

T05- ACTUALIZACIÓN DE LAS FIGURAS DE PROTECCIÓN SOBRE ELEMENTOS EXISTENTES

T05- AO.26 PUENTE N° 1

UBICACIÓN: Barrio de Casa de Campo

SUPERFICIE SUELO: (m2)

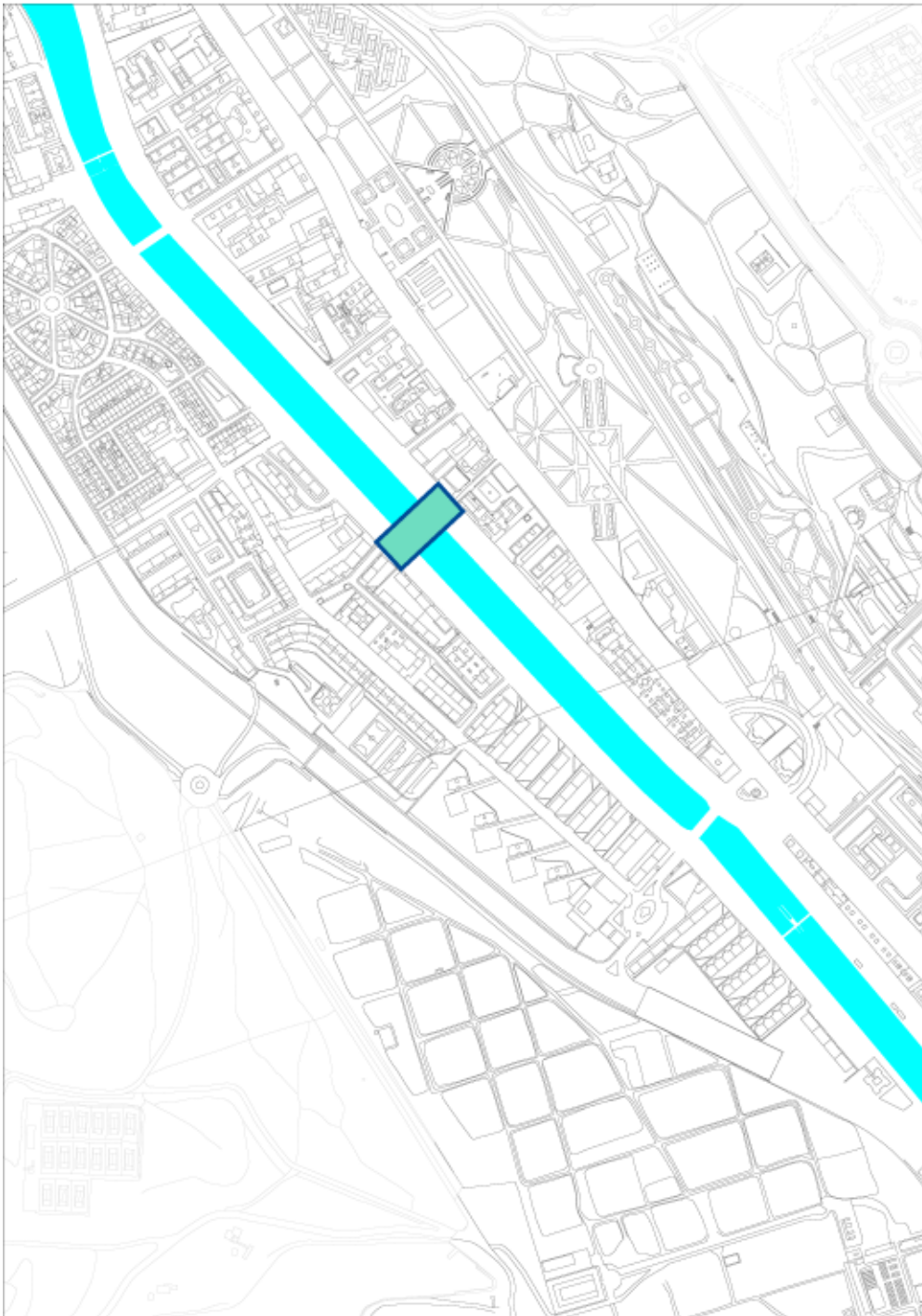
PROTECCIÓN: Histórico-Artística. N° de Catálogo 40.570-1

SUPERFICIE CONSTRUIDA: 130 m2

IDENTIFICADOR P.E: AO.26

OPORTUNIDAD:

Se detecta la oportunidad de descatalogar el puente para proceder a su demolición ya que se encuentra a 1.10m por debajo de la lámina de inundabilidad calculada para una avenida máxima estimada en un período de retomo de 500 años



T05- ACTUALIZACIÓN DE LAS FIGURAS DE PROTECCIÓN SOBRE ELEMENTOS EXISTENTES

T05- AO.27 OBELISCO Y FUENTE DE LA CASTELLANA

UBICACIÓN: Parque de la Arganzuela

SUPERFICIE SUELO: (indicativa) 5.473 m²


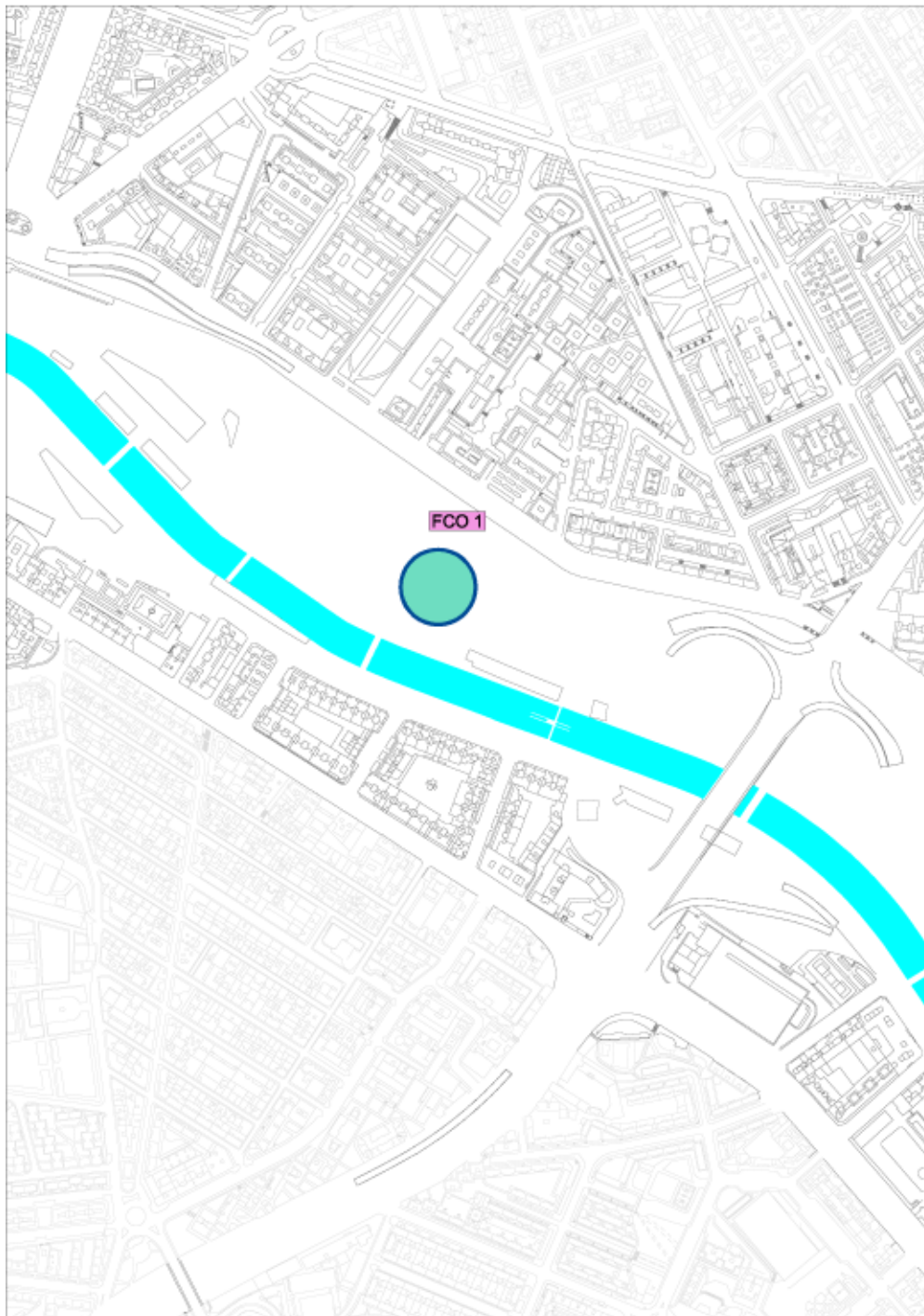
PROTECCIÓN: Histórico-Artística. N° de Catálogo 40376-1

SUPERFICIE CONSTRUIDA: (m²)

IDENTIFICADOR P.E: AO.27

OPORTUNIDAD:

Se detecta la oportunidad de reducir su grado de protección de forma que se permita su traslado a una posición más idónea en el contexto de la ciudad consolidada



T05- ACTUALIZACIÓN DE LAS FIGURAS DE PROTECCIÓN SOBRE ELEMENTOS EXISTENTES

T05- AO.28 PABELLÓN DE ACCESO A MATADEROS

UBICACIÓN: Parque de la Arganzuela (Puente de Praga)

SUPERFICIE SUELO: (indicativa) 6.342 m²

PROTECCIÓN: Nivel estructural. N° de catálogo 2622-5

SUPERFICIE CONSTRUIDA: (m²)

IDENTIFICADOR P.E: AO.28

OPORTUNIDAD:

Se propone la descatalogación del pabellón a todos los efectos

