

¡MADRID!

Área de Gobierno de Desarrollo Urbano Sostenible

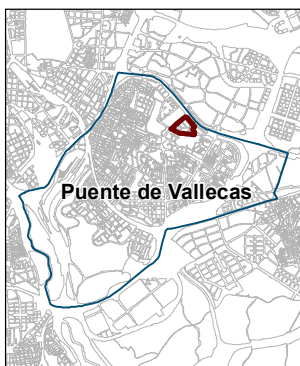
Delimitación de Áreas Preferentes

13.02 - ALTO DEL ARENAL

Fecha: Marzo 2017

Escala: 1:5.000

Elaboración: Dirección General de Estrategia de Regeneración Urbana



iMADRID!

Área de Gobierno de Desarrollo Urbano Sostenible

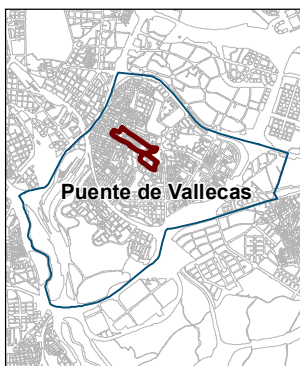
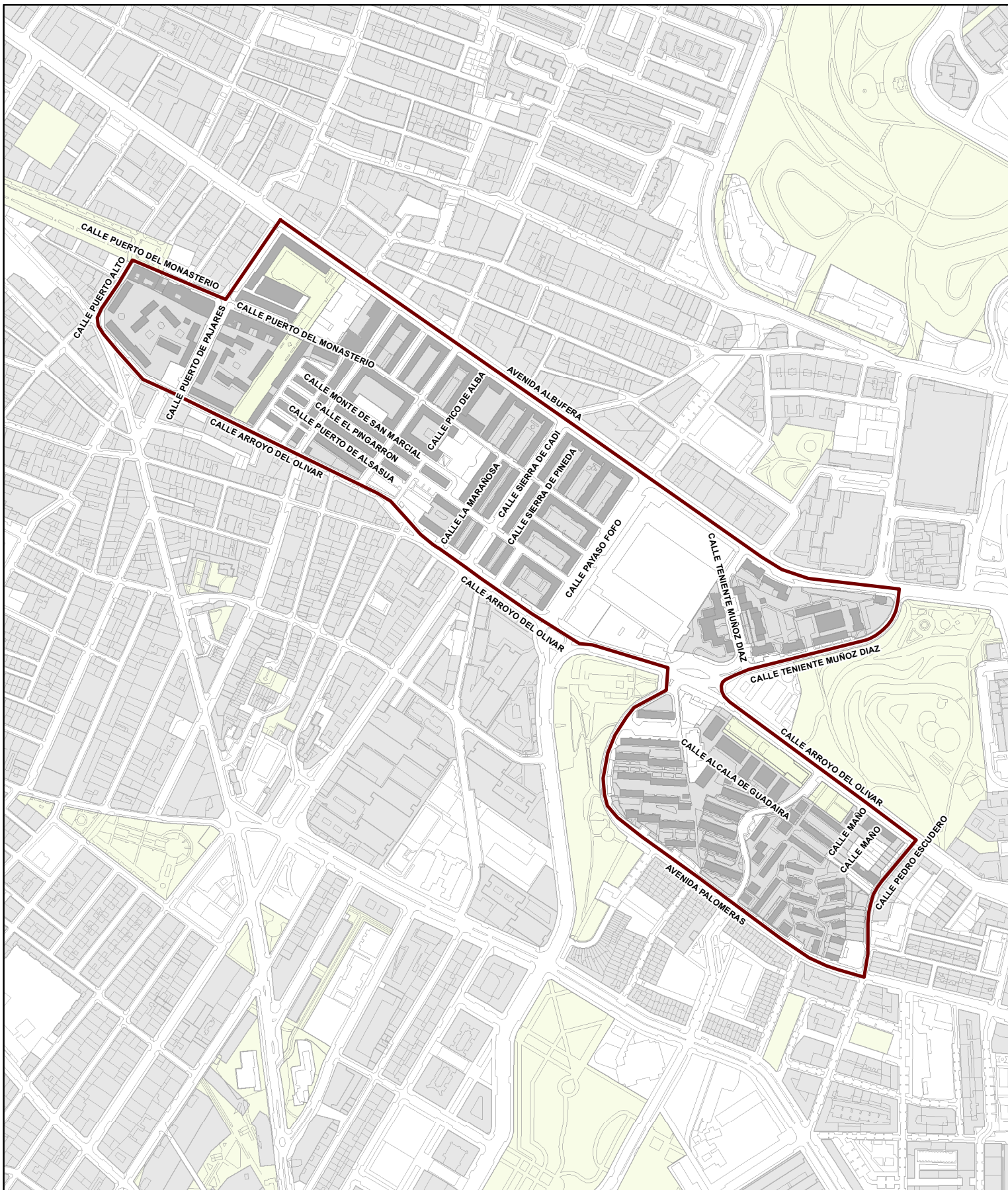
Delimitación de Áreas Preferentes

13.03 - COLONIA JESÚS DIVINO OBRERO

Fecha: Marzo 2017

Escala: 1:4.000

Elaboración: Dirección General de Estrategia de Regeneración Urbana



Área de Gobierno de Desarrollo Urbano Sostenible

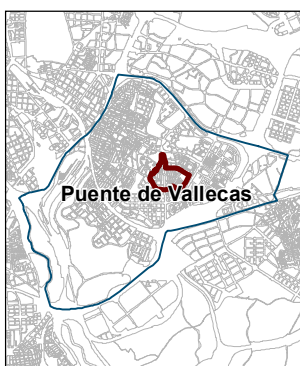
Delimitación de Áreas Preferentes

13.06 - PORTAZGO

Fecha: Marzo 2017

Escala: 1:6.000

Elaboración: Dirección General de Estrategia de Regeneración Urbana



Área de Gobierno de Desarrollo Urbano Sostenible

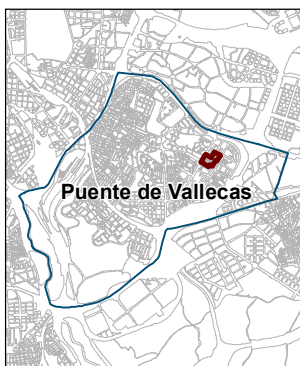
Delimitación de Áreas Preferentes

13.07 - AVDA. BUENOS AIRES

Fecha: Marzo 2017

Escala: 1:5.000

Elaboración: Dirección General de Estrategia de Regeneración Urbana



Área de Gobierno de Desarrollo Urbano Sostenible

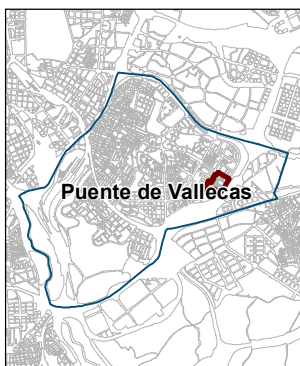
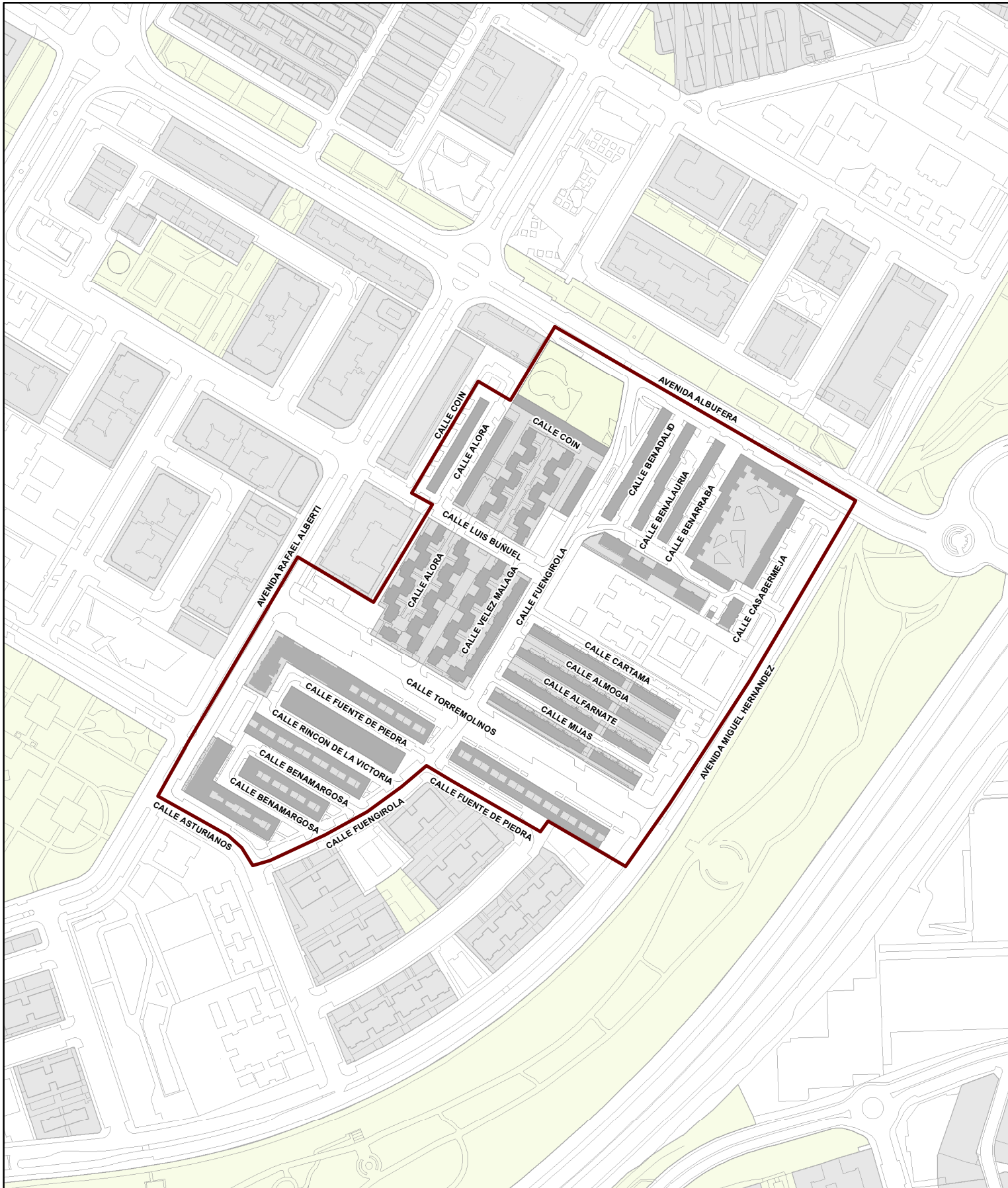
Delimitación de Áreas Preferentes

13.08 - COLONIA EL SARDINERO

Fecha: Marzo 2017

Escala: 1:4.000

Elaboración: Dirección General de Estrategia de Regeneración Urbana



Área de Gobierno de Desarrollo Urbano Sostenible

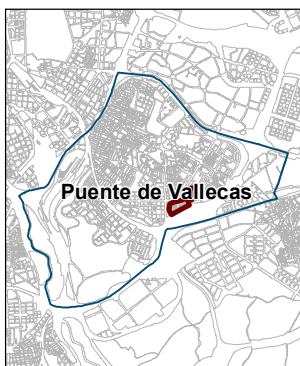
Delimitación de Áreas Preferentes

13.09 - COLONIA SANDI

Fecha: Marzo 2017

Escala: 1:4.000

Elaboración: Dirección General de Estrategia de Regeneración Urbana



Área de Gobierno de Desarrollo Urbano Sostenible

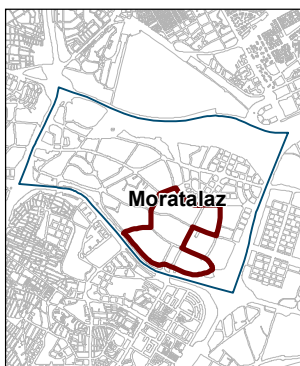
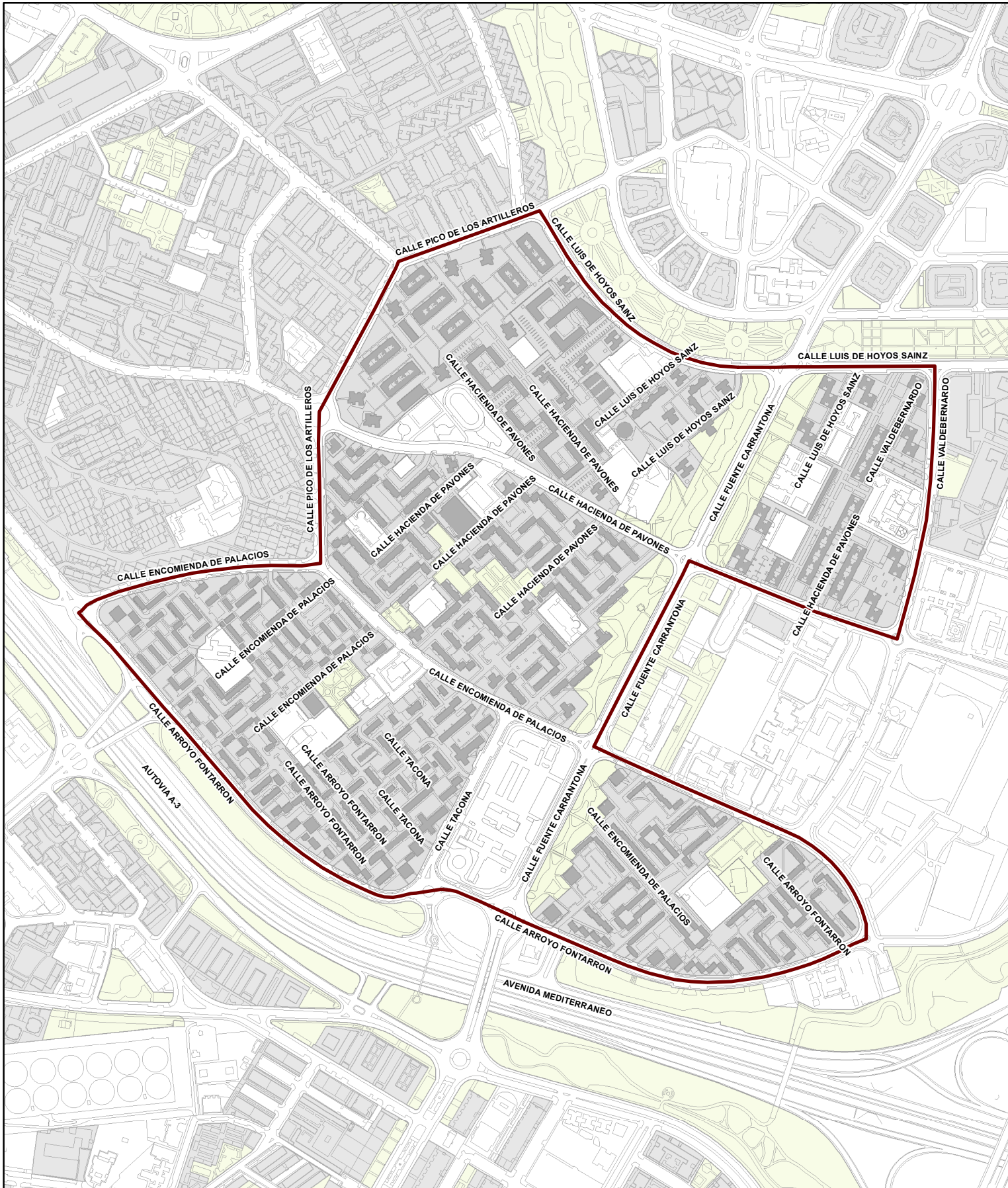
Delimitación de Áreas Preferentes

13.10 - COLONIA VILLALOBOS

Fecha: Marzo 2017

Escala: 1:4.000

Elaboración: Dirección General de Estrategia de Regeneración Urbana



Área de Gobierno de Desarrollo Urbano Sostenible

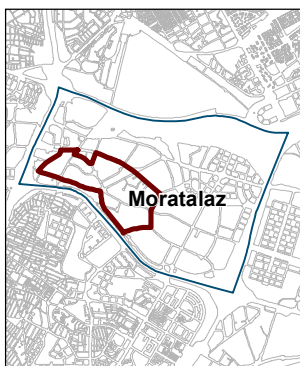
Delimitación de Áreas Preferentes

14.01 - MORATALAZ PROMOCIÓN PÚBLICA

Fecha: Marzo 2017

Escala: 1:8.000

Elaboración: Dirección General de Estrategia de Regeneración Urbana



Área de Gobierno de Desarrollo Urbano Sostenible

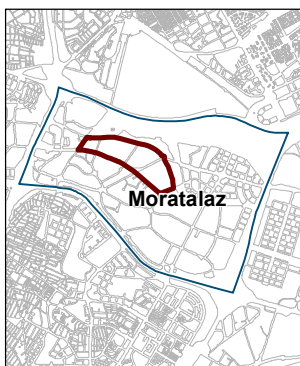
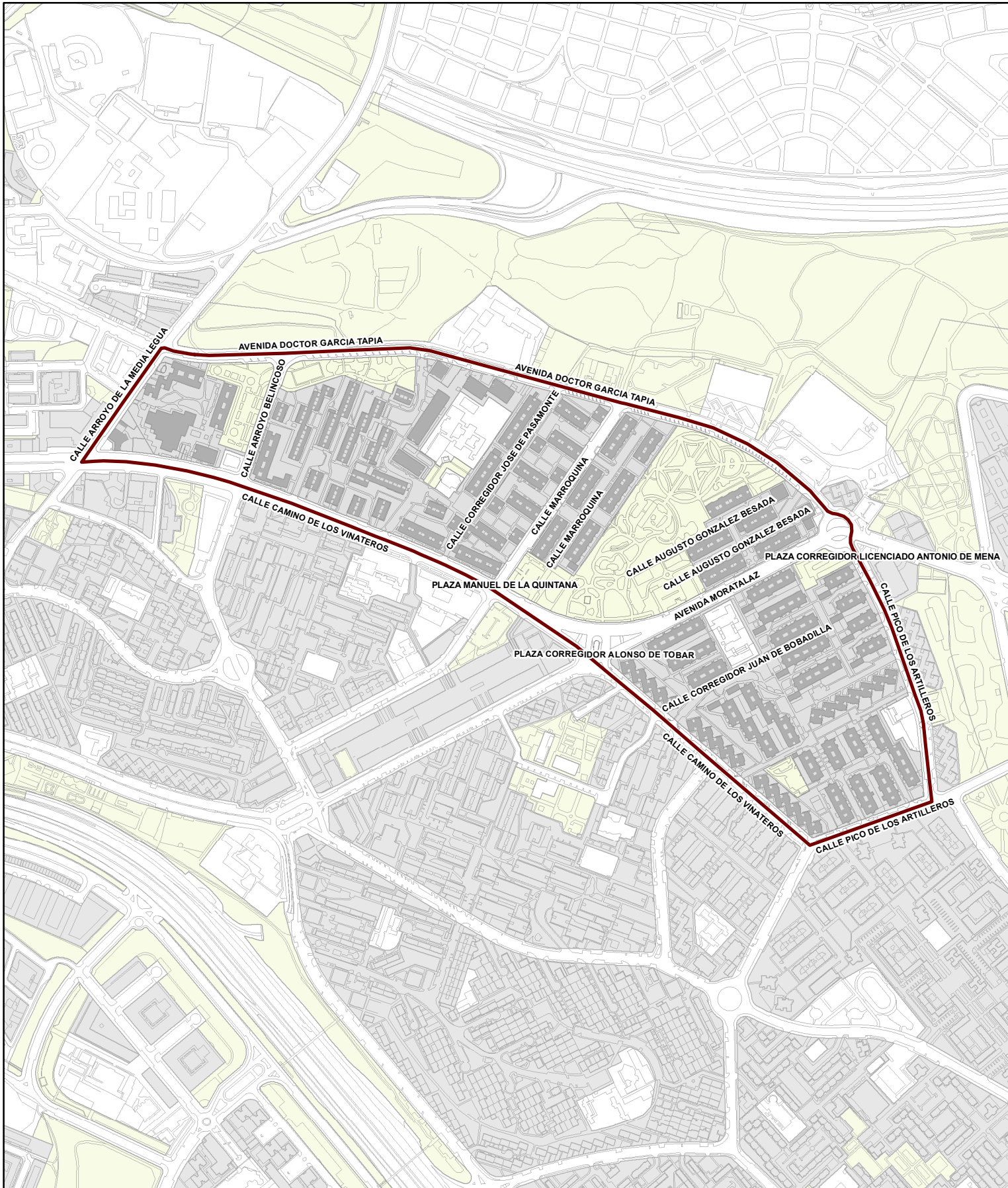
Delimitación de Áreas Preferentes

14.02 - MORATALAZ PROMOCIÓN PRIVADA

Fecha: Marzo 2017

Escala: 1:10.000

Elaboración: Dirección General de Estrategia de Regeneración Urbana



Área de Gobierno de Desarrollo Urbano Sostenible

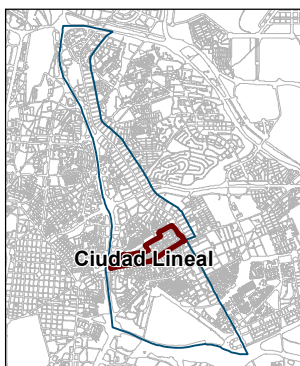
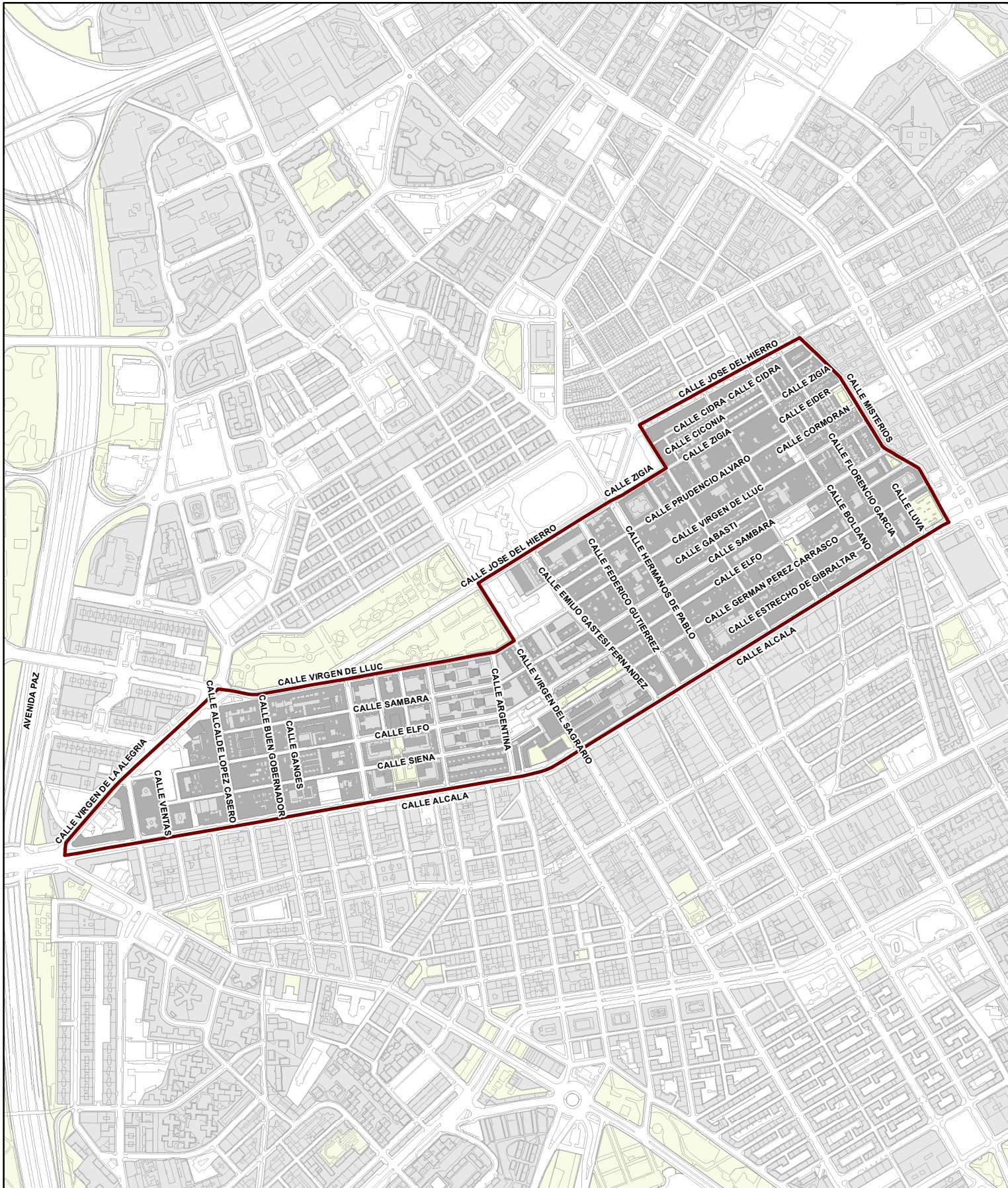
Delimitación de Áreas Preferentes

14.03 - POLÍGONOS E - I - Z

Fecha: Marzo 2017

Escala: 1:8.000

Elaboración: Dirección General de Estrategia de Regeneración Urbana



Área de Gobierno de Desarrollo Urbano Sostenible

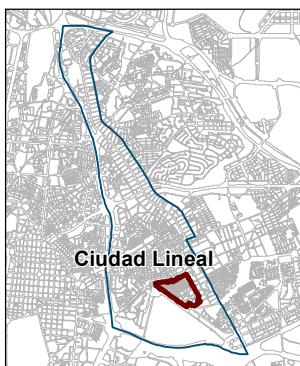
Delimitación de Áreas Preferentes

15.04 - QUINTANA

Fecha: Marzo 2017

Escala: 1:10.000

Elaboración: Dirección General de Estrategia de Regeneración Urbana



Área de Gobierno de Desarrollo Urbano Sostenible

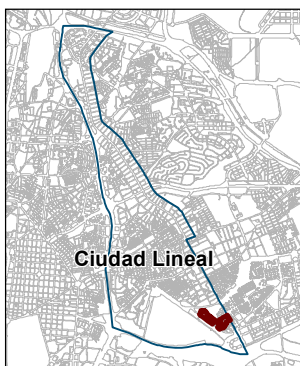
Delimitación de Áreas Preferentes

15.05 - BILBAO

Fecha: Mayo 2017

Escala: 1:6.000

Elaboración: Dirección General de Estrategia de Regeneración Urbana



Área de Gobierno de Desarrollo Urbano Sostenible

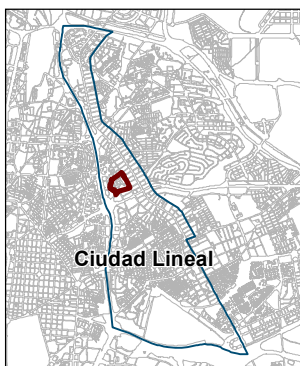
Delimitación de Áreas Preferentes

15.07 - COLONIA LAS MORERAS

Fecha: Marzo 2017

Escala: 1:5.000

Elaboración: Dirección General de Estrategia de Regeneración Urbana



¡MADRID!

Área de Gobierno de Desarrollo Urbano Sostenible

Delimitación de Áreas Preferentes

15.08 - PARQUE SAN JUAN BAUTISTA

Fecha: Marzo 2017

Escala: 1:4.000

Elaboración: Dirección General de Estrategia de Regeneración Urbana



Área de Gobierno de Desarrollo Urbano Sostenible

Delimitación de Áreas Preferentes

16.01 - POBLADO DIRIGIDO DE CANILLAS

Fecha: Marzo 2017

Escala: 1:5.000

Elaboración: Dirección General de Estrategia de Regeneración Urbana



Área de Gobierno de Desarrollo Urbano Sostenible

Delimitación de Áreas Preferentes

16.03 - NUEVO BARRIO DE POZAS

Fecha: Marzo 2017

Escala: 1:5.000

Elaboración: Dirección General de Estrategia de Regeneración Urbana



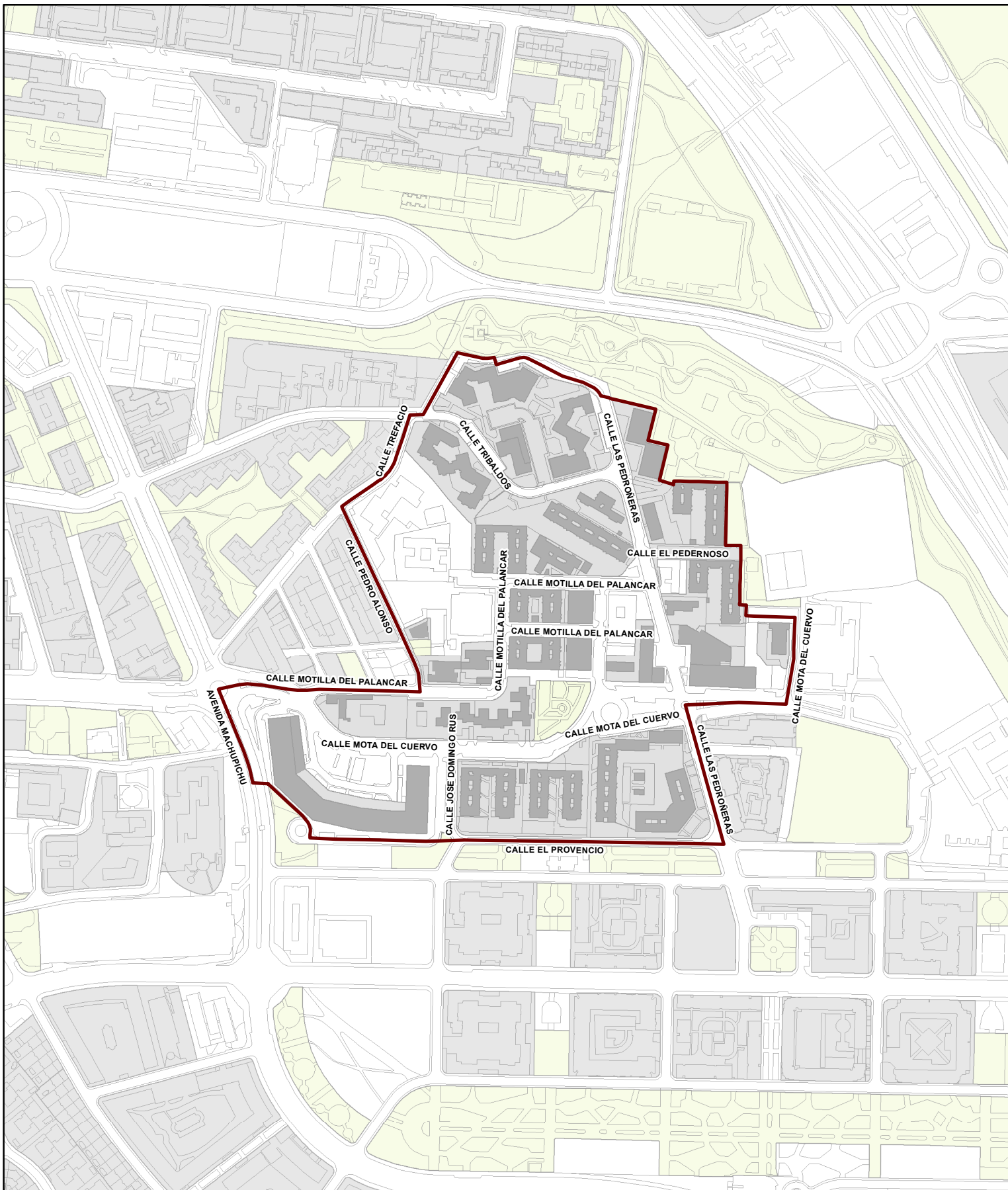
Delimitación de Áreas Preferentes

16.04 - NUEVA COLOMBIA

Fecha: Marzo 2017

Escala: 1:5.000

Elaboración: Dirección General de Estrategia de Regeneración Urbana



¡MADRID!

Área de Gobierno de Desarrollo Urbano Sostenible


Delimitación de Áreas Preferentes

16.06 - COLONIA VILLA ROSA

Fecha: Marzo 2017

Escala: 1:5.000

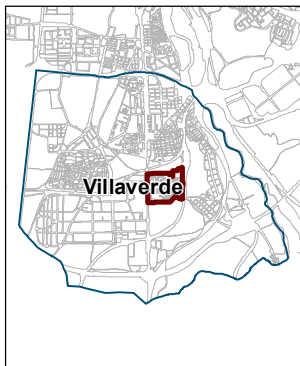
Elaboración: Dirección General de Estrategia de Regeneración Urbana



Delimitación de Áreas Preferentes

Escala: 1:6.000

Elaboración: Dirección General de Estrategia de Regeneración Urbana



Delimitación de Áreas Preferentes

Escala: 1:5.000

Elaboración: Dirección General de Estrategia de Regeneración Urbana



¡MADRID!

Área de Gobierno de Desarrollo Urbano Sostenible

Delimitación de Áreas Preferentes

17.02 - COLONIA LUCENTUM

Fecha: Marzo 2017

Escala: 1:4.000

Elaboración: Dirección General de Estrategia de Regeneración Urbana



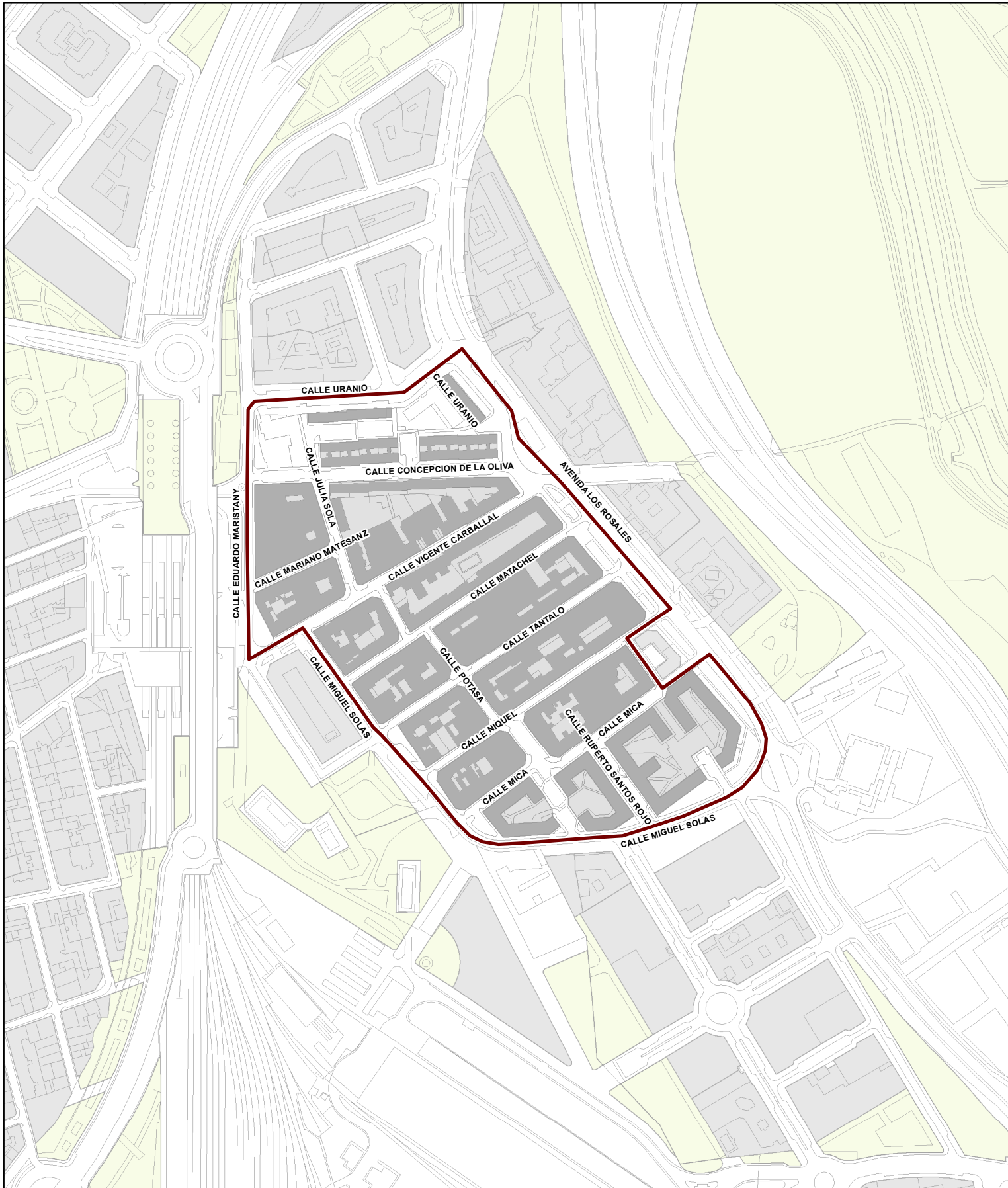
Delimitación de Áreas Preferentes

17.04 - CASCO VILLAVERDE ALTO

Fecha: Marzo 2017

Escala: 1:8.000

Elaboración: Dirección General de Estrategia de Regeneración Urbana



Área de Gobierno de Desarrollo Urbano Sostenible

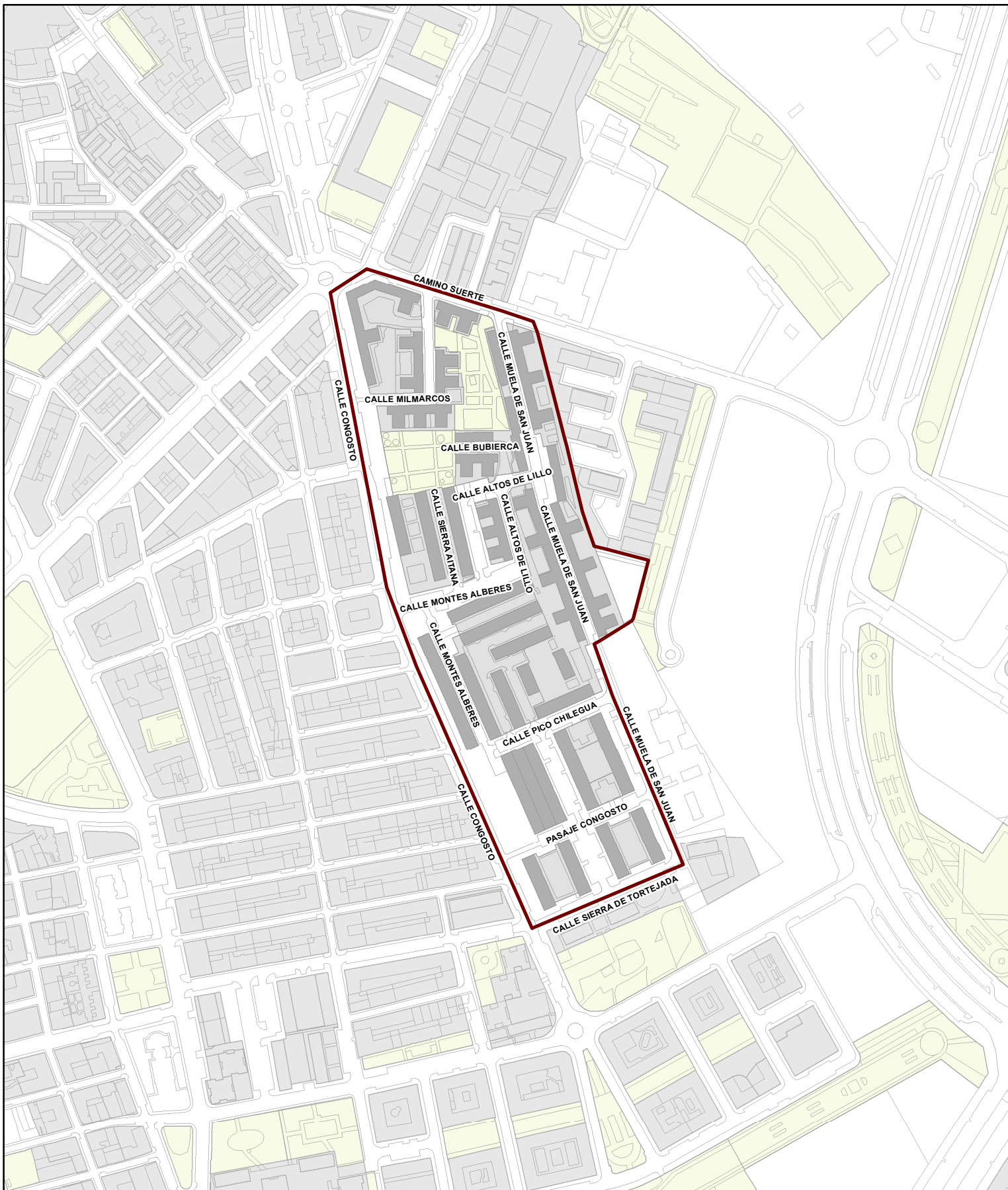
Delimitación de Áreas Preferentes

17.06 - LOS ROSALES

Fecha: Marzo 2017

Escala: 1:4.000

Elaboración: Dirección General de Estrategia de Regeneración Urbana



Área de Gobierno de Desarrollo Urbano Sostenible

Delimitación de Áreas Preferentes


18.01 - CONGOSTO

Fecha: Marzo 2017

Escala: 1:4.000

Elaboración: Dirección General de Estrategia de Regeneración Urbana



 ¡MADRID!		Área de Gobierno de Desarrollo Urbano Sostenible	
Delimitación de Áreas Preferentes			
18.02 - PUENTELARRA		Fecha:	Marzo 2017
		Escala:	1:4.000
Elaboración: Dirección General de Estrategia de Regeneración Urbana			



Área de Gobierno de Desarrollo Urbano Sostenible

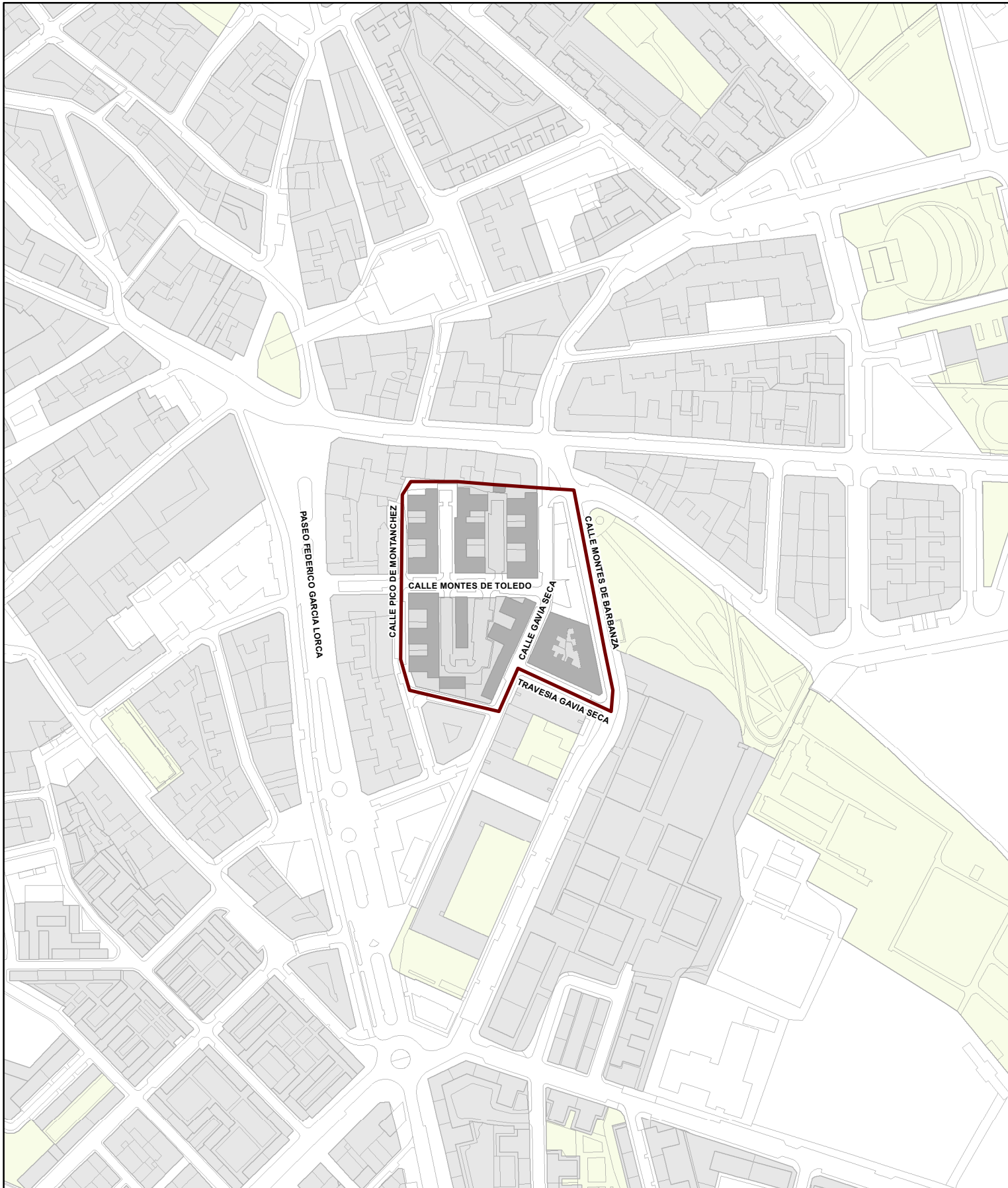
Delimitación de Áreas Preferentes

18.04 - COLONIA URPISA

Fecha: Marzo 2017

Escala: 1:3.000

Elaboración: Dirección General de Estrategia de Regeneración Urbana



Área de Gobierno de Desarrollo Urbano Sostenible

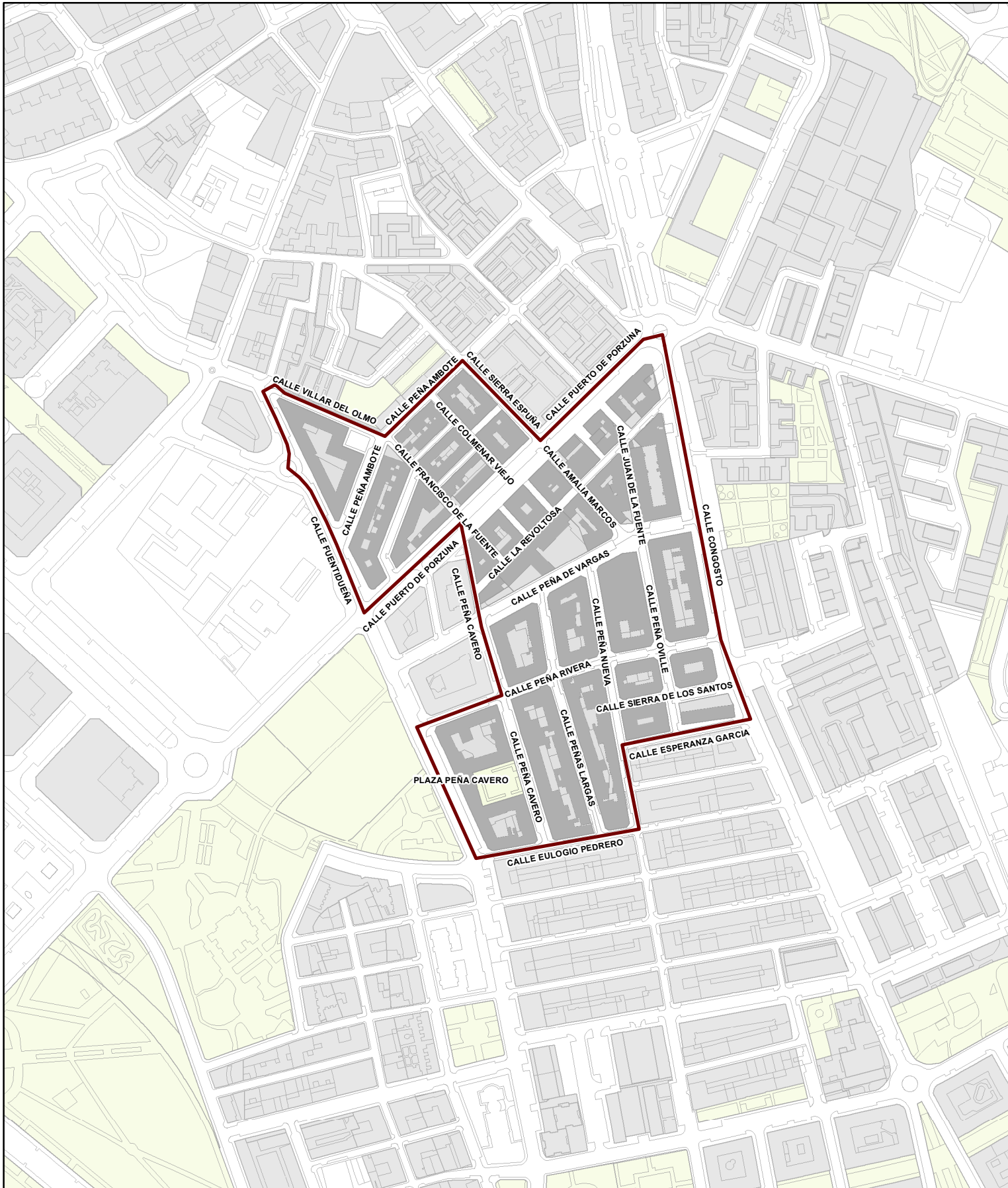
Delimitación de Áreas Preferentes

18.05 - COLONIA HUERTA

Fecha: Marzo 2017

Escala: 1:3.000

Elaboración: Dirección General de Estrategia de Regeneración Urbana



Área de Gobierno de Desarrollo Urbano Sostenible

Delimitación de Áreas Preferentes

18.07 - AMPLIACIÓN CASCO DE VALLECAS

Fecha: Marzo 2017

Escala: 1:4.000

Elaboración: Dirección General de Estrategia de Regeneración Urbana



Área de Gobierno de Desarrollo Urbano Sostenible

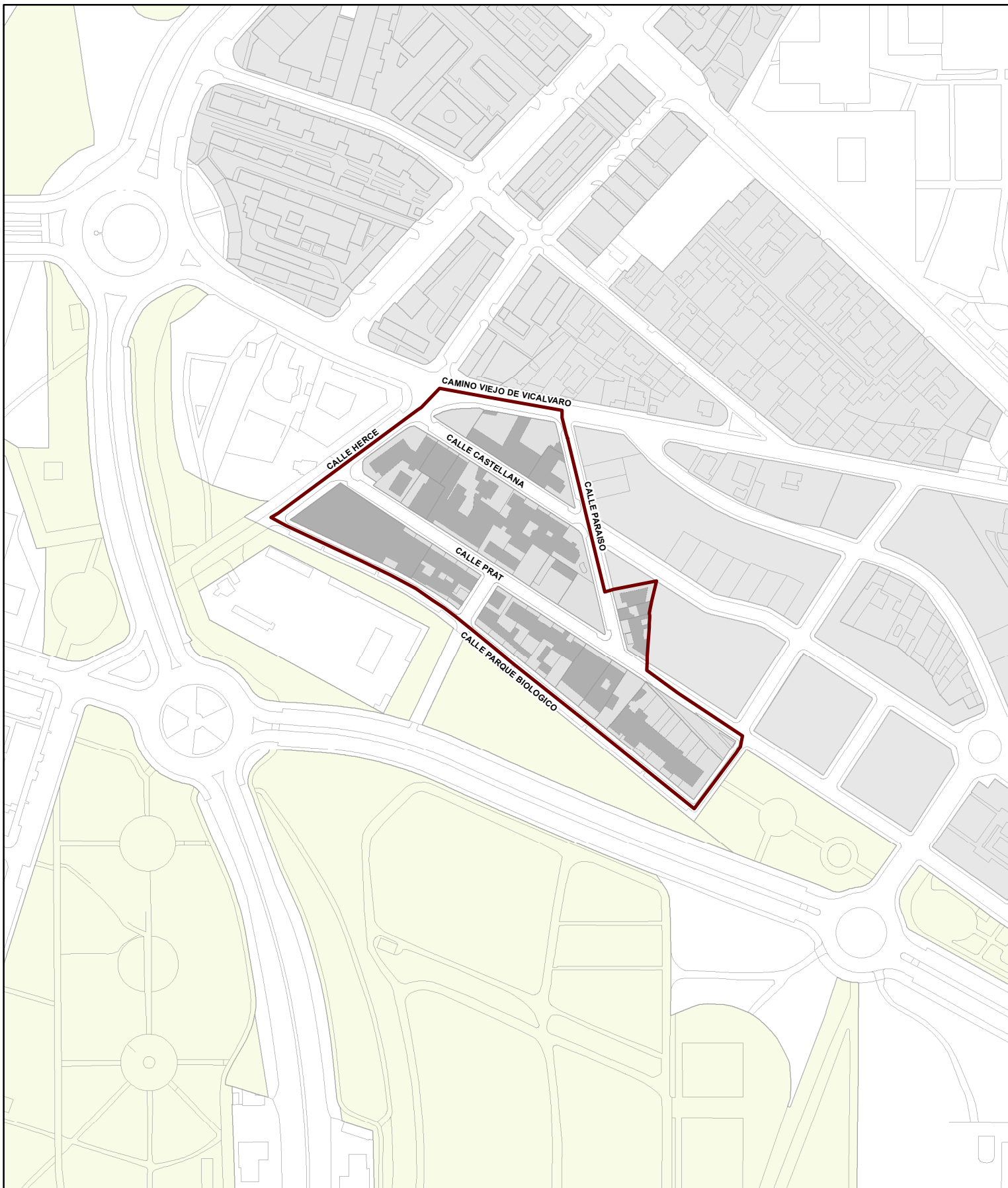
Delimitación de Áreas Preferentes

19.01 - COLONIA MILITAR DE VICÁLVARO

Fecha: Marzo 2017

Escala: 1:4.000

Elaboración: Dirección General de Estrategia de Regeneración Urbana



Área de Gobierno de Desarrollo Urbano Sostenible

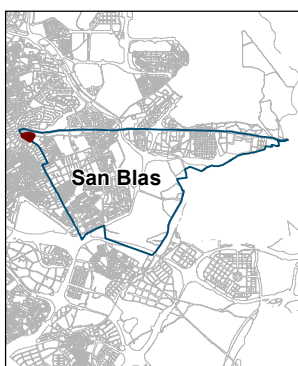
Delimitación de Áreas Preferentes

19.04 - COLONIA FERROVIARIA

Fecha: Marzo 2017

Escala: 1:3.000

Elaboración: Dirección General de Estrategia de Regeneración Urbana



Área de Gobierno de Desarrollo Urbano Sostenible

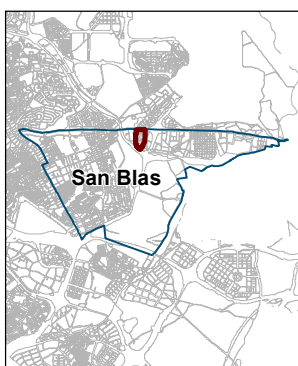
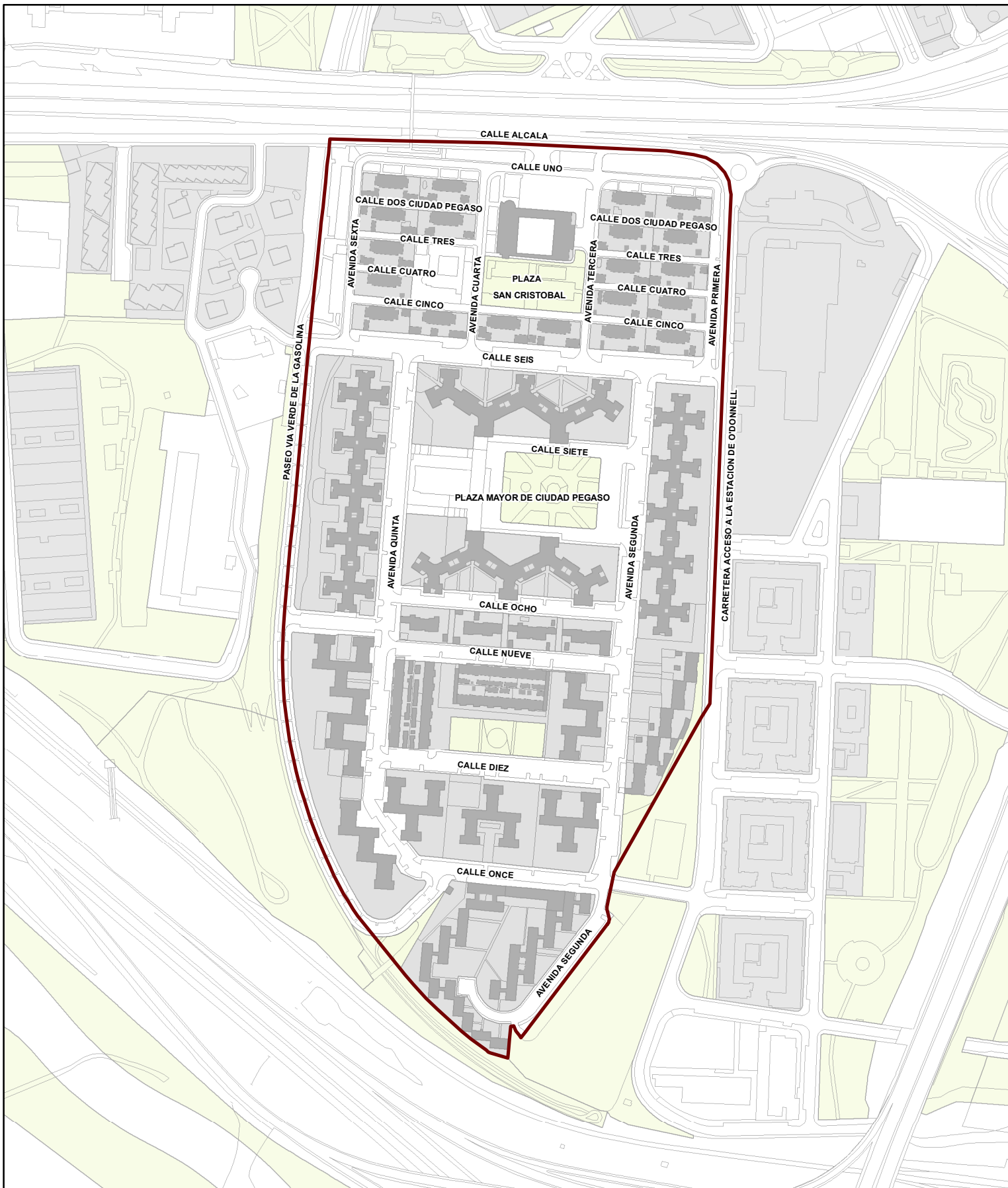
Delimitación de Áreas Preferentes

20.01 - COLONIA DEL SALVADOR

Fecha: Marzo 2017

Escala: 1:4.000

Elaboración: Dirección General de Estrategia de Regeneración Urbana



¡MADRID!

Área de Gobierno de Desarrollo Urbano Sostenible

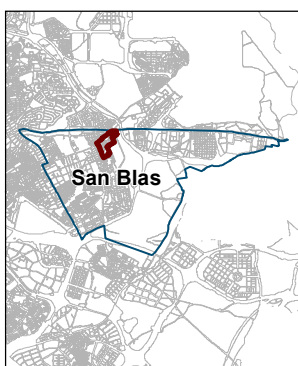
Delimitación de Áreas Preferentes

20.04 - COLONIA CIUDAD PEGASO

Fecha: Marzo 2017

Escala: 1:4.000

Elaboración: Dirección General de Estrategia de Regeneración Urbana



Área de Gobierno de Desarrollo Urbano Sostenible

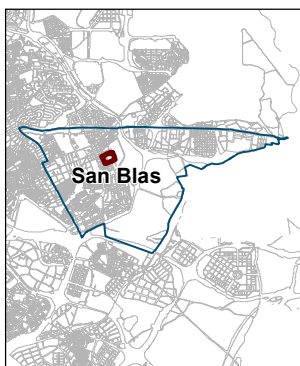
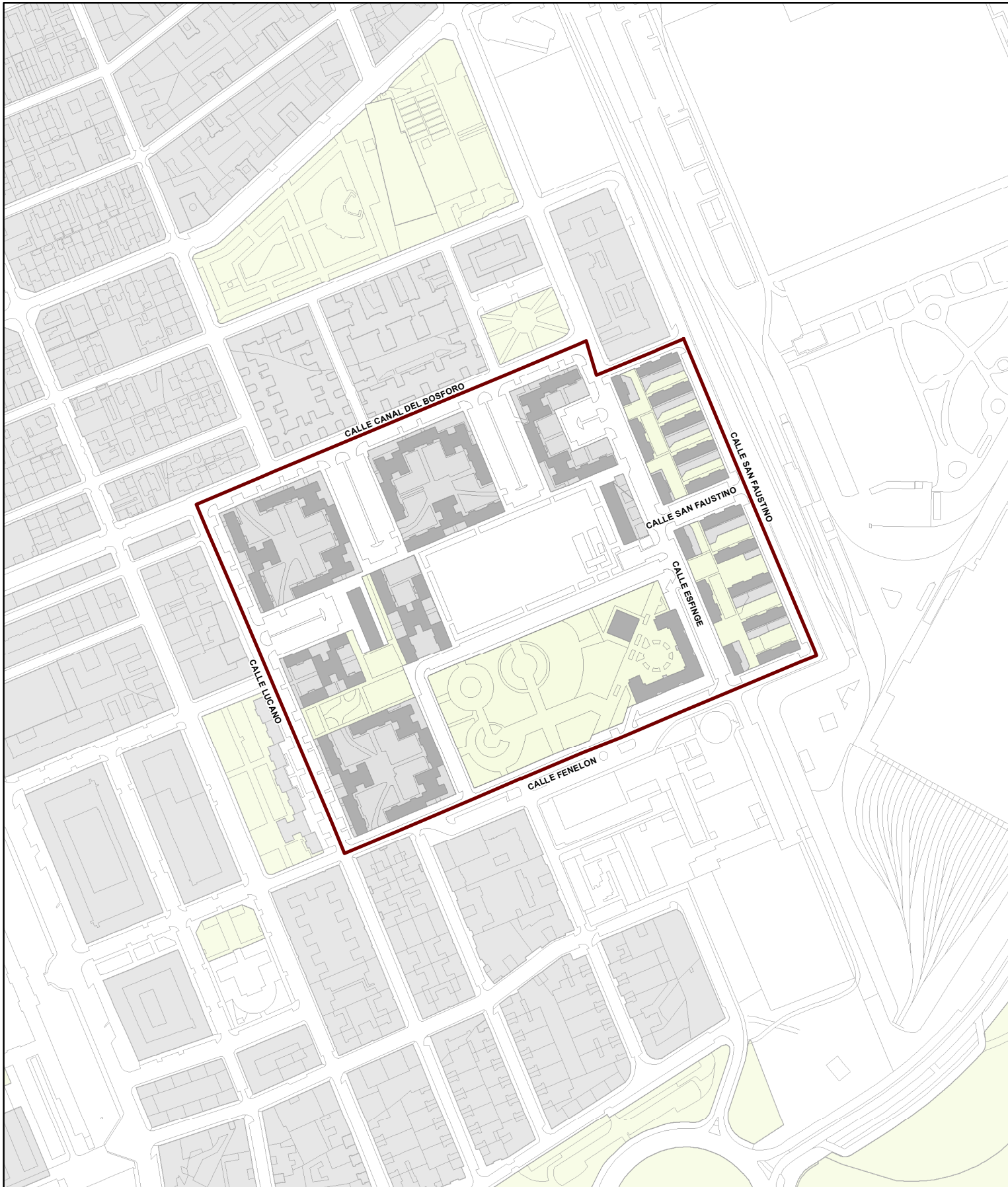
Delimitación de Áreas Preferentes

20.05 - CANILLEJAS

Fecha: Marzo 2017

Escala: 1:5.000

Elaboración: Dirección General de Estrategia de Regeneración Urbana



Área de Gobierno de Desarrollo Urbano Sostenible

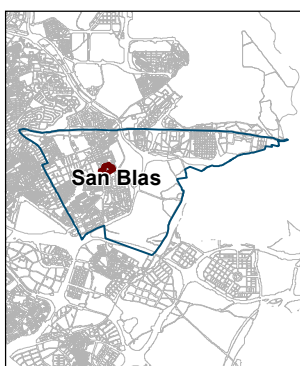
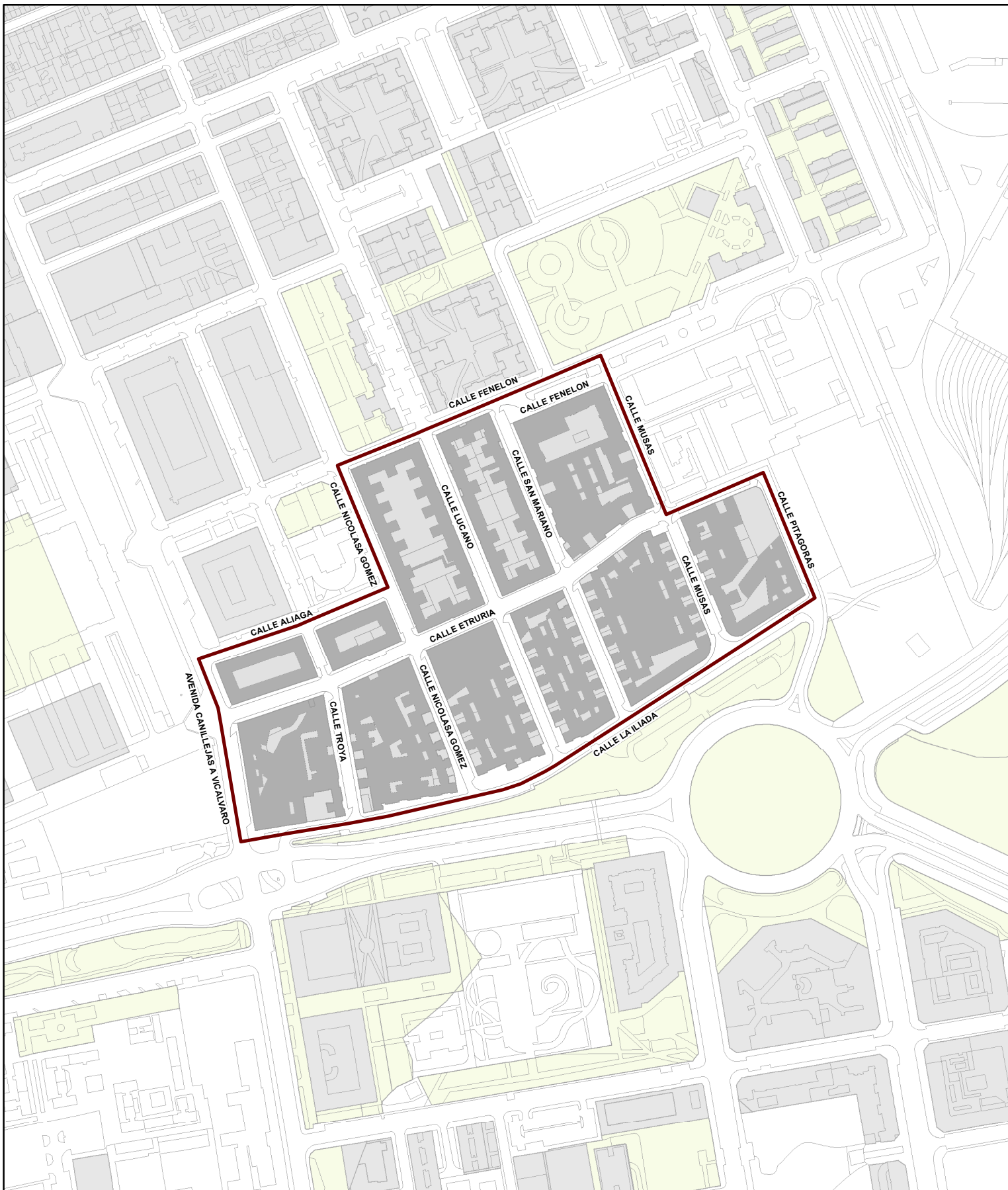
Delimitación de Áreas Preferentes

20.06 - U.V.A. CANILLEJAS

Fecha: Marzo 2017

Escala: 1:4.000

Elaboración: Dirección General de Estrategia de Regeneración Urbana



Área de Gobierno de Desarrollo Urbano Sostenible

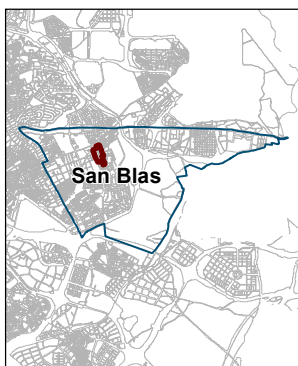
Delimitación de Áreas Preferentes

20.07 - COLONIA LAS MUSAS

Fecha: Marzo 2017

Escala: 1:4.000

Elaboración: Dirección General de Estrategia de Regeneración Urbana



¡MADRID!

Área de Gobierno de Desarrollo Urbano Sostenible

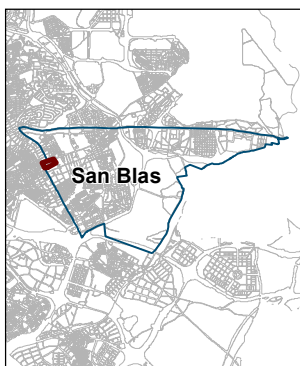
Delimitación de Áreas Preferentes

20.08 - COLONIA NTRA. SRA. DE GUADALUPE

Fecha: Marzo 2017

Escala: 1:5.000

Elaboración: Dirección General de Estrategia de Regeneración Urbana



Área de Gobierno de Desarrollo Urbano Sostenible

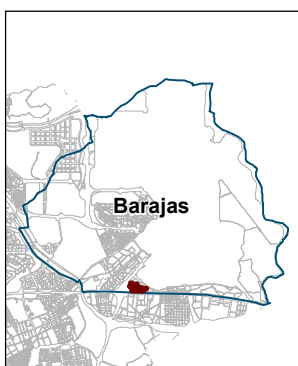
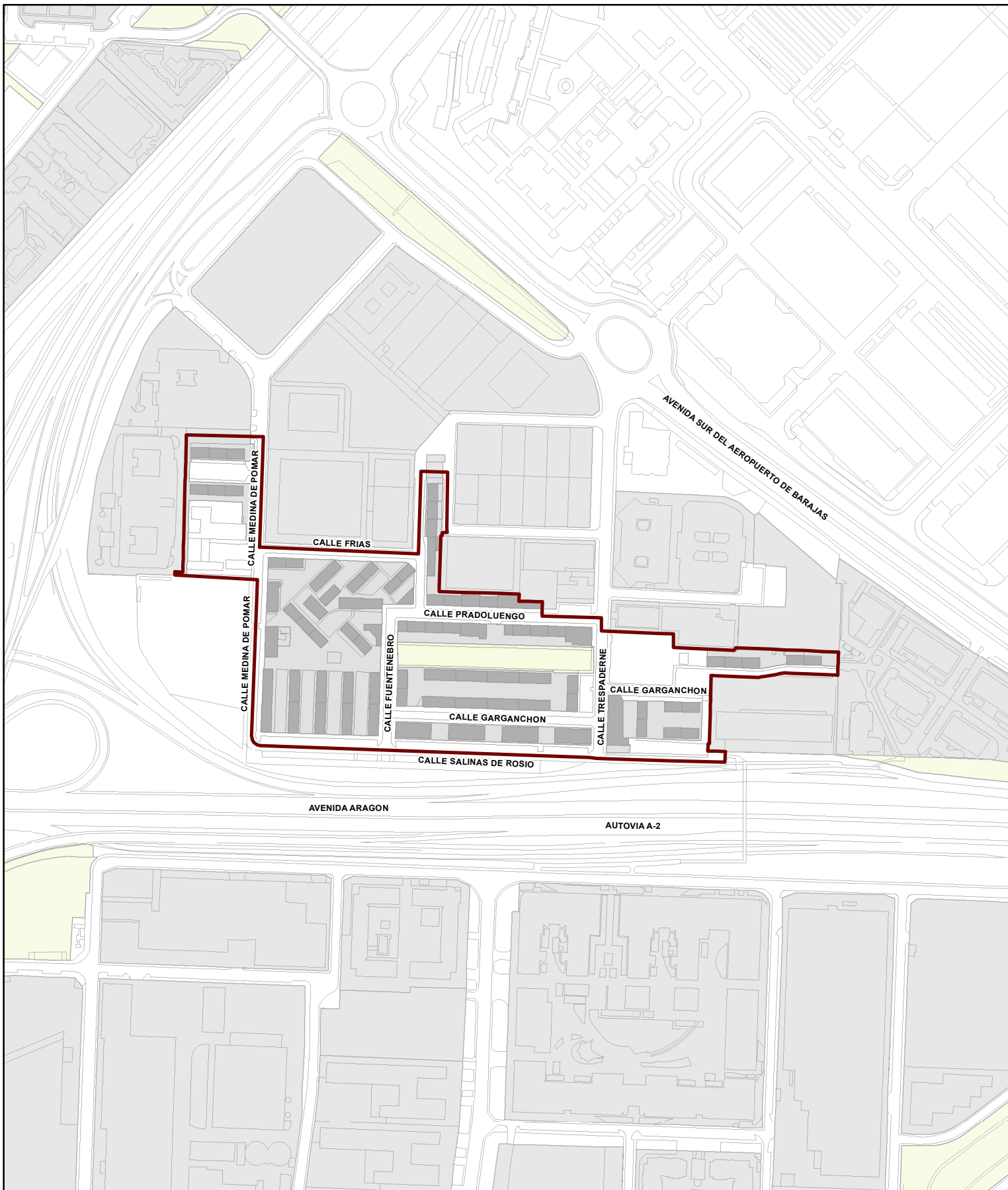
Delimitación de Áreas Preferentes

20.09 - COLONIA NTRA. SRA. DE COVADONGA

Fecha: Marzo 2017

Escala: 1:4.000

Elaboración: Dirección General de Estrategia de Regeneración Urbana



Área de Gobierno de Desarrollo Urbano Sostenible

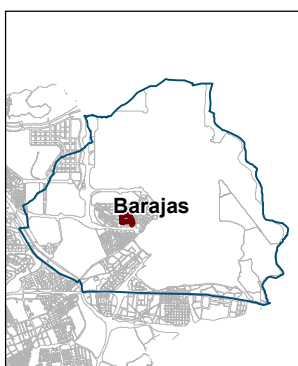
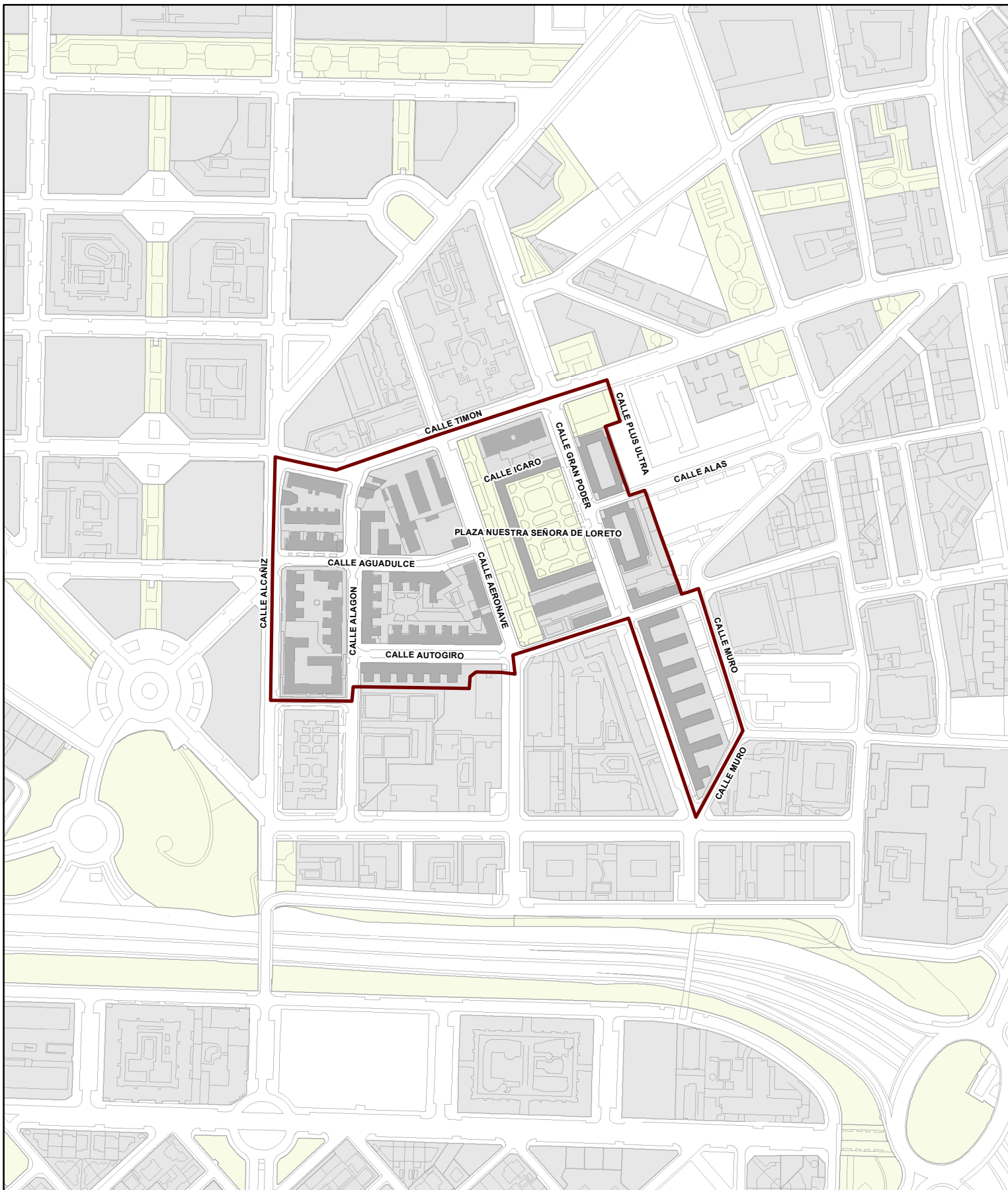
Delimitación de Áreas Preferentes

21.01 - COLONIA BARRIO DEL AEROPUERTO

Fecha: Marzo 2017

Escala: 1:4.000

Elaboración: Dirección General de Estrategia de Regeneración Urbana



¡MADRID!

Área de Gobierno de Desarrollo Urbano Sostenible

Delimitación de Áreas Preferentes

21.03 - COLONIA JUAN DE LA CIERVA

Fecha: Marzo 2017

Escala: 1:4.000

Elaboración: Dirección General de Estrategia de Regeneración Urbana