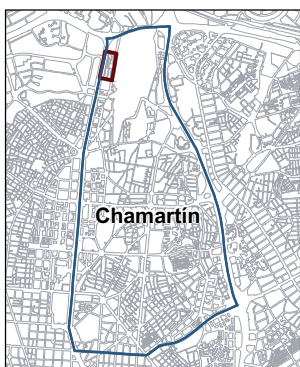





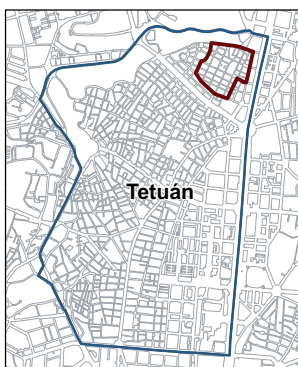
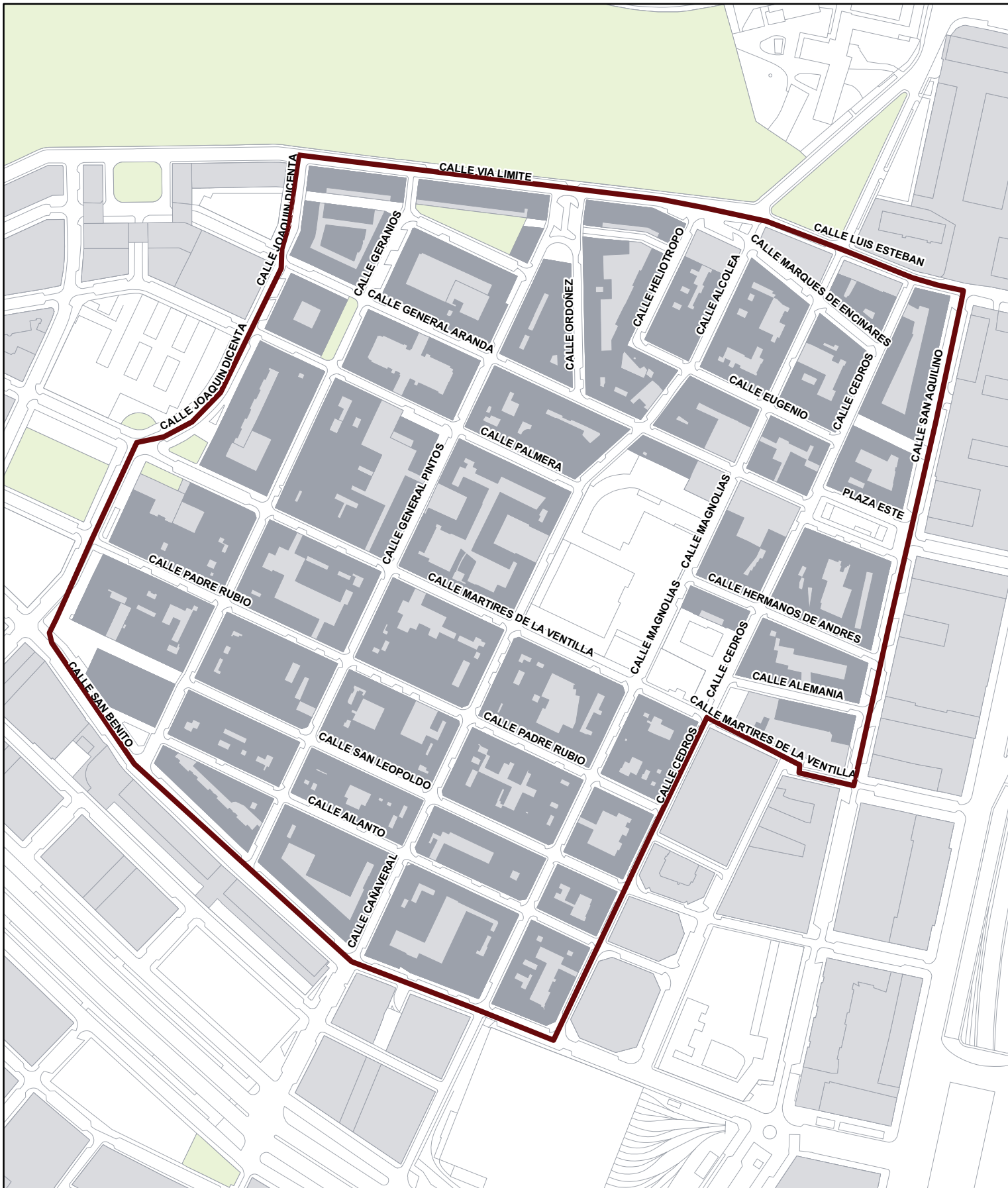
ÁREA DE GOBIERNO DE DESARROLLO URBANO SOSTENIBLE
Dirección General de Estrategia de Regeneración Urbana
C/ Ribera del Sena, 21
28042 MADRID

Expediente: 711/2016/04486
Fecha: 4 de marzo de 2016

ANEXO 1. PLANOS DE LOCALIZACIÓN



 Área de Gobierno de Desarrollo Urbano Sostenible		
Delimitación de Áreas Preferentes		
05.01 - COLONIA SAN CRISTOBAL	Fecha:	Febrero 2016
	Escala:	
	Nº	
Dirección General de Estrategia de Regeneración Urbana		



Área de Gobierno de Desarrollo Urbano Sostenible

Delimitación de Áreas Preferentes

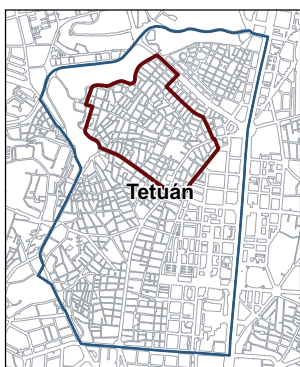
06.01 - VENTILLA


Fecha: Febrero 2016

Escala:

Nº

Dirección General de Estrategia de Regeneración Urbana




Área de Gobierno de Desarrollo Urbano Sostenible

Delimitación de Áreas Preferentes

<p>06.02 - VALDEACEDERAS</p>	<p>Fecha: Febrero 2016</p> <p>Escala:</p> <p>Nº</p>
<p>Dirección General de Estrategia de Regeneración Urbana</p>	



¡MADRID!

Área de Gobierno de Desarrollo Urbano Sostenible

Delimitación de Áreas Preferentes

08.01 - COLONIA VIRGEN DE BEGOÑA

Fecha: Febrero 2016

Escala:

Nº

Dirección General de Estrategia de Regeneración Urbana



Área de Gobierno de Desarrollo Urbano Sostenible

Delimitación de Áreas Preferentes

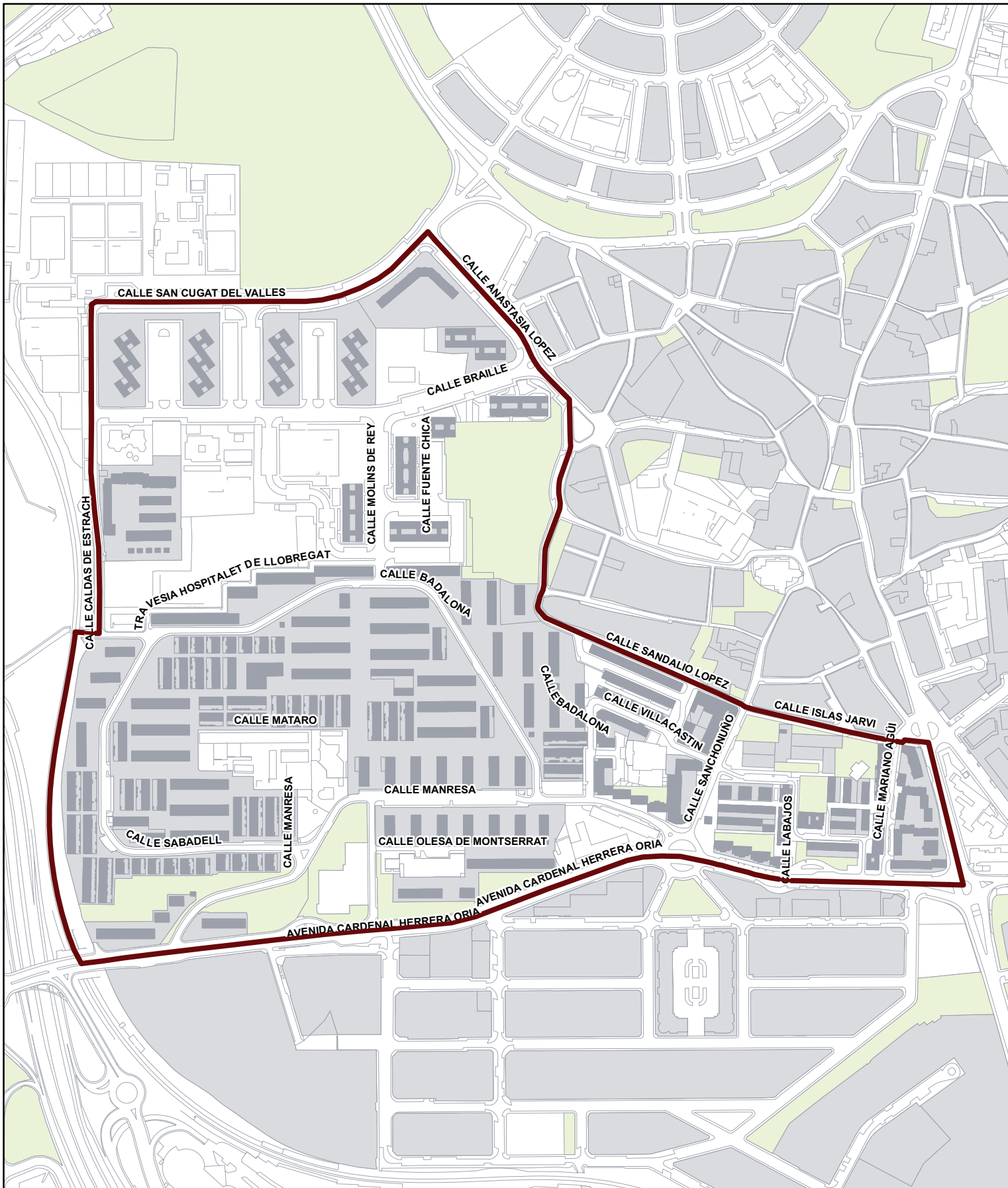
08.02 - POBLADOS A Y B DE FUENCARRAL

Fecha: Febrero 2016

Escala:

Nº

Dirección General de Estrategia de Regeneración Urbana



Área de Gobierno de Desarrollo Urbano Sostenible

Delimitación de Áreas Preferentes

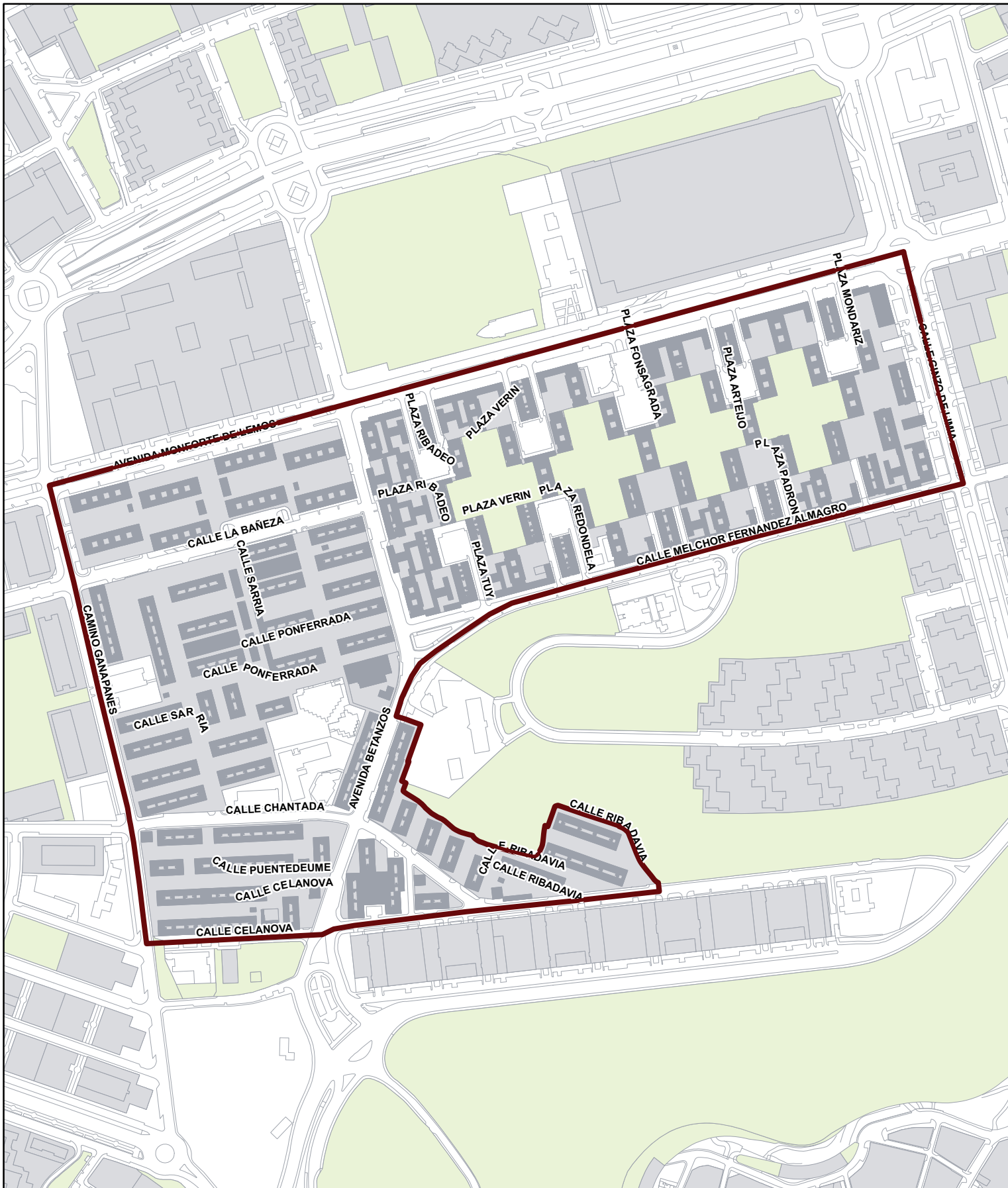
08.03 - POBLADO DIRIGIDO FUENCARRAL - STA ANA

Fecha: Febrero 2016

Escala:

Nº

Dirección General de Estrategia de Regeneración Urbana

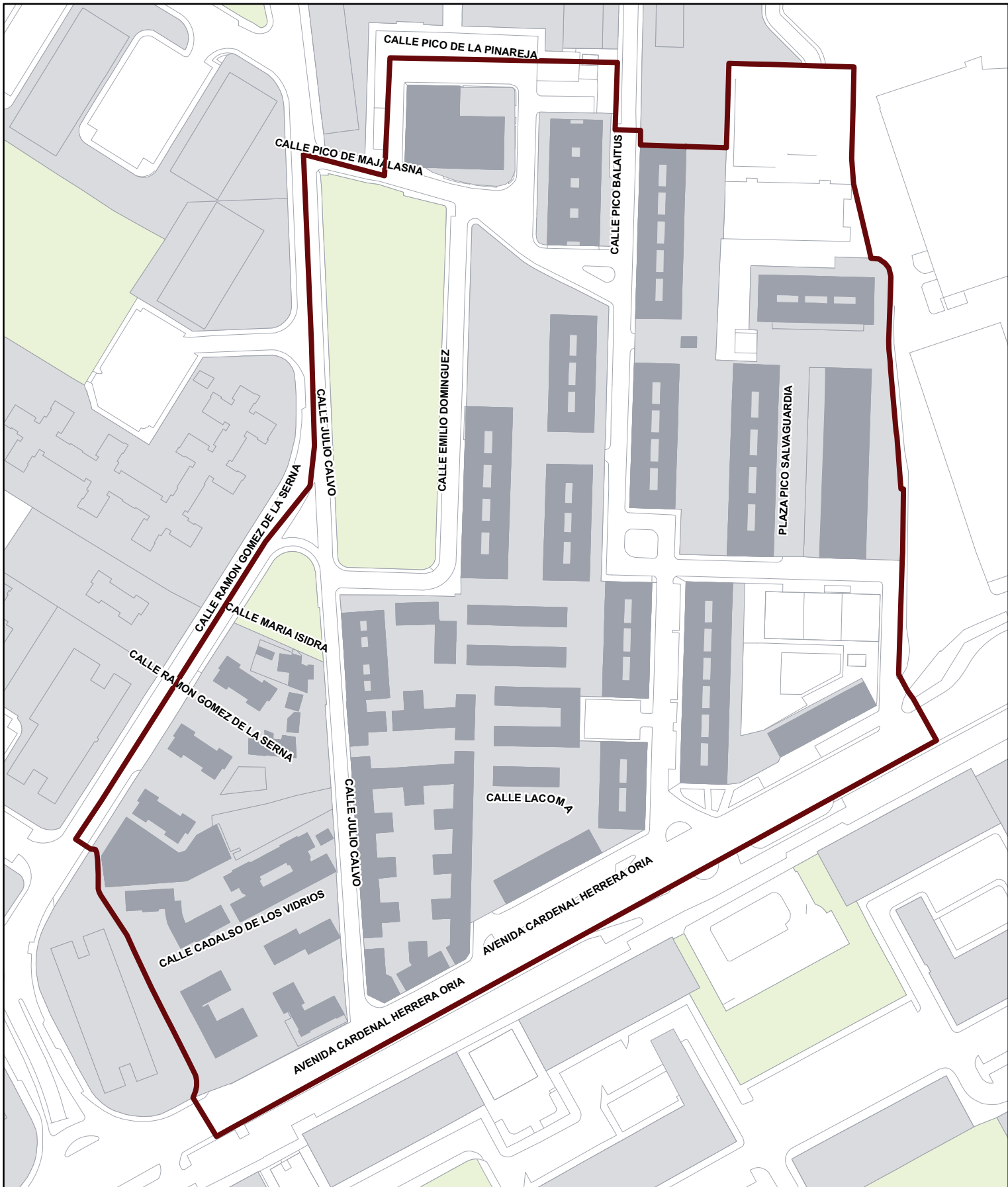


Área de Gobierno de Desarrollo Urbano Sostenible

Delimitación de Áreas Preferentes

08.04 - BARRIO DEL PILAR	Fecha: Febrero 2016
	Escala:
	Nº

Dirección General de Estrategia de Regeneración Urbana



Área de Gobierno de Desarrollo Urbano Sostenible

Delimitación de Áreas Preferentes

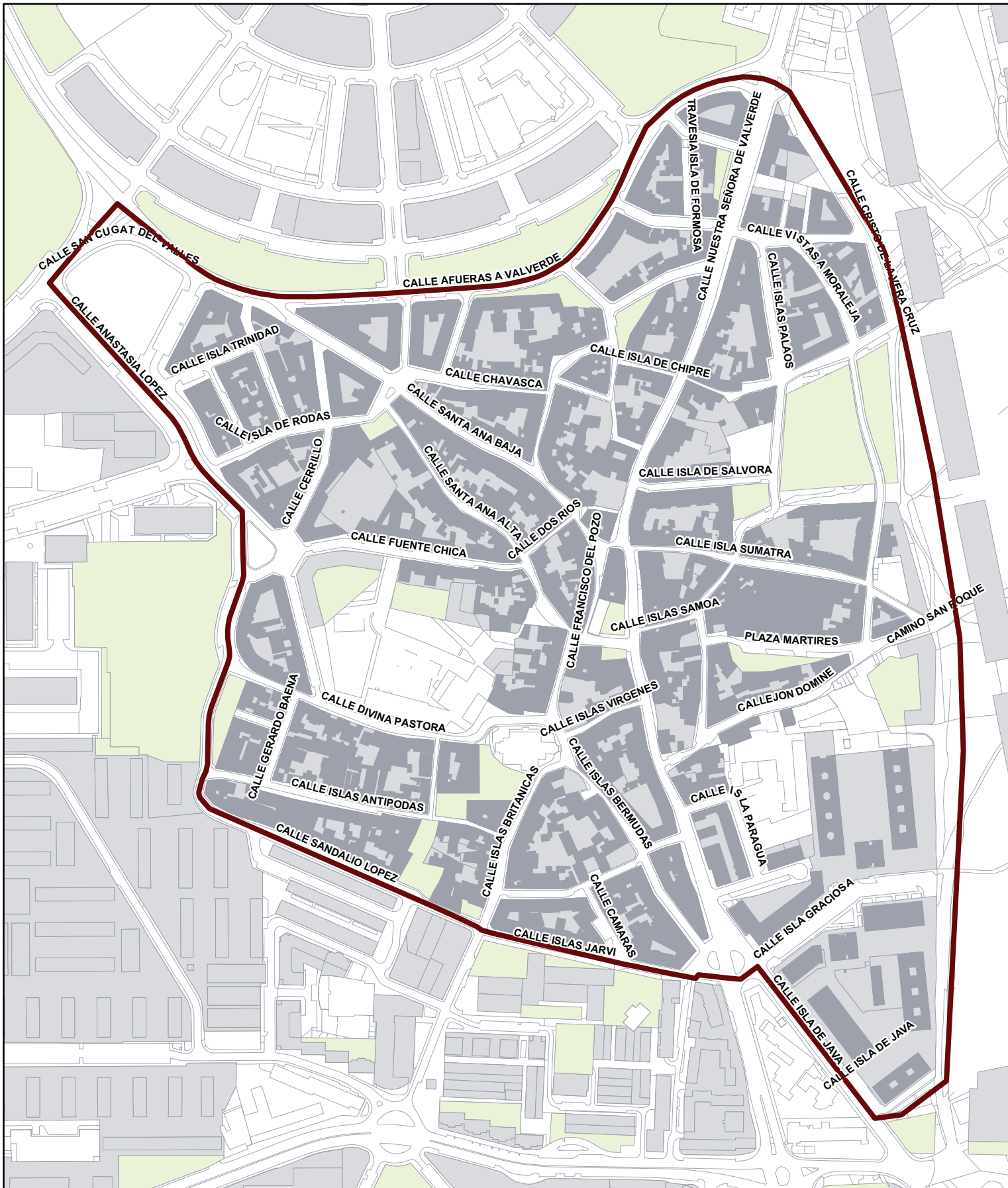
08.05 - COLONIA LACOMA

Fecha: Febrero 2016

Escala:

Nº

Dirección General de Estrategia de Regeneración Urbana



¡MADRID!

Área de Gobierno de Desarrollo Urbano Sostenible

Delimitación de Áreas Vulnerables

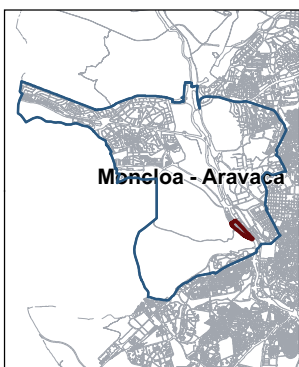
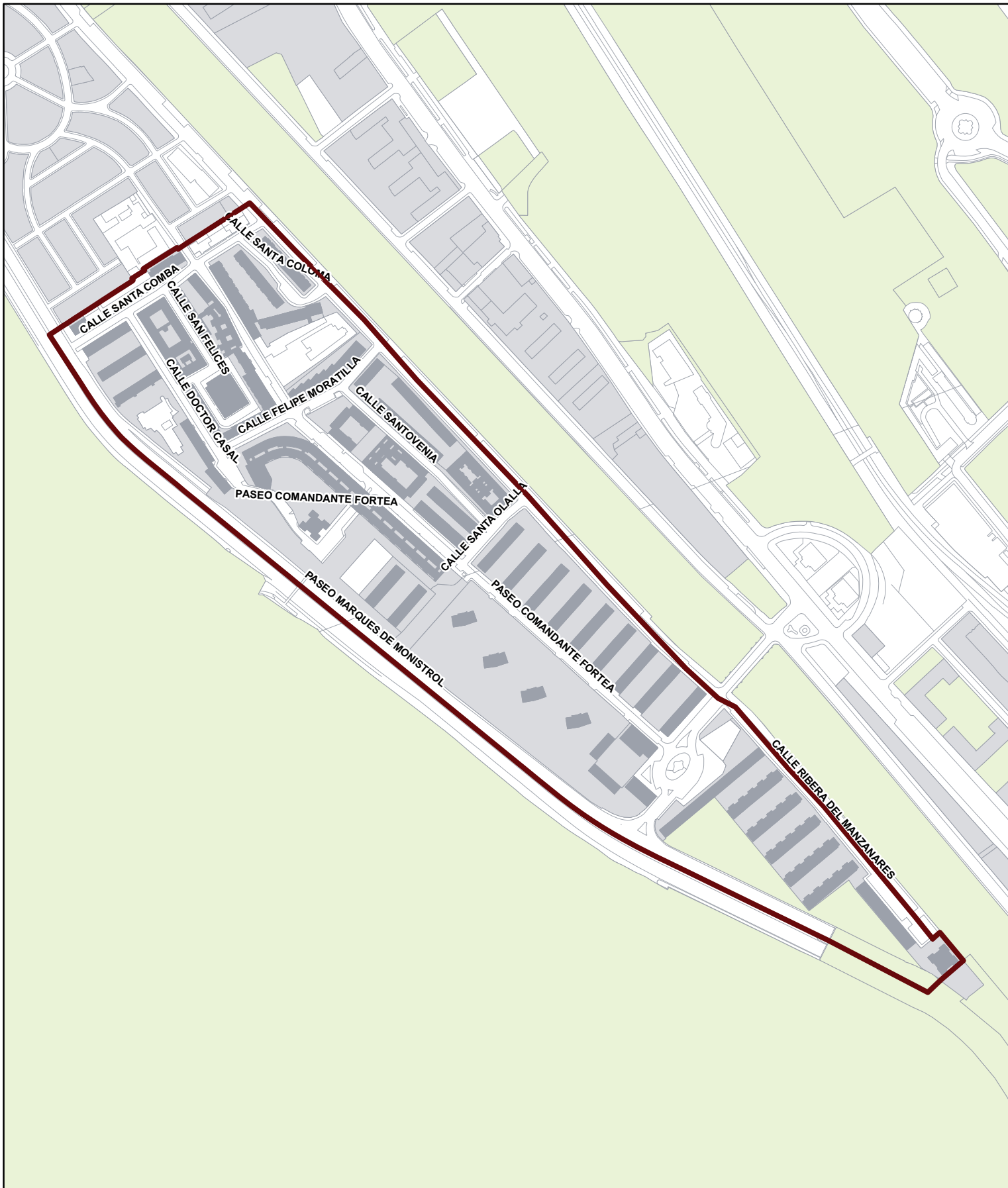
08.06 - CASCO DE FUENCARRAL

Fecha: Febrero 2016

Escala:

Nº

Dirección General de Estrategia de Regeneración Urbana



Área de Gobierno de Desarrollo Urbano Sostenible

Delimitación de Áreas Preferentes

09.01 - COLONIA MANZANARES

Fecha: Febrero 2016

Escala:

Nº

Dirección General de Estrategia de Regeneración Urbana



Área de Gobierno de Desarrollo Urbano Sostenible

Delimitación de Áreas Preferentes

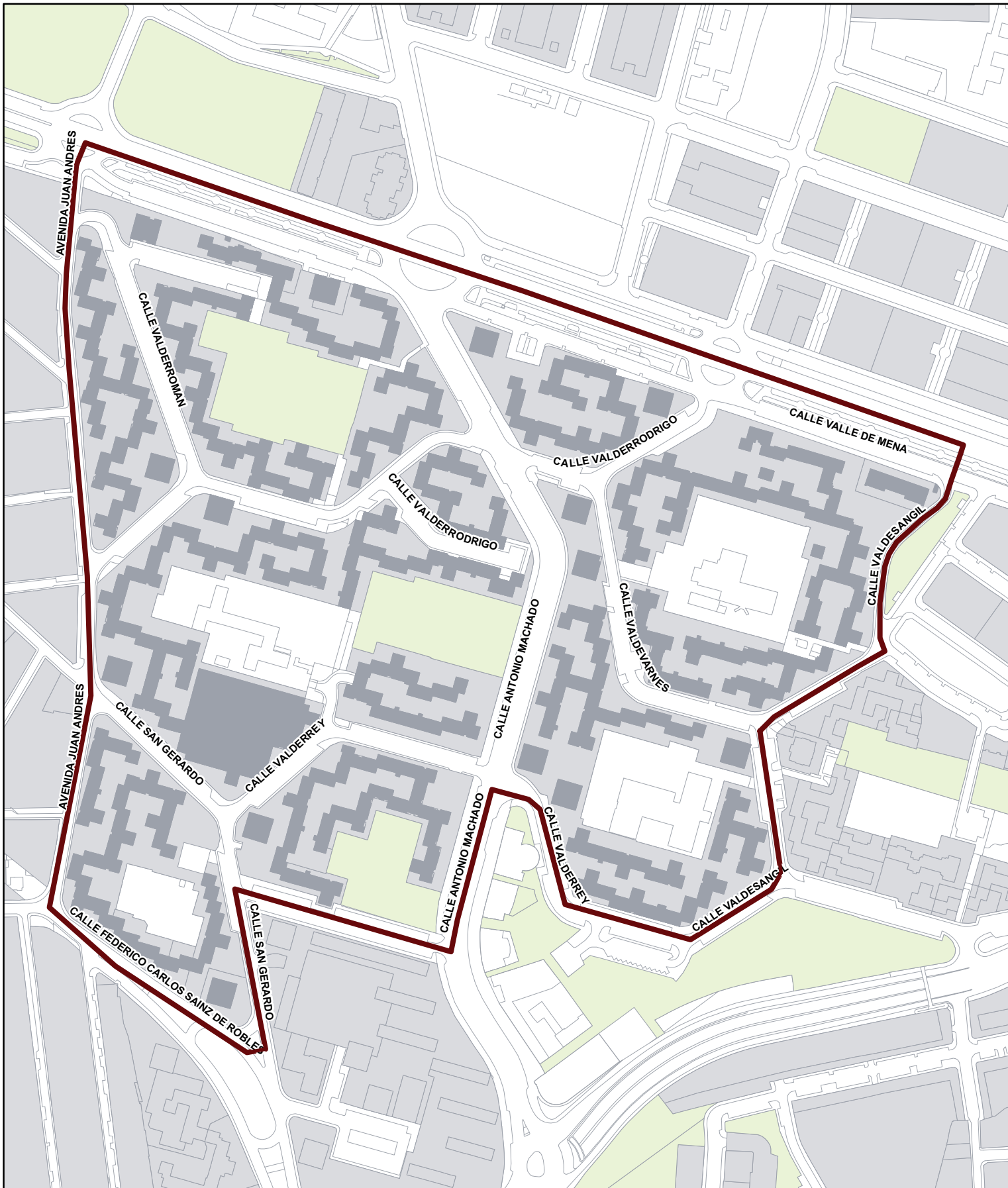
09.02 - COLONIA VALDEZARZA


Fecha: Febrero 2016

Escala:

Nº

Dirección General de Estrategia de Regeneración Urbana



 Área de Gobierno de Desarrollo Urbano Sostenible	
<h2>Delimitación de Áreas Preferentes</h2>	
09.03 - COLONIA SACONIA	
<div> <div>Fecha:</div> <div>Febrero 2016</div> </div> <div> <div>Escala:</div> <div></div> </div> <div> <div>Nº</div> <div></div> </div>	
Dirección General de Estrategia de Regeneración Urbana	



Área de Gobierno de Desarrollo Urbano Sostenible

Delimitación de Áreas Vulnerables

09.04 - CASCO DE ARAVACA


Fecha: Febrero 2016

Escala:

Nº

Dirección General de Estrategia de Regeneración Urbana



 Área de Gobierno de Desarrollo Urbano Sostenible	
<h2>Delimitación de Áreas Preferentes</h2>	
09.05 - COLONIA MANZANARES	Fecha: Febrero 2016
	Escala:
	Nº
Dirección General de Estrategia de Regeneración Urbana	



Área de Gobierno de Desarrollo Urbano Sostenible

Delimitación de Áreas Preferentes

10.01 - ZAIDA

Fecha: Febrero 2016

Escala:

Nº

Dirección General de Estrategia de Regeneración Urbana



Área de Gobierno de Desarrollo Urbano Sostenible

Delimitación de Áreas Preferentes

10.02 - BARRIO DE LOS CARMENES

Fecha: Febrero 2016

Escala:

Nº

Dirección General de Estrategia de Regeneración Urbana



Área de Gobierno de Desarrollo Urbano Sostenible

Delimitación de Áreas Preferentes

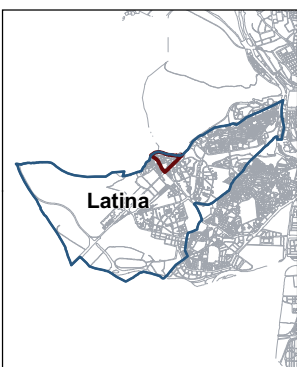
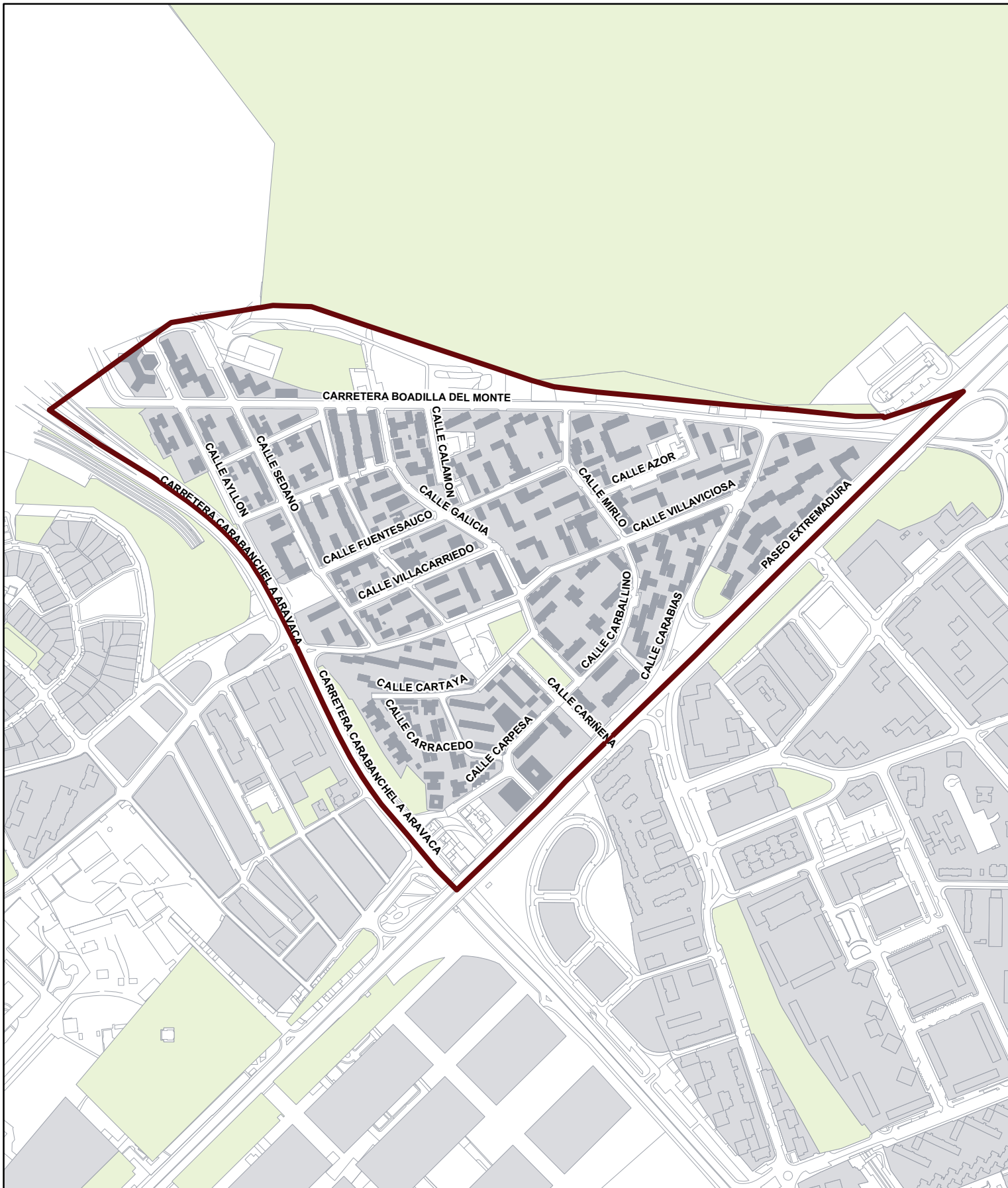
10.03 - BARRIO DE LUCERO

Fecha: Febrero 2016

Escala:

Nº

Dirección General de Estrategia de Regeneración Urbana



Área de Gobierno de Desarrollo Urbano Sostenible

Delimitación de Áreas Preferentes

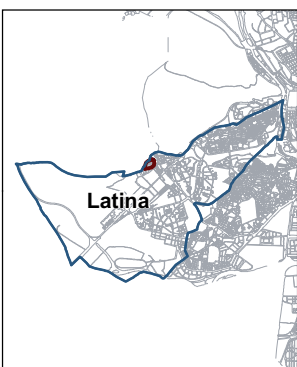
10.04 - BARRIO CAMPAMENTO

Fecha: Febrero 2016

Escala:

Nº

Dirección General de Estrategia de Regeneración Urbana



Área de Gobierno de Desarrollo Urbano Sostenible

Delimitación de Áreas Preferentes

10.05 - COLONIA MILITAR ARROYO MEAQUES

Fecha: Febrero 2016

Escala:

Nº

Dirección General de Estrategia de Regeneración Urbana



Área de Gobierno de Desarrollo Urbano Sostenible

Delimitación de Áreas Preferentes

10.06 - COLONIA CAMPAMENTO

Fecha: Febrero 2016

Escala:

Nº

Dirección General de Estrategia de Regeneración Urbana



Área de Gobierno de Desarrollo Urbano Sostenible

Delimitación de Áreas Preferentes

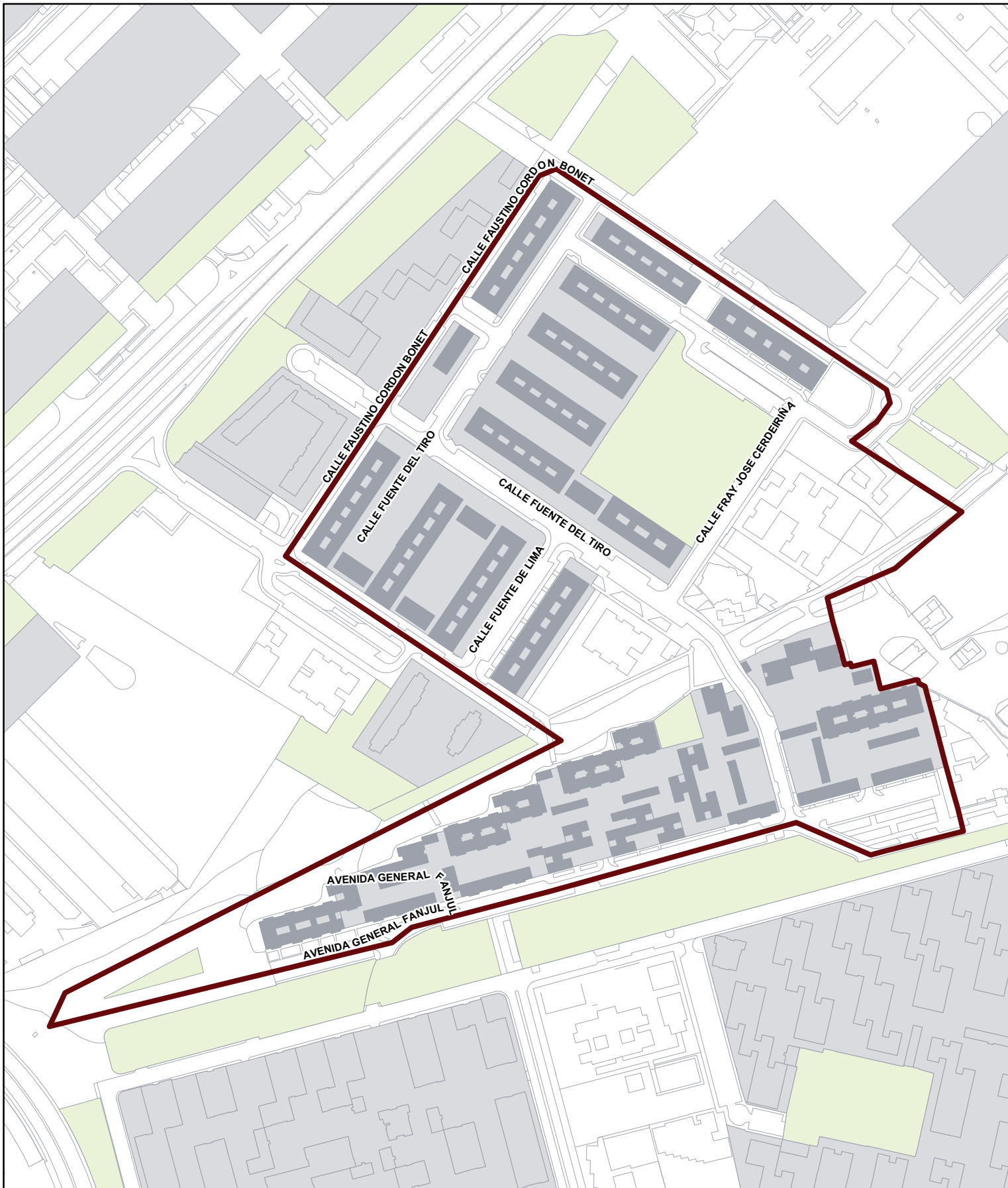
10.07 - COLONIA MILITAR CUATRO VIENTOS

Fecha: Febrero 2016

Escala:

Nº

Dirección General de Estrategia de Regeneración Urbana



Área de Gobierno de Desarrollo Urbano Sostenible

Delimitación de Áreas Preferentes

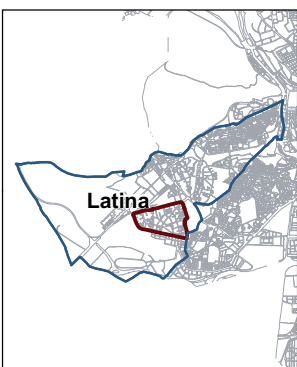
10.08 - COLONIAS PARQUE EUROPA Y STA MARGARITA

Fecha: Febrero 2016

Escala:

Nº

Dirección General de Estrategia de Regeneración Urbana



Área de Gobierno de Desarrollo Urbano Sostenible

Delimitación de Áreas Preferentes

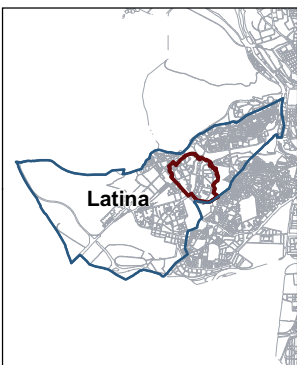
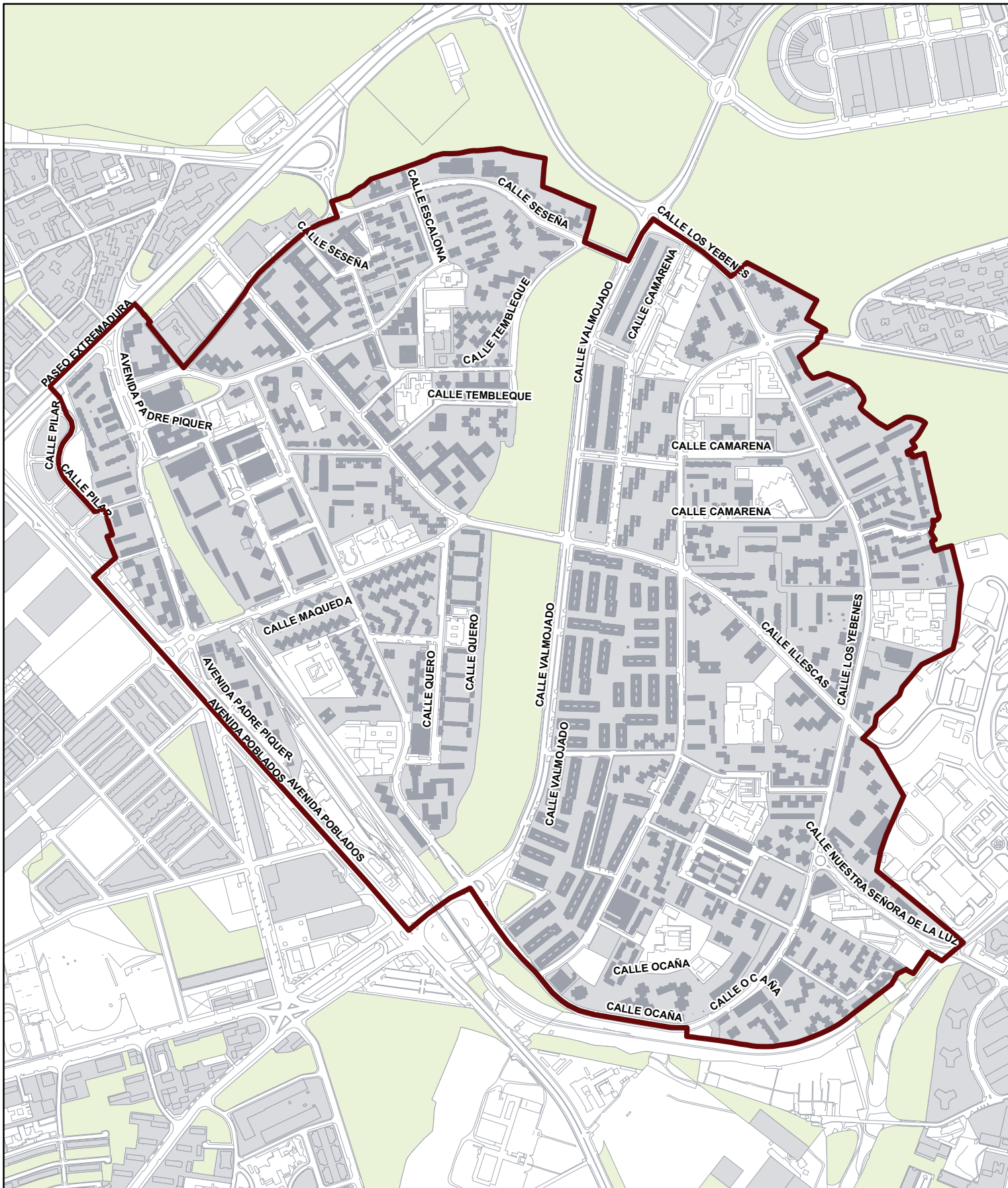
10.09 - POBLADO C CARABANCHEL


Fecha: Febrero 2016

Escala:

Nº

Dirección General de Estrategia de Regeneración Urbana

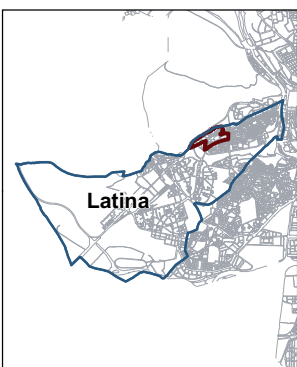
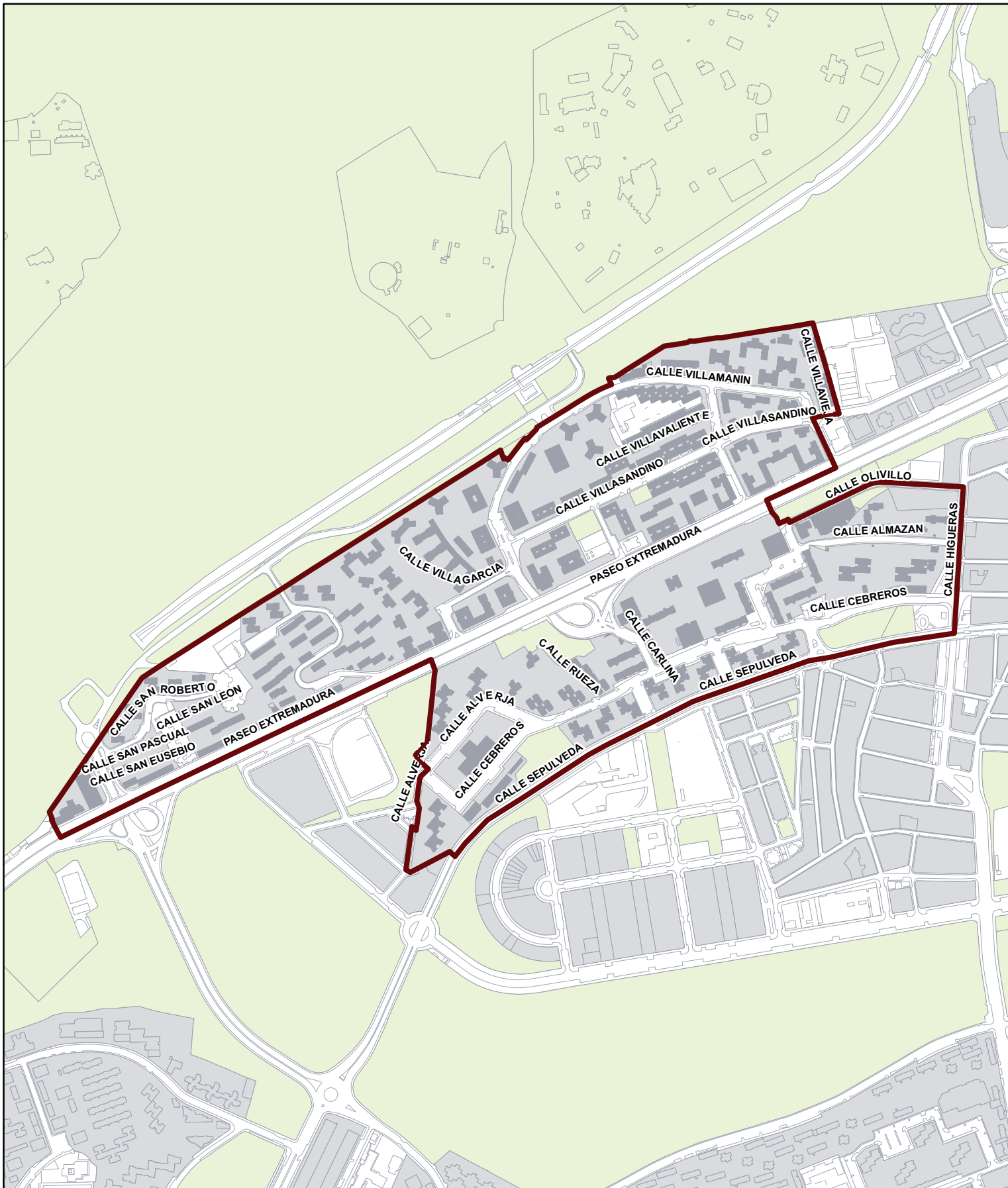




Área de Gobierno de Desarrollo Urbano Sostenible

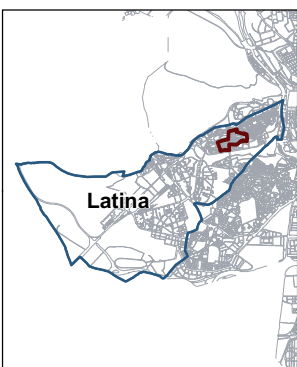
Delimitación de Áreas Preferentes

10.10 - BARRIO DE ALUCHE	Fecha: Febrero 2016
	Escala:
	Nº

Dirección General de Estrategia de Regeneración Urbana



 ¡MADRID!		Área de Gobierno de Desarrollo Urbano Sostenible	
Delimitación de Áreas Preferentes			
10.11 - COLONIA BATAN		Fecha:	Febrero 2016
		Escala:	
		Nº	
Dirección General de Estrategia de Regeneración Urbana			



Área de Gobierno de Desarrollo Urbano Sostenible

Delimitación de Áreas Preferentes

10.12 - ENTORNO C/SEPULVEDA

Fecha: Febrero 2016

Escala:

Nº

Dirección General de Estrategia de Regeneración Urbana



Área de Gobierno de Desarrollo Urbano Sostenible

Delimitación de Áreas Preferentes

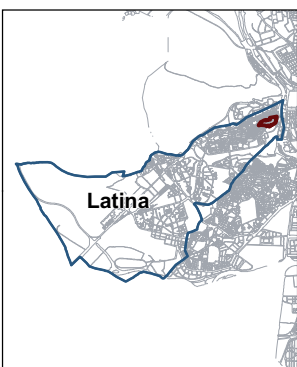
10.13 - COLONIA EIJO GARAY

Fecha: Febrero 2016

Escala:

Nº

Dirección General de Estrategia de Regeneración Urbana



¡MADRID!

Área de Gobierno de Desarrollo Urbano Sostenible

Delimitación de Áreas Preferentes

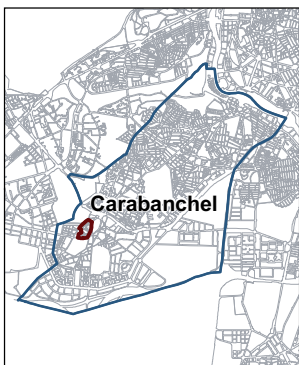
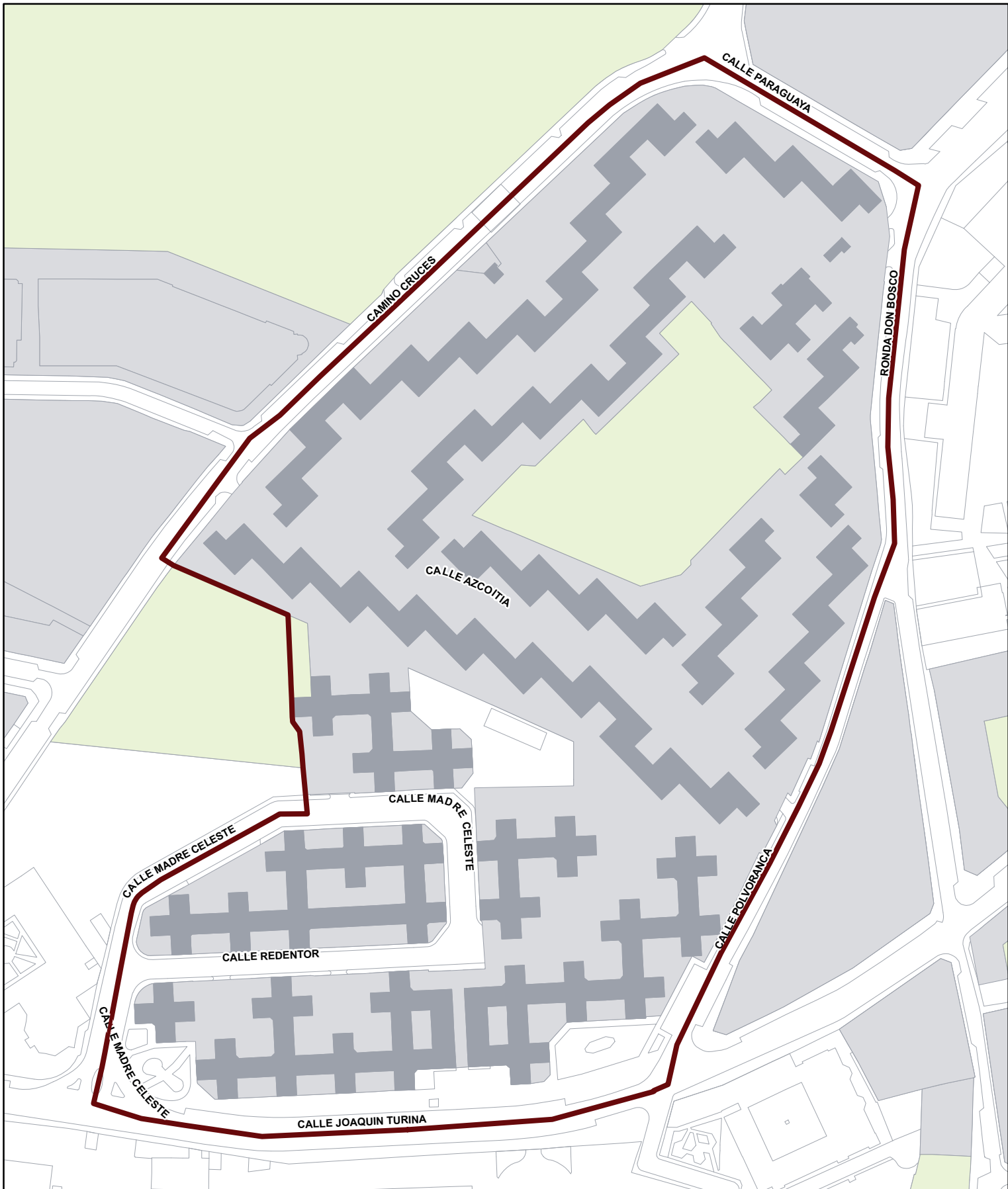
10.15 - COLONIA JUAN TORNERO

Fecha: Febrero 2016

Escala:

Nº

Dirección General de Estrategia de Regeneración Urbana



¡MADRID!

Área de Gobierno de Desarrollo Urbano Sostenible

Delimitación de Áreas Preferentes

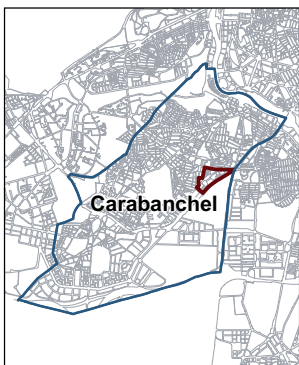
11.01 - COLONIA SAN IGNACIO DE LOYOLA

Fecha: Febrero 2016

Escala:

Nº

Dirección General de Estrategia de Regeneración Urbana



¡MADRID!

Área de Gobierno de Desarrollo Urbano Sostenible

Delimitación de Áreas Preferentes

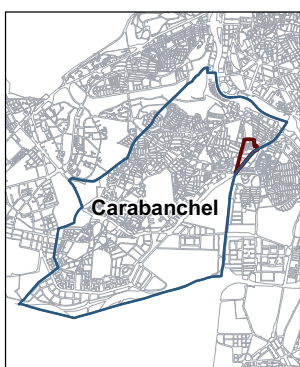
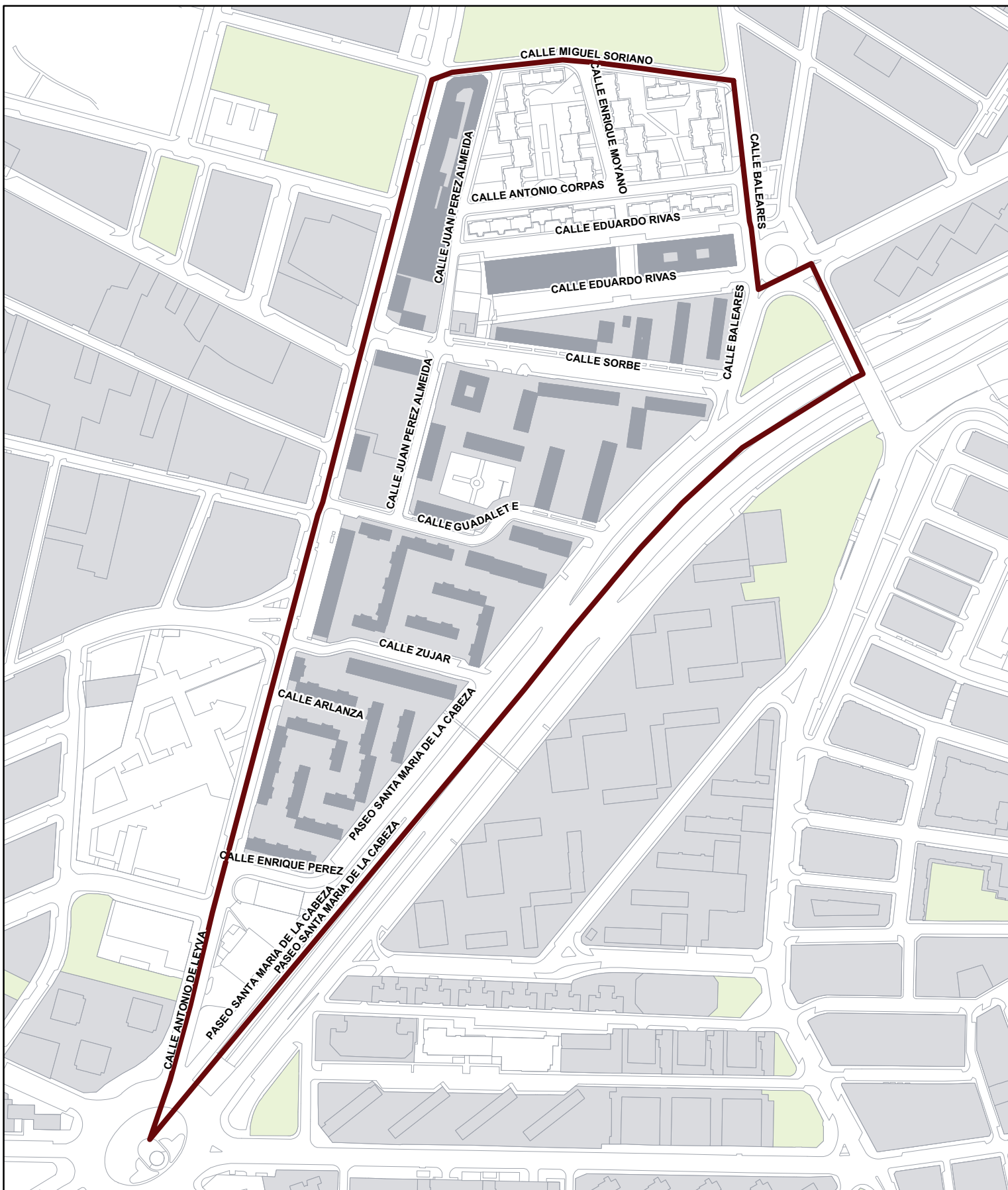
11.03 - COLONIA SAN VICENTE PAUL


Fecha: Febrero 2016

Escala:

Nº

Dirección General de Estrategia de Regeneración Urbana




¡MADRID!

Área de Gobierno de Desarrollo Urbano Sostenible

Delimitación de Áreas Preferentes

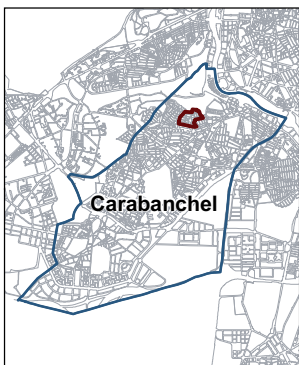
11.04 - COLONIA URBIS

Fecha: Febrero 2016

Escala:

Nº

Dirección General de Estrategia de Regeneración Urbana



¡MADRID!

Área de Gobierno de Desarrollo Urbano Sostenible

Delimitación de Áreas Preferentes

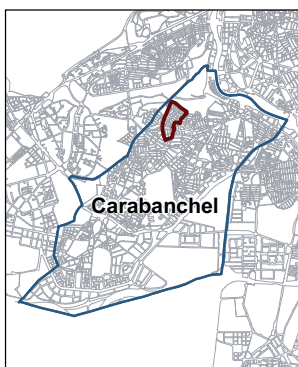
11.06 - COLONIA TERCIO TEROL


Fecha: Febrero 2016

Escala:

Nº

Dirección General de Estrategia de Regeneración Urbana

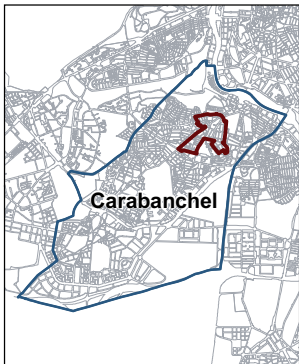



Área de Gobierno de Desarrollo Urbano Sostenible

Delimitación de Áreas Preferentes

11.07 - BARRIO DE SAN ISIDRO	Fecha: Febrero 2016
	Escala:
	Nº

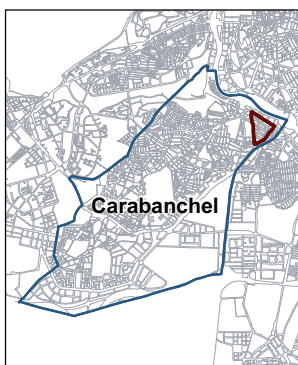
Dirección General de Estrategia de Regeneración Urbana




Delimitación de Áreas Preferentes

Nº	
----	--

Dirección General de Estrategia de Regeneración Urbana



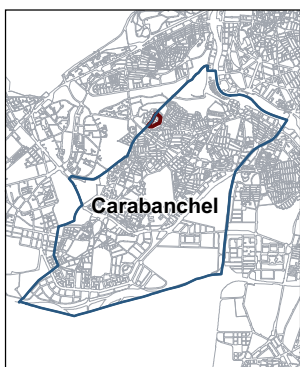

¡MADRID!

Área de Gobierno de Desarrollo Urbano Sostenible

Delimitación de Áreas Preferentes

11.09 - BARRIO DE COMILLAS	Fecha: Febrero 2016
	Escala:
	Nº

Dirección General de Estrategia de Regeneración Urbana



Área de Gobierno de Desarrollo Urbano Sostenible

Delimitación de Áreas Preferentes

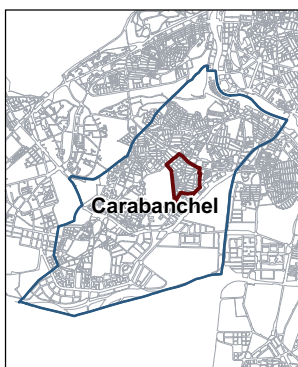
11.10 - ZAIDA


Fecha: Febrero 2016

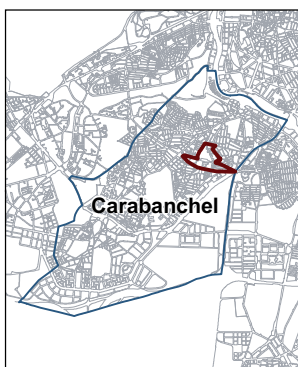
Escala:

Nº

Dirección General de Estrategia de Regeneración Urbana



 Área de Gobierno de Desarrollo Urbano Sostenible	
<h2>Delimitación de Áreas Preferentes</h2>	
11.11 - BARRIO PUERTA BONITA	Fecha: Febrero 2016
	Escala:
	Nº
Dirección General de Estrategia de Regeneración Urbana	



Área de Gobierno de Desarrollo Urbano Sostenible

Delimitación de Áreas Preferentes

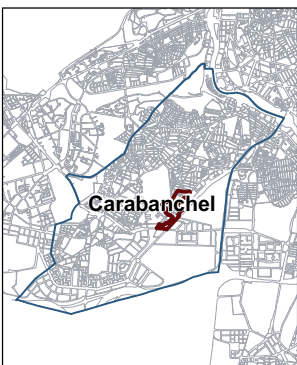
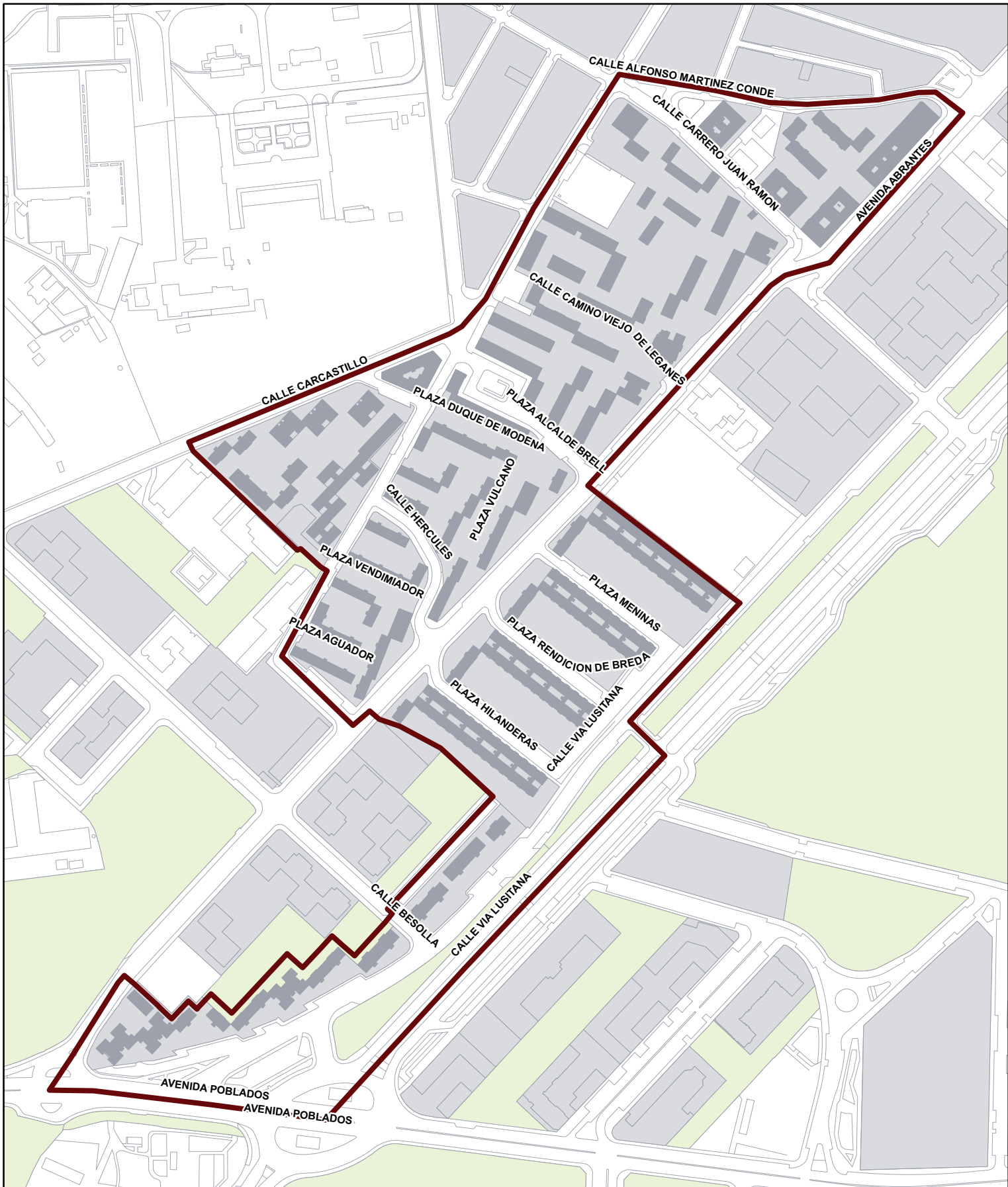
11.12 - COLONIA EXPERIMENTAL


Fecha: Febrero 2016

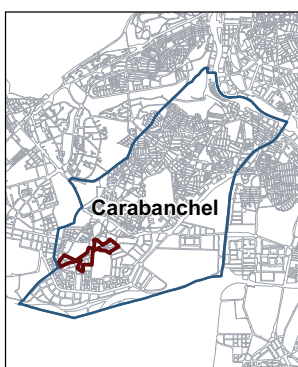
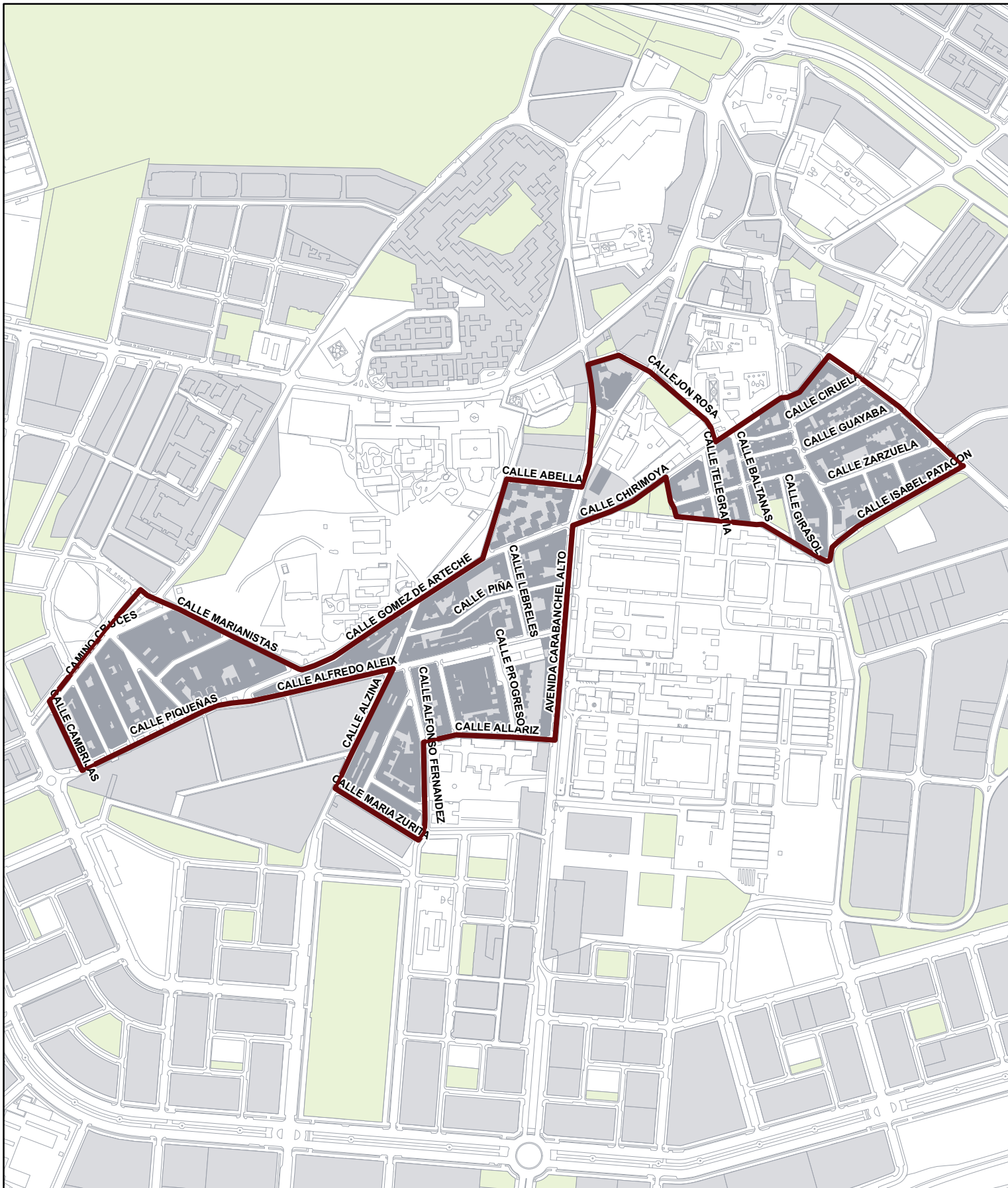
Escala:


Nº

Dirección General de Estrategia de Regeneración Urbana



<div>  Área de Gobierno de Desarrollo Urbano Sostenible </div>		
<h2>Delimitación de Áreas Preferentes</h2>		
11.13 - COLONIA VELAZQUEZ		Fecha: Febrero 2016 Escala: Nº
Dirección General de Estrategia de Regeneración Urbana		



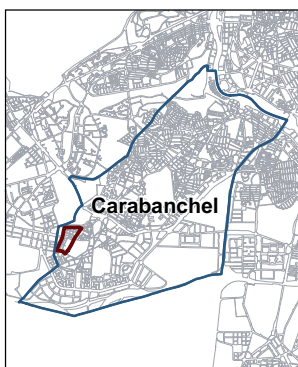

¡MADRID!


Área de Gobierno de Desarrollo Urbano Sostenible

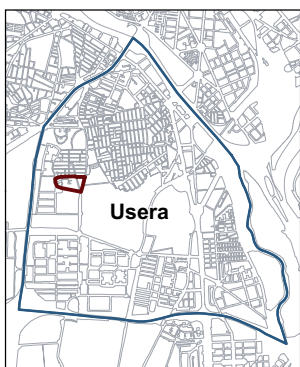
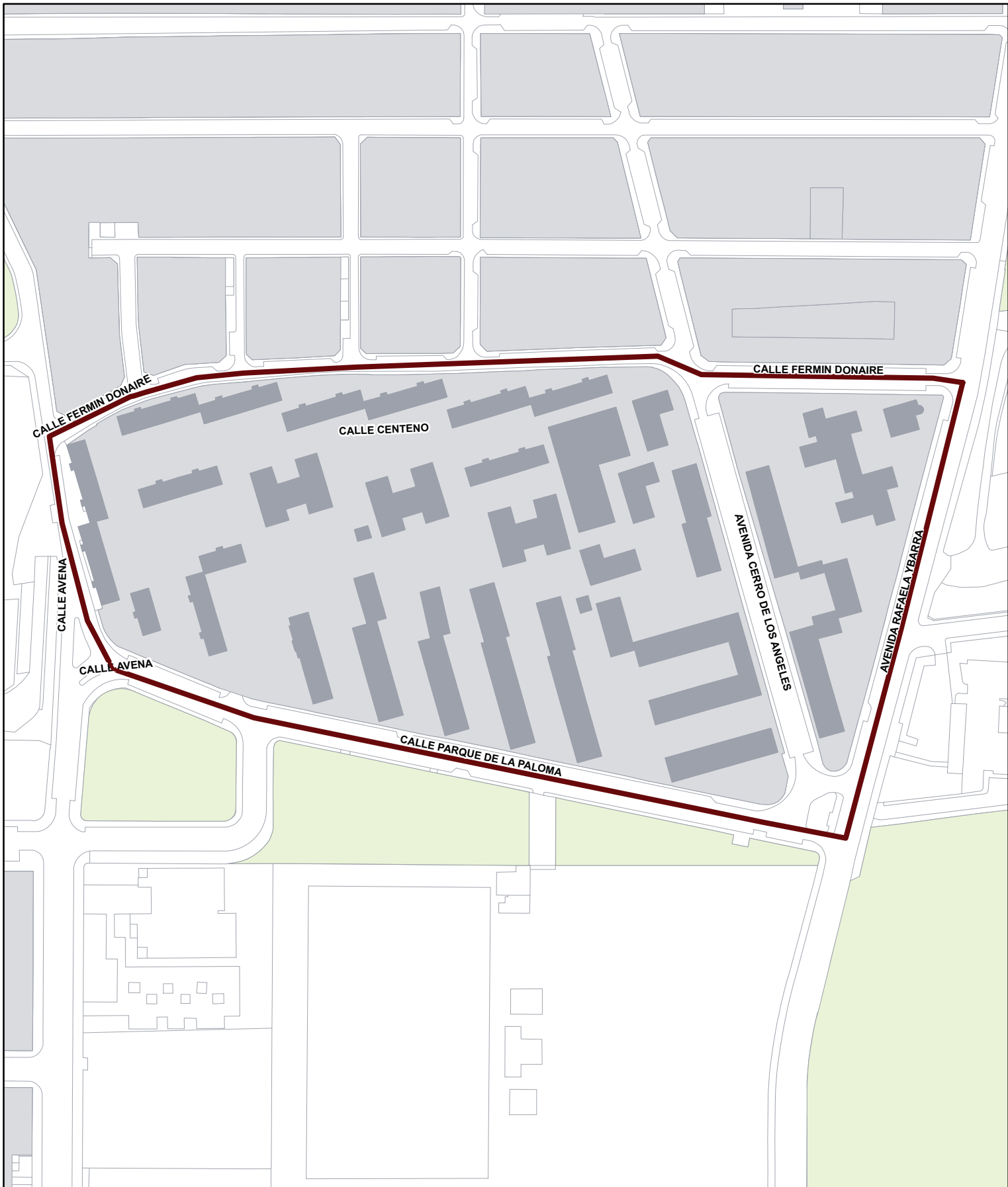
Delimitación de Áreas Preferentes


11.14 - CASCO CARABANCHEL ALTO	Fecha: Febrero 2016
	Escala:
	Nº

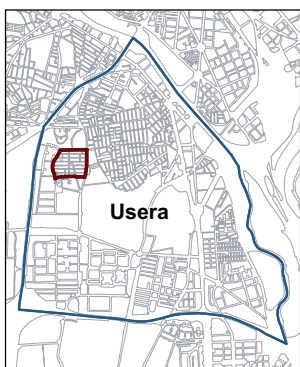
Dirección General de Estrategia de Regeneración Urbana




 ¡MADRID!		
Área de Gobierno de Desarrollo Urbano Sostenible		
Delimitación de Áreas Preferentes		
11.15 - BARRIO DE BUENAVISTA	Fecha:	Febrero 2016
	Escala:	
	Nº	
Dirección General de Estrategia de Regeneración Urbana		



 Área de Gobierno de Desarrollo Urbano Sostenible		
Delimitación de Áreas Preferentes		
12.01 - COLONIA PARQUE DE LA PALOMA	Fecha:	Febrero 2016
	Escala:	
	Nº	
Dirección General de Estrategia de Regeneración Urbana		



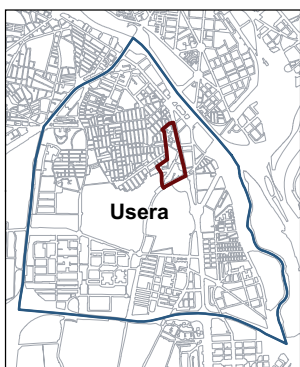

¡MADRID!

Área de Gobierno de Desarrollo Urbano Sostenible

Delimitación de Áreas Preferentes

12.02 - BARRIO DE ZOFIO	Fecha: Febrero 2016
	Escala:
	Nº

Dirección General de Estrategia de Regeneración Urbana



Área de Gobierno de Desarrollo Urbano Sostenible

Delimitación de Áreas Preferentes

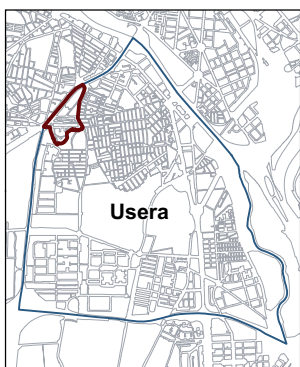
12.03 - BARRIO DE ALMENDRALES


Fecha: Febrero 2016

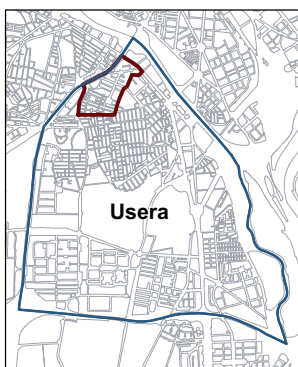
Escala:

Nº

Dirección General de Estrategia de Regeneración Urbana



 Área de Gobierno de Desarrollo Urbano Sostenible	
<h2>Delimitación de Áreas Preferentes</h2>	
<p>12.04 - COLONIA CERRILLO</p>	<p>Fecha: Febrero 2016</p>
	<p>Escala:</p>
	<p>Nº</p>
<p>Dirección General de Estrategia de Regeneración Urbana</p>	



Área de Gobierno de Desarrollo Urbano Sostenible

Delimitación de Áreas Preferentes

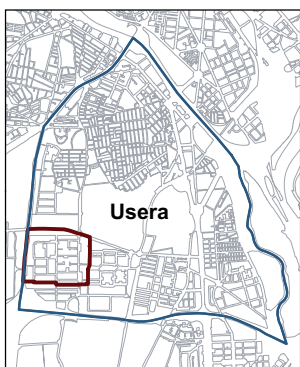
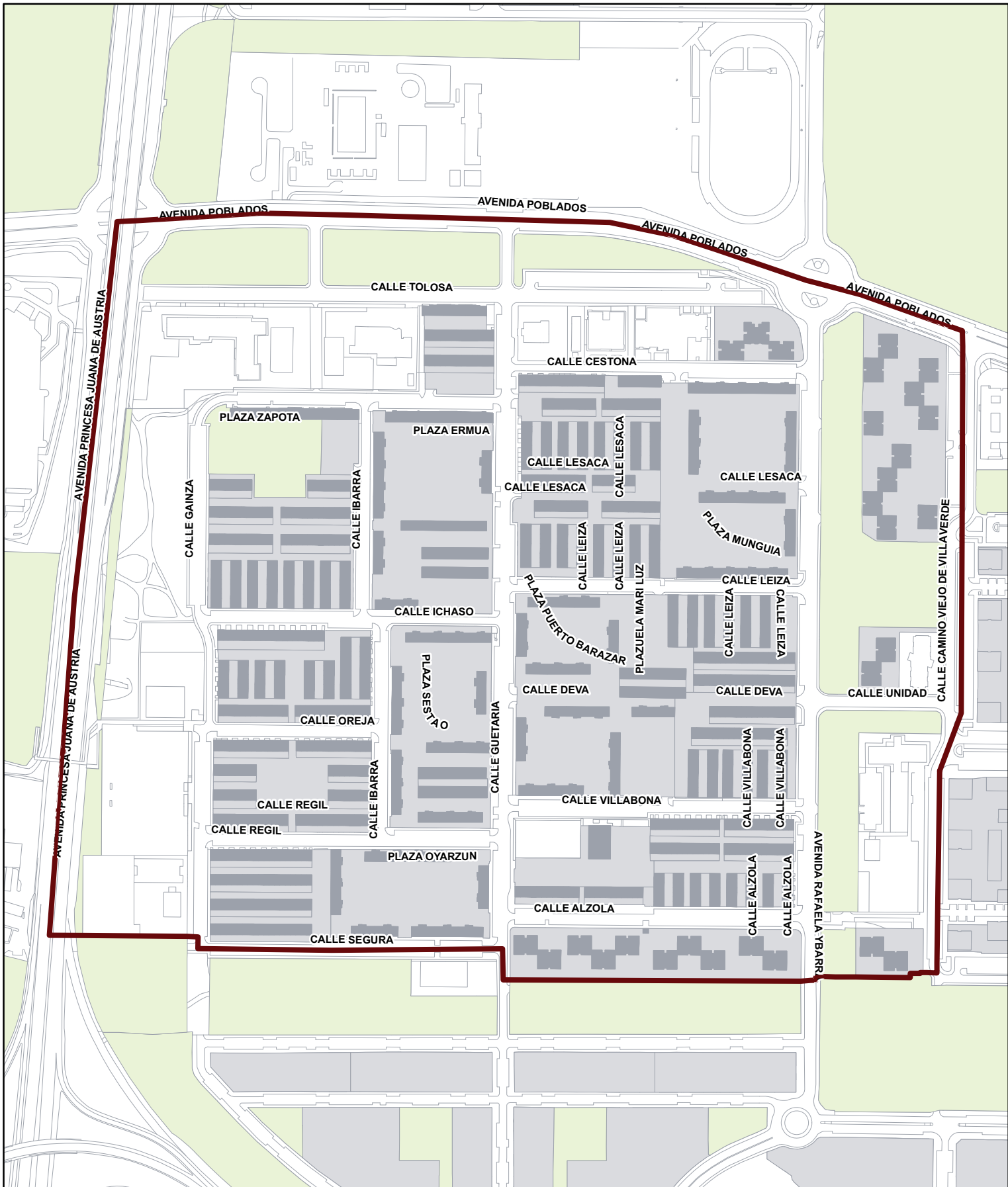
12.05 - COLONIA MOSCARDÓ


Fecha: Febrero 2016

Escala:

Nº

Dirección General de Estrategia de Regeneración Urbana

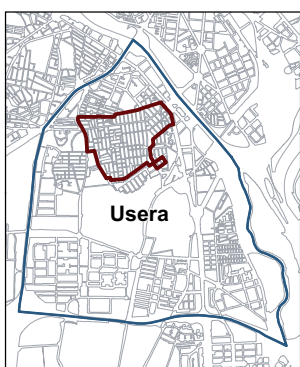
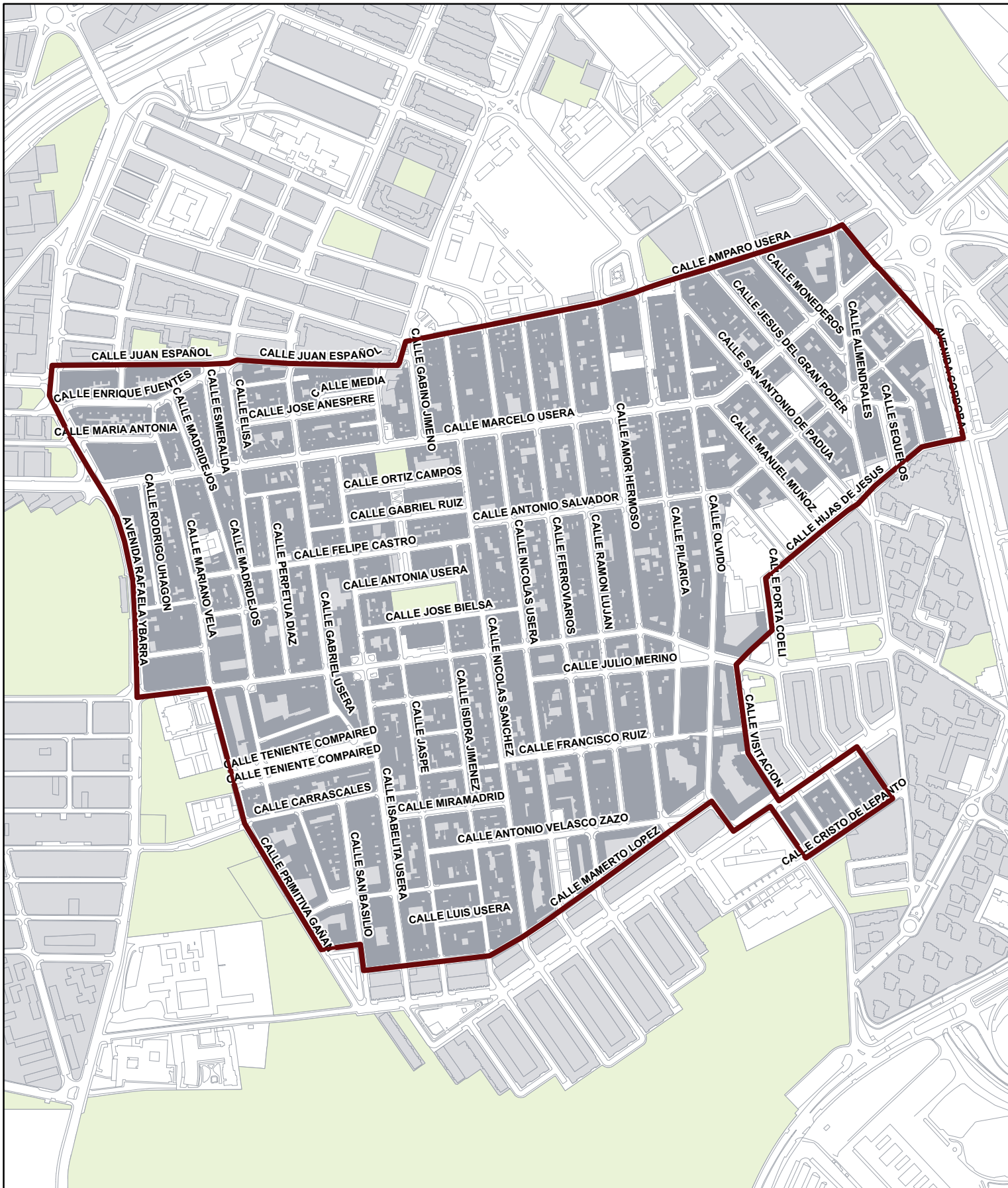




Área de Gobierno de Desarrollo Urbano Sostenible

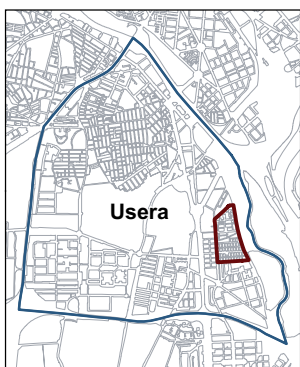
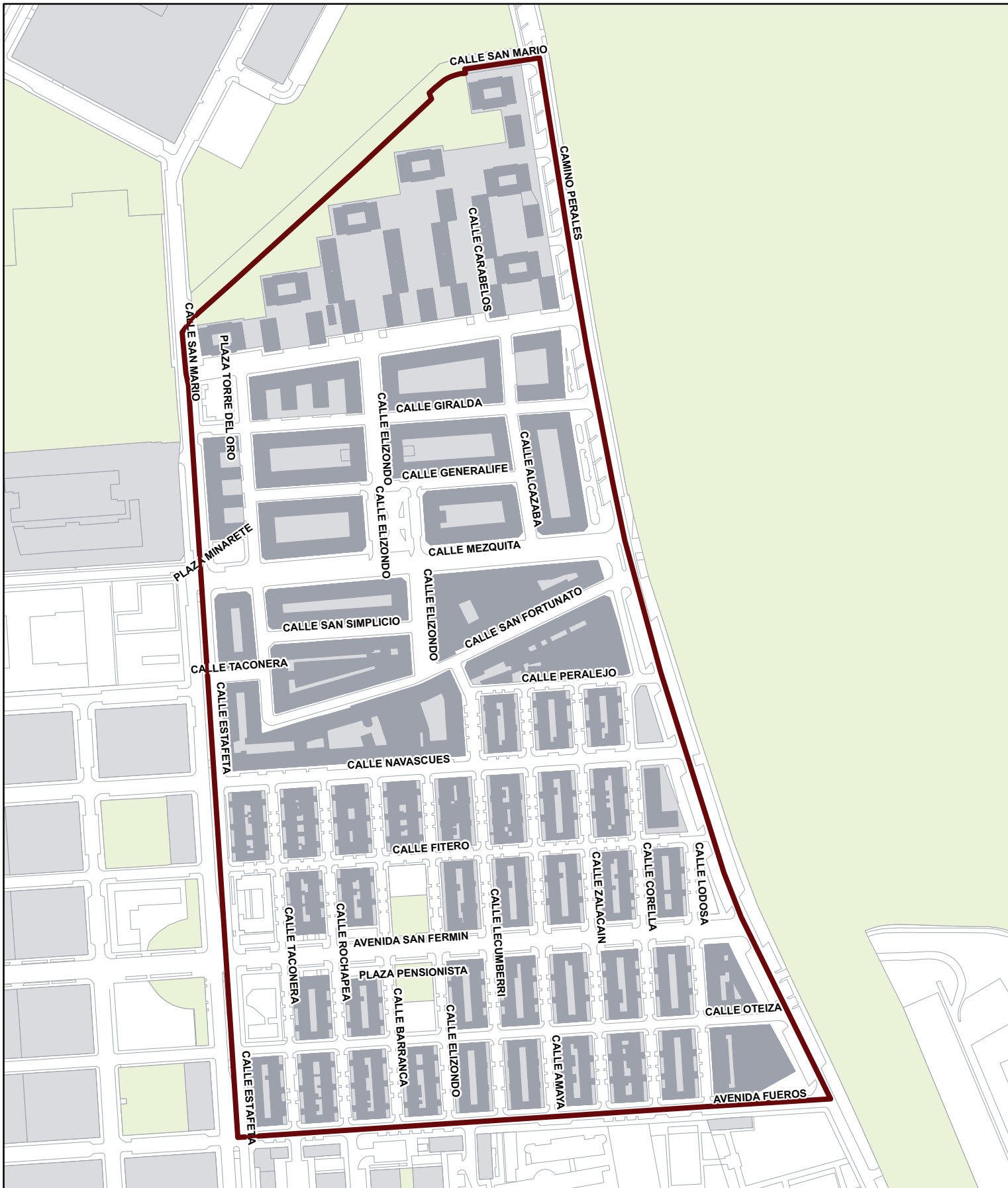
Delimitación de Áreas Preferentes


12.06 - ORCASITAS	Fecha: Febrero 2016
	Escala:
	Nº

Dirección General de Estrategia de Regeneración Urbana



 Área de Gobierno de Desarrollo Urbano Sostenible	
<h2>Delimitación de Áreas Preferentes</h2>	
12.07 - ENTORNO MARCELO USERA	Fecha: Febrero 2016
	Escala:
	Nº
Dirección General de Estrategia de Regeneración Urbana	

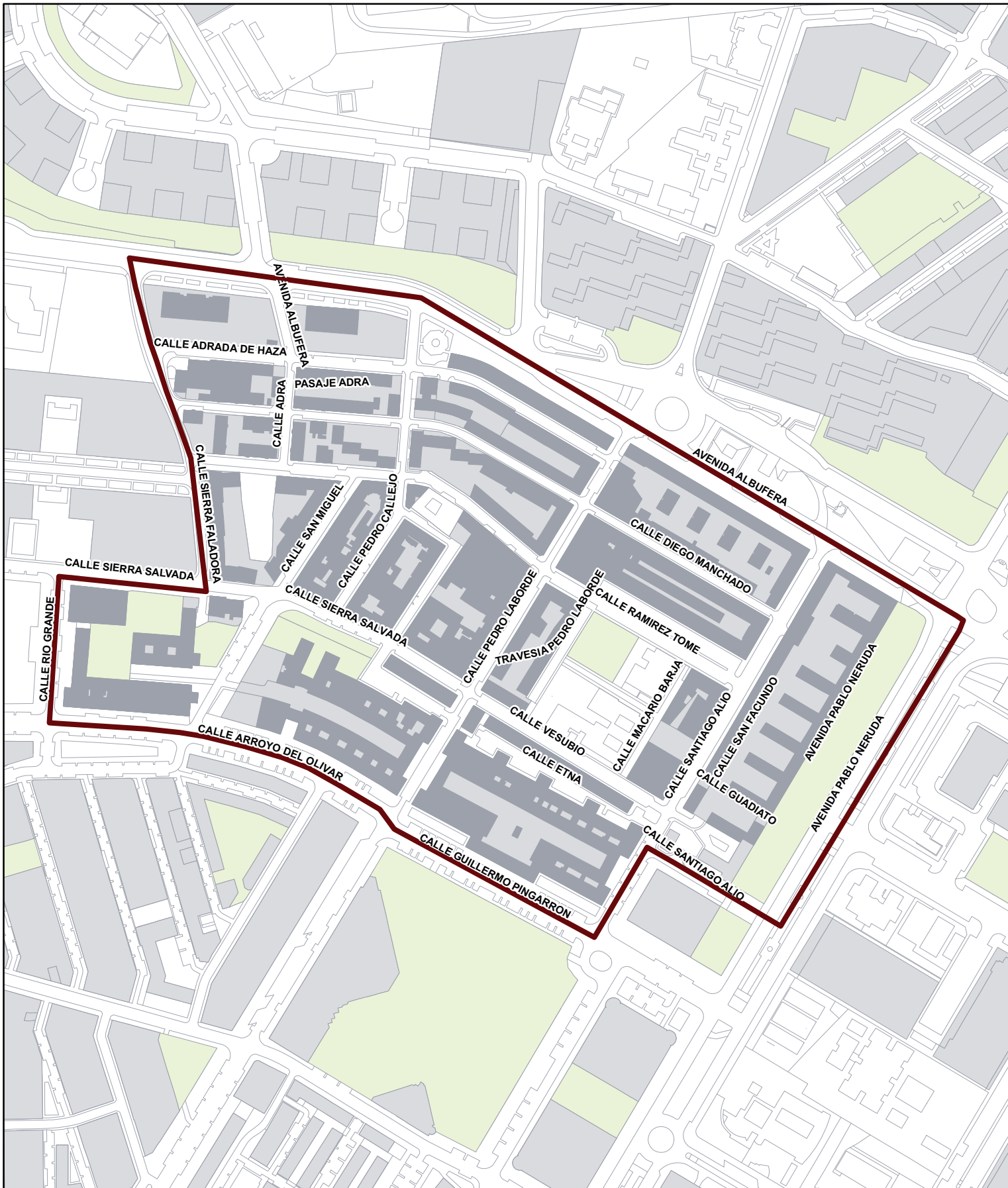



Área de Gobierno de Desarrollo Urbano Sostenible

Delimitación de Áreas Preferentes

12.08 - COLONIA SAN FERMIN	Fecha: Febrero 2016
	Escala:
	Nº

Dirección General de Estrategia de Regeneración Urbana



Área de Gobierno de Desarrollo Urbano Sostenible

Delimitación de Áreas Preferentes

13.01 - BARRIO DE PORTAZGO


Fecha: Febrero 2016

Escala:

Nº

Dirección General de Estrategia de Regeneración Urbana

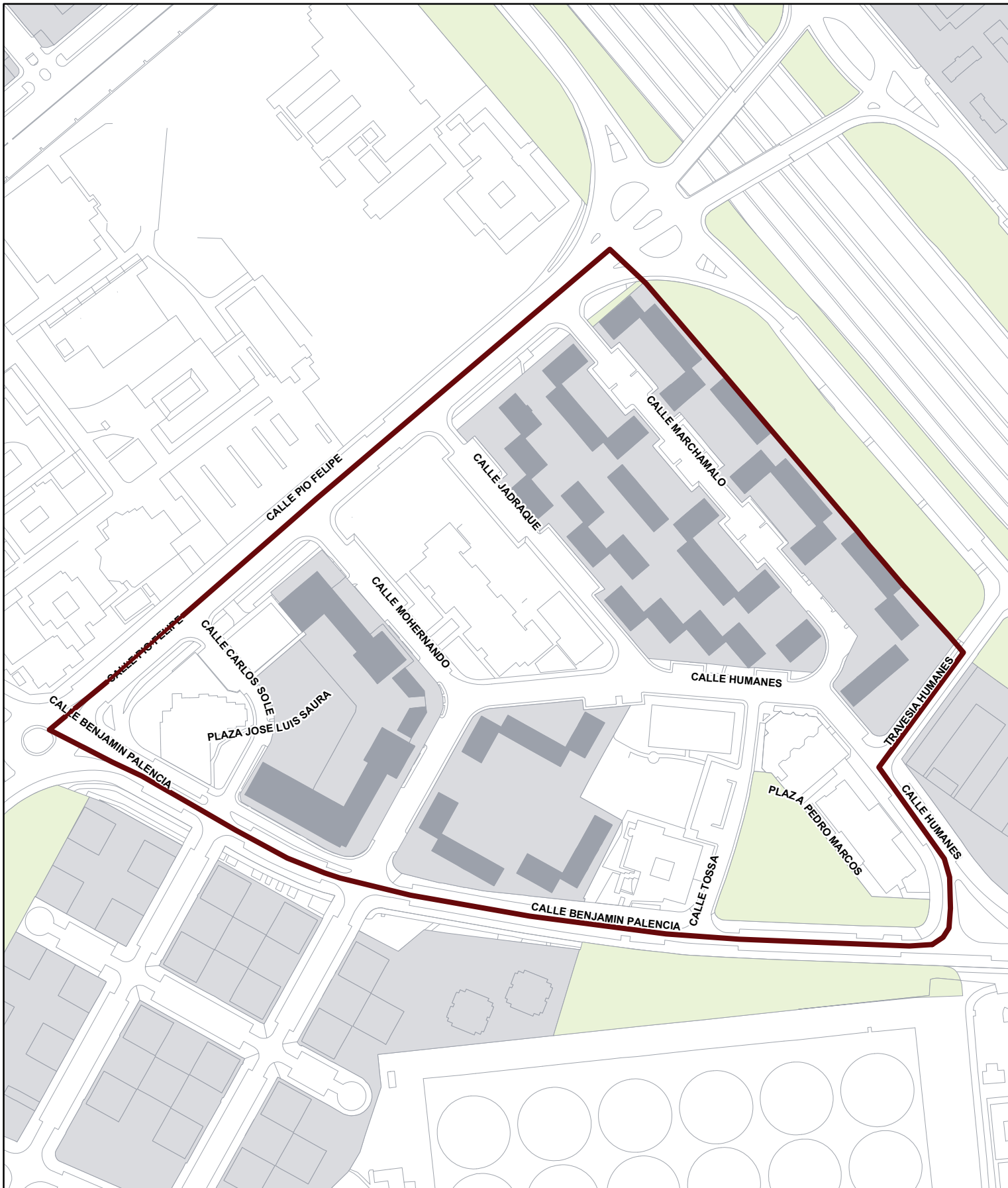




Área de Gobierno de Desarrollo Urbano Sostenible

Delimitación de Áreas Preferentes

13.02 - COLONIA LOS ALAMILLOS	Fecha: Febrero 2016
	Escala:
	Nº

Dirección General de Estrategia de Regeneración Urbana



 Área de Gobierno de Desarrollo Urbano Sostenible		
Delimitación de Áreas Preferentes		
13.03 - COLONIA JESUS DIVINO OBRERO	Fecha:	Febrero 2016
	Escala:	
	Nº	
Dirección General de Estrategia de Regeneración Urbana		



Área de Gobierno de Desarrollo Urbano Sostenible

Delimitación de Áreas Preferentes

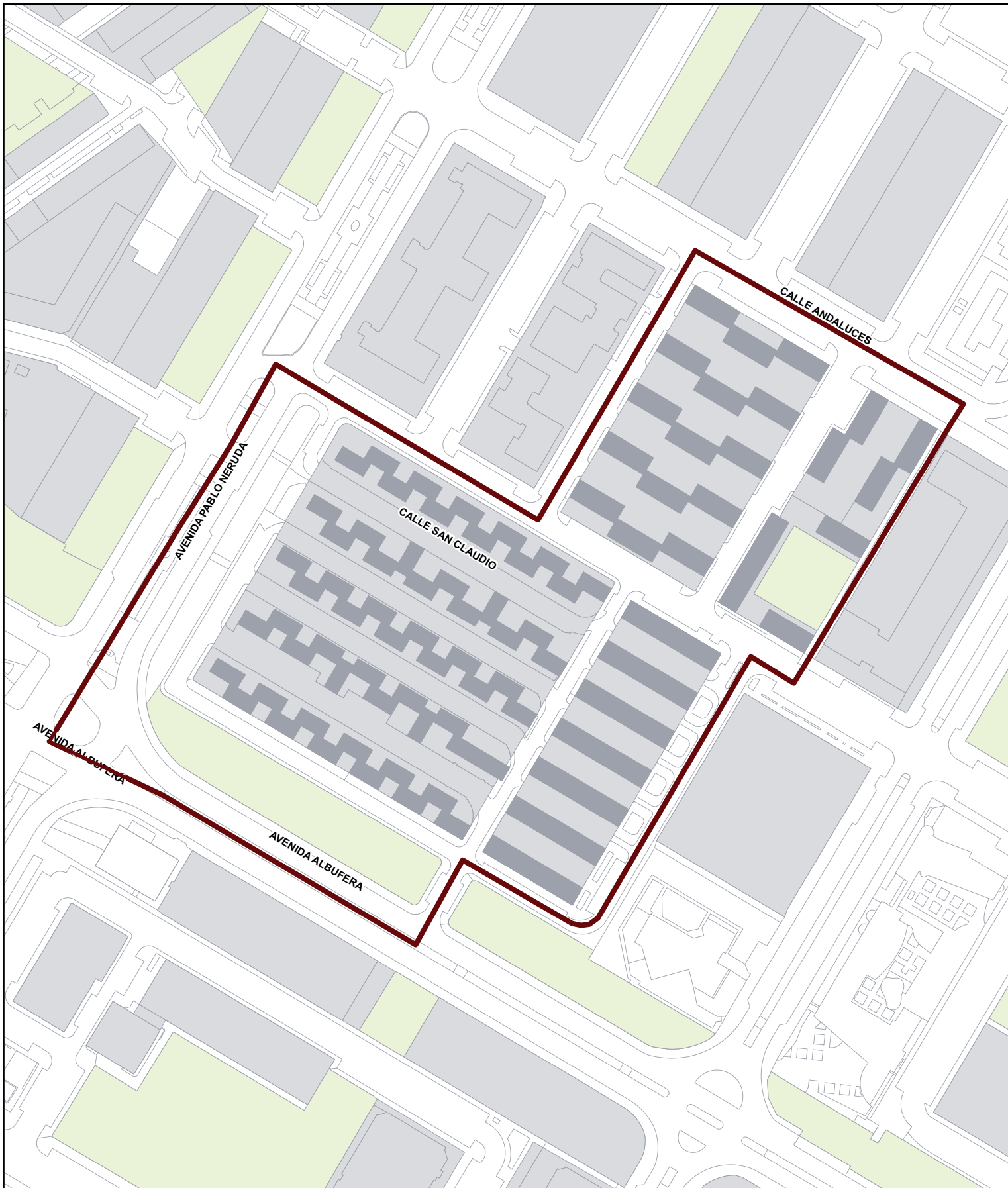
13.06 - PALOMERAS BAJAS

Fecha: Febrero 2016

Escala:

Nº

Dirección General de Estrategia de Regeneración Urbana



Área de Gobierno de Desarrollo Urbano Sostenible

Delimitación de Áreas Preferentes

13.08 - COLONIA LOS ALAMILLOS


Fecha: Febrero 2016

Escala:

Nº

Dirección General de Estrategia de Regeneración Urbana



 Área de Gobierno de Desarrollo Urbano Sostenible	
<h2>Delimitación de Áreas Preferentes</h2>	
13.09 - COLONIA SANDI	Fecha: Febrero 2016
	Escala:
	Nº
Dirección General de Estrategia de Regeneración Urbana	



Área de Gobierno de Desarrollo Urbano Sostenible

Delimitación de Áreas Preferentes

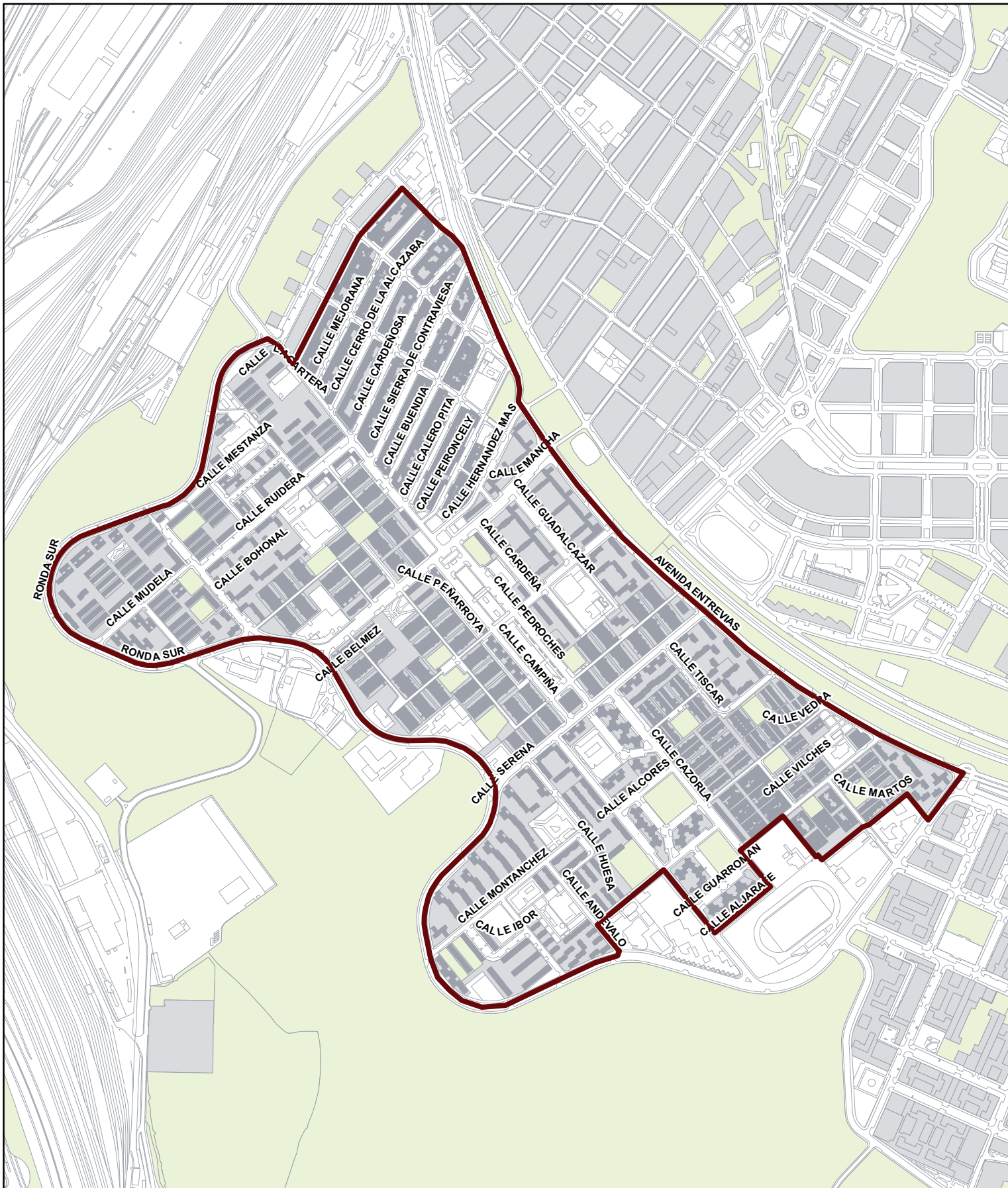
13.10 - COLONIA SAN FCO JAVIER

Fecha: Febrero 2016

Escala:

Nº

Dirección General de Estrategia de Regeneración Urbana



¡MADRID!

Área de Gobierno de Desarrollo Urbano Sostenible

Delimitación de Áreas Preferentes

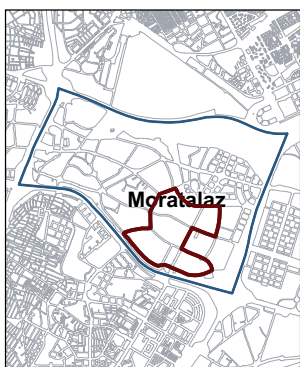
13.11 - ENTREVÍAS

Fecha: Febrero 2016

Escala:

Nº

Dirección General de Estrategia de Regeneración Urbana



Área de Gobierno de Desarrollo Urbano Sostenible

Delimitación de Áreas Preferentes

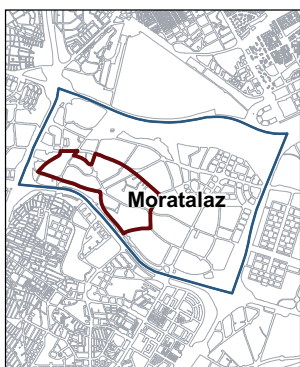
14.01 - MORATALAZ PROMOCION PUBLICA

Fecha: Febrero 2016

Escala:

Nº

Dirección General de Estrategia de Regeneración Urbana



Área de Gobierno de Desarrollo Urbano Sostenible

Delimitación de Áreas Preferentes

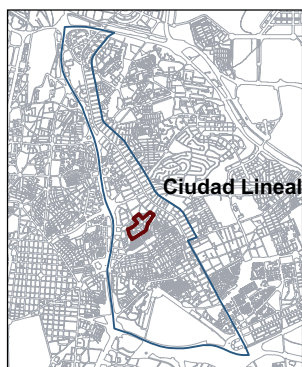
14.02 - MORATALAZ PROMOCION PRIVADA


Fecha: Febrero 2016

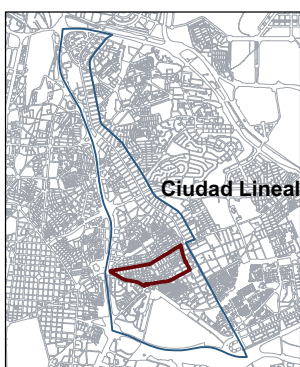
Escala:


Nº

Dirección General de Estrategia de Regeneración Urbana



 Área de Gobierno de Desarrollo Urbano Sostenible		
Delimitación de Áreas Preferentes		
15.02 - BARRIO DE SAN PASCUAL	Fecha:	Febrero 2016
	Escala:	
	Nº	
Dirección General de Estrategia de Regeneración Urbana		




¡MADRID!

Área de Gobierno de Desarrollo Urbano Sostenible

Delimitación de Áreas Preferentes

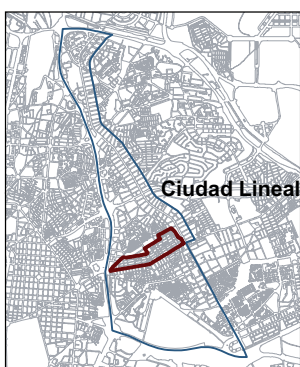
15.03 - BARRIO DE PUEBLO NUEVO

Fecha: Febrero 2016

Escala:

Nº

Dirección General de Estrategia de Regeneración Urbana



Área de Gobierno de Desarrollo Urbano Sostenible

Delimitación de Áreas Preferentes

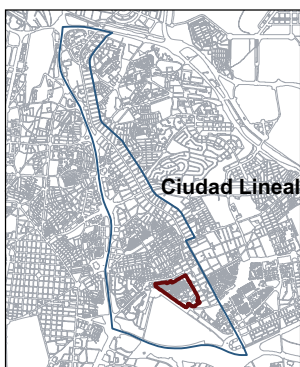
15.04 - BARRIO DE QUINTANA


Fecha: Febrero 2016

Escala:

Nº

Dirección General de Estrategia de Regeneración Urbana




¡MADRID!

Área de Gobierno de Desarrollo Urbano Sostenible

Delimitación de Áreas Preferentes

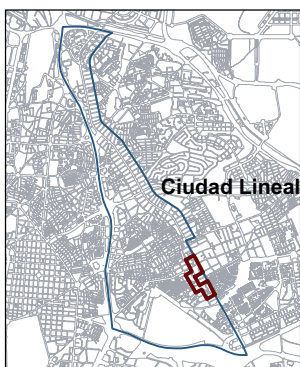
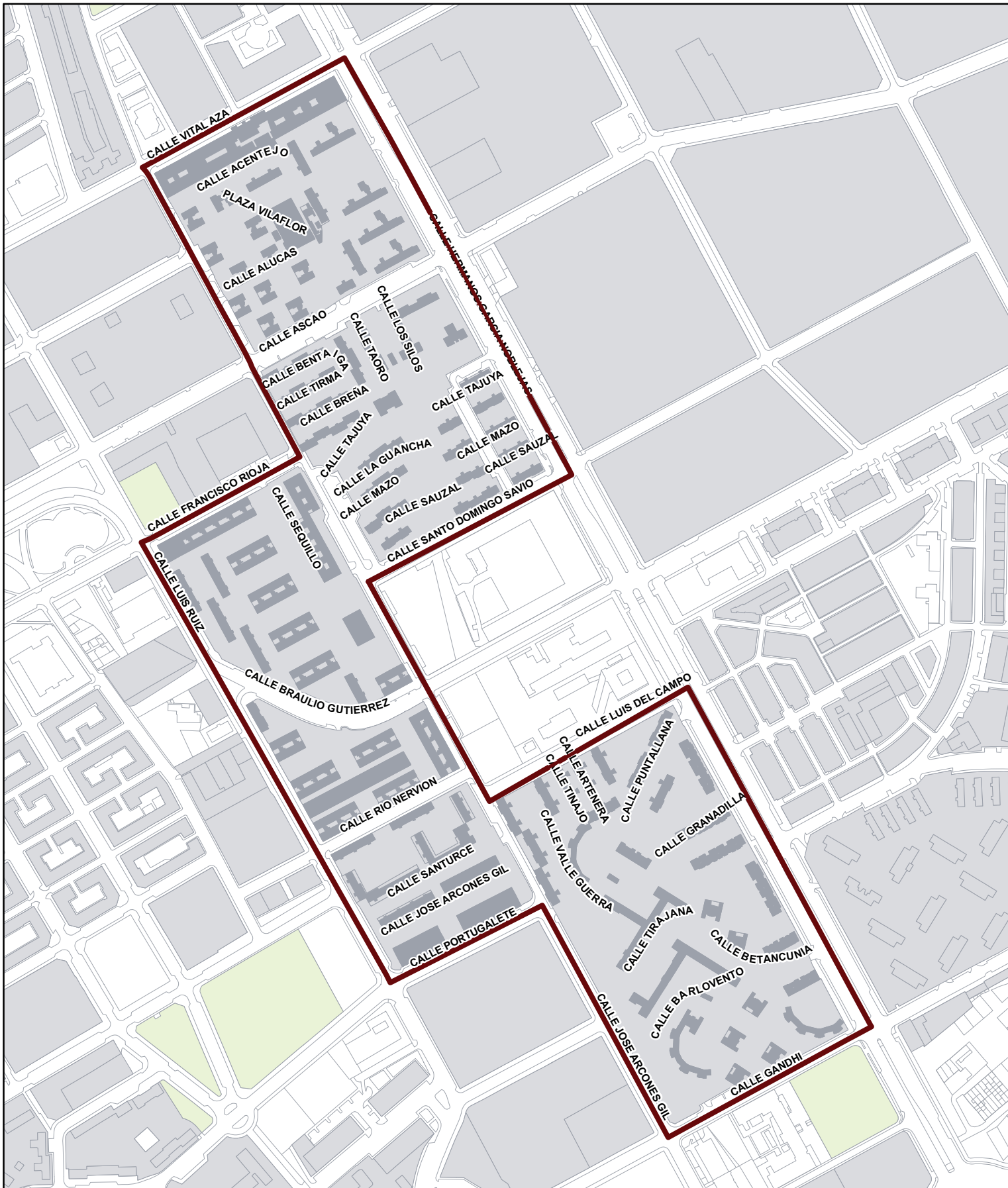
15.05 - BARRIO DE BILBAO


Fecha: Febrero 2016

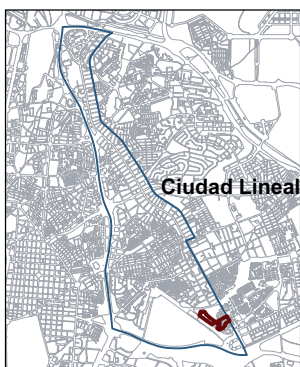
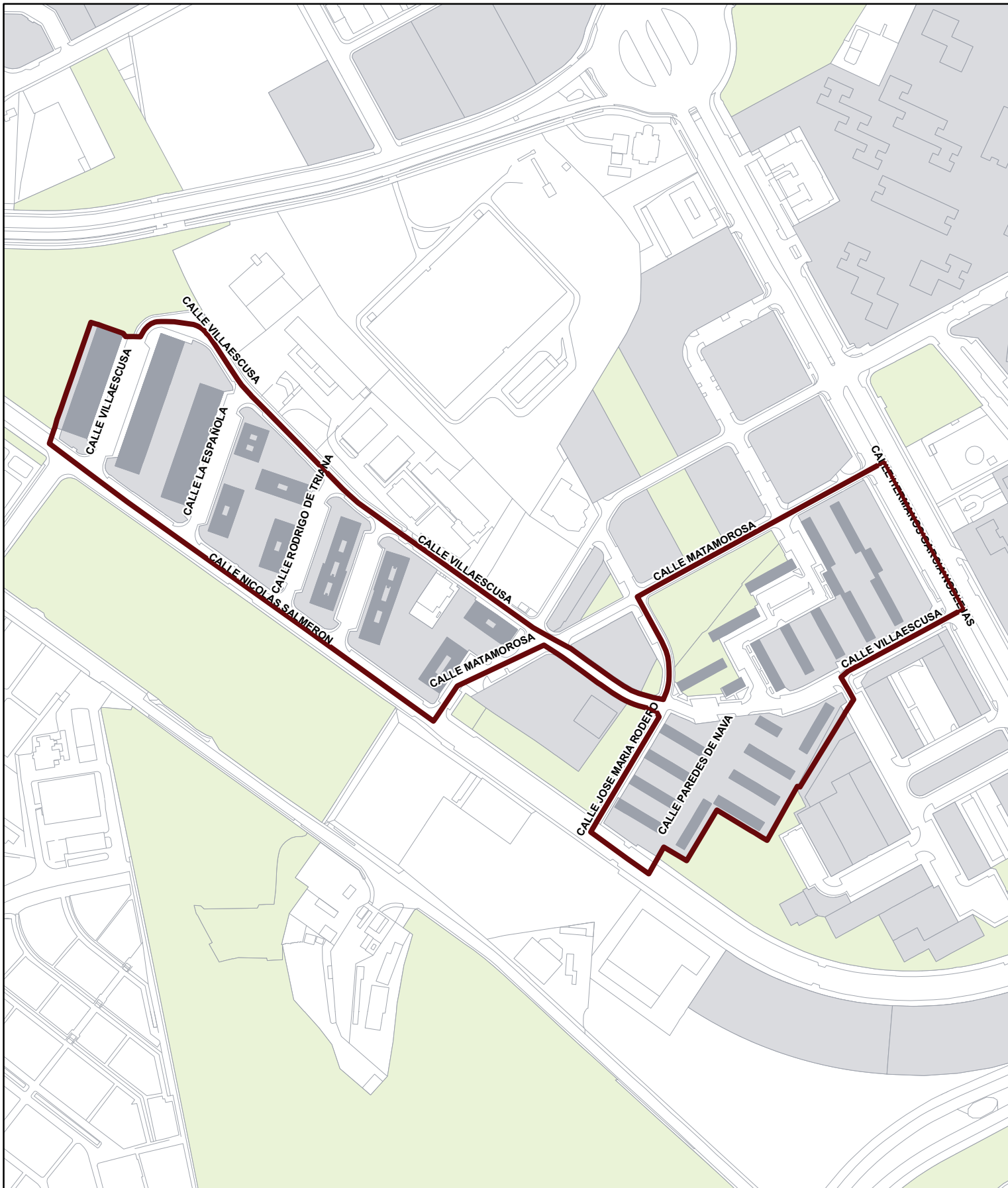
Escala:


Nº

Dirección General de Estrategia de Regeneración Urbana




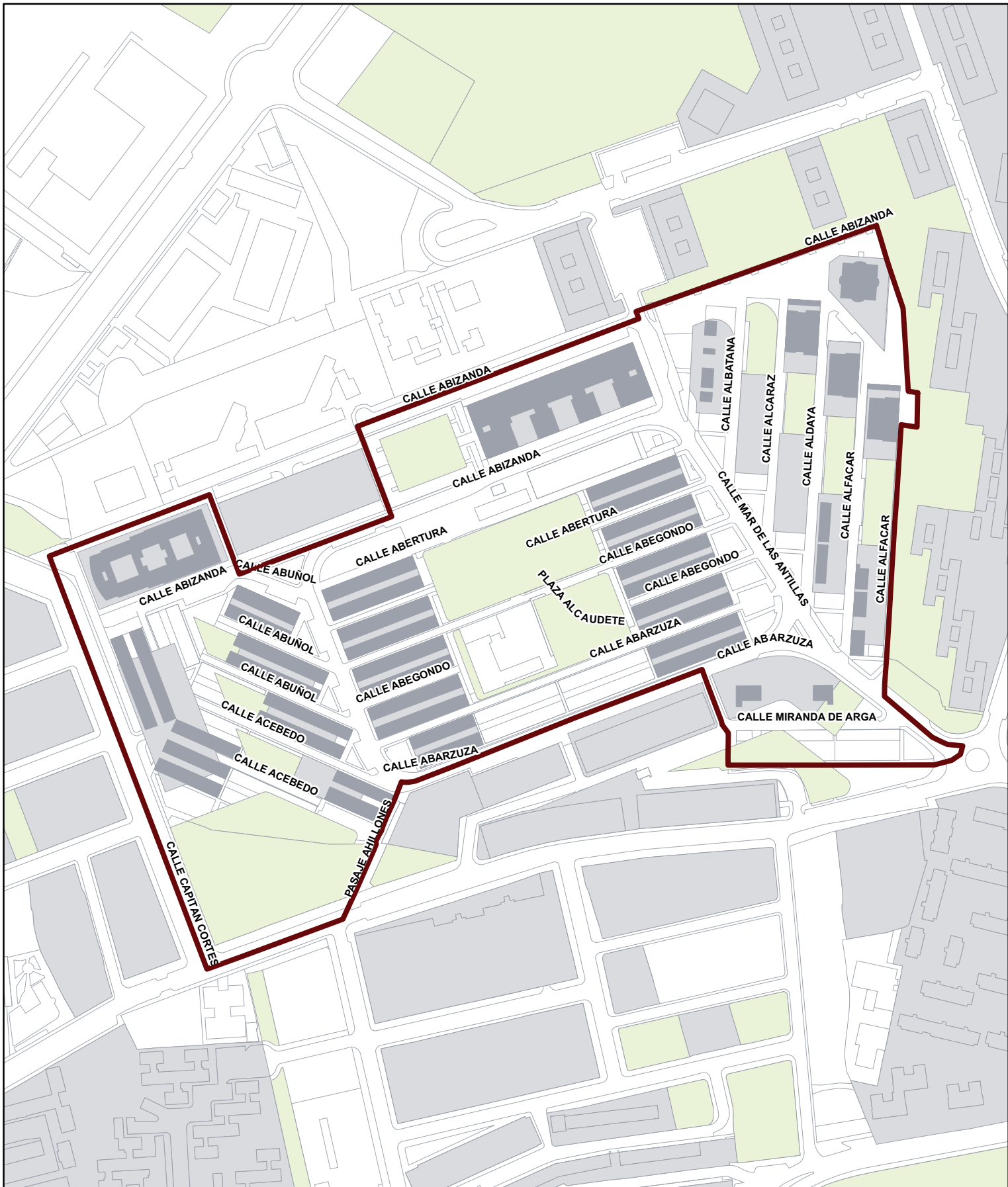
 Área de Gobierno de Desarrollo Urbano Sostenible		
Delimitación de Áreas Preferentes		
15.06 - POBLADOS HNOS Gª NOBLEJAS	Fecha:	Febrero 2016
	Escala:	
	Nº	
Dirección General de Estrategia de Regeneración Urbana		




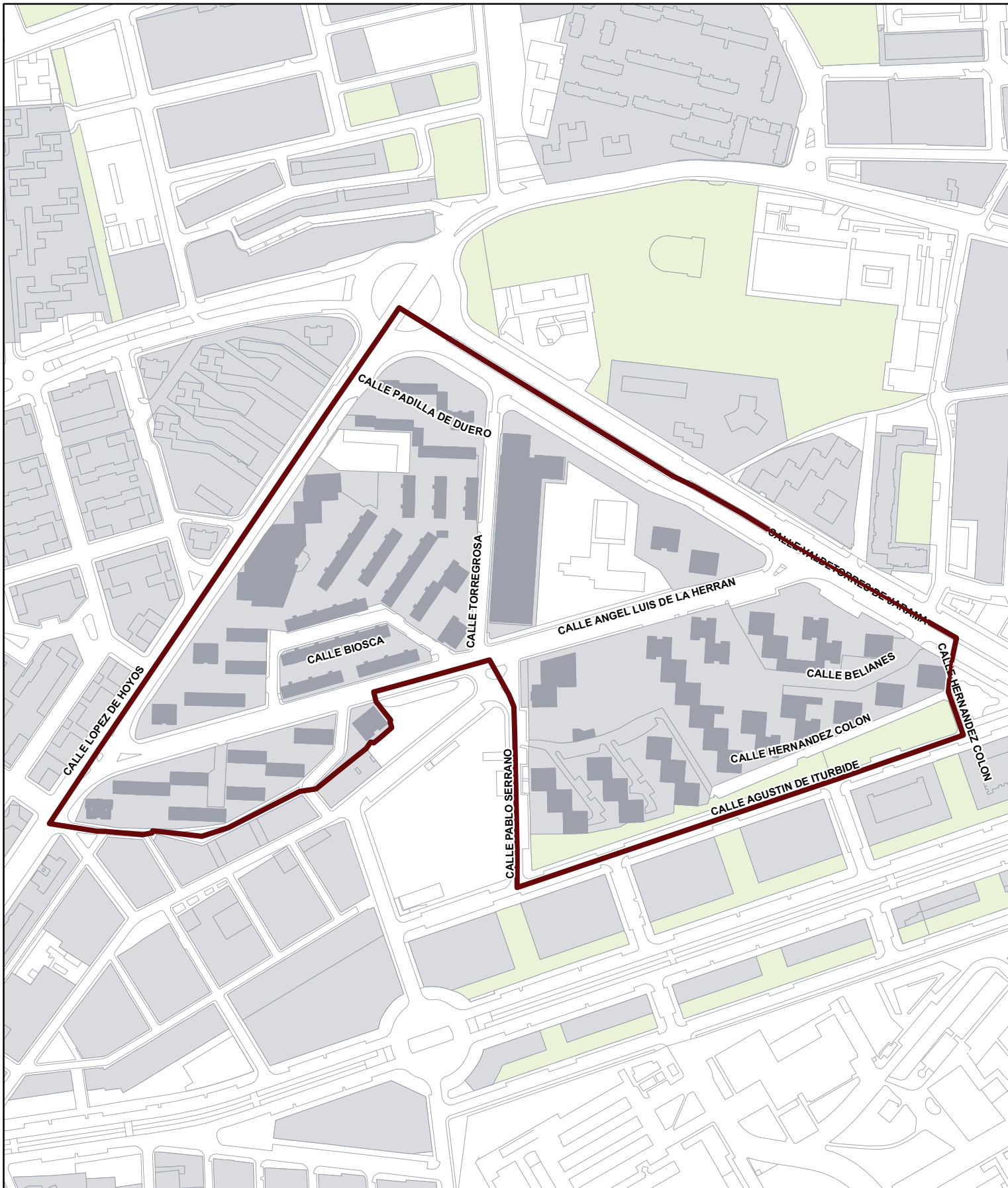
 Área de Gobierno de Desarrollo Urbano Sostenible	
Delimitación de Áreas Preferentes	
15.07 - COLONIA LAS MORERAS	Fecha: Febrero 2016
	Escala:
	Nº
Dirección General de Estrategia de Regeneración Urbana	




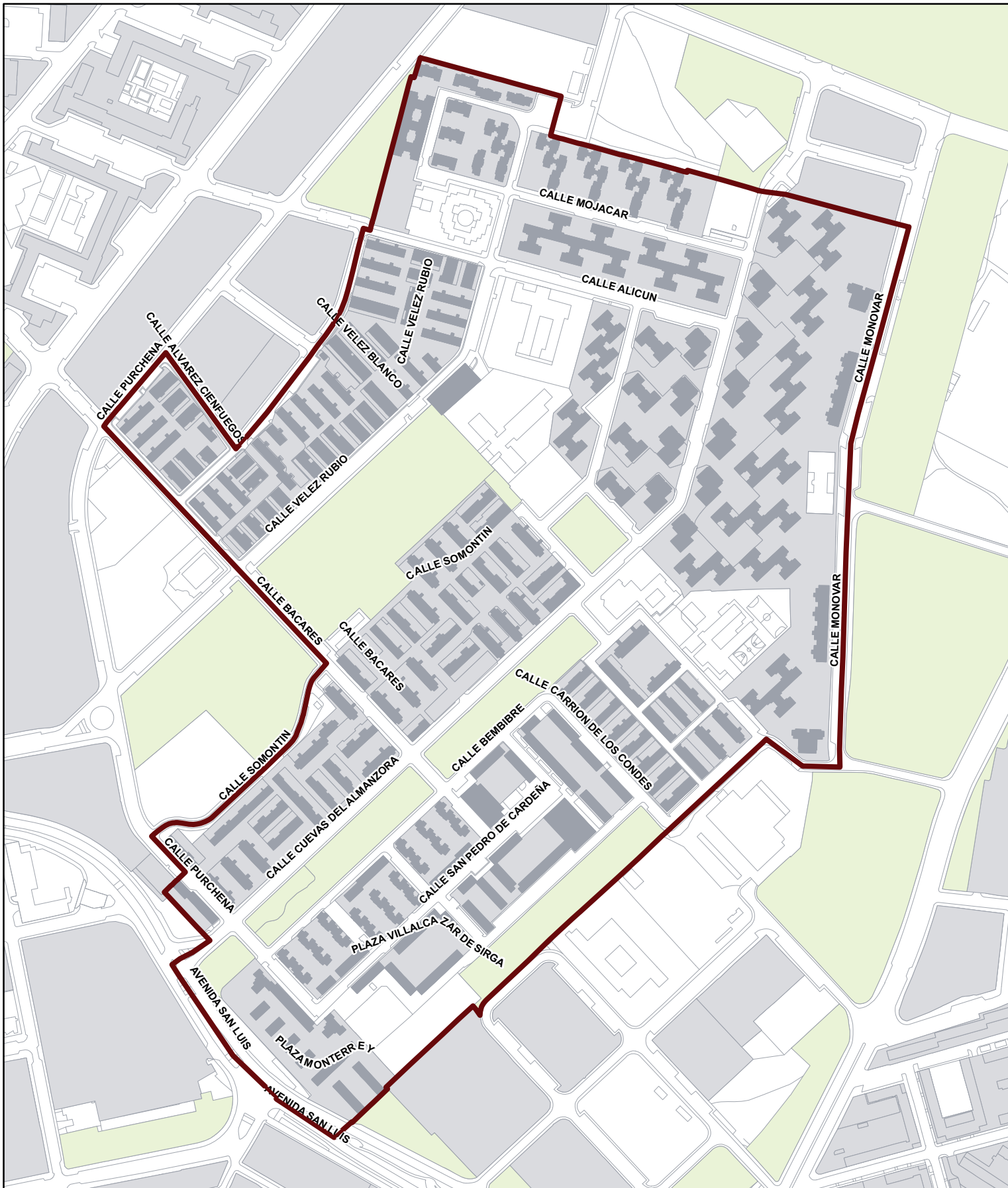
 Área de Gobierno de Desarrollo Urbano Sostenible		
Delimitación de Áreas Preferentes		
16.01 - POBLADO DIRIGIDO DE CANILLAS	Fecha:	Febrero 2016
	Escala:	
	Nº	
Dirección General de Estrategia de Regeneración Urbana		




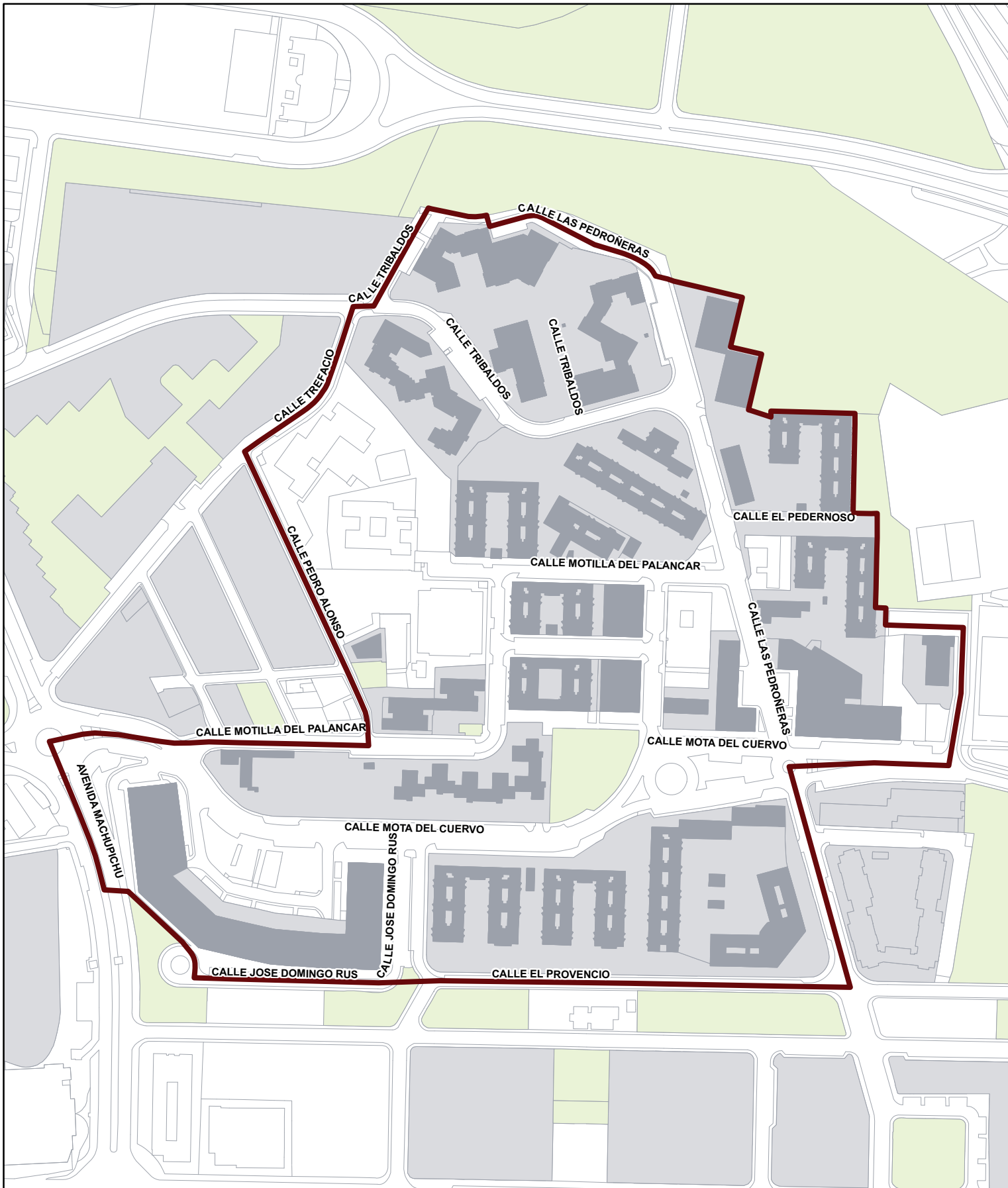
 Área de Gobierno de Desarrollo Urbano Sostenible		
Delimitación de Áreas Preferentes		
16.02 - UVA HORTALEZA		Fecha: Febrero 2016 Escala: Nº
Dirección General de Estrategia de Regeneración Urbana		




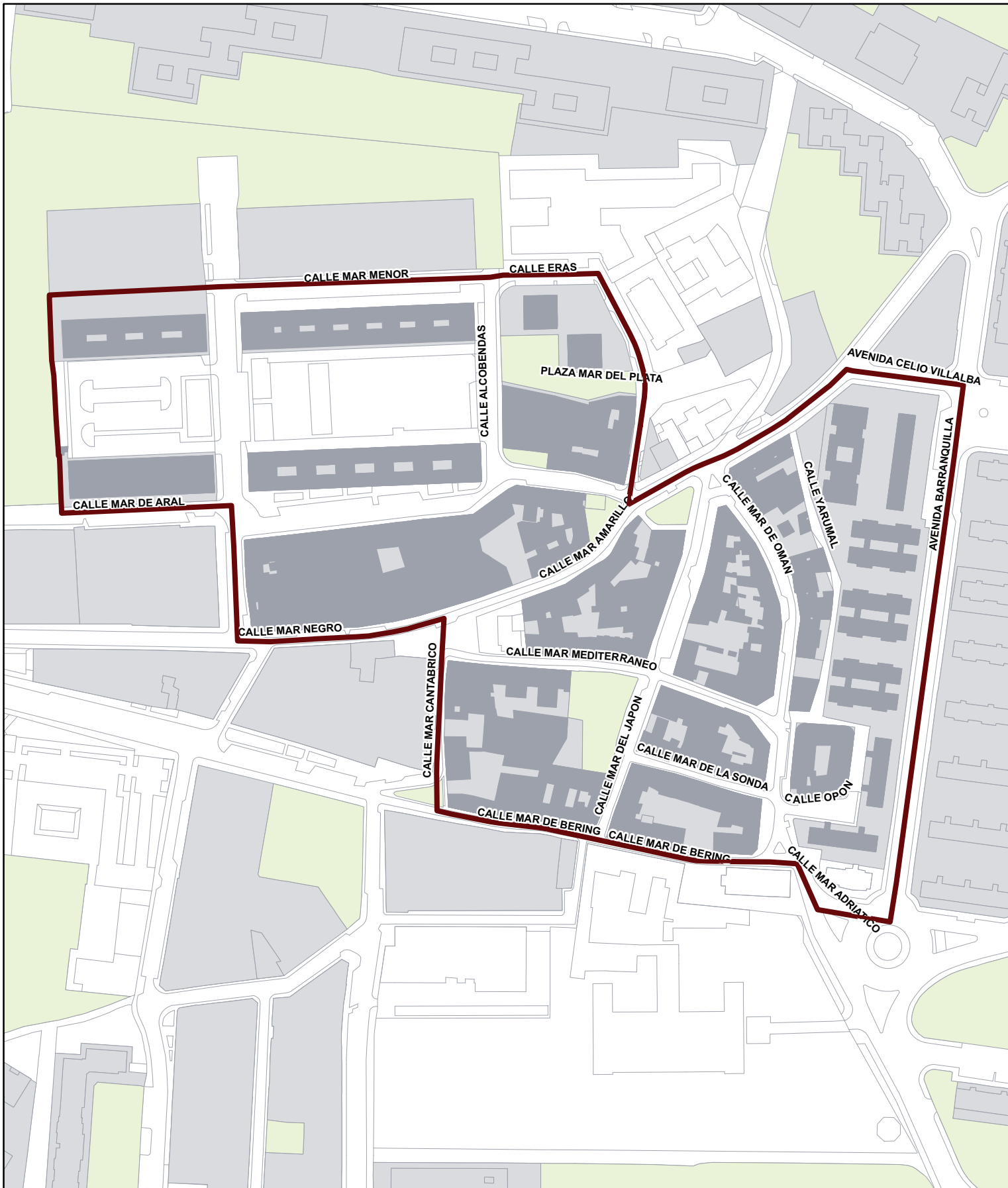
 ¡MADRID! Área de Gobierno de Desarrollo Urbano Sostenible		
Delimitación de Áreas Preferentes		
16.03 - NUEVO BARRIO DE POZAS	Fecha:	Febrero 2016
	Escala:	
	Nº	
Dirección General de Estrategia de Regeneración Urbana		




 ¡MADRID! Área de Gobierno de Desarrollo Urbano Sostenible		
Delimitación de Áreas Preferentes		
16.05 - POBLADO DIRIGIDO DE MANOTERAS	Fecha:	Febrero 2016
	Escala:	
	Nº	
Dirección General de Estrategia de Regeneración Urbana		




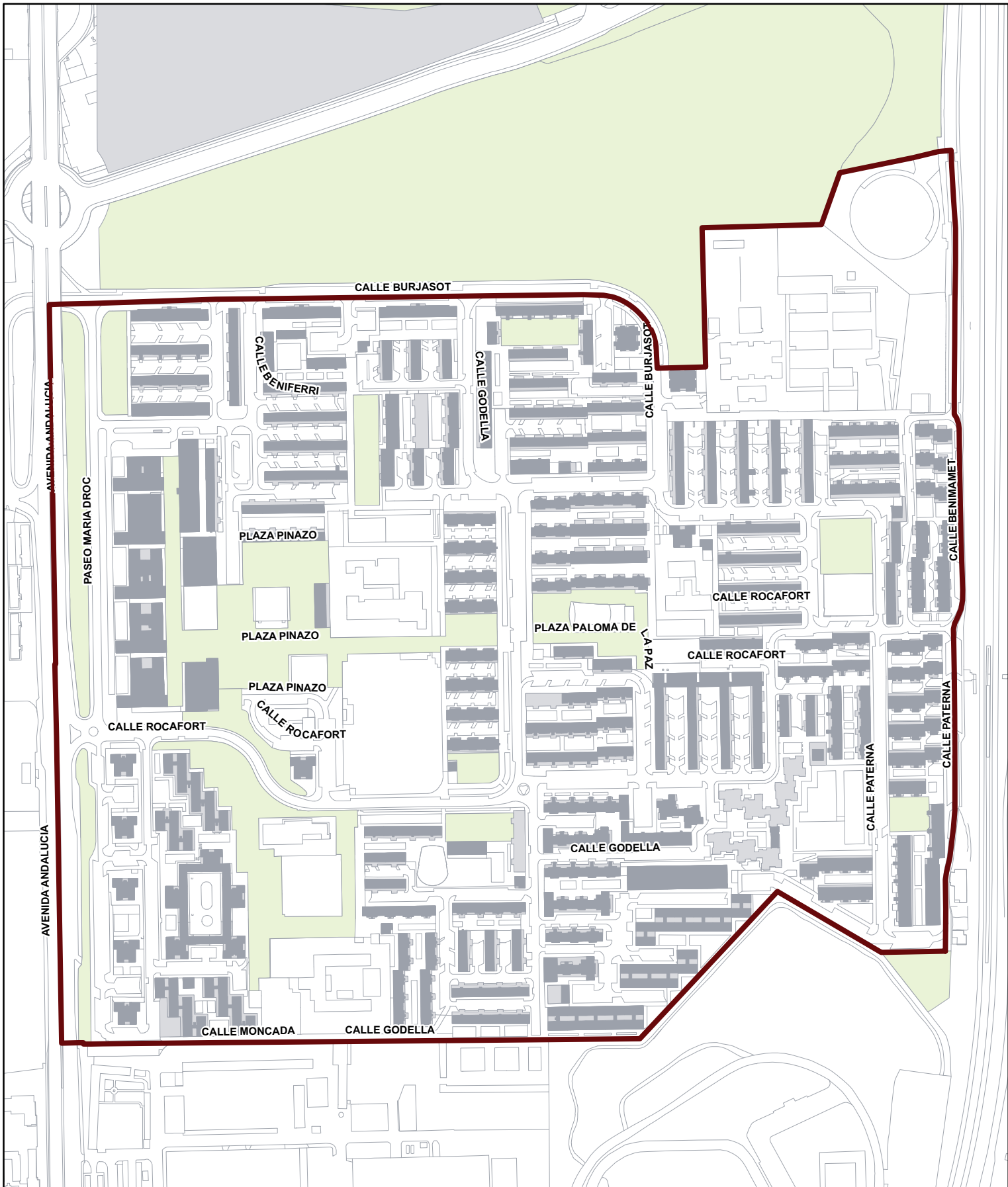
 Área de Gobierno de Desarrollo Urbano Sostenible		
Delimitación de Áreas Preferentes		
16.06 - COLONIA VILLA ROSA	Fecha:	Febrero 2016
	Escala:	
	Nº	
Dirección General de Estrategia de Regeneración Urbana		



 Área de Gobierno de Desarrollo Urbano Sostenible		
Delimitación de Áreas Preferentes		
16.07 - CASCO DE HORTALEZA	Fecha:	Febrero 2016
	Escala:	
	Nº	
Dirección General de Estrategia de Regeneración Urbana		



 Área de Gobierno de Desarrollo Urbano Sostenible		
Delimitación de Áreas Preferentes		
16.08 - BARRIO PINAR DEL REY	Fecha:	Febrero 2016
	Escala:	
	Nº	
Dirección General de Estrategia de Regeneración Urbana		



Área de Gobierno de Desarrollo Urbano Sostenible

Delimitación de Áreas Preferentes

17.01 - SAN CRISTOBAL DE LOS ANGELES


Fecha: Febrero 2016

Escala:

Nº

Dirección General de Estrategia de Regeneración Urbana



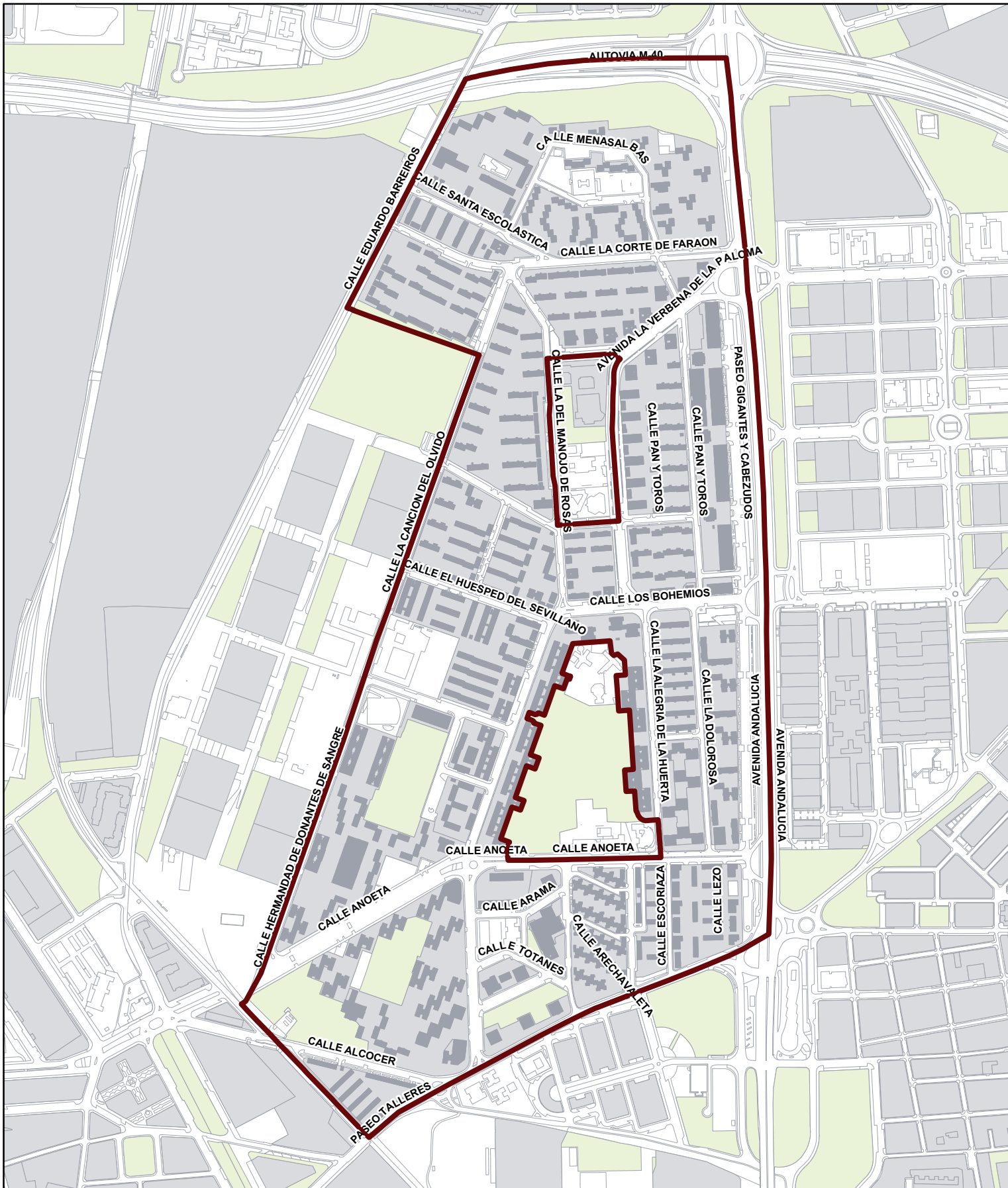

¡MADRID!


Área de Gobierno de Desarrollo Urbano Sostenible

Delimitación de Áreas Preferentes

17.02 - COLONIA LUCENTUM	Fecha: Febrero 2016
	Escala:
	Nº

Dirección General de Estrategia de Regeneración Urbana




¡MADRID!

Área de Gobierno de Desarrollo Urbano Sostenible

Delimitación de Áreas Preferentes

17.03 - CIUDAD DE LOS ANGELES	Fecha: Febrero 2016
	Escala:
	Nº

Dirección General de Estrategia de Regeneración Urbana




17.05 - CASCO VILLAVERDE BAJO

Nº	
----	--

Dirección General de Estrategia de Regeneración Urbana



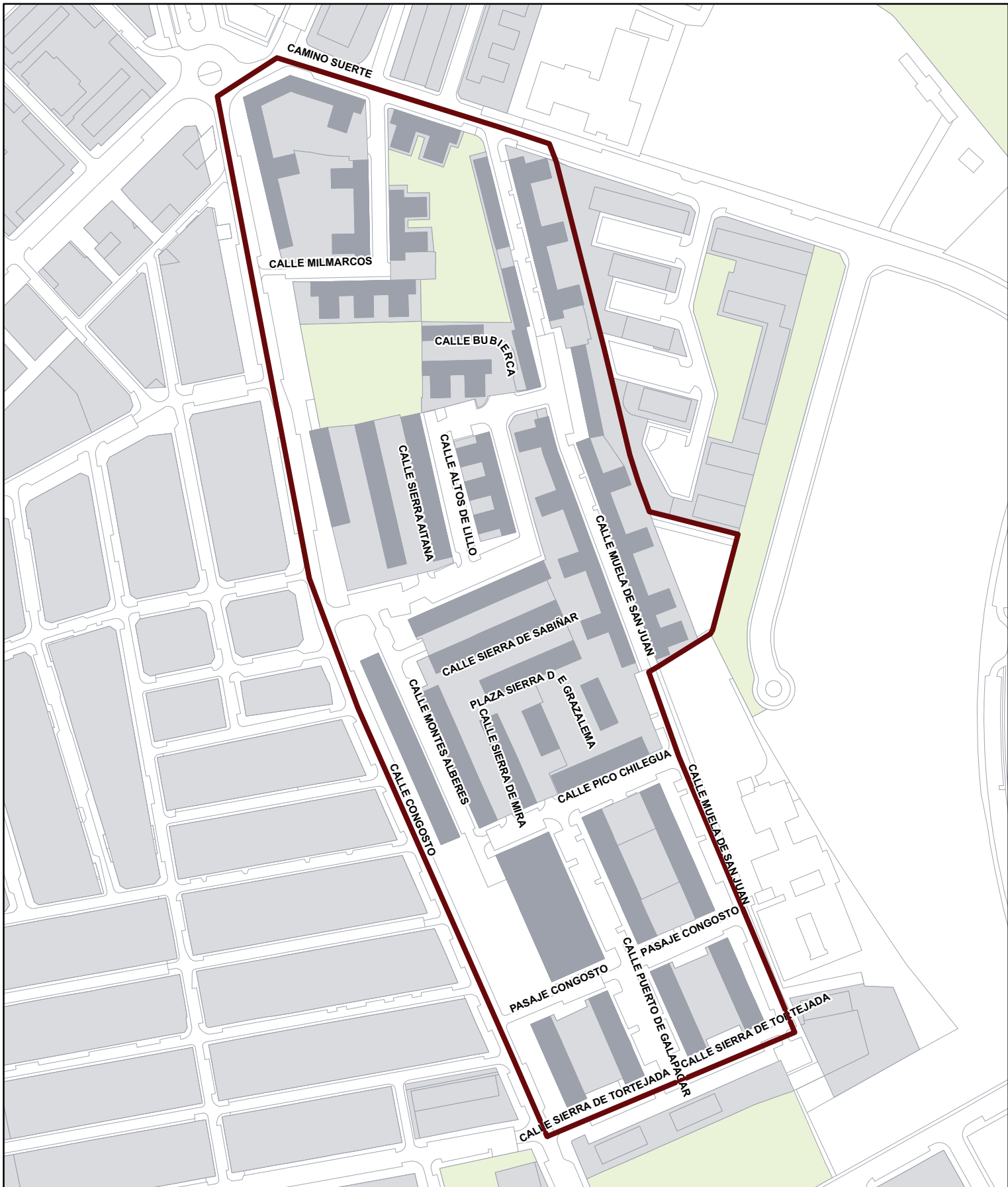

¡MADRID!


Área de Gobierno de Desarrollo Urbano Sostenible

Delimitación de Áreas Preferentes


17.06 - BARRIO DE LOS ROSALES	Fecha: Febrero 2016
	Escala:
	Nº

Dirección General de Estrategia de Regeneración Urbana




 Área de Gobierno de Desarrollo Urbano Sostenible	
<h2>Delimitación de Áreas Preferentes</h2>	
18.01 - COLONIA VIRGEN DE LA PIEDAD	Fecha: Febrero 2016 Escala: Nº
Dirección General de Estrategia de Regeneración Urbana	




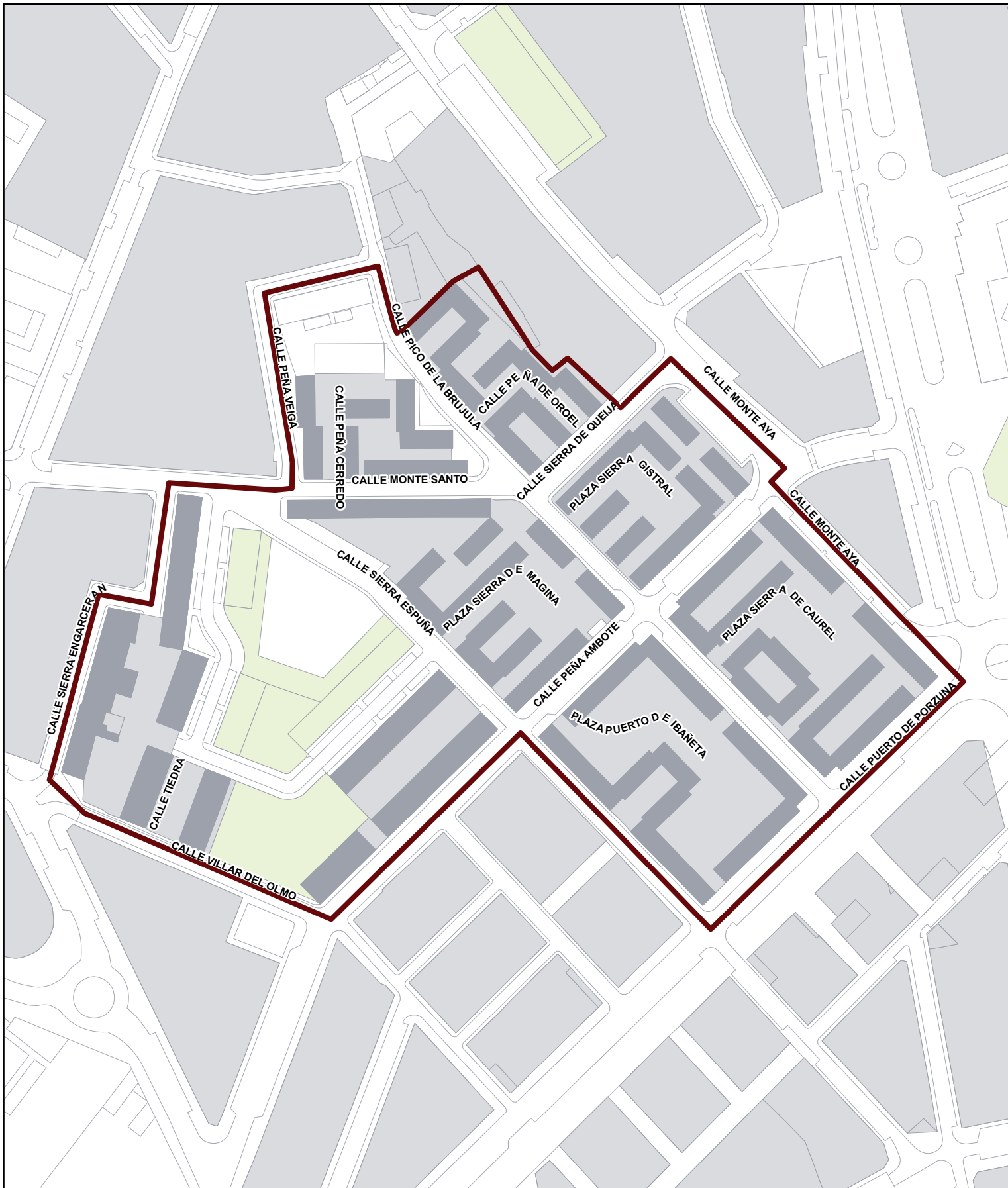
 Área de Gobierno de Desarrollo Urbano Sostenible		
Delimitación de Áreas Preferentes		
18.02 - UVA VALLECAS		Fecha: Febrero 2016
		Escala:
		Nº
Dirección General de Estrategia de Regeneración Urbana		




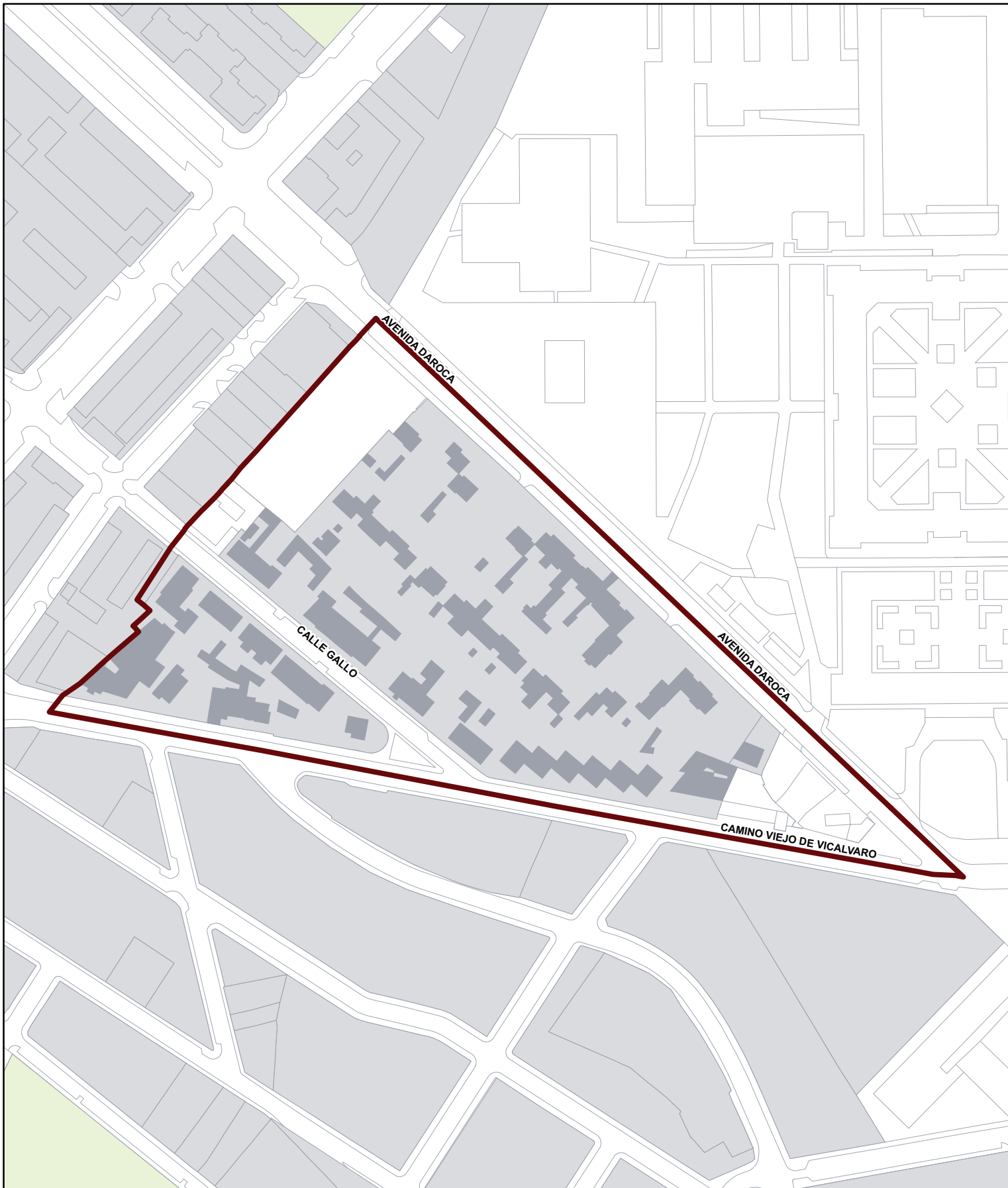
 Área de Gobierno de Desarrollo Urbano Sostenible	
Delimitación de Áreas Preferentes	
18.04 - COLONIA URPISA	Fecha: Febrero 2016
	Escala:
	Nº
Dirección General de Estrategia de Regeneración Urbana	



 Área de Gobierno de Desarrollo Urbano Sostenible	
Delimitación de Áreas Preferentes	
18.05 - COLONIA HUERTA	Fecha: Febrero 2016
	Escala:
	Nº
Dirección General de Estrategia de Regeneración Urbana	



 Área de Gobierno de Desarrollo Urbano Sostenible		
Delimitación de Áreas Preferentes		
18.06 - CASCO DE VALLECAS	Fecha:	Febrero 2016
	Escala:	
	Nº	
Dirección General de Estrategia de Regeneración Urbana		



Área de Gobierno de Desarrollo Urbano Sostenible

Delimitación de Áreas Preferentes

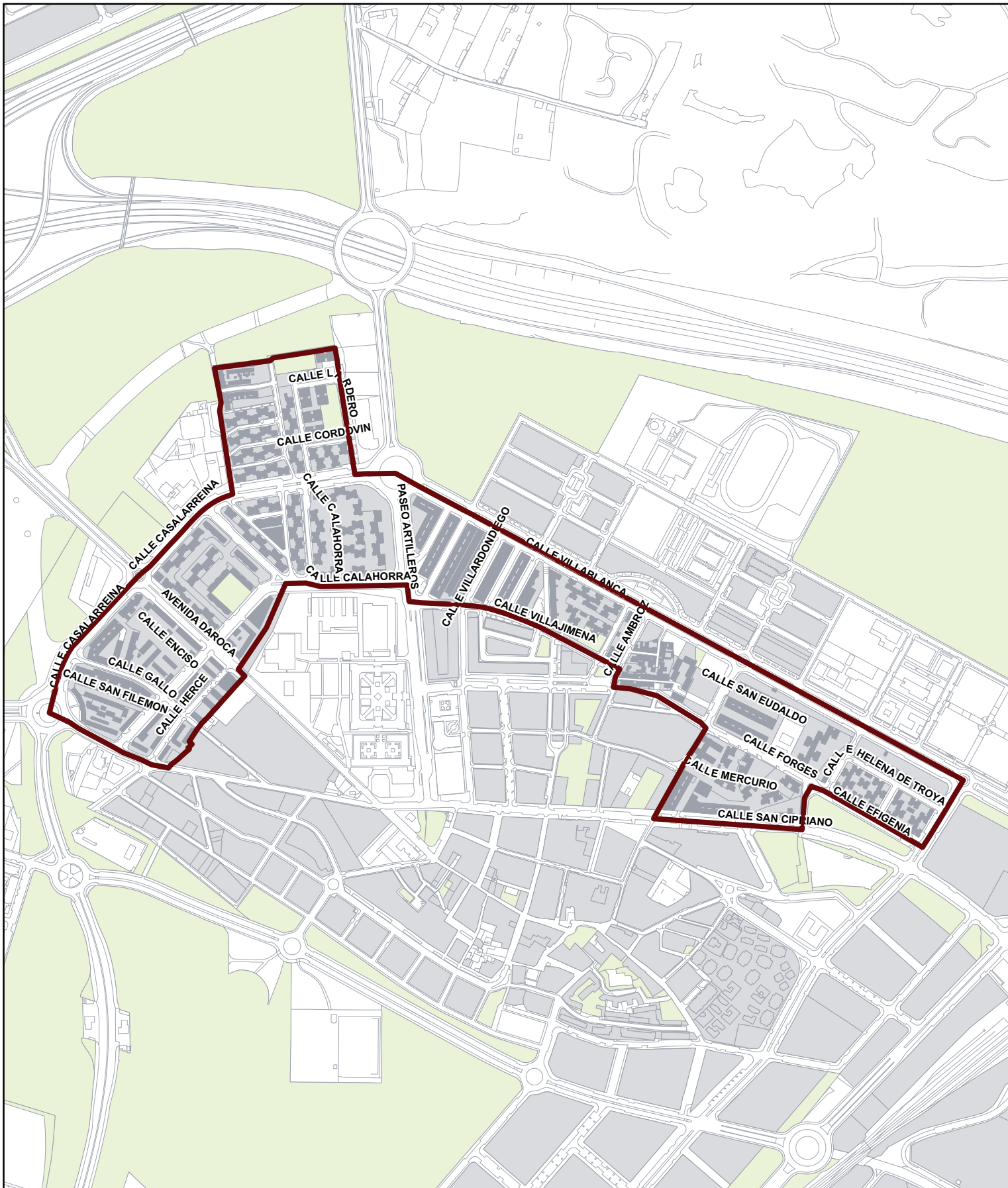
19.01 - COLONIA MILITAR

Fecha: Febrero 2016

Escala:

Nº

Dirección General de Estrategia de Regeneración Urbana



Área de Gobierno de Desarrollo Urbano Sostenible

Delimitación de Áreas Preferentes

19.02 - AMBROZ

Fecha: Febrero 2016

Escala:

Nº

Dirección General de Estrategia de Regeneración Urbana




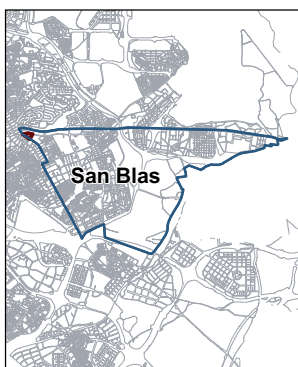
Delimitación de Áreas Preferentes

Nº	
----	--

Dirección General de Estrategia de Regeneración Urbana



 Área de Gobierno de Desarrollo Urbano Sostenible	
<h2>Delimitación de Áreas Preferentes</h2>	
19.04 - COLONIA FERROVIARIOS	Fecha: Febrero 2016 Escala: Nº
Dirección General de Estrategia de Regeneración Urbana	



Área de Gobierno de Desarrollo Urbano Sostenible

Delimitación de Áreas Preferentes

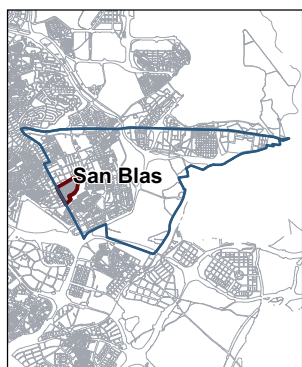
20.01 - COLONIA DEL SALVADOR

Fecha: Febrero 2016

Escala:

Nº

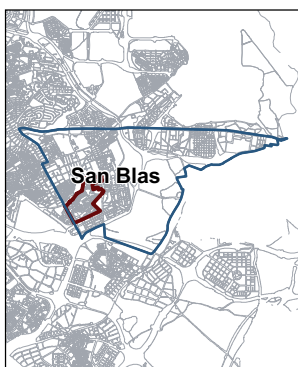
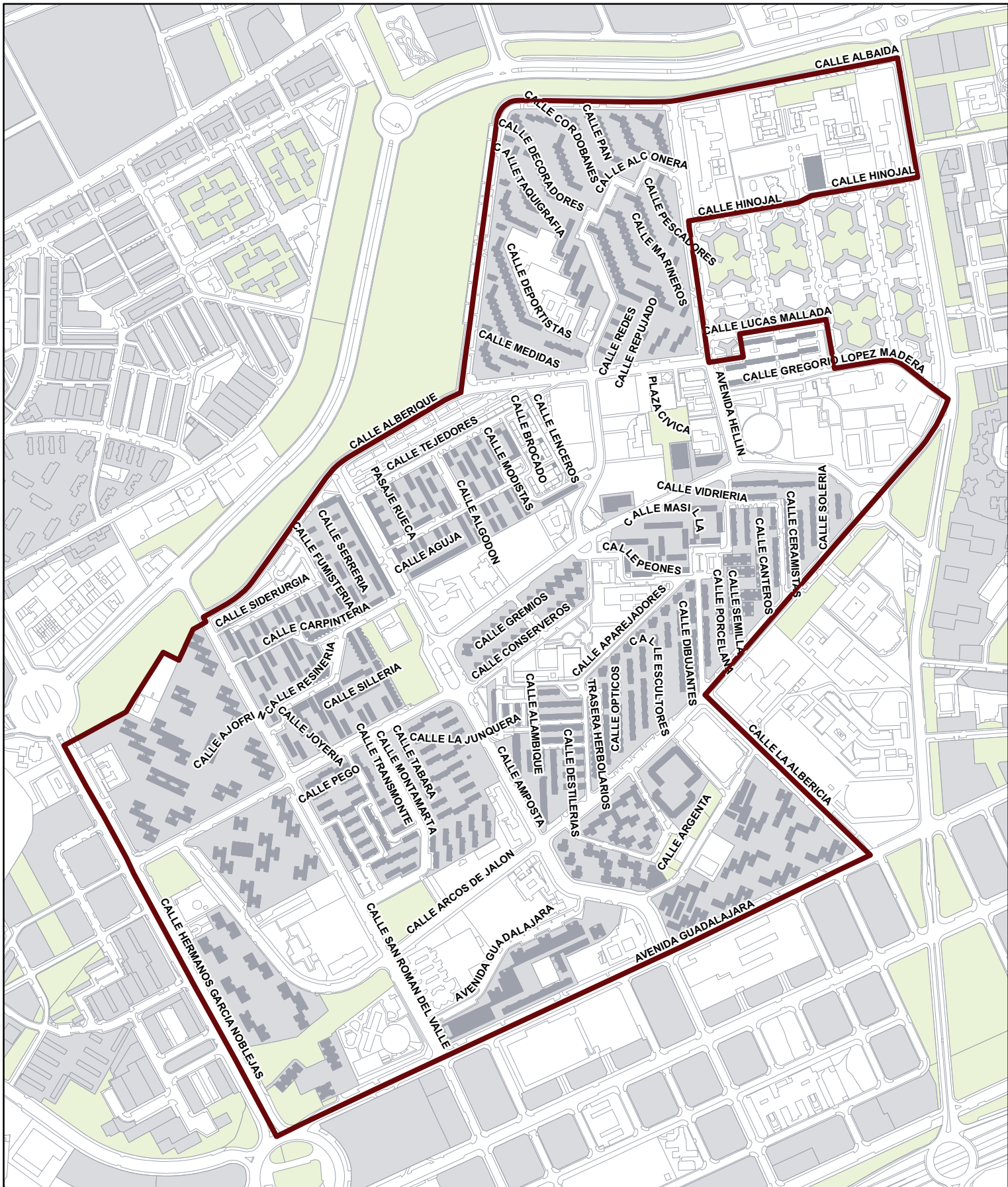
Dirección General de Estrategia de Regeneración Urbana



Delimitación de Áreas Preferentes

Nº	
----	--

Dirección General de Estrategia de Regeneración Urbana



¡MADRID!

Área de Gobierno de Desarrollo Urbano Sostenible

Delimitación de Áreas Preferentes

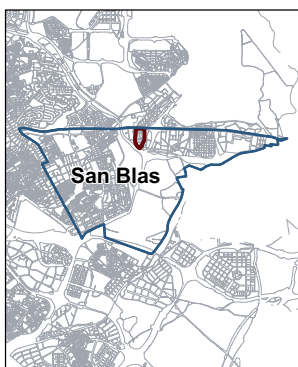
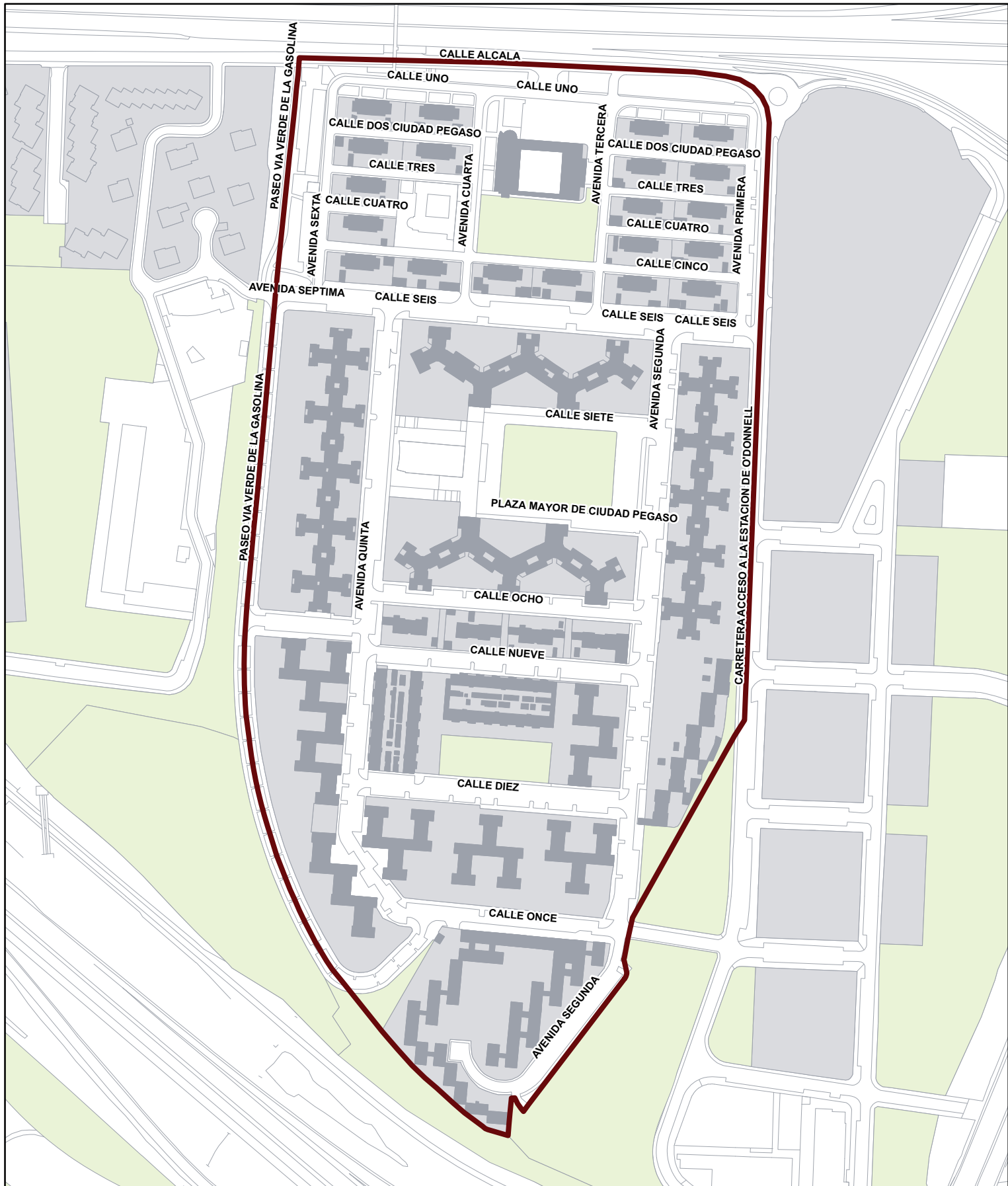
20.03 - GRAN SAN BLAS

Fecha: Febrero 2016

Escala:

Nº

Dirección General de Estrategia de Regeneración Urbana



¡MADRID!

Área de Gobierno de Desarrollo Urbano Sostenible

Delimitación de Áreas Preferentes

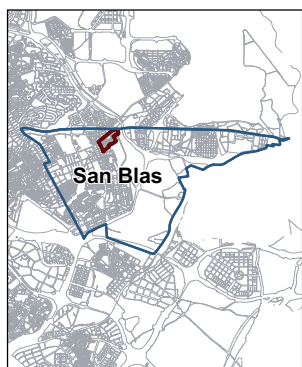
20.04 - COLONIA CIUDAD PEGASO

Fecha: Febrero 2016

Escala:

Nº

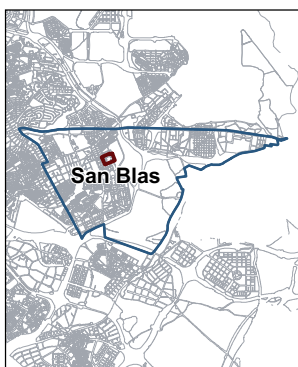
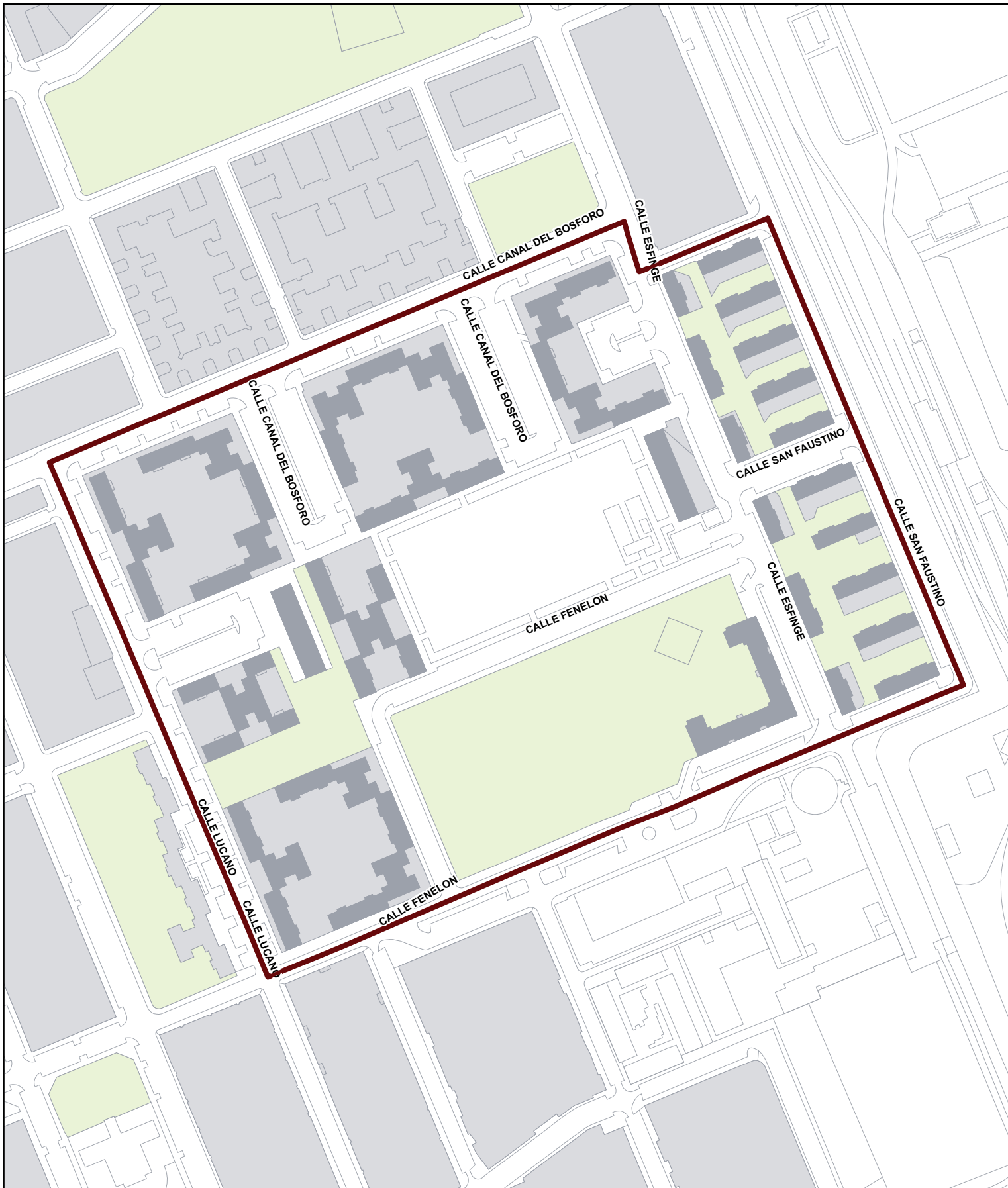
Dirección General de Estrategia de Regeneración Urbana



20.05 - BARRIO DE CANILLEJAS

Nº	
----	--

Dirección General de Estrategia de Regeneración Urbana



Área de Gobierno de Desarrollo Urbano Sostenible

Delimitación de Áreas Preferentes

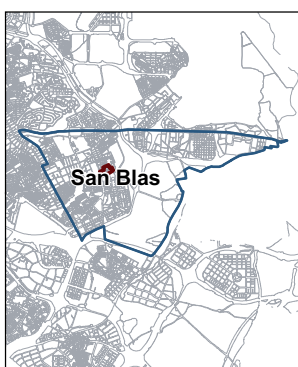
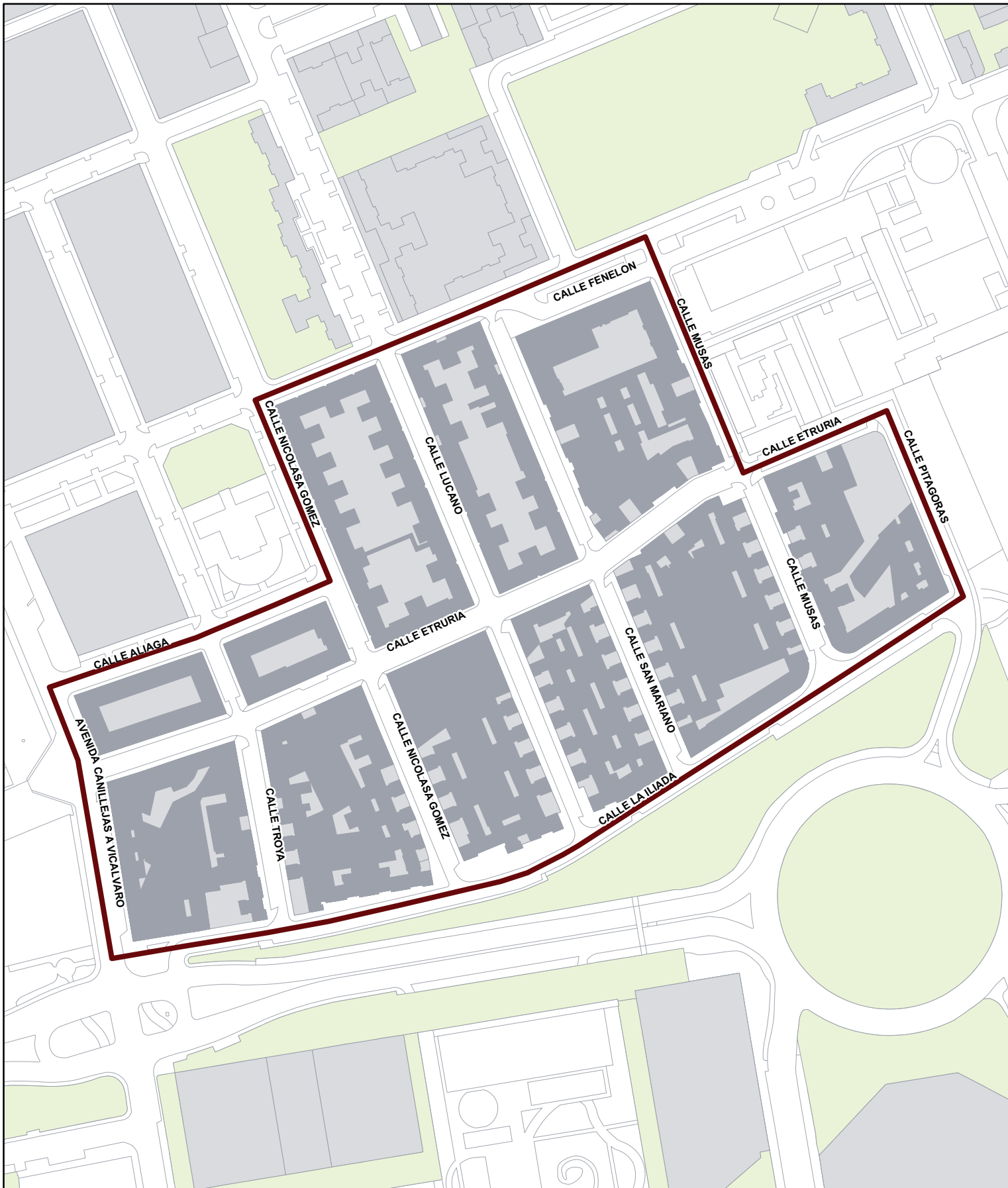
20.06 - UVA CANILLEJAS


Fecha: Febrero 2016

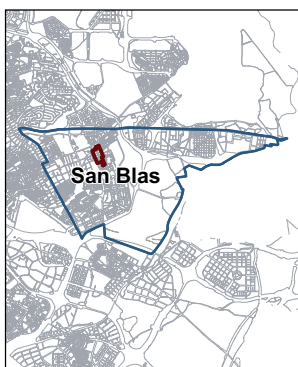
Escala:


Nº

Dirección General de Estrategia de Regeneración Urbana




 Área de Gobierno de Desarrollo Urbano Sostenible		
Delimitación de Áreas Preferentes		
20.07 - COLONIA LAS MUSAS		Fecha: Febrero 2016
		Escala:
		Nº
Dirección General de Estrategia de Regeneración Urbana		



 Área de Gobierno de Desarrollo Urbano Sostenible		
Delimitación de Áreas Preferentes		
20.08 - COLONIA NTRA SRA GUADALUPE		Fecha: Febrero 2016 Escala: Nº
Dirección General de Estrategia de Regeneración Urbana		



 Área de Gobierno de Desarrollo Urbano Sostenible		
Delimitación de Áreas Preferentes		
21.01 - BARRIO DEL AEROPUERTO	Fecha:	Febrero 2016
	Escala:	
	Nº	
Dirección General de Estrategia de Regeneración Urbana		

