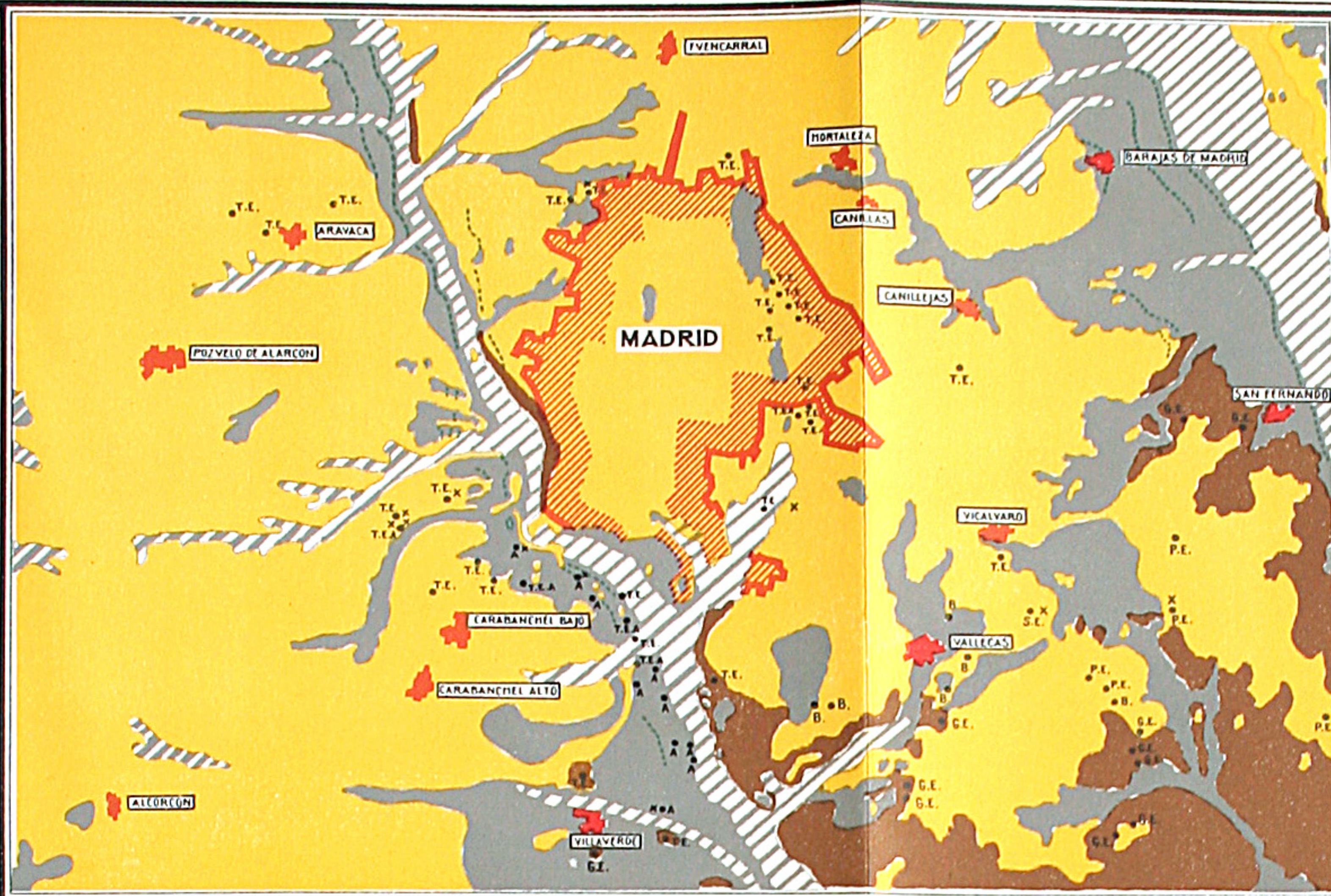
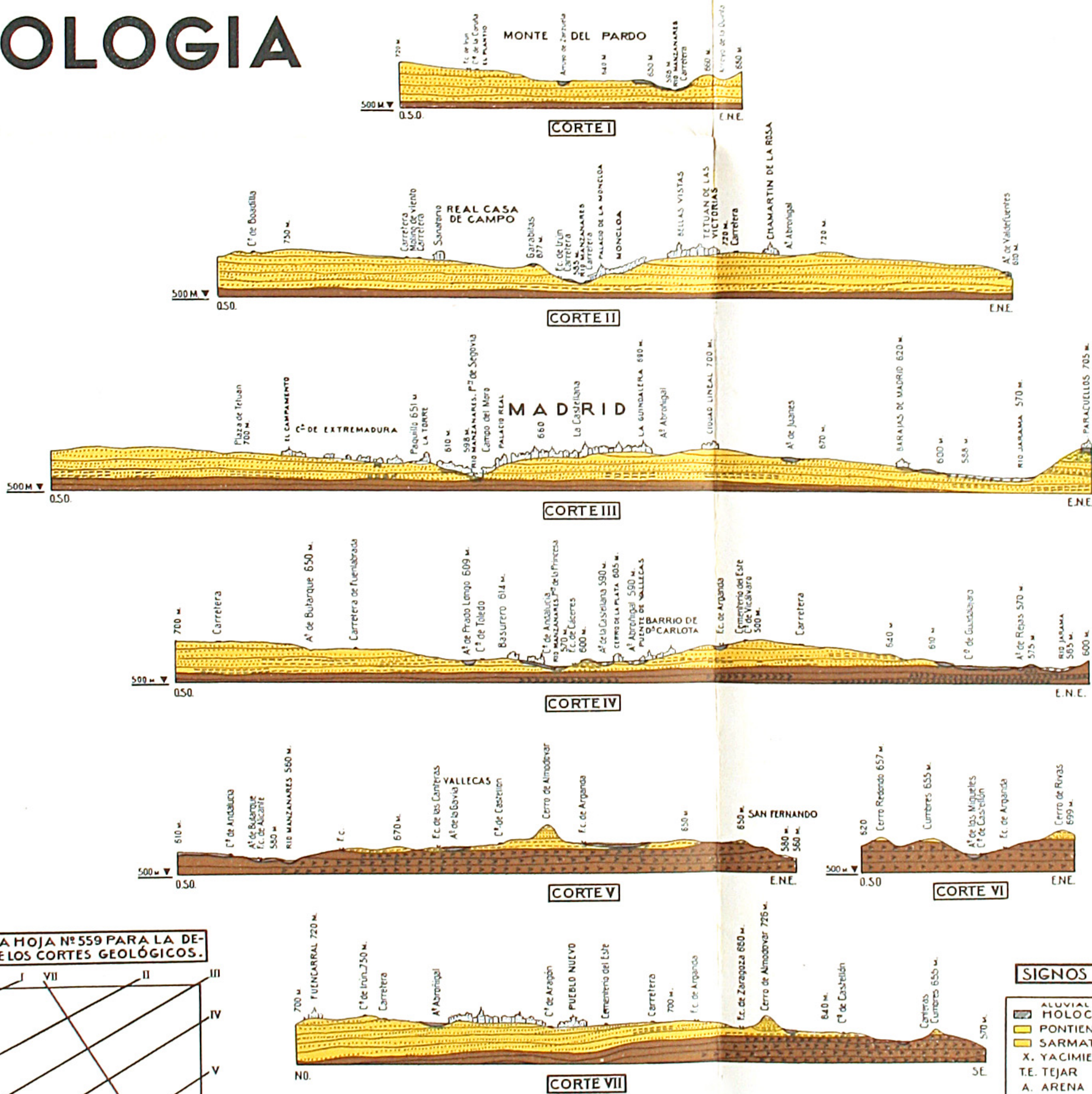


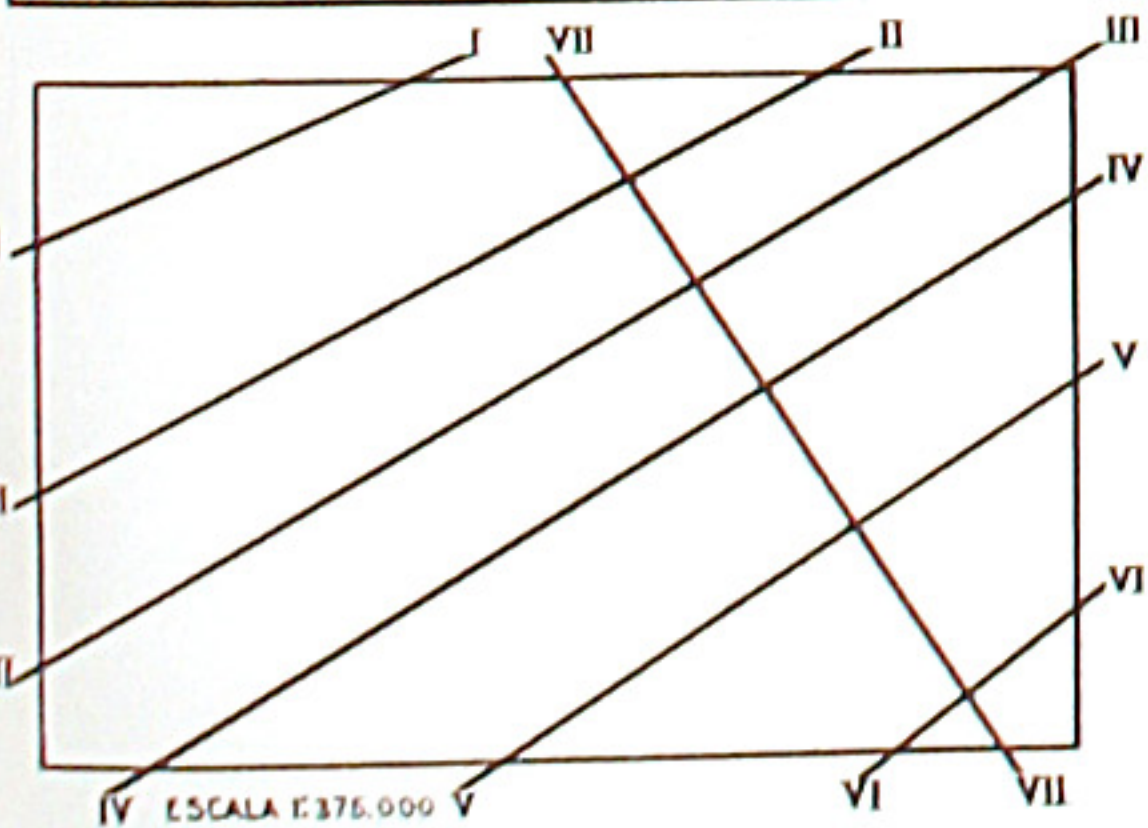
HOJA Nº 559
ESCALA 1:125.000



GEOLOGIA



ESQUEMA DE LA HOJA Nº 559 PARA LA DETERMINACION DE LOS CORTES GEOLOGICOS.



COPIA DEL MAPA Y DE LOS CORTES REFERENTES A LA HOJA Nº 559, QUE HAN SIDO FORMADOS POR EL INSTITUTO GEOLOGICO.
ESCALAS { DE HORIZONTALES 1:125.000
DE VERTICALES 1:20.000

SIGNOS CONVENCIONALES

ALUVIAL	PLEISTOCENO
HOLOCENO	OLIGOCENO
PONTIENSE	SARMATIENSE - TORTONIENSE
X. YACIMIENTOS PETROLIFEROS	T. TEJAR
A. ARENA	G.E. YESO
PE. PEDERNAL	SE. SEPIOLITA
B. BASTO	C. CANTERAS
TERRAZAS	MARGOSO-TORTONIENSE Y SARMATIENSE
	ARENOSO
	HORIZONTALES YESIFEROS
	YACIMIENTOS VERTEBRADOS



AYUNTAMIENTO DE MADRID
INFORMACION SOBRE LA CIUDAD AÑO 1929

