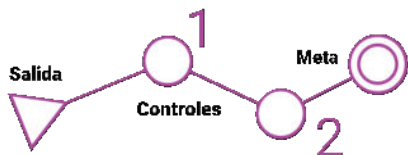
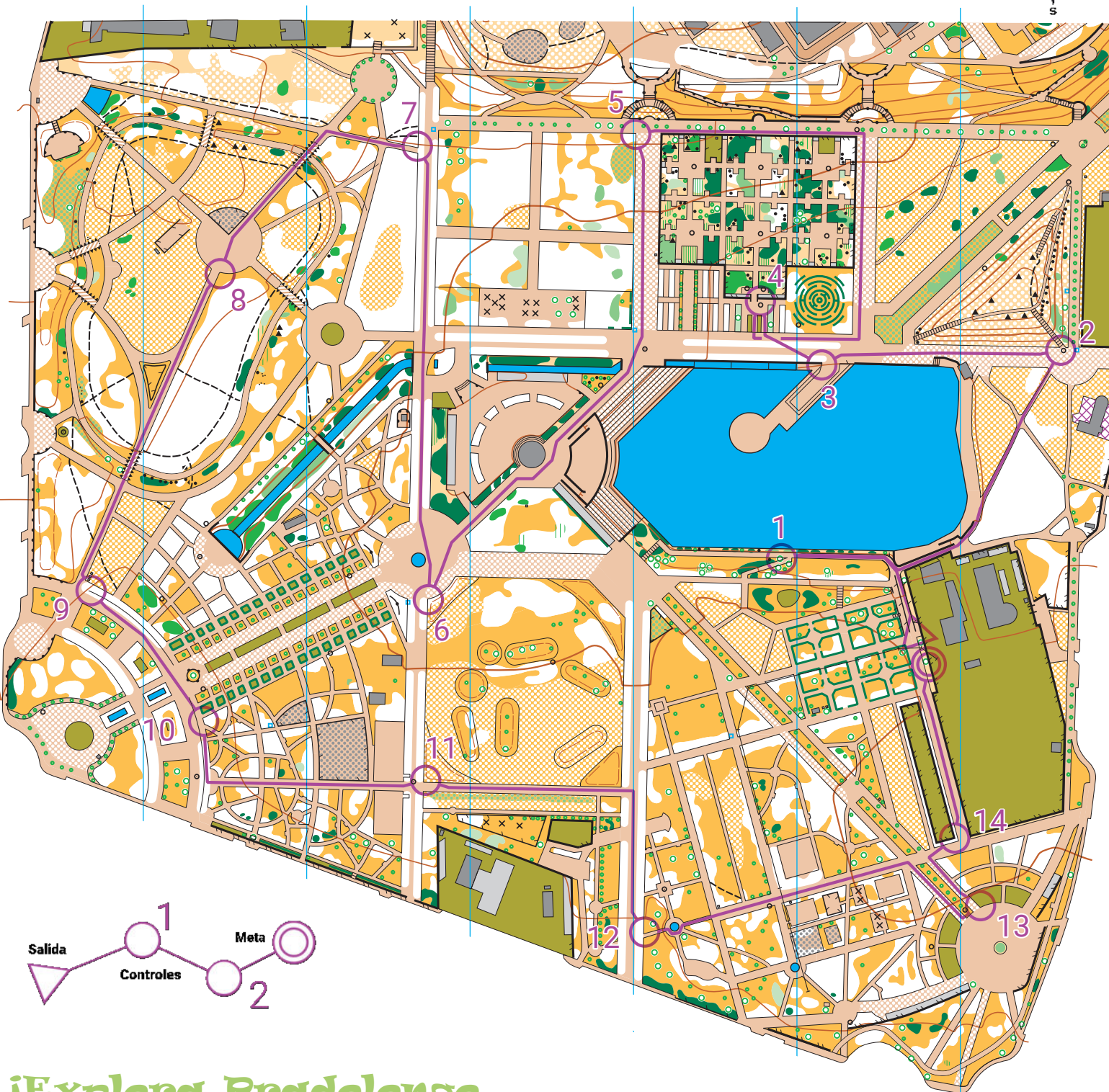
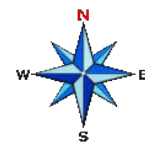



# Parque de Pradolongo

Sistemas de control de paso:



**¡Explora Pradolongo  
y encuentra a  
sus habitantes!**


  
Si detecta el deterioro o ausencia  
de algún material de este circuito,  
rogamos que lo comunique:  
[centro.marisstella@madrid.es](mailto:centro.marisstella@madrid.es)  
914 80 13 18

Descarga de mapas  
y más información 

Imprima y recorte por la línea discontinua la siguiente **TARJETA DE CONTROL** la cual utilizará como sistema de marcaje en las balizas.

Durante el recorrido y al llegar a cada control (baliza), identifique el ave que aparece y registre su paso según el sistema de control seleccionado:

- Código de puntos 
- Pinza 

LEYENDA	Edificio / Edificio pequeño o caseta	Pequeño fuente o pozo	Vegetación: carrera difícil
			
			
			
			
			
			
			
			
			
			
			
			
			
			
			
			
			
			
			
			
			
			
			
			
			



**CPO-M 1 Parque de Pradolongo / Recorrido AMBIENTAL VARIANTE - TARJETA DE CONTROL**

FAUNA	Código de puntos	Pinza
		
<b>MOCHUELO</b> <i>Athene noctua</i>		
<b>GAVIOTA REIDORA</b> <i>Chroicocephalus ridibundus</i>		
<b>PETIRROJO</b> <i>Eritacus rubecula</i>		
<b>PALOMA TORCAZ</b> <i>Columba palumbus</i>		
<b>PINZÓN VULGAR</b> <i>Fringilla coelebs</i>		
<b>PILO IBÉRICO</b> <i>Picus sharpei</i>		
<b>CARBONERO COMÚN</b> <i>Parus major</i>		
<b>HERRERILLO COMÚN</b> <i>Cyanistes caeruleus</i>		
<b>URRACA</b> <i>Pica pica</i>		
<b>PICO PICAPINOS</b> <i>Dendrocopos major</i>		
<b>PAPAMOSCAS</b> <i>Ficedula hypoleuca</i>		
<b>MIRLO</b> <i>Turdus merula</i>		
<b>ANADE AZULÓN</b> <i>Anas platyrhynchos</i>		
<b>ABUBILLA</b> <i>Upupa epops</i>		
		
		