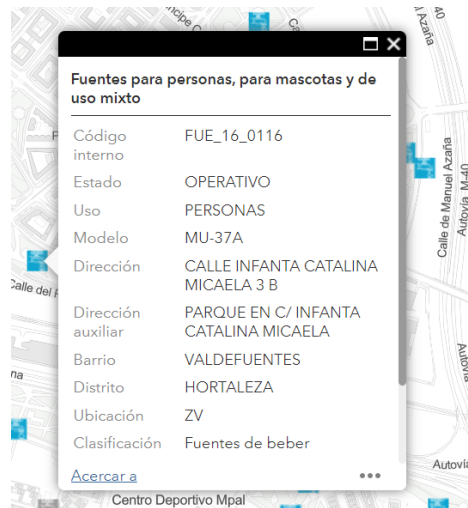


GUÍA DE UTILIZACIÓN DEL VISOR DE FUENTES DE AGUA DE BEBER EN LA CIUDAD DE MADRID

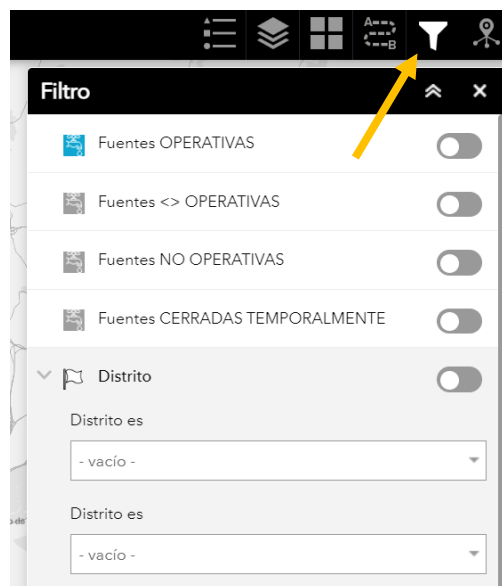
1 Información Específica de cada Fuente

Hacer click en la fuente sobre el mapa.



2 Filtro Rápido según el Estado

Utilizar el icono de filtro situado arriba a la derecha (teniendo en cuenta que <> significa "distinto"). También se pueden elegir varios distritos.



3 Resumen de la Información por Distrito

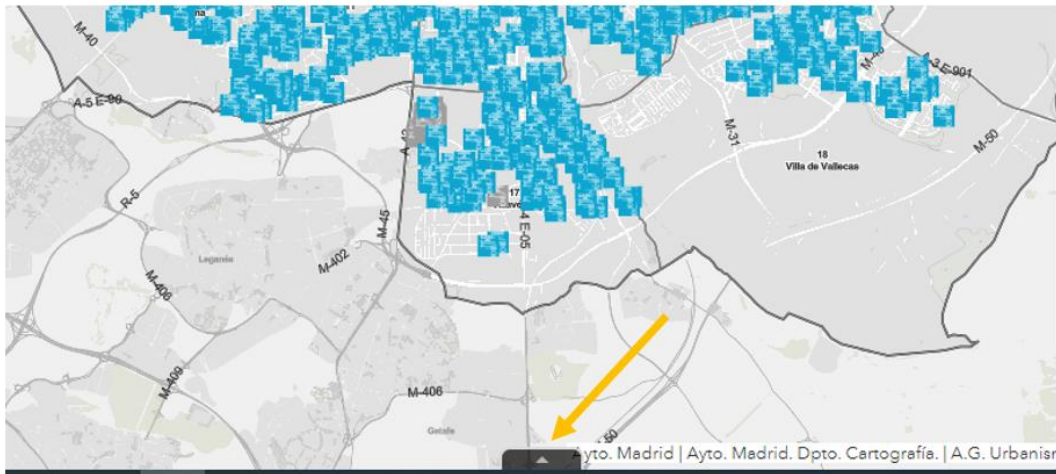
Utilizar el icono arriba a la derecha y desplegando para diferenciarlas por “estado”.



Resumen de información	
Fuentes para personas, para mascotas y de uso mixto	2.107
ARGANZUELA	62
BARAJAS	113
CARABANCHEL	103
CENTRO	107
CHAMARTIN	59

4 Obtención de listados

Para obtener listados con la relación de las fuentes según los filtros establecidos y poder exportarlos a CSV, hay que **desplegar la flecha de abajo** y después a la izquierda, pinchar en opciones/filtro, teniendo en cuenta que para que salgan todas las fuentes, **la pestaña filtrar por extensión de mapa, debe estar desactivada**, es decir en **color negro**.



Debe estar en color negro



Modelo	Dirección	Dirección auxiliar	Barrio	Distrito	Ubicación	Clasificación	Contrato	Fecha instalación
PERSONAS	PLAZA COMENDADORA	Plaza Comendadoras	UNIVERSIDAD	CENTRO	ZV	Fuentes de beber	FUE22	

2107 entidades 0 seleccionado

5 Recorrido para llegar a ellas.

Utilizar el icono con forma de camino situado arriba a la derecha.

