DIAGNÓSTICO SOCIAL
ESTUDIO DE NECESIDADES SOCIALES DEL DISTRITO DE LATINA

Albelia CONSULTORA

MADRID distrito latina

ESTUDIO DESCRIPTIVO
DIAGNÓSTICO SOCIAL: NECESIDADES SOCIALES DEL DISTRITO DE LATINA. Año 2019

Elaborado por: Albelia Consultora.

Albelia
CONSULTORA
www.infoalbelia.com
Realizado entre los meses de
Febrero a abril de 2019
Por encargo de la Junta Municipal de Distrito de Latina
A iniciativa del Foro Local de Latina.
Ayuntamiento de Madrid.
MADRID

LATINA
2019

Fecha de inicio: 13 de febrero de 2019.
Fecha de cierre: 30 de abril de 2019.
Fecha de entrega: 6 de mayo de 2019.

Índice

1.Presentación	10
Objetivo del diagnóstico social que se presenta.	12
2.-Metodología general	13
3.Las necesidades sociales	16
PRIMERA PARTE LO QUE DICEN LOS DATOS SOBRE EL DISTRITO	23
1.- Introducción	24
2.- Metodología de la primera parte	26
2.1. Fuentes de información	26
2.2. Los indicadores	28
2.3. Tratamiento y análisis de la información	28
2.4. Estructura de la primera parte	31
I .-DATOS QUE IDENTIFICAN NECESIDADES SOCIALES	33
Capítulo 1: la demografía del Distrito	34
A) Dinámicas demográficas	35
Evolución de la población	35
Estructura demográfica	39
Pirámides de población por barrios	44
Análisis comparativo de las pirámides de población	47
Población potencialmente dependiente	48
Relación de apoyo a mayores	50
Evolución del índice de dependencia	50
Población extranjera	54
Infancia y Mayores	62
B) Estado de salud de la población	67
Cuidados a personas con problemas de salud	69
Esperanza de vida en el distrito	69
Crecimiento vegetativo	70
Causas de muerte de la población	74
Capítulo 2: necesidades vinculadas a las viviendas, los hogares y las familias del Distrito.	73
Viviendas, hogares y familias.	74
A) Dinámicas sociofamiliares	74
Características de las viviendas	74
Condiciones de vida	75
Precio del alquiler de la vivienda	76
Precio de la compraventa de la vivienda	78
Hipotecas, deudas de los hogares	80
Régimen de tenencia de la vivienda	84
Habitabilidad de la vivienda	84
Características de los hogares y las familias	89
Los hogares	89
Tamaño	90

Hogares unipersonales	92
Las Familias	98
Las composiciones familiares	98
Las tareas domésticas y los cuidados familiares	102
Capítulo 3: la educación y el nivel de estudios de la población del Distrito.	106
La educación y el nivel de estudios de la población del distrito	107
A) Dinámicas socioeducativas	108
a) Los centros educativos el alumnado matriculado	108
Centros educativos públicos	111
Escuelas infantiles municipales	113
Actividades extraescolares y complementarias	115
Programa de prevención y control del absentismo escolar	116
b) El nivel de estudios nivel de estudios de la población	118
Capítulo 4: empleo y desempleo del distrito. Inclusión y exclusión laboral y tejido comercial y empresarial.	122
A) Dinámicas de empleo y desempleo	123
a) Las dinámicas de empleo	124
Afiliación a la seguridad social	125
Características de la afiliación a la seguridad social	128
Tasas de afiliación	134
b). Las dinámicas del desempleo la tasa absoluta de paro	136
Personas desempleadas y tasa absoluta de paro en los barrios	143
Desempleo y renta media de los hogares	149
Desempleo y nivel de estudios	150
Dinámicas simultáneas de afiliación y paro	152
Exclusión laboral. Personas en paro que no reciben prestación y paro de larga duración	154
B) Empresas en el distrito de Latina	156
Capítulo 5: vulnerabilidad, pobreza y exclusión social en el Distrito. evolución de las rentas, estimación de los hogares carenciales opiniones sobre las desigualdades.	164
A) El índice de vulnerabilidad social de los barrios	165
B) Renta disponible per cápita	168
C) Rentas de las pensiones	169
D) Renta neta de los hogares	171
E) Pobreza y exclusión social.	172
Aproximación cuantitativa a los riesgos de pobreza y exclusión social de los hogares del distrito	174
Tasa de riesgo de pobreza de los hogares	175
Dificultades para llegar a fin de mes	177
Tasa de riesgo de pobreza o exclusión social de los hogares (estrategia Europa 2020 según el umbral de España)	179
Hogares que tienen problemas en la vivienda y su entorno convivencial	180
Estimación del número de hogares de latina en riesgo de pobreza y exclusión social	180
Opiniones sobre las desigualdades socioeconómicas	182

Capítulo 6: necesidades vinculadas al estado del medioambiente, la movilidad y los transportes del Distrito	183
A) Medioambiente	184
Zonas verdes	184
Residuos sólidos urbanos	185
Contaminación atmosférica y acústica	186
Satisfacción con los servicios públicos municipales medioambientales	188
B) Movilidad y Transporte	189
Capítulo 7: necesidades relacionadas con la seguridad y las emergencias en el Distrito	197
A) Características de la seguridad y emergencias	198
Percepción de la seguridad ciudadana	198
Personas víctimas de robos, atracos o agresiones	200
Intervenciones de la policía municipal de Latina	201
Personas detenidas e investigadas	201
Delitos contra el Patrimonio	202
Delitos contra la seguridad del tráfico	203
Educación vial	203
Intervenciones del Samur	204
Intervenciones del del cuerpo de bomberos	206
Satisfacción con los servicios de seguridad y emergencias	207
Capítulo 8: necesidades relacionadas con las actividades culturales, deportivas y de ocio en el Distrito	209
A) Características de los equipamientos culturales y deportivos	210
Sugerencias y reclamaciones sobre las instalaciones deportivas y las actividades culturales del distrito	211
Satisfacción con los servicios y equipamientos deportivos y culturales del distrito	213
Actividades culturales y de ocio	214
B) Actividades de los centros culturales	215
Bibliotecas municipales	218
C) Actividades deportivas	219
Los centros deportivos municipales	219
La participación deportiva en los centros deportivos municipales	220
Escuelas municipales de promoción deportiva	223
Deporte de competición	225
Capítulo 9: Necesidades relacionadas con la participación ciudadana, las valoraciones sobre los equipamientos y los principales problemas del Distrito.	227
A) Participación ciudadana, valoraciones sobre los servicios y equipamientos municipales y los principales problemas del distrito	228
Evolución de las entidades y asociaciones registradas en el distrito de Latina	229
Participación de vecinas y vecinos en asuntos públicos municipales	231
Participación de vecinas y vecinos en tareas de voluntariado social	232

Valoraciones de la ciudadanía de los servicios, equipamientos e infraestructuras de Latina 233
Principales problemas de latina según las personas residentes 235

II.- RESPUESTA A LAS NECESIDADES SOCIALES 238

Capítulo 10: Los servicios sociales del Distrito: equipamientos, recursos, servicios para la atención de distintas necesidades sociales del Distrito. 239
A) Los servicios sociales 240
Evolución del presupuesto de los servicios sociales 241
Satisfacción con los servicios sociales municipales 243
Equipamientos de los servicios sociales municipales 245
Áreas de los servicios sociales municipales 247
Expedientes de la unidad de zona de atención social primaria 252
B) Programas de inclusión social y atención a la emergencia 254
Personas atendidas en la unidad de primera atención 254
Servicio de ayuda a domicilio (SAD) 257
Renta mínima de inserción 258
Otras prestaciones sociales de carácter económico 260
Servicio de Samur Social y atención a personas sin hogar 262
Otros programas para la atención de distintas necesidades sociales. 263
Recursos y servicios para las personas con diversidad funcional 266
Las personas con discapacidad reconocida de Latina 266
Solicitudes de reconocimiento de la situación de dependencia 267
Servicio de ayuda a domicilio (SAD) para personas con discapacidad reconocida 268
Recursos y servicios para las personas mayores 271
Centros municipales de mayores 276
Servicio de ayuda a domicilio (SAD) para personas mayores 278
Otros programas para las personas mayores 280
Programa de teleasistencia. 280
Servicio de comidas a domicilio 21
Programa de lavandería 281
Programa de ayudas técnicas para adaptaciones geriátricas 281
Programa "cuidar a quienes cuidan" 282
Programa de fomento envejecimiento activo 284
Centros de día para personas mayores 284
Pisos tutelados el sistema de protección a la dependencia 285
Recursos y servicios para atender necesidades de menores y familias 287
Servicio de ayuda a domicilio (SAD) para menores y familias 288
Servicio de apoyo a las familias con menores (SAF) 289
Centros de día infantiles 290
Programa "quedamos al salir de clase" 291
Centros de atención a la infancia (CAI) 293
Centros de apoyo a las familias (CAF) 295
Equipos de trabajo ETMF 297
Servicio de educación social 298
Servicio de acompañamiento a las familias 299
Otros programas de atención a las necesidades de las familias y la infancia 300
Consejo local de atención a la infancia y la adolescencia 301
Convenio de comedor escolar con la Comunidad de Madrid 302
Medidas de protección adoptadas por la comisión de tutela del menor 302

Programas de vivienda 303
Atenciones a las familias con posible pérdida de vivienda 303
SAER (servicio de asesoramiento a la emergencia residencial) 304
Coordinación entre ASP y el SAER con la EMVS (emergencia residencial) 304
Adjudicación del alquiler de viviendas de la EMVS 305
Gestión de alojamientos alternativos 306
Atención socio jurídica en impagos de alquiler 307
Actuaciones ante lanzamientos no hipotecarios promovidos por las entidades financieras (ocupaciones de viviendas por personas y familias vulnerables) 308
Alojamientos no institucionalizados con acompañamiento social para personas en situación de riesgo de exclusión social 308
C) Actuaciones para jóvenes, de igualdad y prevención de la violencia de género 309
Actuaciones para jóvenes 309
Programa de apoyo socioeducativo y prelaboral para adolescentes (ASPA) 309
Programa de "ocio saludable para el fin de semana" 311
Programa de "centros abiertos en inglés" 312
Programa de educación para la salud 313
Incidentes registrados por LGTBfobia en el distrito de Latina 314
D) actuaciones para la igualdad de oportunidades 315
Actuaciones en prevención de la violencia de género 317
Servicio de atención a mujeres víctimas de violencia de género (S.A.V.G. 24 horas) 318
Punto municipal del observatorio regional de violencia de género (PMORVG) 318
E) Recursos sanitarios públicos 320
Infraestructura sanitaria del distrito 320
Equipamientos municipales de salud 321
Programas y Atenciones del CMS 322
Atención a las personas con adicciones 324
Actuaciones en sanidad, calidad y consumo 326
Actuaciones en salud pública 326
Inspecciones en materia medioambiental 329
Inspecciones de consumo 329
Oficina municipal de información al consumidor 330
Animales domésticos 331
Centro de protección animal 333

III.-LA POSICIÓN DEL DISTRITO RESPECTO DE LA CIUDAD DE MADRID. 334
Capítulo 11: los barrios y las colonias del Distrito características principales 335
A) Barrios, colonias y secciones censales del distrito de Latina 336
Los equipamientos de los barrios del distrito de Latina 338
B) Barrios, colonias y secciones censales del distrito de Latina 344
Barrio de Los Cármenes 344
Barrio de Puerta del Ángel 349
Barrio de Lucero 355
Barrio de Aluche 359
Barrio de Campamento 366
Barrio de Cuatro Vientos 370
Barrio de Las Águilas 372

Capítulo 12: la posición del Distrito respecto del conjunto de la ciudad de Madrid. Análisis territorializado	401
A.-la posición del distrito respecto del conjunto de la ciudad de Madrid	402
Estructura demográfica y movimiento natural de la población	404
Rentas, condiciones de vida, riesgo de pobreza y presupuestos municipales	405
Servicios sociales, recursos para familias y menores, personas mayores, con grado de discapacidad, mujeres, emergencia social y seguridad ciudadana	406
Viviendas	410
Empresas, empleo y desempleo	412
Actividades culturales, deportivas y de ocio	414
Medio ambiente, movilidad y participación ciudadana	416
SEGUNDA PARTE: LO QUE DICEN LAS PERSONAS PARTICIPANTES SOBRE EL DISTRITO	417
LO QUE DICEN LAS PERSONAS	418
1.- Necesidades del distrito de Latina	418
1.1. Sobre el concepto de "necesidad"	418
1.2. Metodología de la segunda parte	419
1.2.1. Informantes clave del distrito.	420
1.2.2. Técnicas metodológicas empleadas	421
Capítulo 13.: lo que dicen las personas consultadas sobre el Distrito	426
Bloque 1. Lo que dice el personal técnico participante	427
Las necesidades de empleo.	430
Las necesidades deportivas	433
Las necesidades recogidas por el departamento jurídico	434
Las necesidades educativas	437
Las necesidades de seguridad	440
Las necesidades culturales	443
Las necesidades de salud	451
Las necesidades de servicios sociales	461
Bloque 2. Lo que dicen representantes vecinales participantes	461
Necesidades señaladas relacionadas con el urbanismo, la vivienda y la movilidad	461
Necesidades vinculadas a los equipamientos sociales, servicios públicos y el equilibrio territorial	477
Necesidades de la infancia vulnerable	485
Necesidades relacionadas con el medio ambiente	493
Necesidades relacionadas con la participación vecinal	497
Necesidades relacionadas con la igualdad	499
Conjunto de reivindicaciones de vecinas y vecinos del distrito de Latina	503
Bloque 3. Lo que dicen representantes comunitarios del distrito	507
Entrevista con gerente del centro deportivo municipal.	507
Las necesidades relacionadas con el deporte.	509
Las necesidades del centro deportivo y de las personas del Distrito	510
Las demandas a la Junta Municipal de Distrito	510
Entrevista con jóvenes de distintas asociaciones del distrito.	511
Formas de información sobre lo que les afecta:	512
Valoración sobre los recursos:	512
Valoración sobre las oportunidades percibidas:	512

Valoración sobre los principales problemas que preocupan a la gente joven del distrito.	513
Valoración sobre las necesidades de la gente joven del distrito.	514
Consulta a gerencias de los centros culturales del distrito.	516
Necesidades observadas relacionadas con la cultura. Tendencias de la demanda.	517
Consulta a gerencias de los centros de mayores del distrito.	520
Necesidades sociales identificadas de las personas mayores asociadas en los CMM	525
Necesidades sociales identificadas de las personas mayores del distrito	525
Demandas a la Junta Municipal de Distrito.	525
Consulta a gerencias de los centros de salud del distrito.	526
Principales problemas sociosanitarios de la población que acuden a los centros participantes.	530
Problemas sociosanitarios de la infancia y la adolescencia.	530
Problemas sociosanitarios de las personas mayores de 64 años.	531
Problemas sociosanitarios de las mujeres y los hombres en edad laboral (16-64 años).	532
Necesidades de la población	532
Demandas a la Junta Municipal de Distrito.	532
Consulta a presidencias de las AMPAS del distrito.	533
Principal problema educativo del distrito de Latina.	533
Las necesidades familiares más demandadas por las familias	537
Las necesidades relacionadas con la conciliación de la vida personal y familiar.	537
Las necesidades relacionadas con la mejora de la convivencia escolar en el centro educativo.	538
Las necesidades relacionadas con la mejora de procedimientos de centro	539
Las necesidades relacionadas con la atención a la diversidad.	540
Las necesidades relacionadas de actuación preventiva.	541
Las necesidades relacionadas de innovación tecno pedagógica	542
Lo que consideran más necesario para mejorar la calidad de vida de las familias del distrito	546
Lo que demandan a la Junta Municipal de Distrito	547
Consulta a directoras/es de centros educativos del distrito.	548
Necesidades educativas de los centros escolares del distrito de Latina	550
Principal problema educativo del distrito de Latina	555
Principales necesidades de las niñas y niños de distrito de Latina	558
Demandas a la Junta Municipal de distrito de Latina	560
El principal problema social del distrito de Latina	562
ANEXO: EL PRESUPUESTO DEL DISTRITO	564
Presupuestos del Distrito de Latina.	565
Presupuestos Generales Referidos al Distrito de Latina	566
Presupuestos Participativos del Distrito de Latina	570

Presentación

"A cuantas personas tengan interés en conocer nuestra sociedad y mejorarla

1.-PRESENTACIÓN

Un Diagnóstico Social es un estudio metódico por medio el cual se sistematizan datos e información sobre la realidad de un territorio, describiendo la misma y determinando las necesidades y problemas que afectan a dicho territorio.

Tenéis en vuestras manos un diagnóstico social, «estudio de necesidades sociales del Distrito de Latina». Una investigación minuciosa, descriptiva y exploratoria de carácter generalista sobre el Distrito. Como Diagnóstico aporta información precisa sobre las distintas dimensiones analizadas, aquellas en donde de manera más habitual se ubican las desigualdades sociales. No estamos ante un estudio específico de cada dimensión, sino que se aportan las descripciones más relevantes de cada una de ellas, ofreciendo una visión de conjunto sobre el Distrito[1] que permite localizar problemas e identificar necesidades. Esta perspectiva integral de cómo es el Distrito se centra en lo que lo caracteriza y define, cómo se estructura, qué dinámicas tiene, qué problemas y necesidades son identificadas y cómo evoluciona el Distrito por medio de la construcción de indicadores multidimensionales y comparados con la Ciudad de Madrid y cuando ha sido posible, porque la información disponible así lo ha permitido, intradistritalmente. La referencia y unidad de análisis es el conjunto del Distrito lo que permite determinar si se encuentra-o no- en la media de estándares del conjunto de la Ciudad de Madrid.

El estudio de necesidades sociales que se presenta tiene un cuádruple carácter:

→Un carácter descriptivo para ofrecer datos sobre la población del Distrito, sobre su situación, estado, caracterologías, en sus doce dimensiones:

DATOS QUE IDENTIFICAN NECESIDADES SOCIALES

1. Demografía.
2. Viviendas, hogares y familias.
3. Educación.
4. Empleo y desempleo.
5. Vulnerabilidad, pobreza, exclusión social.
6. Medioambiente y Movilidad.
7. Seguridad y emergencias.

[1] A partir de ahí, si se quiere continuar investigando en cada una de las dimensiones analizadas, estas requerirían de estudios ad hoc, específicos.

8. Cultura, deporte, ocio.
9. Participación Ciudadana.

RESPUESTA A LAS NECESIDADES SOCIALES

10. Los recursos, servicios, programas de los Servicios Sociales, para la infancia, juventud, familias, mayores, adiciones, personas con discapacidades, violencia de género...

LA POSICIÓN DEL DISTRITO DE LATINA SOBRE LA CIUDAD DE MADRID

11. Análisis territorializado de los barrios
12. Posición de La Latina respecto de la Ciudad de Madrid.

ANEXO

Los presupuestos

→Un carácter analítico, orienta cómo es y cuáles son los principales problemas del Distrito, pero también analiza los recursos sociales que se ponen en marcha en el Distrito de Latina para dar respuesta a las necesidades sociales.

→Un carácter exploratorio referido a problemas, necesidades y demandas a partir de las opiniones extraídas de las personas consultadas.

→Un carácter aplicado, para que la Junta Municipal de Distrito de Latina que ha financiado el diagnóstico[2], pueda encontrar información que le ayude a tomar decisiones.

Objetivo del Diagnóstico Social que se presenta.

El OBJETIVO FINALISTA es aportar información para orientar futuras decisiones sobre intervenciones sociales en el Distrito de Latina, tendentes a equilibrar las desigualdades sociales detectadas.

Este estudio debe entenderse como una herramienta de trabajo, a la vez que examina la realidad, sirve de evaluación sobre los recursos sociales y constituye una base sólida para la toma de decisiones.

El Diagnóstico Social: estudio sobre las necesidades sociales del Distrito de Latina, ofrece una visión de conjunto del Distrito en todas las dimensiones analizadas. El amplio campo de investigación sociológica es el resultado del análisis detallado y comparativo de la información actualizada y disponible que acaban configurando un extenso repertorio de variables socioeconómicas y socioeconómicas organizadas en sistemas de indicadores temáticos sobre el Distrito. Al mismo tiempo, se conoce lo que las personas informantes relatan sobre el Distrito.

[2] Coste del estudio: 14.500 euros + IVA)

El interés principal del Diagnostico reside en conocer es *cómo evoluciona, cómo es* y *cómo está* el Distrito de Latina a partir de una serie de indicadores multidimensionales que permitan conocer su situación general dentro de un contexto sociológico y complementarlo con las voces de las personas consultadas. De este modo, hasta donde la información lo ha permitido:

El OBJETIVO GENERAL es conocer las caracterologías sociales del Distrito de Latina, sus barrios y secciones censales, que permitan identificar las desigualdades, diferenciales o desequilibrios existentes.

El OBJETIVO ESPECÍFICO es identificar las principales necesidades y demandas del Distrito de Latina.

2.-METODOLOGÍA GENERAL

La metodología general del Estudio se basa en la TRIANGULACIÓN METODOLÓGICA.

Supone el criterio más validado basado en la contrastación de los resultados tomando diversas fuentes de información, que se hace operativa combinando la metodología cuantitativa y la cualitativa. Ambos métodos analíticos producen socialmente información que permiten ajustar las distintas aproximaciones a los fenómenos investigados. Son técnicas para codificar y analizar los datos; las técnicas cuantitativas producen información vinculada con las fuentes secundarias a partir de técnicas estadísticas y las cuantitativas producen información relacionada con las fuentes primarias a partir de técnicas de encuesta, observación participante, entrevistas protocolizadas y dinámicas grupales.

La metodología cuantitativa es un enfoque objetivo basado en criterios determinados exógenamente, como la educación, el desempleo, el acceso a recursos y servicios sociales, etc. Hace posible que la situación del Distrito sea identificada realizando un enfoque descriptivo de la realidad, evaluando los recursos sociales y proponiendo material empírico para la explicación de los fenómenos sociales. Su criterio de validez se apoya, sobre todo, en la estadística.

Por otra parte, la metodología cualitativa es un enfoque subjetivo e interpretativo mediante consulta a informantes clave que se define como "el sentimiento que una persona tiene acerca de un tema en concreto" y la descripción la hace, por tanto, la persona informada y participativa sobre lo que pasa o cree que pasa en su Distrito y en sus barrios.

Tanto en la *Primera Parte: lo que dicen los datos sobre el Distrito*, como en la *Segunda Parte, lo que dicen las personas consultadas sobre el Distrito*, se describe con detalle la Metodología empleada en cada caso.

El estudio se desarrolla por medio de 577 páginas y se estructura en dos partes diferenciadas con sus correspondientes capítulos y apartados: la que aportan las fuentes secundarias (descripción del Distrito) y administrativas (evaluación de recursos sociales) y la que aportan las fuentes primarias (necesidades y demandas y valoraciones). Siendo el modelo de investigación, el siguiente:

Modelo del proceso de investigación efectuado

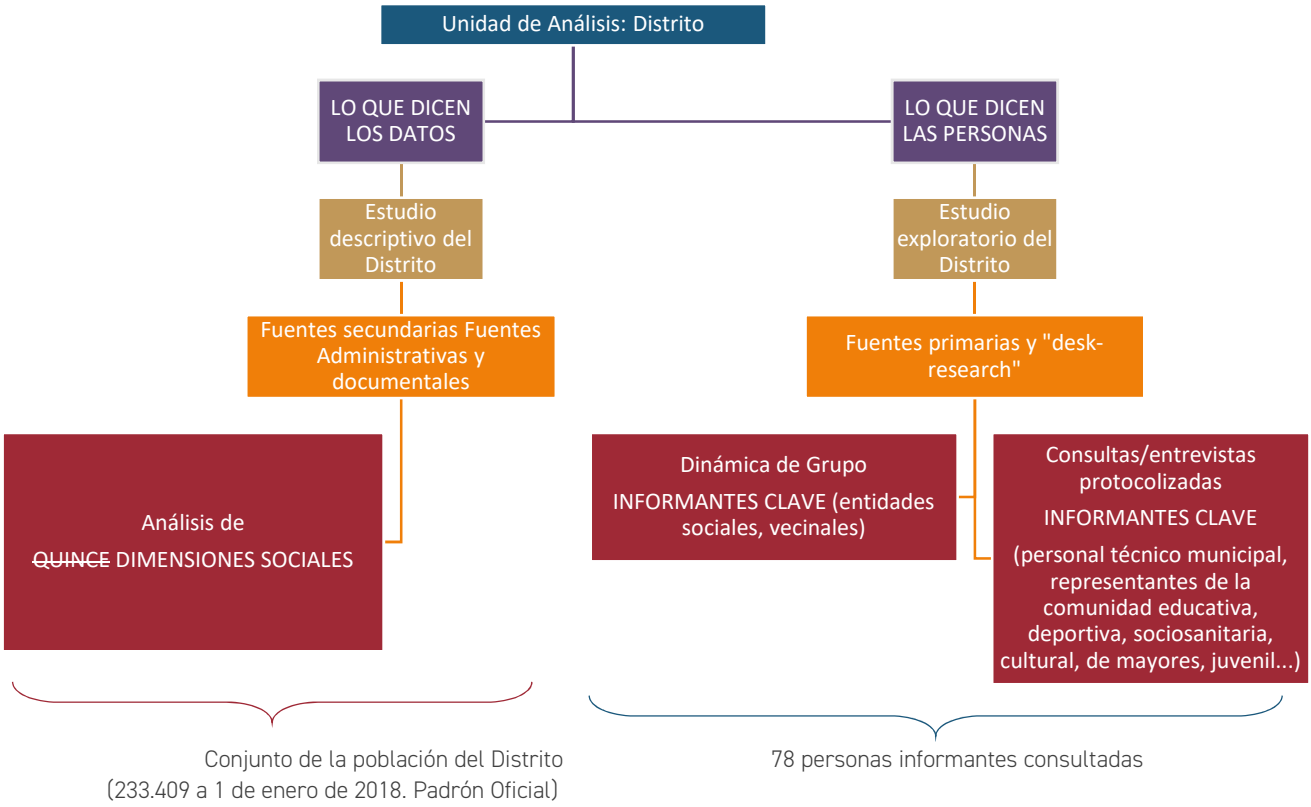

Síntesis metodológica

●Metodología cuantitativa: Fuentes secundarias: Búsqueda, selección, elaboración y/o reelaboración, construcción de indicadores, tablas e histogramas, de fuentes secundarias, procedentes de servidores estadísticos del Ayuntamiento de Madrid, Comunidad de Madrid e Instituto Nacional de Estadística.	Las fuentes secundarias, constituyen la base principal para elaborar cualquier diagnóstico social descriptivo, son el material empírico más importante y la herramienta clave de cualquier diagnóstico. Son las fuentes centrales del proceso. Sitúan el Marco general y contextualizan y ayudan a comprender mejor las realidades, así como identificar las variables que le afectan, a partir de las cuales se pueden complementar con otras fuentes.
●Metodología cuantitativa: Fuentes administrativas: Construcción de indicadores, tablas e histogramas, a partir de fuentes administrativas consultadas y analizadas procedentes de datos generados por la Junta Municipal del Distrito.	Se analizan y se crean tablas e histogramas a partir de los datos elaborados por la propia Administración para el desempeño de sus atribuciones o para el seguimiento de sus intervenciones. Estas fuentes son útiles ya que sirven para sustituir parcialmente datos de las encuestas, si se recogen de manera sistemática. Sirve a su vez para conocer y evaluar los recursos sociales implementados.
●Metodología cualitativa: Técnica: "Focus group" (grupo focale) Análisis de fuentes primarias por medio de dinámicas de grupo y entrevistas/consultas protocolizadas (informantes clave de la comunidad), redacción y construcción de indicadores, tablas e histogramas.	Se analizan percepciones deseos valoraciones, demandas y opinión sobre el estado del Distrito. Identifican los problemas del Distrito y aportan las necesidades identificados. Es información de "primera mano" que provee un testimonio sobre el tema de investigación: las necesidades carenciales que más preocupan a residentes en Latina.
●Metodología cuantitativa: Técnica: "Desk research" (estudio de gabinete) se aporta algunos datos cuantitativos procedentes de fuentes secundarias para que acompañen las valoraciones de las personas informantes.	Complementan la información cualitativa, sobre la parte (informantes), aportando algunos datos cuantitativos, sobre el todo (conjunto de la población).
● "Desk analysis". Análisis documental de estudios, artículos e Informes pertinentes, propios y externos. Fuentes primarias.	Localización de estudios, investigaciones, referencias propias y externas que aportan el tejido necesario para complementar las dimensiones analizadas. Es información propia obtenida por la lectura y estudio de artículos científicos, monografías, tesis, libros o artículos de revistas especializadas originales, no interpretados.
●LO QUE DICEN LOS DATOS SOBRE EL DISTRITO. Se analiza al conjunto de personas residentes en el Distrito, en sus distintas dimensiones, para identificar "brechas" de desigualdad que anuncian necesidades sociales carenciales.	N= Conjunto de personas residentes en el Distrito y conjunto de hogares del Distrito, para los años analizados.
●LO QUE DICEN LAS PERSONAS SOBRE EL DISTRITO. Se analiza lo que algunas personas seleccionadas, informantes, dicen sobre el Distrito y sus necesidades.	N=Unidad de análisis: persona participante.

A partir de aquí, los datos analizados se convierten en información →→→

3.-LAS NECESIDADES SOCIALES

Cuando hablamos de necesidades sociales, de su detección y estudio, en primer lugar, se ha de describir, por tanto, conocer, las dinámicas sociales del territorio en sus distintas dimensiones: demografía, vivienda, hogares, empleo, servicios y relaciones sociales...A partir de su análisis la información derivada dará cuenta de qué necesidades tiene la población de un territorio. En segundo lugar, ha de entenderse que las necesidades son un constructo[3] que van de la mano de los estándares de calidad de vida que, en cada sociedad, se promueven. Para detectar donde puede haber necesidades sociales referidas a recursos, equipamientos, programas de apoyo, ayudas para la ciudadanía especialmente vulnerable, es preciso describir a la población que reside en el territorio, al hacerlo, se visibilizan diferenciales sociales y de género que indican qué tipo de personas necesitan algún tipo de recurso y si los recursos existentes pueden dar cobertura a la demanda. Sin embargo, las necesidades sociales son más amplias, tienen que ver también con la autorrealización personal, con las capacidades para participar en la comunidad, con las oportunidades y con los derechos. Sin embargo, hay necesidades en las que hay amplia coincidencia[4], al ser "comunes" en los territorios y a las personas, como las relacionadas con la satisfacción de las necesidades básicas o de "supervivencia" (alimentación, descanso, trabajo...) mientras que, lo que cambia, a través del tiempo y de las culturas, es la manera o los medios utilizados para la satisfacción de estas, es decir, los modos de satisfacción de las necesidades son muy diferentes y específicos de cada cultura. Por ello, para Maslow las necesidades son elementos inherentes a la propia especie humana y su satisfacción "deben ser concebidas como derechos humanos"[5] Distintas teorías, como la de desarrollo a escala humana[6], apuntan en esta dirección, si las sociedades no satisfacen las necesidades relacionadas no con la mejora en la calidad de vida, sino simplemente con la vida (vivienda, empleo, educación salud...) hay derechos fundamentales [7] que se ven quebrados. Es una cuestión problematizada y compleja, pues las necesidades sociales que deben positivarse en forma de derechos fundamentales requieren intervenciones concretas y políticas activas que

[3] Por ejemplo, en el caso de las necesidades vinculadas al consumo, las sociedades europeas tienden a producir más bienes que los socialmente necesarios, donde lo que importa es producir la "necesidad" de nuevos bienes, generando desvaloración de lo que ya se tiene, debido a la continua sustitución de un producto o modelo por otro nuevo.
[4] Para Maslow, Galtung. Wirak, BradshawVasasky, Ander-Egg, Agnes Heller , Doyal y Gough, Marcuse ....
[5] Abraham Maslow (1908- 1970) Véase Motivación y personalidad (1954), El hombre autorrealizado (Toward a Psychology of Being) o La personalidad creadora, Kairos 1983.
[6] Desarrollo a escala humana: conceptos, aplicaciones y algunas reflexiones. Manfred A. Max-Neef, Antonio Elizalde, Martín Hopenhayn, Icaria Editorial, 1994.
[7] Por ejemplo, los recogidos en el artículo 25.1 Declaración de los Derechos Humanos, o Artículo 11 del Pacto Internacional de Derecho Económicos, Sociales y Culturales o los recogidos en el Título I. De los derechos y deberes fundamentales, de la Constitución española de 1978.

evidencian la existencia de sistemas públicos de protección social, desde servicios sociales hasta los sociosanitarios y educativos, pasando por la seguridad social que no siempre son vistos como ejes centrales para el desarrollo social[8] de una comunidad.

El debate en torno a las necesidades sociales ha estado circulando sobre el eje de si las necesidades son objetivas o subjetivas. Sin embargo, lo que hay que diferenciar no es tanto la objetividad o subjetividad de las mismas, pues estas dependen de multitud de factores: desde ,en efecto, una percepción subjetiva hasta las características objetivas sociodemográficas, ambientales, socioeconómicas de un territorio, sino si las necesidades son observables con consecuencias en la ciudadanía, empíricamente contrastadas y verificables (por ejemplo, necesidad de empleo en poblaciones tasas absolutas de paro elevadas) o por el contrario sin son necesidades "creadas", aquellas que no hacen la vida más fácil o no hacen realmente "falta" pero sobre las que las sociedades actuales recrean una constante necesidad[9] entre su población.

Es por ello por lo que existen distintas categorizaciones de las necesidades sociales:

Galtung (1972)[10] clasificó las necesidades en 4 tipos:

- Necesidades de seguridad (individual y colectiva).
- Necesidades de bienestar (fisiológico, ecológico y sociocultural).
- Necesidades de libertad (de movilidad política, jurídica, de trabajo y de libre elección).
- Necesidades de identidad (en relación con una misma/o, con la naturaleza, los animales, con la sociedad).

Ander-Egg (1984) las categorizó en 6 tipos de necesidades:

- Necesidades físicas u orgánicas: derivadas de nuestra su condición biológica como comer, refugiarse...

[8] Un sistema de protección social se define como un conjunto específico de normas, que, apoyadas por una o varias unidades institucionales, rigen el suministro de prestaciones sociales y su financiación. En ocasiones en términos económicos en vez de ser vistos como "inversión" son vistos como "gasto", planteando la duda de donde está el límite de las necesidades que la sociedad debe esforzarse en cubrir.

[9] Por ejemplo, la satisfacción de necesidades por medio de consumo de objetos, y la obsolescencia programada de los mismos, hace que cada poco tiempo "necesitemos" nuevos instrumentos, electrodomésticos, herramientas, móviles de última generación, o cápsulas de aluminio (no biodegradables) para hacer café. Se vinculan en muchos casos, con la adquisición de un status social concreto, es decir, las necesidades de autorrealización pasan por la adquisición y visibilización de bienes de consumo (no necesariamente de bienestar). Bienes que no toda la población alcanza, pero que "desea" y eso genera una "insatisfacción social" recreada pero permanente inducidas por lo mercantil-publicitario (Marcuse, 1972)

[10] Galtung, J. (1980), 'Ihe Basic Neecis Approach", en Lederer, K. El Al. <Eda.)

- Necesidades económicas: referidas a los procesos de producción y consumo. Muy ligadas al nivel productivo de la vida humana.
- Necesidades sociales: referidas a las relaciones sociales (necesidad de participación, afectos, amistades, familias...)
- Necesidades culturales: se relacionan con los procesos de autorrealización y expresión creativa, necesidades de desarrollo personal, conocimiento, de creación artística y de actividades de ocio, lúdicas.
- Necesidades políticas: se refieren a la necesidad de inserción e integración de las personas en la vida ciudadana en general y en sus instituciones en particular (participación social comunitaria)
- Necesidades espirituales: buscan dar sentido, significación y profundización a la vida en relación con la trascendencia.

Para Doyal y Gough (1988)[11] las necesidades sociales no son ni motivaciones ni impulsos, sino objetivos. Para estos autores las necesidades sociales son universales, y como se ha mencionado anteriormente, lo que cambia es la forma de resolverlas, en cada sociedad. Para ambos, sin el reconocimiento de las necesidades como objetivos a satisfacer, se justificaría su carencia sobre la base de las diferencias culturales, es decir, situaciones de privación objetiva quedarían justificadas sobre la base de las diferencias económicas (relativismo económico) y culturales (relativismo cultural). Así categorizan las necesidades en 2 tipos:

- Necesidades básicas: las que cubren las condiciones previas universalizables para la participación social y la salud física y autonomía personal.
- Necesidades intermedias de supervivencia son las que se cubren con una alimentación adecuada, con la vivienda, con la seguridad y con un entorno físico y ambientalmente sano.

Para Agnes Heller (1996)[12] "el ser humano no ha de ser un mero medio para otro ser humano". Para ella, todas las necesidades han de ser reconocidas y satisfechas, pues en cuanto que son sentidas por los seres humanos son necesidades reales con la excepción de aquellas cuya satisfacción haga del ser humano un mero medio para otro ser humano y ella las categoriza en un único tipo: las necesidades radicales[13]

[11] Teoría de las necesidades humanas. A Theory of Human Need, de Len Doyal y Ian Gough (MacMillan, Londres, 1991
[12] La Satisfaccion De Las Necesidades Radicales. Libros Sin Fronteras Inventory (1 de febrero de 1991)
[13] Necesidades de trascendencia de un modelo de sociedad basado en la desigualdad de unos/as sobre otros/as hacia otro más equitativo.

Bradshaw (1972) clasificó las necesidades en 4 tipos:

- Necesidad normativa, se relaciona con las normas deseables u óptimas para el funcionamiento de una comunidad.
  Por ejemplo: necesidad de crear ordenanzas reguladoras, órdenes de protección etc.

- Necesidad sentida, se refiere a la percepción de la población sobre sus problemas o los servicios que desean.
  Por ejemplo: necesidad de escuchar y conocer las demandas de una población.

- Necesidad expresada, equivale a la demanda de servicios o prestaciones.
  Por ejemplo: necesidad de poner en marcha recursos educativos y servicios sociales.

- Necesidad comparativa, es la necesidad que un grupo debería tener con respecto a otro grupo que ya disfruta de un estándar socialmente aceptado de calidad de vida.
  Por ejemplo: necesidad de estudiar los problemas sociales para identificar a grupos sociales vulnerables.

En este sentido, las necesidades suelen estar relacionadas con las carencias[14], es decir, hay necesidad de normas, servicios, prestaciones, ayudas, actividades, recursos, equipamientos, campañas de concienciación, escuelas... cuando estas faltan. Son carencias no resueltas o insatisfechas en una comunidad, por ello las necesidades sociales se identifican con las "necesidades carenciales".

Las "necesidades carenciales" dificultan a grupos sociales y/o personas el disfrute de bienes y servicios que otros grupos sociales y/o personas ya disfrutan.

Las "necesidades carenciales" conectan con la conocida pirámide de Maslow (1943)[15], que establece una jerarquía por medio de las cuales se va alcanzando los niveles superiores de calidad de vida en la medida en que se avanza en bienestar social, pero se retrocede en dicha calidad cuando el nivel de bienestar de una población decrece.

[14] Falta o privación de algo, por ejemplo, alimentación, seguridad, ingresos, empleo...
[15] Recordamos las cinco categorías de necesidades son: básicas/de seguridad y protección/sociales/de estima/de autorrealización.

Las "necesidades carenciales" se muestran de dos maneras:

a) pueden ser objetivas, es decir, suponen la constatación objetiva de una carencia concreta de algo, por ejemplo, no tener calefacción en invierno,

b) o pueden estar motivadas por la "sensación de carencia", son las necesidades sentidas, por ejemplo, cuando teniendo calefacción, sentimos que el hogar no está suficientemente caliente.

"Las personas expresan las necesidades carenciales, por medio de deseos que se convierten en demandas".

Ahora bien, como afirman Oszlak y O'Donnel, "ninguna sociedad posee ni la capacidad ni los recursos para atender omnímodamente todas las necesidades y demandas de sus integrantes"[16]... solo algunas de ellas son problematizadas, en el sentido que están en condiciones de poder incorporarse a la agenda pública, porque han sido previamente consideradas o identificadas de manera recurrente como un problema a corregir. Como se ha señalado, las necesidades se expresan por medio de deseos. Los deseos son motivaciones para hacer, en la cual se busca la manera de satisfacer una necesidad, y en consecuencia de solucionar un problema. Los deseos, son las demandas. Todo deseo se convierte en demanda cuando, una vez reconocida una necesidad (necesito calefacción) y canalizada hacia un deseo (quiero un radiador) se concreta como problema (tengo frío) y traslada de manera específica a la sociedad (demanda de ayuda pública para disponer de calefacción)

Debe entenderse también que las distintas opiniones y valoraciones sobre una misma realidad hace posible que lo que para unas personas sea una gran necesidad para otras no lo sea, por ejemplo, para una población en desempleo, la principal necesidad será el acceso al empleo, pero para una población con empleo, la principal necesidad será que sea estable y esté bien remunerado. Es decir, la necesidad siempre implica algún juicio de valor: existe necesidad (carencia de algo) sólo con respecto a lo que se define como deseable (necesario) en cada momento. Esas cosmovisiones se deben no a un desencuentro respecto de las necesidades[17], todas las personas necesitan un empleo hoy en día para poder sobrevivir, sino a los satisfactores de las mismas. Un "satisfactor" es un bien material (un

[16] "Estado y Políticas Sociales" Oszlak y O'Donnel. Centro de Estudios de Estado y Sociedad (CEDES), Buenos Aires.

[17] Pues en realidad, las necesidades humanas son más o menos universales, lo que cambia es cómo las cubrimos (satisfacemos). Esas necesidades son: subsistencia (por ejemplo: salud, alimentación, trabajo, etc.).-protección (por ejemplo: cuidados y cuidar, autonomía, familia, etc.).-afecto (por ejemplo: amistad, respetar y ser respetado, espacios de encuentro, etc.).-entendimiento (por ejemplo: crítica, intuición, estudiar, probar cosas distintas, meditar, etc.).-participación (por ejemplo: proponer, decidir, dialogar, etc.).-Ocio (por ejemplo: humor, relajarse, divertirse, etc.).-creación (por ejemplo: pasión, voluntad, trabajo, tener ideas, etc.).-identificación (por ejemplo: diferencia, pertenecer a algo, valores, etc.).-libertad (por ejemplo: justicia, igualdad, fraternidad, sororidad, etc.).

recurso social, por ejemplo) o no (un abrazo, por ejemplo) que cubre necesidades[18]. Existe en este proceso un condicionamiento sociocultural y económico de los satisfactores[19]. Las necesidades y su satisfacción se ven influidas por las condiciones exteriores: cultura y socialización, y también por los condicionantes internos del individuo. Sin embargo, cuando las administraciones de las que dependen implementar los recursos sociales, satisfacen las necesidades básicas de la colectividad, las personas de ese territorio tienen más posibilidad de desarrollo personal, ya que si las "necesidades" de subsistencia y protección están cubiertas, las necesidades de "participación" "ocio" "creación" "identidad" "libertad" son potencia, es decir, las personas tienden a contribuir más en sus sociedades para que los "satisfactores sociales" puedan continuar llevándose a cabo. Es lo que se conoce como "desarrollo a escala humana"[20], sin embargo, la insatisfacción permanente de las necesidades trae consecuencias negativas las sociedades pues genera estados de malestar.

La propuesta adaptada de necesidades a partir de Manfred Max-Neef, Antonio Elizalde y Martín Hopenhayn abarcaría cuatro escenarios (ser, tener, hacer, estar) para la satisfacción de las distintas necesidades humanas.

NECESIDAD	SER (CARACTERÍSTICAS)	TENER (HERRAMIENTAS)	HACER (ACCIONES)	ESTAR (ESPACIOS)
SUBSISTENCIA	Alimentación, refugio, vestir, descansar, dormir...Salud física y mental	Sistemas de salud Comunidad, relaciones sociales	Empleo vivienda	
PROTECCIÓN	Autonomía cooperar, planificar, cuidar de, ayudar	Seguridad social, sistema de salud, trabajo, empleo, servicios sociales		Espacios urbanos seguros para todas /os. Entorno social sano.
AFECTO	Respeto mutuo, sentido del humor, generosidad, empatía...	Amistades, familia, relaciones positivas con personas, la naturaleza, los animales...	Cooperar, sororidad, compartir, cuidar de, expresar emociones	Intimidad, necesidad de espacios íntimos
ENTENDIMIENTO	Capacidad crítica, curiosidad, intuición,	Educación Cultura	comunidades sociales...	

[18] n satisfactor puede contribuir simultáneamente a la satisfacción de diversas necesidades; a la inversa, una necesidad puede requerir de diversos satisfactores para ser satisfecha

[19] "Los satisfactores de las necesidades sociales cobran aún mayor relevancia si el modelo social que los determina se caracteriza por la desigualdad social. Lo que necesito no depende del pensamiento o del funcionamiento de mi cerebro, sino de cómo es el mundo" (Manfred Max-Neef, Antonio Elizalde y Martín Hopenhayn)

[20] Es una propuesta de Max-Neef que "considera lo humano caracterizado por un sistema de necesidades (o potencialidades) y en el que la generación de sinergia tiene un rol clave" Parte de la idea de que el desarrollo debe referirse a las personas y no a los objetos (por ejemplo el PIB un indicador del crecimiento cuantitativo de los objetos producidos en ese país, que en un país aumente el PIB no quiere decir que aumente el nivel de vida de las personas, debido a que el desarrollo va mucho más y tienen que ver con el aumento en la calidad de vida referida a la cobertura en salud, educación, seguridad social , empleo, etc.) de esta manera pone el acento en que un territorio mejora, y prospera, si las personas que en él habitan, tienen satisfechas las necesidades básicas, las de subsistencia y protección. De igual forma sostienen que en la medida en que las necesidades comprometen, motivan y movilizan a las personas, son también potencialidad y, más aún, pueden llegar a ser recursos o a generar las personas sus propios recursos (autogestión) a pequeña escala (huertos urbanos etc.).

NECESIDAD	SER (CARACTERÍSTICAS)	TENER (HERRAMIENTAS)	HACER (ACCIONES)	ESTAR (ESPACIOS)
	saber, leer, comprender...	Escuelas, familias, universidades, Analizar, estudiar, meditar, investigar...		
PARTICIPACIÓN	Receptividad, tiempo, sentido del humor...	Responsabilidades, deberes, trabajo, derechos	Cooperar, disentir, expresar opiniones. Respetar Conciliar	Asociaciones, agrupaciones, entidades sociales...
OCIO	Imaginación, tranquilidad, espontaneidad Creatividad, relajación, diversión...	Juegos, fiestas, paz mental, calma.	Tiempo personal	espacios íntimos, espacios sociales, sitios para estar solo/a, sitios para compartir
CREACIÓN	Imaginación, inventiva, curiosidad...	Capacidades, habilidades, trabajo, técnicas...	Inventar, construir, diseñar, trabajar, componer, interpretar...	Espacios para la expresión
IDENTIDAD	Sentido de pertenencia, estima, consistencia,	empoderamiento	Integración social	
LIBERTAD	Tolerancia, respeto, diversidad	Derechos, igualdad de oportunidades, garantías	Autonomía, *mente abierta,*	Libres de violencias Igualdad

Para poder, por tanto, identificar las necesidades han de utilizarse indicadores sociales. Estos pueden ser objetivos referidos a datos hechos o estados concretos que pueden ser observados y verificados por cualquier persona que los consulte y /o subjetivos referidos a opiniones, valoraciones relatos o descripciones de las personas implicadas desde la su propia percepción del mundo. Son complementarios porque dan respuesta a la multidimensionalidad de la realidad social.

Por lo tanto, la utilidad de la información que a continuación se expone en este diagnóstico social sobre las necesidades social del Distrito de Latina cumple los siguientes objetivos:

- Refleja problemas sociales, es decir escribe la realidad del Distrito por medio de la cual se observan las carencias, los diferenciales sociales.
- Facilita la comparación, ya que ofrece análisis longitudinales y transversales que permiten conocer cómo está interdistritalmente el Distrito de Latina respecto de la Ciudad de Madrid e intradistritalmente, los barrios.
- Es una información útil para predecir tendencias sociales futuras.
- Facilita la planificación de políticas públicas.

PRIMERA PARTE

Lo que dicen los datos sobre el Distrito

«Los datos no sólo aportan información,
no sólo permiten analizar y contextualizar los problemas sociales,
o las características de los territorios o interpretar una realidad:
los datos abren caminos»
Albelia Consultora2004.

1.- Introducción

Como se ha señalado, este Estudio se realiza desde dos planteamientos: lo que dicen los datos disponibles sobre el Distrito de Latina (Primera Parte) y los que dicen las personas sobre la situación del Distrito (Segunda parte) en materia de necesidades sociales.

Esta Primera Parte se corresponde con el primer modelo de investigación, los datos. Se trata de un análisis fundamentalmente descriptivo que ofrece la visión de contexto necesaria para establecer el marco sociológico general sobre las principales características y situaciones comparadas del Distrito de Latina con la Ciudad de Madrid. Es el Distrito, como se menciona en la Metodología, la unidad de análisis.

Esta Primera Parte presenta los resultados sistematizados de la explotación realizada de toda la información estadísticamente disponible y actualizada sobre el Distrito de Latina. Así, tiene un enfoque descriptivo dentro de un marco general contextual producido mediante metodología cuantitativa.

El análisis efectuado, permite indagar sobre distintos aspectos del contexto social en el que se encuentra el Distrito de Latina, identificando diferenciales y brechas de desigualdad, por lo tanto, permite conocer el "Estado del Distrito"

Como se señaló anteriormente un diagnóstico social es un estudio metódico por medio el cual se sistematizan datos e información sobre la realidad de un territorio. Permite indagar sobre distintos aspectos del contexto social en el que se encuentra el Distrito de Latina, por lo tanto, permite conocer el "Estado del Distrito" a través del análisis de los perfiles sociodemográficos, sociofamiliares, socioeconómicos, etc., así como conocer otros aspectos asociados a ellos, desde las dinámicas de población, de empleo y desempleo, las condiciones de vida, las situaciones de pobreza y riesgos de exclusión social, procesos de feminización, las actividades, servicios, evaluación y opinión sobre los recursos y equipamientos del distrito orientados a satisfacer las necesidades sociales de sus residentes, así como averiguar las

necesidades y demandas principales del distrito. Para realizar un diagnóstico social hay que realizar una investigación social previa, que es la que contiene este documento.

Toda investigación es un proceso reflexivo y sistemático de recogida y análisis de información que permite conocer cómo está el fenómeno que se quiere estudiar y al mismo tiempo abre nuevas puertas a nuevos conocimientos. Por lo tanto, los datos, abren caminos.

Conocer las realidades sobre las cuales se interviene públicamente es una condición previa a la hora de diseñar o rediseñar las intervenciones públicas. Por lo tanto, investigar se convierte en una herramienta de gestión.

Conocer las realidades sobre las cuales se interviene públicamente es una condición previa a la hora de diseñar o rediseñar las intervenciones públicas. Investigar se convierte en una herramienta de gestión. La información es la materia prima de la toma de decisión.

Toda investigación abre puertas a nuevos conocimientos.

Como se ha señalado los principales rasgos del Distrito de Latina hacen conveniente profundizar en las fuentes existentes para conocer sus dinámicas sociales, demográficas, económicas, educativas, sanitarias, ambientales, etc. Se ha podido observar que en algunas de las variables el Distrito tiene componentes singulares y en otras se aproxima a la media municipal.

Esta Primera Parte del Diagnóstico Social analiza tanto:

- LO QUE DICEN LOS DATOS SOBRE LAS PERSONAS DEL DISTRITO, es decir, estudia las dinámicas asociadas a las personas (por ejemplo, el empleo, el nivel de estudios, el acceso a los Servicios Sociales, etc.), diferenciadas, cuando la información lo ha permitido, por sexo, edad, etc.; y, en segundo lugar,

- como LO QUE DICEN LOS DATOS SOBRE LA SOCIEDAD EN SU CONJUNTO las dinámicas asociadas a la sociedad del Distrito en su conjunto (por ejemplo, las estructuras demográficas, sectoriales, de renta, los equipamientos, los hogares, la vivienda etc.), y, cuando la información lo ha permitido, por barrios y secciones censales en formato de tabla comparada[21].

[21] La unidad de análisis es el Distrito. Permite saber cómo está el Distrito con respecto al conjunto de la Ciudad de Madrid. Como se ha señalado este estudio permite saber el "Estado del Distrito". La información por barrios es un complemento más al análisis efectuado; ahora bien, no siempre ha sido posible diferenciar por barrios, debido a que la estadística es limitada, igual que para las secciones censales. Latina tiene 200 secciones censales, investigación que requeriría de más recursos económicos y temporales. Sin embargo, se ha realizado una minuciosa e importante indagación, dada la limitación de datos existentes a nivel infra municipal, sobre los principales sindicadores sociales de cada sección censal, que s e presenta en forma de tabla comparada.

2.- Metodología de la primera parte

La metodología cuantitativa, que ofrece una visión de contexto de validez externa, ya que lo que se analiza es generalizable a y de toda la población del Distrito.

Como se ha señalado anteriormente, la metodología cuantitativa es un enfoque objetivo basado en criterios determinados exógenamente, como la educación, el desempleo, el acceso a recursos y servicios sociales, etc. Hace posible que la situación del Distrito sea identificada realizando un enfoque descriptivo de la realidad y proponiendo material empírico para la explicación de los fenómenos sociales. Su criterio de validez se apoya, sobre todo, en la estadística.

La Primera parte, que aquí se presenta y su aproximación descriptiva, utiliza la metodología cuantitativa, que ofrece una visión de contexto de validez externa, ya que lo que se analiza es generalizable a la población, una vez definido el Distrito como unidad de análisis, y utilizando fuentes de información que se exponen seguidamente.

2.1. Fuentes de Información

El Diagnóstico Social efectuado, referido a esta Primera Parte, lo que dicen los datos sobre el Distrito, realiza una explotación de las siguientes fuentes:

→FUENTES SECUNDARIAS. Para ello se procede a la actualización, localización, reelaboración, organización, tabulación, explotación, análisis y construcción de indicadores estructurales, coyunturales y de evolución que son de interés para los objetivos de la investigación. La información es ofrecida por los servidores institucionales, públicos y publicados de información estadística que las proporcionan con un nivel de detalle distrital, procediendo a su análisis descriptivo; además, al estar basada en el manejo de fuentes secundarias, se refiere siempre a los últimos datos publicados disponibles.

La información explotada y analizada procede fundamentalmente de las Áreas de Información Estadística que ofrece la web municipal del Ayuntamiento de Madrid, siempre con una explotación que permita una aproximación territorial, y de datos específicos de registros administrativos de las distintas Áreas de la Junta Municipal del Distrito de Latina Otras Instituciones públicas que ofrecen datos estadísticos de carácter sociodemográfico y socioeconómico que pueden ser explotadas en un nivel distrital como la información procedente del Censo de Población y viviendas (2011) del Instituto Nacional de Estadística (INE), y otras más generales como,

por ejemplo, la ofrecida por el servidor estadístico del Instituto de Estadística de la Comunidad de Madrid entre otras.

→FUENTES ADMINISTRATIVAS. Análisis de documentos administrativos como Memorias de Actividades, informes de gestión, documentos referidos a equipamientos y recursos estables etc., con datos generados por el personal técnico y profesionales de la propia Junta Municipal del Distrito de Latina. Para ello se procede a su análisis documental y la construcción de indicadores. Entre esta información destacan las siguientes: Memoria de la DG Comercio y Emprendimiento (2017), Memoria de la DG Familia, Infancia, Educación y Juventud (2015-2017), Memoria de la DG Igualdad entre Mujeres y Hombres (2016), Memoria de la DG Integración Comunitaria y Emergencia Social, Memoria de la DG Personas Mayores y Servicios Sociales (2015-2017), Memoria del Área Gobierno Equidad de la Secretaría Técnica (2017-2018), Memoria del Departamento de Consumo (2016-2017), Memoria del Departamento de Educación del Programa de Actividades Educativas Complementarias (2017-2018), Memoria del Departamento de Sanidad (2016-2017), Memoria del Departamento de Sugerencias y Reclamaciones (2016-2017), datos adelantados de los Servicios Sociales (2018), de los Centros Culturales de Latina (2018), Memoria anual de Madrid Salud, Memoria del programa de seguridad Vial de la Policía Municipal y datos adelantados de la Policía Municipal (2017-2018), de la Secretaría Técnica (2018), Memoria técnica del Programa de Planes de barrio (2016-2017) y del Área de Equidad (2018). También incluyen fuentes procedentes de estudios del propio Ayuntamiento como el "Informe para para la elaboración del índice de vulnerabilidad territorial de barrios y distritos de Madrid" (2018), el "Estudio sobre necesidades sociales en la ciudad de Madrid.2016" (Área de Gobierno de Equidad, Derechos Sociales y Empleo), la "Encuesta de Calidad de Vida y Satisfacción con los Servicios Públicos de la Ciudad de Madrid" (2012-2017) del Servicio de Evaluación Subdirección General de Calidad y Evaluación, datos abiertos de la Dirección General de Transparencia y Atención a la Ciudadanía, entre otras instituciones del tercer sector que trabajan con la Administración Pública.[22].

[22] También incluyen fuentes procedentes de estudios del propio Ayuntamiento "Estudio sobre necesidades sociales en la ciudad de Madrid. Año 2016. Área de gobierno de Equidad, Derechos Sociales y Empleo, la " Encuesta de Calidad de Vida y Satisfacción con los Servicios Públicos de la Ciudad de Madrid (ECSP 2012-2017) del Servicio de Evaluación Subdirección General de Calidad y Evaluación Dirección General de Transparencia y Atención a la Ciudadanía, o de otras instituciones como Asociaciones, Fundaciones o Entidades del Tercer Sector.

2.2. Los indicadores

Los indicadores son parámetros numéricos, estadísticos, que a partir de las fuentes de información oficiales disponibles, previamente definidas y organizadas, permiten conocer una determinada característica social o administrativa, ya sea el desempleo, la pobreza o las valoraciones a los recursos, y así establecer prioridades y tomar decisiones. Permiten pasar del dato a la información.

Este Diagnóstico ofrece todo un sistema de indicadores, en la medida en que aporta más de 100 tablas de información sobre el Distrito.

Los indicadores se pueden recoger directamente, como en el caso de la cuenta del número de personas, número de atenciones, etc. o de forma indirecta, cuando el hecho a evaluar no puede ser medido de forma directa, entonces se establece una relación entre la cantidad y la frecuencia o se necesita estandarizar un determinado fenómeno social.

Del mismo modo, un sistema de indicadores es un conjunto ordenado y sistematizado de indicadores que permiten dimensionar, establecer y medir objetivamente un determinado conjunto de fenómenos sociales relacionados y su evolución en el tiempo.

2.3. Tratamiento y análisis de la información

Para el análisis de la información hay que tener en cuenta algunas consideraciones previas acerca de la disponibilidad y temporalidad de la información, los análisis longitudinal y transversal, la comparación territorializada, los datos de coyuntura y de estructura, la perspectiva de género y la presentación de la información.

- UNIDAD DE ANÁLISIS. Como se ha señalado con anterioridad, la unidad de análisis es el Distrito. La exploración se refiere al conjunto del Distrito de Latina que es tomada como la referencia clave en la investigación. No obstante, cuando se dispone de información para los barrios y secciones, se ofrece la información diferenciada para cada barrio.

- DISPONIBILIDAD DE LA INFORMACIÓN. La disponibilidad de la información es clave en este tipo de estudios basados en la explotación de las fuentes secundarias y administrativas.

Para ello se han utilizado toda la última información pública, publicada y actualizada para un nivel de exploración del Distrito de Latina. La dificultad añadida es la escasa producción de datos para los barrios y sus secciones censales, en todas las dimensiones de análisis.

●TEMPORALIDAD. Toda la información se refiere al último año documentado[23]. Una gran parte de la información se encuentra disponible para el año 2018 y 2019 (aquella que tiene una explotación mensual como la derivada del Padrón municipal de habitantes o las oficinas de empleo) y otra se encuentra actualizada para el año 2016 y 2017 (en general, la referida a datos más específicos o que dependen de encuestas de satisfacción o de calidad, o que provienen las Memorias o los documentos generados en las distintas Áreas municipales)[24] y otra procede de los últimos Censos y Encuestas que se efectúan con periodicidad no anual, que en general refieren datos de carácter estructural.

●LONGITUDINAL Y TRANSVERSAL. En cuanto al tratamiento de la información, se establecen análisis transversales (análisis sincrónico, mediante comparaciones fijas territorializadas) y longitudinales (análisis diacrónico, evolución en el tiempo, permite establecer indicadores de evolución)[25].

●COMPARACIÓN TERRITORIALIZADA. La información del Distrito de Latina se compara con sus referentes geográficos y sociales más próximos, fundamentalmente la Ciudad de Madrid, aunque también de la Comunidad de Madrid y España cuando se establecen inferencias relacionadas con el nivel y las condiciones de vida. También se realizan análisis para cada barrio, cuando estas son posibles, y, finalmente, en comparación con otros Distritos madrileños.

[23] En función de la variable de Estudio el último dato publicado puede variar ya que las estadísticas se alimentan con diferente grado de periodicidad. Así, las hay más estructurales, que no alteran resultados, y que proceden de Censos o encuestas no periódicas anuales, como los hogares y las viviendas, y otros datos coyunturales, actualizados año a año, como demográficos o de empleo. En este Estudio los datos aportados se refieren siempre a los últimos datos más actualizados disponibles. No siempre y no todas las fuentes desagregan por sexo. Si no aparece, es porque la fuente original no contempló esta desagregación.

[24] Obviamente las Memorias de actividades de las distintas Áreas no se encuentran cerradas para el año 2017, puesto que el Estudio se ha llevado a cabo en el último trimestre de 2017.

[25] Al tratarse de un análisis cuantitativo, los análisis longitudinales de cambio se relacionan con los *Estudios de series temporales*, en el que se investiga una variable a través de una unidad de análisis temporal (años) y no específicamente a otros análisis como los *Estudios de Panel* en los que la unidad de análisis es una muestra única de individuos medidos en diferentes momentos de tiempo (años) o la *sucesión de Estudios transversales* en los que la unidad de análisis son muestras de diferentes individuos en el tiempo (años).

●DATOS DE COYUNTURA Y DE ESTRUCTURA. Se presentan tanto dos datos de coyuntura, que son aquellos que pueden cambiar más rápidamente, en general relacionadas con variables de mayor disponibilidad de datos como población, desempleo, etc. y datos de estructura, que son aquellos que tardan algo más tiempo en ser modificados, por ejemplo las infraestructuras, o las composiciones familiares, educativas, sectoriales, de renta, etc.; en este caso no importa tanto que la información se refiera a un año o al inmediatamente anterior sino lo que interesa es comparara las estructuras en un periodo largo de tiempo.

●PERSPECTIVA DE GÉNERO. Los datos referidos a las personas se presentan desagregados por sexo siempre que sea posible[26] y sean de interés por sus resultados con la finalidad de aportar también un análisis comparativo de la situación diferencial de las mujeres y hombres en el Distrito. El análisis de género de los datos viene determinado por la persistencia de *las brechas de género*. De este modo, la variable sexo está presente de manera transversal.

●PRESENTACIÓN DE LA INFORMACIÓN. Se utilizan tablas de datos para destacar aquellos datos relevantes y facilitar la detección rápida y la consulta detallada de la información. Las tablas permiten recoger toda la información disponible, fundamental para poder realizar un diagnóstico específico de cada Área social; también sirven como sistema de indicadores para el distrito de Latina como se ha señalado anteriormente, lo que permitirá continuar implementando los mismos conforme se vayan actualizando. Esta es una de las fortalezas de esta investigación, proporcionar sistematizada información sobre el Distrito.

Los gráficos favorecen la visualización de determinados datos específicos relacionados con la estructura de edad de la población o las relaciones entre determinadas variables que se presentan correlacionadas, por lo que serán utilizadas fundamentalmente para la comparación intra e interdistrital.

[26] No siempre y no todas las fuentes están desagregadas por sexo.

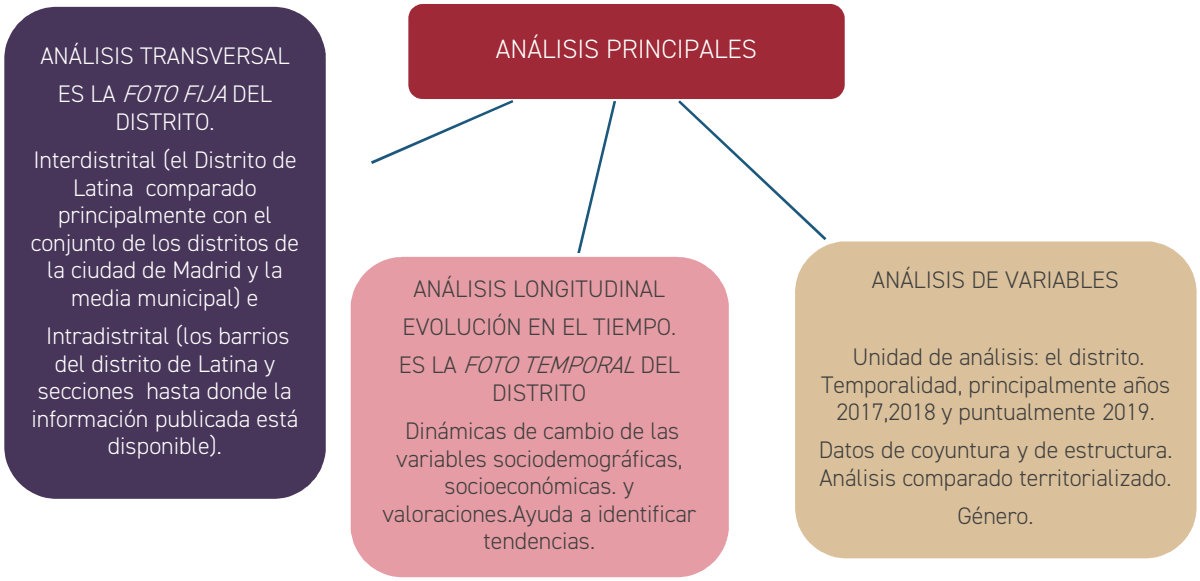

2.4. Estructura de la primera parte

El análisis de la situación del Distrito de Latina sus dinámicas sociales y su evolución reciente presentan un enfoque multidimensional en diferentes ámbitos sociodemográficos y socioeconómicos.

Las dimensiones del estudio conforman su esquema general en ~~quince~~ campos de análisis diferentes.

De este modo, esta primera parte es el resultado del análisis detallado y comparativo de los indicadores actualizados y disponibles relacionados con un extenso repertorio de variables socioeconómicas y socioeconómicas del distrito que configuran el amplio campo de análisis sociológico del Diagnóstico Social que aquí se presenta.

Los resultados conformarán un conjunto de indicadores sociales, formando un sistema estructurado, que permite tanto una consulta general como en alguna de sus dimensiones específicas a fin de detectar elementos que sean de interés para el personal técnico, profesional, planificador y administrador de la Junta Municipal de Distrito que lo consulte.

Este repertorio de indicadores, que parte de la información disponible y actualizada para el Distrito de Latina que se presenta a continuación.

Las dimensiones estudio efectuado conforman su esquema general en doce campos de análisis diferentes. Son los siguientes:

DATOS QUE IDENTIFICAN NECESIDADES SOCIALES

1. Demografía.
2. Viviendas, hogares y familias.
3. Educación.
4. Empleo y desempleo.
5. Vulnerabilidad, pobreza, exclusión social.
6. Medioambiente y Movilidad.
7. Seguridad y emergencias.
8. Cultura, deporte, ocio.
9. Participación Ciudadana.

RESPUESTA A LAS NECESIDADES SOCIALES

10. Los recursos, servicios, programas de los Servicios Sociales, para la infancia, juventud, familias, mayores, adiciones, personas con discapacidades, violencia de género...

LA POSICIÓN DEL DISTRITO DE LATINA SOBRE LA CIUDAD DE MADRID

11. Análisis territorializado de los barrios
12. Posición de La Latina respecto de la Ciudad de Madrid.

ANEXO

Los presupuestos del Distrito.

Resume más de 350 indicadores de carácter sintético (resumen la información numéricamente para facilitar la comparativa interdistrital) y se presentan homogeneizados y estandarizados a fin de establecer el análisis de las semejanzas y diferencias entre las áreas geográficas

Además, se añade como mejora para completar el diseño del estudio original:

→Un ranking comparativo del Distrito de Latina en la Ciudad de Madrid.

Para facilitar la posición comparativa interdistrital de Latina con respecto a los indicadores utilizados a lo largo del estudio. Permite documentar la posición que ocupa el Distrito de Latina dentro del conjunto de los distritos de Madrid para detectar fácilmente aquellos indicadores en los que el distrito se encuentra más alejado o cercano de los promedios de los distritos madrileños y, por tanto, identificar de forma clara las potenciales necesidades y las necesidades sociales del distrito.

Resume la información disponible a fecha de finalización del Diagnóstico Social (30 de abril 2019)

→Una breve descripción de los barrios de Latina, conforme a sus características. Se resume y agrupa la información a disponible para los mismos, se subrayan aquellos aspectos más relevantes y destacables.

A continuación, se presenta el conjunto del análisis de esta Primera Parte, en sus doce dimensiones estudiadas.

I

Datos que identifican necesidades sociales

Capítulo 1

La demografía del Distrito

Estructura y dinámicas de la población por barrios

A). -Dinámicas demográficas

La demografía es una herramienta para el diseño de intervenciones públicas sociales y para detectar tendencias en las necesidades sociales. Las transformaciones demográficas de un territorio indicarán "el camino" hacia donde deberán orientarse los servicios públicos, extraer conclusiones sobre tendencias de población y anticipar necesidades sociales.

En este capítulo se analizan las características demográficas del distrito de Latina de dos maneras:

1) intradistrital, es decir, estudiando los barrios de Los Cármenes, Puerta del Ángel, Lucero, Aluche, Campamento y Cuatro Vientos; y

2) interdistrital, relacionando los resultados de Latina con la media de todos los distritos de la Ciudad de Madrid.

El análisis sociodemográfico incluye el estudio detallado de la evolución y las dinámicas de población, la estructura demográfica por sexo y grupos de edad, las pirámides poblacionales, la evolución del índice de dependencia presente y futura y la población de nacionalidad y origen extranjero.

Evolución de la población

El distrito de Latina alcanzó su máximo de población en el año 1979; entonces tenía 310.876 habitantes, el 9% del total de la ciudad de Madrid. En ese año, de los 18 distritos madrileños era el más poblado.

En el año 1996 tenía 255.741 habitantes, representando el 8,9% de Madrid. En el año 2010, Latina pasó a ser el segundo distrito con más población (tras Carabanchel) y en el año 2016 pasó a ser el tercer distrito más grande (tras Carabanchel y Fuencarral-El Pardo). Sin embargo, Aluche se ha mantenido como el barrio de mayor población de la ciudad de Madrid.

En Latina la población descendió desde el año 2006 a 2017 (-10%). A partir de ese año la población vuelve a crecer (+2%) hasta alcanzar los 238.894 habitantes en 2019.

En el año 2019, Latina es el tercer distrito más poblado (235.785 a 1 de enero de 2018 (padrón oficial y 238.894 habitantes en marzo 2019 y), el séptimo con mayor superficie (2.543 Ha) y el decimotercero con mayor densidad de población (93 habitantes por km^2).

La población se distribuye de manera desigual.

-- Aluche es el barrio más poblado de los 131 barrios de Madrid (66.542 habitantes), por encima de barrios en gran crecimiento como Valverde (Fuencarral-El Pardo) y Valdefuentes (Hortaleza).

--Las Águilas es el 6º más poblado (51.703 habitantes),

--Puerta de Ángel es el 19º (41.878 habitantes) y

-- Lucero es el 27º barrio más grande de Madrid.

Estos tres barrios están por encima del promedio de los barrios madrileños, que es de 25.100 habitantes.

Una necesidad vinculada a un futuro replanteamiento administrativo de los barrios habrá de tener en cuenta las heterogeneidades referidas a la densidad de población.

Respecto a la densidad de población hay que tener en cuenta que Puerta del Ángel (302 habitantes por km^2), Aluche (232), Lucero (212), Las Águilas (142) y Los Cármenes (133 habitantes por km^2) superan la media distrital de densidad de población debido a que estos cinco barrios representan el 90% de la población del distrito y sólo el 42% de la superficie. De este modo, Campamento y Cuatro Vientos con el 58% de la superficie y el 10% de la población tienen densidades de población de las menores de la ciudad de Madrid (20 y 10 habitantes por km^2 respectivamente).

En un futuro replanteamiento de la división administrativa de los distritos o barrios habría que tener en cuenta estas heterogeneidades.

EVOLUCIÓN DE LA POBLACIÓN DEL DISTRITO DE LATINA EN CADA BARRIO. PERIODO 1996-2019.

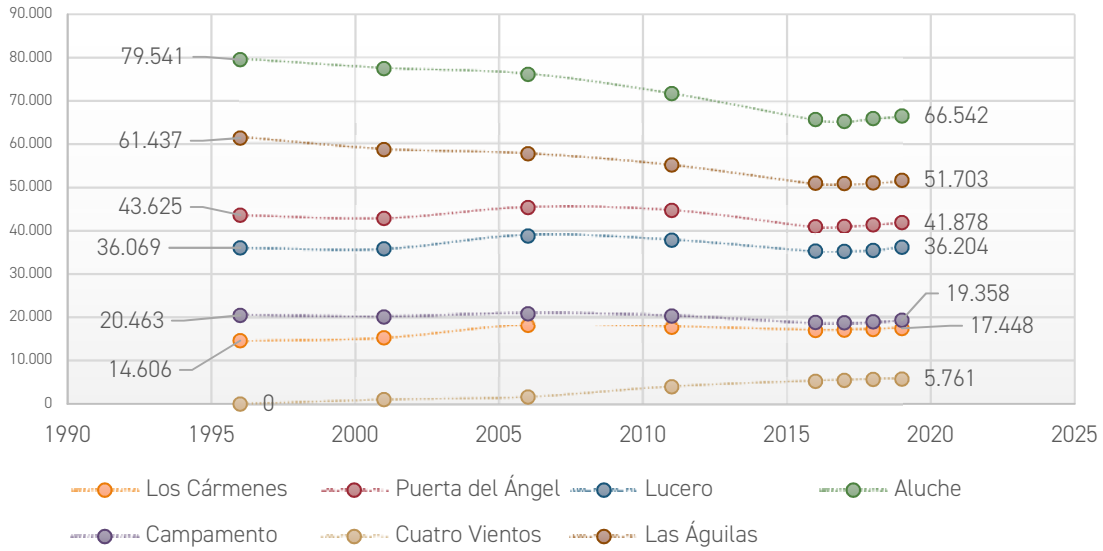

Fuente: Elaboración propia (Albelia Consultora) a partir de datos del Área de Estadística del Ayuntamiento de Madrid (Banco de datos). "Diagnóstico Social: Estudio de Necesidades Sociales del Distrito de Latina". Año 2019.

La evolución de la población en los últimos años tiene dos periodos diferenciados:

- El primero, desde el año 2006, cuando el distrito llega a los 258.761 habitantes, representa un periodo de descenso continuado de población, que llega a un mínimo de 233.808 habitantes en 2017, lo que representa un descenso del -10%.
- Desde el año 2017 la población vuelve a crecer, hasta los 238.894 residente en el año 2019, es decir, aumenta la población un 2%. En los últimos 5 años (2014-2019), la tasa de crecimiento medio ha sido de un 0,1% anual, frente al 0,2% anual de Madrid.

Estas pautas son parecidas para el conjunto de la ciudad de Madrid y para los barrios del distrito: Los Cármenes, Puerta del Ángel, Lucero, Aluche, Campamento y Las Águilas. Por su parte, Cuatro Vientos es el único barrio que ganó población de manera continuada, aunque ha decrecido su ritmo desde el año 2017.

El porcentaje de población que vive en Latina respecto al conjunto de la ciudad de Madrid ha descendido en los últimos años, aunque se ha estabilizado en el 7,3% del total desde el año 2016.

La población de mujeres ha descendido menos que la de los hombres. Así, las mujeres han pasado de ser el 52% en el año 1999 (53% en Madrid) a representar el 54% del total de población en el año 2019 (53% en Madrid).

EVOLUCIÓN DE LA POBLACIÓN POR SEXO. COMPARATIVA ENTRE LOS BARRIOS DEL DISTRITO DE LATINA Y LA CIUDAD DE MADRID. PERIODO 1991-2019 (A 1 DE ENERO DE CADA AÑO).

	1996	2001	2006	2011	2016	2017	2018	2019 (I T)	Evolución
Latina									
Total	255.741	251.310	258.761	251.569	234.015	233.808	235.785	238.894	-7
Hombres	122.345	119.671	123.542	119.060	108.860	108.576	109.392	110.793	-9
Mujeres	133.396	131.639	135.219	132.509	125.155	125.232	126.393	128.101	-4
Los Cármenes									
Total	14.606	15.269	18.132	17.757	16.977	17.037	17.192	17.448	19
Hombres	7.068	7.368	8.788	8.547	8.006	8.026	8.102	8.211	16
Mujeres	7.538	7.901	9.344	9.210	8.971	9.011	9.090	9.237	23
Puerta del Ángel									
Total	43.625	42.900	45.414	44.755	40.910	41.006	41.397	41.878	-4
Hombres	20.195	19.749	21.191	20.804	18.785	18.860	19.061	19.252	-5
Mujeres	23.430	23.151	24.223	23.951	22.125	22.146	22.336	22.626	-3

	1996	2001	2006	2011	2016	2017	2018	2019 (I T)	Evolución
Lucero									
Total	36.069	35.814	38.834	37.805	35.290	35.269	35.488	36.204	0
Hombres	17.169	17.052	18.705	17.975	16.433	16.361	16.491	16.830	-2
Mujeres	18.900	18.762	20.129	19.830	18.857	18.908	18.997	19.374	3
Aluche									
Total	79.541	77.455	76.164	71.730	65.736	65.307	65.961	66.542	-16
Hombres	38.197	36.928	36.201	33.810	30.349	30.084	30.254	30.541	-20
Mujeres	41.344	40.527	39.963	37.920	35.387	35.223	35.707	36.001	-13
Campamento									
Total	20.463	20.097	20.826	20.303	18.809	18.772	18.983	19.358	-5
Hombres	9.884	9.701	10.071	9.746	8.825	8.775	8.828	9.022	-9
Mujeres	10.579	10.396	10.755	10.557	9.984	9.997	10.155	10.336	-2
Cuatro Vientos									
Total	(*)	1.010	1.588	3.965	5.260	5.468	5.662	5.761	470
Hombres	(*)	488	799	1.975	2.646	2.764	2.870	2.925	499
Mujeres	(*)	522	789	1.990	2.614	2.704	2.792	2.836	443
Las Águilas									
Total	61.437	58.765	57.803	55.254	51.033	50.949	51.102	51.703	-12
Hombres	29.832	28.385	27.787	26.203	23.816	23.706	23.786	24.012	-15
Mujeres	31.605	30.380	30.016	29.051	27.217	27.243	27.316	27.691	-9
Ciudad de Madrid (miles)									
Total	2.867	2.957	3.249	3.270	3.166	3.182	3.222	3.275	14
Hombres	1.340	1.381	1.530	1.533	1.473	1.481	1.500	1.526	14
Mujeres	1.527	1.576	1.719	1.737	1.692	1.701	1.721	1.750	15
Porcentaje de Latina									
Total	8,9	8,5	8,0	7,7	7,4	7,3	7,3	7,3	-1,6
Hombres	9,1	8,7	8,1	7,8	7,4	7,3	7,3	7,3	-1,9
Mujeres	8,7	8,4	7,9	7,6	7,4	7,4	7,3	7,3	-1,4

Nota (*): Los habitantes de Cuatro Vientos aparecen sumados al barrio de Las Águilas.
Fuente: Elaboración propia (Albelia Consultora) a partir de datos del Área de Estadística del Ayuntamiento de Madrid (Banco de datos). "Diagnóstico social: Estudio de Necesidades Sociales del Distrito de Latina. Año 2019"

Estructura demográfica

Los indicadores de la estructura demográfica y del movimiento natural de población para el distrito de Latina muestran algunas diferencias con el promedio de la ciudad de Madrid.

● SEXO. El primer indicador se refiere al porcentaje de mujeres, y como se ha señalado, se aprecia que tanto en Latina (53,6%) como en la ciudad de Madrid (53,4%) residen algo más de mujeres que de hombres[27].

Además, en el periodo 2010-2018, el porcentaje de mujeres ha crecido en los últimos años (del 52% al 54%). También el porcentaje de mujeres mayores de 64 años ha crecido del 59% al 60%.

Vinculado al reemplazo generacional, la población que está en edad potencial de incorporación al mercado laboral (población de 16 a 24 años) es menor que la población que está en edad potencial de salida del mercado laboral (población de 55 a 64 años).

● REEMPLAZO GENERACIONAL. La razón de reemplazamiento mide el peso de la población de 15 a 39 años entre la población de 40 a 64 años. Valores superiores a 100 indican que la generación más joven es más numerosa. Tanto el distrito de Latina como la ciudad de Madrid presentan valores por debajo de 100 desde el año 2012 y sitúan su tasa en el 63%. Esto significa que el grupo de población de 40 a 64 años es más numeroso que el de 15 a 39 años; está circunstancia invierte la forma de la pirámide de población.

Del mismo modo, el índice de reemplazo de la población en edad potencialmente activa evalúa el peso de la población de 16 a 24 años entre la población de 55 a 64 años. En Latina el valor se sitúa en el 62%, similar a la media municipal; esto indica que la población que está en edad potencial de incorporación al mercado laboral (población de 16 a 24 años) es menor que la población que está en edad potencial de salida del mercado laboral (población de 55 a 64 años).

● EDAD MEDIA DE LA POBLACIÓN. La edad media de la población es de 46 años de edad, 2 años más que la media de la ciudad de Madrid (44 años). Tanto en Latina como en Madrid ha aumentado dos años en el periodo 2010-2018.

[27] Una mayor proporción de mujeres suele indicar un mayor peso relativo de las personas mayores de 64 años sobre el conjunto de la población.

● PROPORCIÓN DE JUVENTUD. En el distrito de Latina el porcentaje de población de 0 a 15 años (13%) es algo menor que en la ciudad de Madrid (14%). Esta proporción se ha mantenido constante, tanto en Latina como en Madrid, desde el año 2010.

● PROPORCIÓN DE ENVEJECIMIENTO. En el distrito de Latina el porcentaje de población mayor de 64 años (25%) es mayor que en la ciudad de Madrid (20%). En el periodo 2010-2018, la proporción ha aumentado en Latina 3 puntos porcentuales y dos puntos en Madrid.

Del mismo modo, el porcentaje de población con 80 o más años aumentó del 6% (2010) al 9% (2018) en el distrito de Latina y el de la ciudad de Madrid (del 6% al 8%).

En Latina, la distancia entre la población potencialmente activa con la potencialmente dependiente, va reduciéndose. Esto indica la potencial necesidad de servicios para la atención y cuidado de las personas potencialmente dependientes, en especial, las mayores.

● ÍNDICE DE DEPENDENCIA. El índice de dependencia mide el peso de la población que tiene menos de 16 años y mayor de 64 años (población en edad potencialmente inactiva) entre la población que tiene entre 16 y 64 años (población en edad laboral o potencialmente activa).

Este índice ha aumentado en el periodo 2010-2018 del 54% al 60% en el distrito de Latina (del 49% al 53% en la ciudad de Madrid). En Latina casi todo el aumento se corresponde fundamentalmente con el incremento del peso de la población mayor de 64 años.

Los valores por debajo de 100 indican que el peso de la potencialmente activa es mayor a la potencialmente inactiva, aunque cada vez va disminuyendo su peso. Por su importancia como indicador de la potencial demanda de servicios relacionados con los cuidados de las personas mayores se analiza más delante de manera específica.

Aluche, Campamento y Las Águilas tienen mayores potenciales necesidades de dependencia.

Si se analiza la relación entre la tasa de dependencia, es decir el peso que la población potencialmente dependiente (menores de hasta 15 años y mayores de 64 años) entre la población potencialmente activa (población de 16 a 64 años) y la renta media por hogar por distritos se aprecia que Aluche, Campamento y Las Águilas tienen mayores potenciales necesidades de dependencia (valor mayor que 67, es decir menos de dos personas en edad laboral por cada persona potencialmente dependiente y renta media que no supera la media madrileña).

No obstante, al existir una correlación entre el índice de dependencia y el porcentaje de personas mayores de 64 años, casi toda la dependencia potencial se debe al envejecimiento de la población.

RELACIÓN ENTRE LA TASA DE DEPENDENCIA Y LA RENTA MEDIA POR HOGAR. BARRIOS Y DISTRITO DE LATINA, CIUDAD DE MADRID, COMUNIDAD DE MADRID Y ESPAÑA.

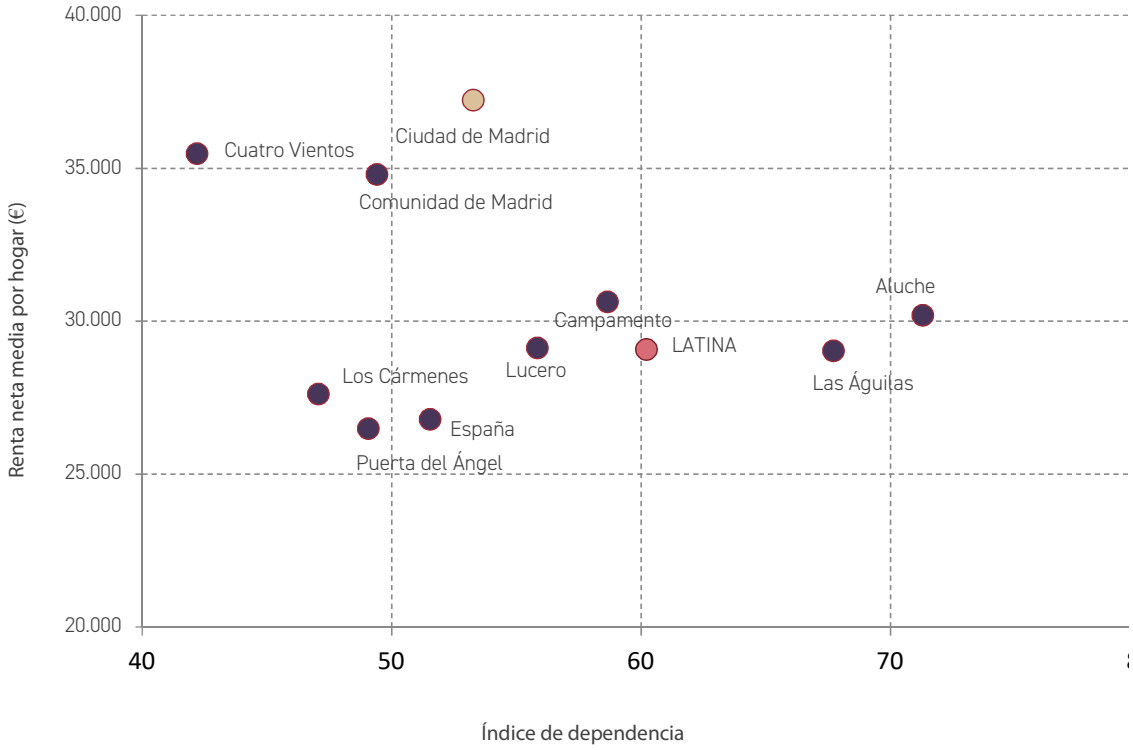

Fuente: Elaboración propia (Albelia Consultora). Año 2019.

El descenso de nacimientos en el Distrito desde 2010 ha sido del 22%, tres puntos porcentuales por encima de la media de la Ciudad de Madrid.

- NATALIDAD Y POBLACIÓN MENOR DE 5 AÑOS. En el año 2018, el 6,2% de todos los nacimientos de madres residentes en la ciudad de Madrid eran residentes en el distrito de Latina. En el distrito de Latina el número de nacimientos ha descendido en el periodo 2010-2018 de 2.301 a 1.787 nacimientos, lo que supone un descenso del 22%. En la ciudad de Madrid el descenso ha sido algo menor (-17%).

Así, la tasa bruta de natalidad (nacidos por cada 1.000 habitantes) descendió del 9‰ al 7,6‰ (menor que en el conjunto de la ciudad de Madrid: 9‰). Del mismo modo, la tasa general de fecundidad (nacidos por cada 1.000 mujeres de 15 a 49 años) descendió de 37‰ (2010) a 34‰ (2018); quedando en un valor algo inferior que el conjunto de la ciudad de Madrid

(38‰)[28]. Hay que tener en cuenta que la demora en la decisión de la maternidad y paternidad y la baja natalidad está connotada por elementos sociales (precariedad laboral, falta de acceso a una vivienda, etc.) pero también demográficos: por un lado, un descenso de la población extranjera (que, por término medio, tiene tasas de natalidad y fecundidad más altas) y por otro lado, el descenso del tamaño de las cohortes de mujeres en edades fértiles, que es actualmente menor que la protagonizada por el *baby-boom* (que tienen hoy entre 45 y 60 años). Si sigue esta tendencia el número de nacimientos (la base de la pirámide poblacional) podría seguir reduciéndose en los próximos años.

Complementariamente, la razón de progresividad mide el peso de la población de 0 a 4 años entre la población de 5 a 9 años (grupo quinquenal superior). Valores por encima de 100 indican que los residentes menores de 5 años aumentan (o que hay más nacimientos). Sin embargo, tanto el distrito de Latina como la ciudad de Madrid presentan valores por debajo de 100 desde el año 2015 y sitúan su tasa en el 95% y 97% respectivamente. Esto hace que la base de la pirámide de población se estreche.

En el periodo 2010-2018, el descenso del peso de la población menor de 5 años (en Latina del 4,3% al 3,8% del total de población) se aprecia en todos los barrios del distrito excepto en Cuatro Vientos, aunque hay un ligero crecimiento en Campamento y Puerta del Ángel desde el año 2017.

- CRECIMIENTO VEGETATIVO Y MIGRACIÓN. Tanto en el distrito de Latina como en la ciudad de Madrid, en el periodo 2010-2018, el descenso de la tasa bruta de natalidad y el aumento de la tasa bruta de mortalidad (fallecidos por cada 1.000 habitantes) ha hecho que el crecimiento vegetativo sea negativo en el periodo.

Sin embargo, este descenso ha sido compensado por un aumento de la tasa de inmigración (altas residenciales por cada 1000 habitantes) de 12 puntos y un descenso de nueve puntos en la tasa de emigración (bajas residenciales por cada 1000 habitantes).

[28] La fertilidad es la capacidad (biológica) de las mujeres de poder ser madres, la estadística considera la edad comprendida entre los 15 a 49 años, y la fecundidad es la puesta en práctica de dicha capacidad, por ello la tasa general de fecundidad son los nacidos por cada 1.000 mujeres de 15 a 49 años.

EVOLUCIÓN DE LOS INDICADORES DE LA ESTRUCTURA DEMOGRÁFICA Y DEL MOVIMIENTO NATURAL DE LA POBLACIÓN. COMPARATIVA ENTRE EL DISTRITO DE LATINA Y LA CIUDAD DE MADRID. PERIODO 2010-2018.

	Latina						Ciudad de Madrid	
	2010	2012	2014	2016	2018	Evolución	2018	Evolución
Estructura de población								
Total, Población	255.402	246.542	237.953	234.015	235.785	-8	3.221.824	-2
Hombres	121.564	116.090	111.081	108.860	109.392	-10	1.500.340	-3
Mujeres	133.838	130.452	126.872	125.155	126.393	-6	1.721.484	-1
% de mujeres	52	53	53	53	54	1	53	0
Densidad (Habitantes/Ha.)	100	97	94	92	93	-8	53	-1
Edad promedio	44	45	46	46	46	2	44	2
% de 0 a 15 años	13	13	13	13	13	0	14	0
% de 16 a 64 años	65	64	62	62	62	-3	65	-2
% de 65 años y más	23	24	25	25	25	3	20	2
% de 80 años y más	6	7	8	8	9	3	8	2
Razón de reemplazamiento (1)	108	97	64	64	63	-45	63	-43
% de mujeres de 65 y más años	59	59	60	60	60	1	61	0
Razón de progresividad (2)	113	111	101	97	95	-18	97	-17
Índice de dependencia (3)	54	57	60	61	60	6	53	4
Índice de reemplazo de la población potencialmente activa (4)	58	62	64	64	62	4	63	-4
% de nacionalidad extranjera	19	17	14	13	14	-5	13	-4
% de personas nacidas fuera de España	22	22	21	21	23	0	21	0
Movimiento natural de población								
Tasa de inmigración (5)	37	36	35	40	49	12	53	11
Tasa de emigración (6)	37	34	31	29	28	-9	29	-6
Tasa de migración neta (7)	0	2	4	11	21	21	24	17
Número de nacimientos	2.301	2.051	1.901	1.807	1.787	-22	28.996	-17
Número de fallecidos	2.043	1.995	2.087	2.172	2.207	8	27.224	7
Crecimiento vegetativo	258	57	-186	-365	-420	-263	1.772	-81
Tasa general de fecundidad (8)	37	35	35	34	34	-3	38	-3
Tasa bruta de natalidad (9)	9,0	8,3	8,0	7,7	7,6	-1,4	9,0	-1,6
Tasa bruta de mortalidad (10)	8,0	8,1	8,8	9,3	9,4	1,4	8,5	0,7
Tasa de crecimiento vegetativo (11)	1,0	0,2	-0,8	-1,6	-1,8	-2,8	0,6	-2,3

Notas: (1) Razón de reemplazamiento (Población de 15 a 39 años / Población de 40 a 64 años) * 100. (2) Razón de progresividad: (Población de 0 a 4 años) / (Población de 5 a 9 años) x100. (3) Índice de dependencia: (Menores de 16 años y mayores de 64 años) / (Población de 16 a 64 años) x100. (4) Índice de reemplazo de la población en edad potencialmente activa: (Población de 16 a 24 años/población de 55 a 64 años) *100. (5) Tasa de inmigración: Número de personas que entran en un lugar determinado (altas residenciales) en un año determinado por cada 1000 habitantes. (6) Tasa de emigración: Número de personas que salen (bajas residenciales) en un lugar determinado en un año determinado por cada 1000 habitantes. (7) Tasa de migración neta: Diferencia entre el número de personas que entran y salen de un lugar determinado en un año determinado por cada 1000 habitantes. Un exceso de personas que entran se conoce como inmigración neta y un exceso de personas que salen se conoce como la emigración neta. (8) Tasa general de fecundidad: Nacidos por cada 1.000 mujeres de 15 a 49 años en el año de referencia. (9) Tasa bruta de natalidad: Nacidos en el año de referencia por cada 1.000 habitantes en julio del año siguiente. (10) Tasa bruta de mortalidad: Fallecidos en el año de referencia por cada 1.000 habitantes en julio del año siguiente. (11) Tasa de crecimiento vegetativo: Tasa bruta de natalidad menos Tasa bruta de mortalidad. Fuente: Elaboración propia (Albelia Consultora) a partir de datos del Área de Estadística del Ayuntamiento de Madrid (Áreas de información estadística). "Diagnóstico social: Estudio de Necesidades Sociales del Distrito de Latina. Año 2019"

Pirámides de población por barrios

Conocer la forma de la pirámide de población que tiene un determinado territorio permite saber no sólo lo joven o envejecido que está, sino que permiten estudiar la estructura demográfica facilitando su visualización y anunciando tendencias que son importantes para configurar futuras intervenciones sociales.

Existen tres tipos básicos de pirámides de población por edad y sexo:

- Una pirámide progresiva: presenta una base ancha frente a unos grupos superiores que se van reduciendo, consecuencia de una natalidad alta y de una mortalidad progresiva según la edad; indica una estructura de población eminente joven, con perspectivas de crecimiento y relevo generacional. Tiene una forma "triangular".

- Una pirámide estacionaria: presenta un equilibrio entre todos los grupos de edad, consecuencia de una natalidad y mortalidad que se mantienen sin variaciones significativas durante un periodo de tiempo largo. Tiene una forma tipo "casa".

- Una pirámide regresiva: es la intermedia entre la progresiva y la estacionaria, la que se presenta más ancha en los grupos de edades medias y superiores de edad que en la base, debido, por ejemplo, a la existencia de un *baby-boom* anterior, al descenso en la natalidad y al envejecimiento progresivo de su población. Tiene una forma de "as de picas" o de "barril" y suele coincidir con poblaciones "maduras".

La pirámide se población del Distrito muestra que estamos ante una población madura fruto del "baby-boom" acontecido en los años setenta del siglo XX.

Se relaciona con las tendencias demográficas modernas, que indican una tendencia al envejecimiento de la población.

Como se analiza más adelante, la población mayor de 64 años aumentó un 21% en los últimos cinco años, a un ritmo mayor que la población menor de 15 años.

Las pirámides de población del distrito de Latina entre los años 1996 y 2019 de Latina muestran que ambas se asemejan más a una *pirámide madura* con forma de *arco ojival* o de *as de picas* producto de una transición desde una pirámide progresiva, joven, fruto del *baby-boom*, apreciándose que los nacimientos en los años setenta del siglo XX son mayoría, tanto en el año 1996, que tenían 20 a 29 años como en el año 1996, que tienen entre 45 y 54 años en 2019[29].

[29] Conviene matizar que son aproximaciones a modelos ideales ya que no se estudiarán los posibles impactos de la natalidad, mortalidad o las dinámicas migratorias.

La diferencia más importante es que, en el año 1996, para la población adulta, Latina ofrecía la superposición de dos pirámides con forma de triángulo equilátero que correspondían con una población joven en expansión en dos momentos del tiempo. Los descendientes de la generación del Baby-boom y de la población inmigrante que llegó a principios del siglo XX no han sido tan numerosos como ellos.

En el año 2019, las pirámides de población del distrito de Latina y de la ciudad de Madrid son similares. Se relacionan con un sistema demográfico contemporáneo, con una tendencia hacia un envejecimiento de la población y una disminución de la natalidad o menor peso relativo del grupo quinquenal más joven.

Así, se aprecia una alta esperanza de vida (mayor en el caso de las mujeres) y un peso relativo de la población adulta, especialmente entre los 40 y los 54 años de edad. El tamaño de las generaciones nacidas en los años ochenta y noventa del siglo XX ha descendido y las cohortes nacidas en el siglo XXI se estabilizan, pero siguen siendo muy inferiores a la generación del *baby-boom* (entre 45 a 60 años), por lo que la pirámide se estrecha por la base.

EVOLUCIÓN DE PIRÁMIDES DE POBLACIÓN DEL DISTRITO DE LATINA Y COMPARATIVA CON LA CIUDAD DE MADRID.

Pirámide de población de Latina. Año 1996.

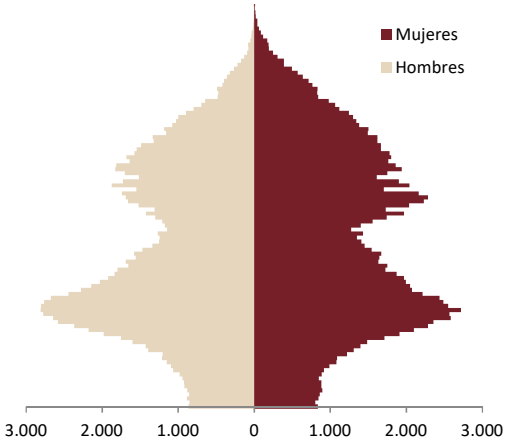

Pirámide de población de Latina. Año 2019.

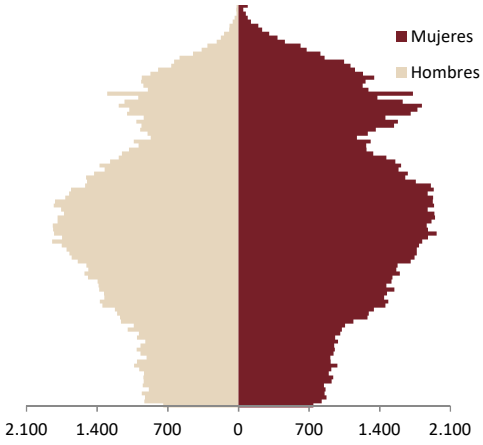

Pirámide de población de Aluche. Año 2019.

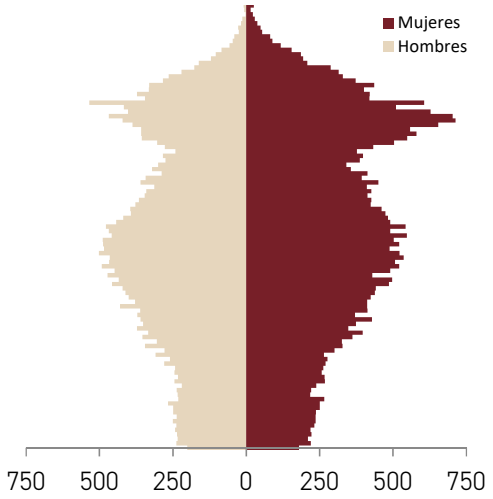

Pirámide de población de Las Águilas. Año 2019.

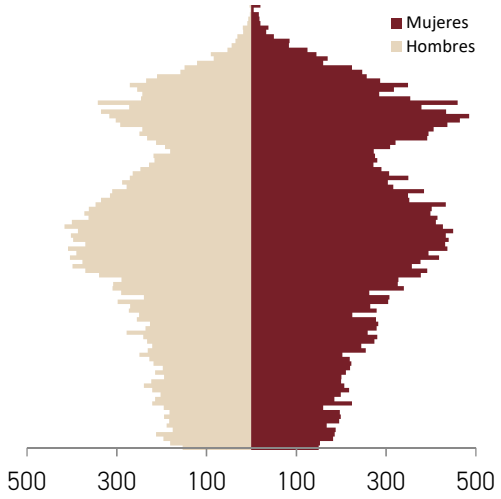

Pirámide de población de Puerta del Ángel. Año 2019.

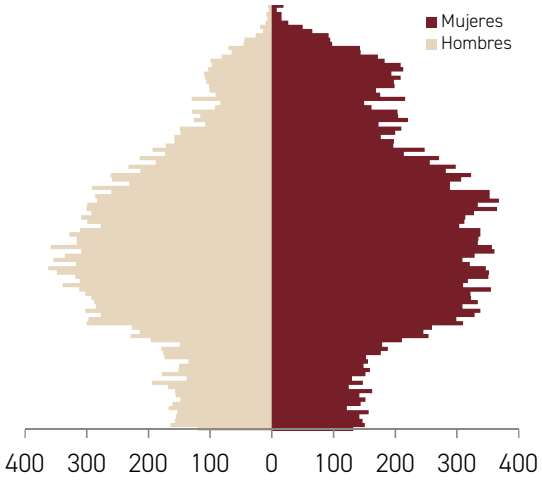

Pirámide de población de Lucero. Año 2019.

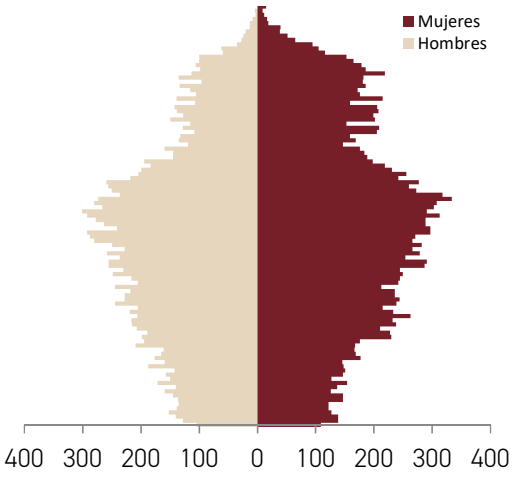

Pirámide de población de Campamento. Año 2019.

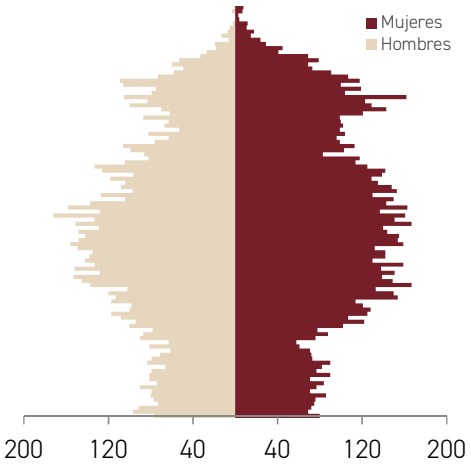

Pirámide de población de Los Cármenes. Año 2019.

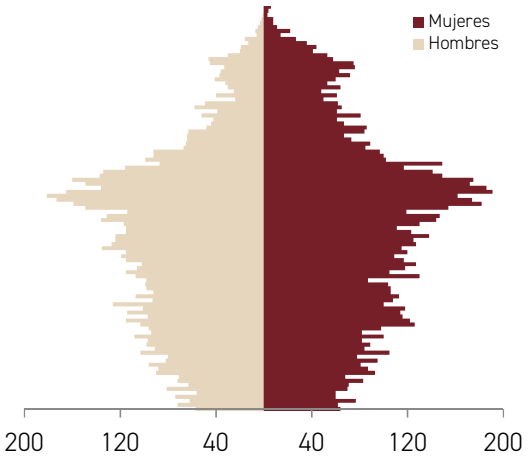

Pirámide de población de Cuatro Vientos. Año 2019.

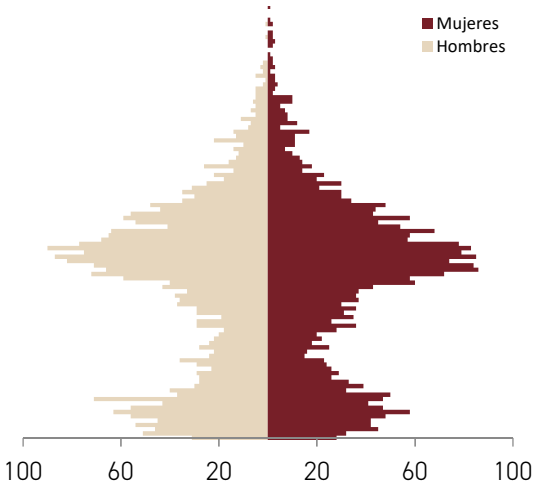

Pirámide de población de la ciudad de Madrid. Año 2019.

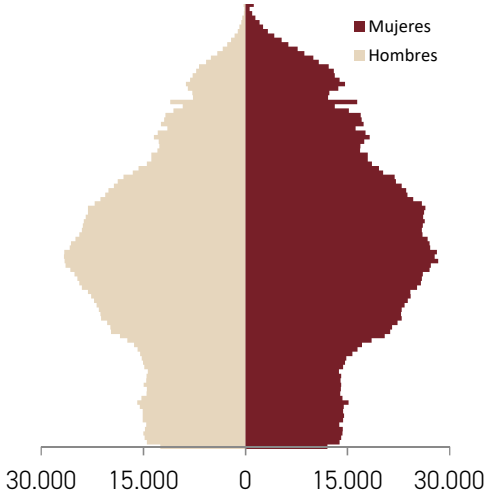

Fuente: Elaboración propia (Albelia Consultora) a partir de datos del Área de Estadística del Ayuntamiento de Madrid (Banco de datos). Estudio de Necesidades Sociales del Distrito de Latina. Año 2019.

Análisis comparativo de las pirámides de población

La comparación de las pirámides de población por barrios muestra algunas similitudes con la forma general del distrito.

→Los rasgos más destacados son que los dos barrios más poblados (Aluche y La Águilas) son también los más envejecidos por término medio. Ambos tienen en el grupo de población entre 70 y 74 años los más numerosos y al grupo de edad menor de 10 años con poco peso relativo en sus respectivas poblaciones. → Campamento tiene una forma similar, aunque con mayor peso del grupo de edad de 45 a 49 años.

→Puerta del Ángel, Lucero y Los Cármenes son distritos algo más jóvenes, por término medio. La forma es más suavizada en torno a una figura de as de picas; esto significa que todos los grupos quinquenales de población entre 20 y 64 años son los más frecuentes, lo que se refleja en un menor índice de dependencia (por cada persona potencialmente dependiente hay dos personas potencialmente activas en edad de trabajar).

→Cuatro Vientos tiene una forma distinta ya que tiene el índice de dependencia más bajo de todos los barrios de Latina y el porcentaje de población entre 16 y 64 años más alto (70%). Además, el porcentaje de población menor de 16 años (23% del total) cuadriplica al de mayores de 64 años (6% del total).

Población potencialmente dependiente

En demografía se entiende por población *potencialmente dependiente* el conjunto de población menor de 16 años y mayor de 64 años. Se denomina así porque, en la generalización, se consideran *potencialmente inactivos* (el cuanto al mercado laboral). Por contraste, el resto de población (de 16 a 64 años) es *potencialmente activa*, es decir, está en una potencial edad de trabajar[30].

El conocimiento del índice de dependencia es importante a la hora de las coberturas de las políticas sociales

El índice de dependencia es el número de habitantes menores de 16 años y de 65 y más años por cada 100 habitantes de 16 a 64 años. El conocimiento del índice es importante a la hora de las coberturas de las políticas sociales[31].

En el distrito de Latina, en el año 2019 residían 29.432 menores de 16 años, suponían el 12,4% de la población (el 49% niñas y el 51% niños) y 59.422 personas mayores de 64 años, que suponían el 24,9% de la población total del distrito (el 60% mujeres frente al 40% hombres). En Madrid los porcentajes son del 20% y el 14% respectivamente.

Respecto a la evolución de estos grupos etarios se aprecia que, en los últimos 15 años, la población menor de 16 años se redujo un 4%, pasó de 30.546 personas a 29.432; mientras que la población mayor de 64 años aumentó un 14% pasando de 52.124 a 59.422 personas.

Los barrios con mayor proporción de personas potencialmente activas (en edad de trabajar) son Cuatro Vientos (70%), Los Cármenes (68%), Puerta del Ángel (68%) y Lucero (65%). Campamento está en la media del distrito (63%) y Las Águilas (60%) y Aluche (59%) tienen el porcentaje más bajo.

Campamento, Las Águilas y Aluche tiene mayor índice de dependencia al tener mayor número de personas mayores de 64 años.

[30] La denominación de población potencialmente dependiente y población potencialmente activa requiere una matización. Cuando se habla de población potencialmente activa se refiere a las personas que tienen la capacidad potencial y legal de trabajar (considerando la edad mínima para trabajar los 16 años y, en general, la edad promedio de jubilación en los 65 años), trabajen o no. Además, aunque los menores de 16 años se consideren dependientes, no todas las personas mayores de 64 años son dependientes.

[31] De educación, de conciliación de la vida personal y laboral, de salud, de Servicios sociales, de dependencia, de teleasistencia domiciliaria, etc.

PORCENTAJE DE POBLACIÓN POTENCIALMENTE DEPENDIENTE (MENORES DE 16 AÑOS Y MAYORES DE 64 AÑOS) Y DE LA POBLACIÓN POTENCIALMENTE ACTIVA (ENTRE 16 Y 64 AÑOS). COMPARATIVA ENTRE EL DISTRITO DE LATINA Y LA CIUDAD DE MADRID. AÑO 2019.

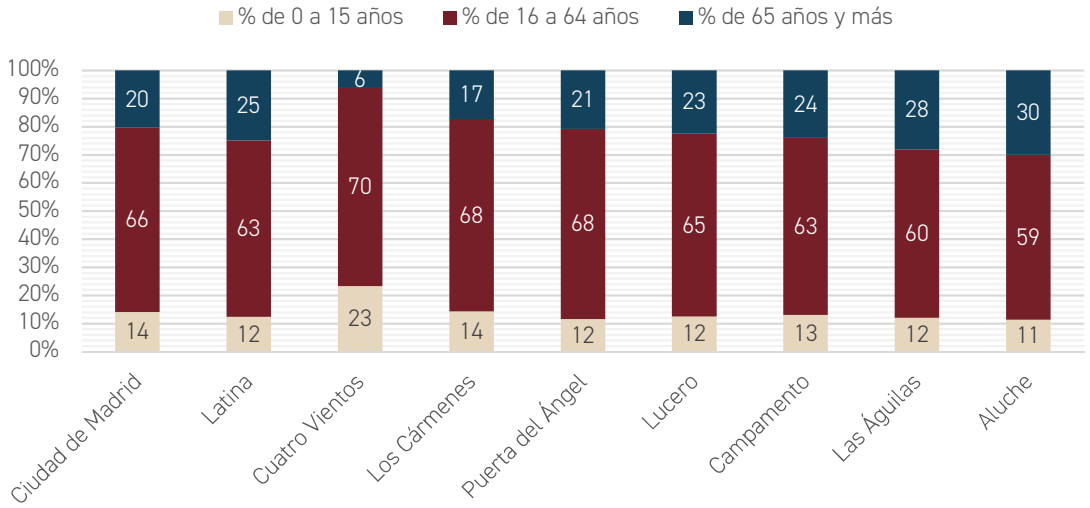

Fuente: Elaboración propia (Albelia Consultora) a partir de datos del Área de Estadística del Ayuntamiento de Madrid (Banco de datos). Estudio de Necesidades Sociales del Distrito de Latina. Año 2019.

La vejez está feminizada; en Latina del conjunto de personas mayores de 85 años, dos de cada tres son mujeres.

● FEMINIZACIÓN DE LA VEJEZ. Tanto en la ciudad de Madrid como en Latina, a medida que aumenta la edad de la población potencialmente dependiente se aprecia una progresiva feminización de la vejez.

Así, en el distrito de Latina de los 65 a los 84 años las mujeres representan el 59% del total; pero a partir de los 85 años, similar a la esperanza de vida, el 65% del total son mujeres.

PERSONAS MAYORES DE 64 AÑOS DEL DISTRITO DE LATINA POR SEXO. AÑO 2019.

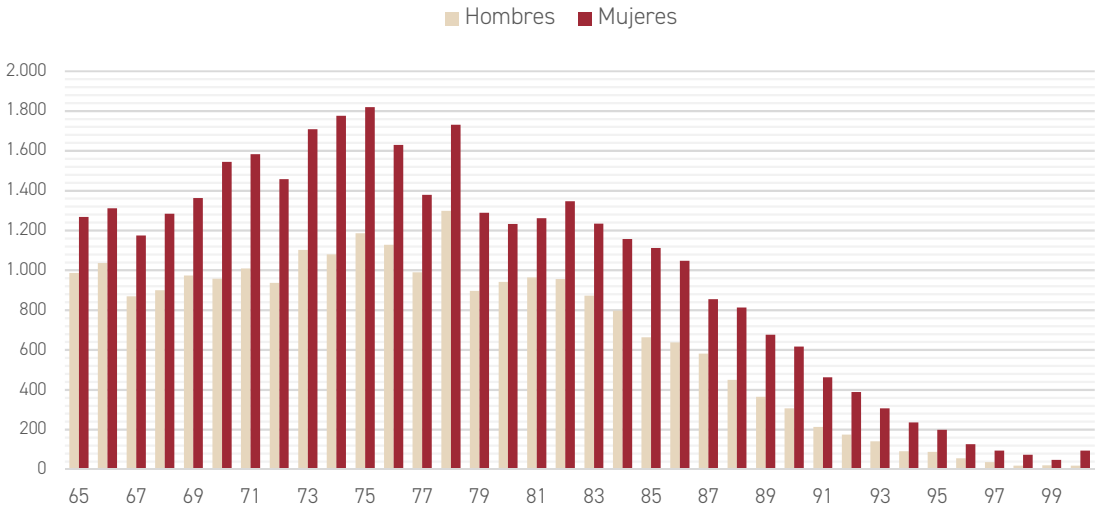

Fuente: Elaboración propia (Albelia Consultora) a partir de datos del Área de Estadística del Ayuntamiento de Madrid (Banco de datos). Estudio de Necesidades Sociales del Distrito de Latina. Año 2019.

Relación de apoyo a mayores

Prácticamente por cada dos mayores de 80 y más años potencialmente dependientes hay una mujer potencialmente cuidadora.

La relación de apoyo a mayores es un indicador[32] aproximado para evaluar los sistemas familiares de apoyo y cuidados a las personas mayores. En el año 2019, en el distrito de Latina el indicador tiene un valor de 0,46 (0,38 en la ciudad de Madrid).

Es decir, en el distrito de Latina, por cada persona mayor de 80 y más años potencialmente dependiente hay dos personas de 50 a 64 años potencialmente cuidadoras.

Ahora bien, como sabemos que los cuidados están feminizados (se analiza más adelante) y son las mujeres de familia quienes cuidan principalmente, si lo circunscribimos exclusivamente a las mujeres potencialmente cuidadoras, el índice aumenta hasta el 0,86 en Latina (0,68 en la ciudad de Madrid).

Prácticamente por cada mayor de 80 años potencialmente dependiente hay una mujer potencialmente cuidadora.

Evolución del índice de dependencia

Si la población potencialmente activa desciende, podrían aumentar las probabilidades de dependencia o empobrecimiento del resto de personas que dependan de sus ingresos.

El adecuado equilibrio del binomio actividad-dependencia es importante para predecir políticas sociales.

Como se ha comentado, el índice de dependencia se construye dividiendo la población menor de 16 años y mayor de 64 años (que se consideran *potencialmente dependientes*) entre la población de 16 a 64 años (que se considera en edad laboral o *potencialmente activa*). Esto significa que valores del 50% indican que el número de personas potencialmente activas doblan al de personas potencialmente dependientes, mientras que valores del 100% indican que por cada persona potencialmente dependiente solo hay una persona potencialmente activa.

Atender a la evolución de la población potencialmente activa (en edad laboral) y potencialmente dependiente (menores y mayores) es importante para mantener el adecuado equilibrio del binomio actividad-dependencia ya que, si la población potencialmente dependiente crece en mayor número que la parte potencialmente activa (parte productiva

[32] Es una medida comúnmente usada para expresar la demanda familiar de apoyo a las personas mayores. Es el cociente entre las personas de 80 y más años de edad (21.768 en Latina) y las personas entre 50 y 64 años de edad (en el distrito de Latina son 47.482 personas)

de la población) podrían aumentar las probabilidades de servicios de dependencia futuros tanto para menores como para mayores.

Obviamente, cuando los valores del índice de dependencia son similares, para evaluar un posible incremento en la concentración de potenciales personas usuarias de servicios de atención a mayores y menores, de cuidados o de conciliación hay que atender a los datos absolutos, es decir, a los barrios más poblados.

Como se ha visto, los pesos de las principales cohortes de edad son, en general, no muy disímiles en los barrios de Latina (a excepción de Cuatro Vientos). Sin embargo, los barrios más poblados como Aluche o las Águilas tienen un mayor número y porcentaje de personas mayores de 64 años.

Analizando un extenso periodo de quince años, 2005-2019, el índice de dependencia ha tenido una tendencia creciente tanto en Latina (12 puntos porcentuales) como en Madrid (5 puntos porcentuales).

Así, en el año 2019 el índice de dependencia era del 59% en el distrito de Latina y del 54% en el conjunto de la ciudad de Madrid; por tanto, el peso de la población potencialmente dependiente en la estructura de población de Latina es algo mayor que en la Ciudad de Madrid.

La tasa de dependencia es mayor en Campamento (59%), Las Águilas (67%) y Aluche (70%). Se debe fundamentalmente al peso de la población mayor de 64 años.

Por barrios, se aprecia un comportamiento divergente desde el periodo 2009-2019. En el año 2009 los siete barrios tenían índices de dependencia entre el 45% y el 55%, esto significaba que por cada persona potencialmente dependiente (menor de 16 y mayor de 64 años) había personas dos en edad de trabajar (de 16 a 64 años).

En el año 2019, los porcentajes se mantienen por debajo del 50% (más de dos personas potencialmente activas por cada persona potencialmente dependiente) en Cuatro Vientos (42%), Los Cármenes (46%) y Puerta del Ángel (48%). Los tres barrios logran bajar su índice de dependencia mientras Lucero se mantiene en el 54%).

Por el contrario, Campamento (59%), Las Águilas (67%) y Aluche (70%) empeoran su índice de dependencia 9, 14 y 18 puntos porcentuales respectivamente, aunque lo han mitigado ligeramente desde el año 2017.

EVOLUCIÓN DEL ÍNDICE DE DEPENDENCIA EN LOS BARRIOS DE LATINA. PERIODO 2009-2019.

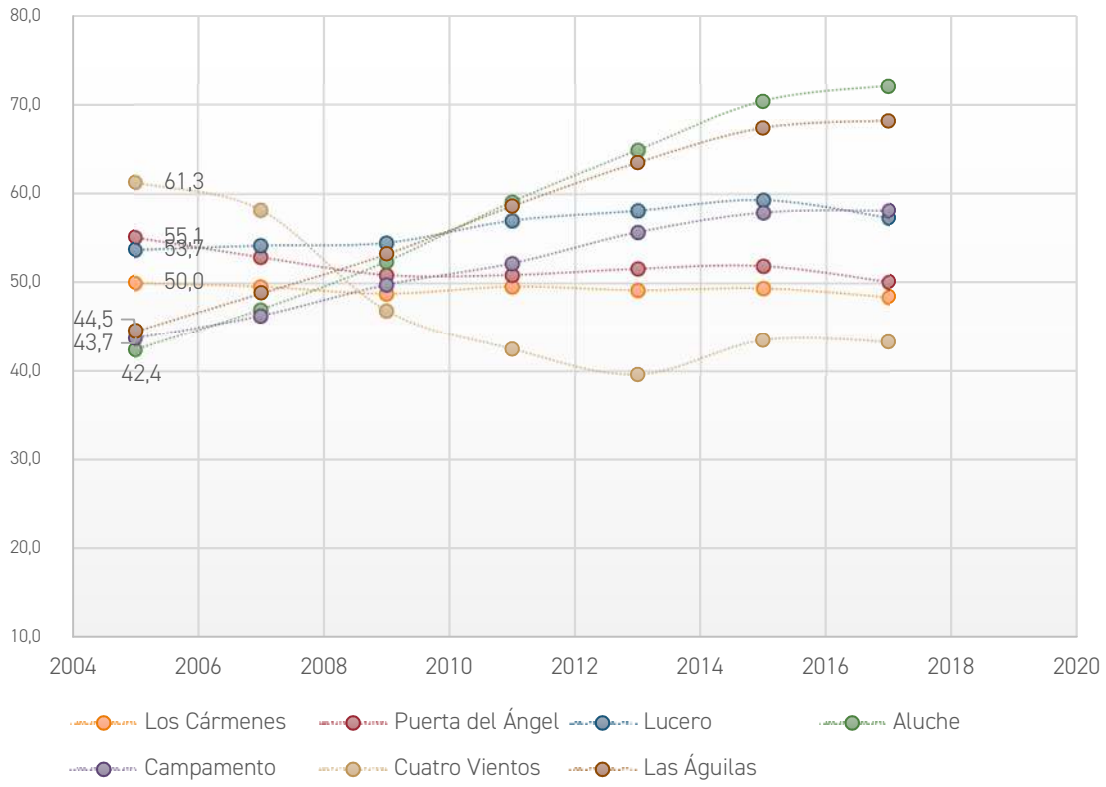

Fuente: Elaboración propia (Albelia Consultora) a partir de datos del Área de Estadística del Ayuntamiento de Madrid (Banco de datos). Estudio de Necesidades Sociales del Distrito de Latina. Año 2019.

Las variaciones en el índice de dependencia en los últimos quince años pueden ser por varios motivos. Así:

- En Aluche y Las Águilas se ha incrementado el índice de dependencia porque la proporción de juventud (peso de los menores de 16 años en el conjunto de la población) no ha crecido, mientras que la proporción de envejecimiento (peso de los mayores de 64 años en el total de habitantes) ha aumentado.
- Campamento aumenta su índice de dependencia porque crece ligeramente tanto la proporción de juventud no crece mientras que la proporción de envejecimiento
- Lucero tiene estabilizado el índice de dependencia porque se estabiliza la proporción de juventud y la de envejecimiento de la población.
- En Los Cármenes y Puerta del Ángel desciende ligeramente el índice de dependencia porque no descienden demasiado las proporciones de juventud y envejecimiento.
- En Cuatro Vientos el descenso del índice de dependencia es porque baja la proporción de juventud, estabilizándose la proporción de envejecimiento.

EVOLUCIÓN DE LA PROPORCIÓN DE JUVENTUD, LA PROPORCIÓN DE ENVEJECIMIENTO Y EL ÍNDICE DE DEPENDENCIA (1). COMPARATIVA ENTRE EL DISTRITO Y LOS BARRIOS DE LATINA Y LA CIUDAD DE MADRID. PERIODO 2005-2019.

	2005	2007	2009	2011	2013	2015	2017	2019	Evolución
Ciudad de Madrid									
Proporción de juventud	13,6	13,7	14,1	14,3	14,5	14,5	14,5	14,1	0,5
Proporción de envejecimiento	18,6	18,8	18,6	19,0	19,7	20,5	20,5	20,4	1,7
Índice de dependencia	47,5	48,1	48,4	50,0	51,8	53,8	53,7	52,5	5,0
Latina									
Proporción de juventud	11,9	12,1	12,4	12,6	12,8	12,7	12,7	12,4	0,5
Proporción de envejecimiento	20,3	21,1	21,8	23,1	24,2	25,3	25,2	24,9	4,6
Índice de dependencia	47,3	49,7	52,1	55,6	58,7	61,3	61,1	59,2	11,9
Los Cármenes									
Proporción de juventud	15,5	15,6	15,7	16,1	16,0	15,4	15,1	14,2	-1,3
Proporción de envejecimiento	17,8	17,5	17,1	17,1	17,0	17,7	17,5	17,3	-0,5
Índice de dependencia	50,0	49,6	48,8	49,6	49,2	49,4	48,4	46,0	-3,9
Puerta del Ángel									
Proporción de juventud	11,8	11,8	12,2	12,3	12,4	12,3	12,1	11,6	-0,3
Proporción de envejecimiento	23,7	22,8	21,6	21,4	21,7	21,9	21,3	20,9	-2,8
Índice de dependencia	55,1	52,9	50,9	50,9	51,6	51,9	50,1	48,0	-7,0
Lucero									
Proporción de juventud	12,9	13,2	13,4	13,5	13,5	13,5	13,3	12,5	-0,4
Proporción de envejecimiento	22,0	21,9	21,9	22,8	23,2	23,7	23,2	22,6	0,6
Índice de dependencia	53,7	54,2	54,5	57,0	58,1	59,3	57,3	54,0	0,3
Aluche									
Proporción de juventud	10,5	10,6	11,0	11,4	11,6	11,4	11,5	11,3	0,8
Proporción de envejecimiento	19,3	21,4	23,4	25,8	27,8	29,9	30,4	30,0	10,7
Índice de dependencia	42,4	47,0	52,4	59,1	64,9	70,4	72,1	70,3	28,0
Campamento									
Proporción de juventud	11,0	11,0	11,5	11,8	12,4	12,5	12,7	13,0	2,0
Proporción de envejecimiento	19,4	20,7	21,7	22,5	23,4	24,2	24,1	24,0	4,6
Índice de dependencia	43,7	46,3	49,8	52,2	55,7	57,9	58,1	58,8	15,1
Cuatro Vientos									
Proporción de juventud	31,5	30,2	27,2	25,1	22,9	23,6	23,7	23,3	-8,2
Proporción de envejecimiento	6,5	6,6	4,8	4,7	5,5	6,7	6,5	6,2	-0,3
Índice de dependencia	61,3	58,2	46,9	42,5	39,6	43,5	43,3	42,0	-19,3
Las Águilas									
Proporción de juventud	11,9	12,0	12,2	12,3	12,4	12,2	12,2	12,0	0,2
Proporción de envejecimiento	18,9	20,8	22,5	24,7	26,5	28,0	28,4	28,2	9,3
Índice de dependencia	44,5	48,8	53,2	58,6	63,5	67,4	68,2	67,2	22,8

Nota (1): Proporción de juventud: población de menos de 16 años sobre población total (expresada en %). Proporción de envejecimiento: población de 65 y más años sobre población total (expresada en %). Índice de dependencia: número de habitantes menores de 16 años y de 65 y más años por cada 100 habitantes de 16 a 64 años. Fuente: Elaboración propia (Albelia Consultora) a partir de datos del Área de Estadística del Ayuntamiento de Madrid (Banco de datos). Estudio de Necesidades Sociales del Distrito de Latina. Año 2019.

Población extranjera

Una de cada seis personas residentes en el Distrito es de origen extranjero, el 54% son mujeres.

Para analizar a la población extranjera que vive en Latina hay que distinguir entre las personas nacidas en el extranjero y las personas que tienen nacionalidad extranjera. Aunque pueda parecer lo mismo, no lo es ya que la variable "nacionalidad extranjera" muestra cada vez mayores dificultades para la aprehensión de los fenómenos migratorios en un territorio porque aquella persona nacida en el extranjero que obtiene la nacionalidad española, a efectos estadísticos cuenta como española (en el análisis de la nacionalidad) o extranjera (en el análisis del origen).

Por tanto, las personas de origen extranjero son mayores que las de nacionalidad extranjera. Estos dos indicadores comparados, sirven para poder comprobar los procesos de nacionalización de las personas de origen extranjero que residen en un país.

Las personas que han nacido en el extranjero suponen el 23% del total (21% en Madrid) y el porcentaje de personas con nacionalidad extranjera es del 15% (13% en Madrid).

Por ello, el "país de nacimiento", es decir, el origen, es la variable que cobra más interés para analizar el peso de la población extranjera en un territorio, ofreciendo una panorámica más objetiva del fenómeno migratorio alóctono. El lugar de nacimiento, a diferencia de la nacionalidad, es por término general, equiparable a la procedencia sociocultural, siendo una característica demográfica más sólida que la nacionalidad, ya que estadísticamente no prescribe.

NACIONALIDAD DE LAS PERSONAS RESIDENTES

En el año 2019 vivían en el distrito de Latina 201.559 personas de nacionalidad española (el 53,5% mujeres) y 37.335 personas de nacionalidad extranjera (el 54% mujeres).

20.714 personas residentes en Latina que tienen la nacionalidad española nacieron en el extranjero (el 8,7% del total de la población residente en el distrito).

De este modo, el Latina vive el 8% del total de personas con nacionalidad extranjera que residen en la ciudad de Madrid.

Periodo completo 2006-2018. Las personas con nacionalidad extranjera suponían en 2018 el 15% del total en el distrito de Latina (el 15% entre las mujeres y el 14% entre los hombres). El porcentaje es un punto porcentual mayor que el 13% que representan en la ciudad de Madrid.

En el conjunto del periodo, desde 2006, la población de nacionalidad extranjera descendió hasta 2018 un 19%, más los hombres -26% que las mujeres, - 10%. Sin embargo, tanto en Latina como en el conjunto de la ciudad de Madrid, presenta dinámicas temporales distintas:

- la población con nacionalidad extranjera aumentó hasta el año 2009, que llegó a representar el 19% en el distrito de Latina (50.095 personas) y el 17% en la ciudad de Madrid.
- Después descendió paulatinamente a mayor ritmo que la población española hasta el año 2015 (donde alcanzó mínimos del 13% en Latina y 12% en Madrid).
- Para volver a aumentar un 8% hasta 2018 (un 20% de 2015 a 2019)

El porcentaje de personas con nacionalidad extranjera es mayor en Puerta del Ángel (18%), Campamento (17%), Lucero (16%), Aluche (15%). En menor proporción que la media distrital están Los Cármenes (13%), Las Águilas (10%) y Cuatro Vientos (6%), que es el único barrio donde aumentó la población de nacionalidad extranjera en el periodo 2006-2018.

Sigue tabla con esta información.

EVOLUCIÓN DE LA POBLACIÓN SEGÚN NACIONALIDAD (ESPAÑOLA Y EXTRANJERA). COMPARATIVA ENTRE EL DISTRITO Y LOS BARRIOS DE LATINA Y LA CIUDAD DE MADRID. PERIODO 2006-2018.

	2006	2009	2012	2015	2018	Evolución	2019
●LATINA							
Nacionalidad española							
Ambos sexos	216.515	207.908	204.043	203.125	201.653	-6,9	201.559
Hombres	101.953	97.346	95.156	94.509	93.747	-8,0	
Mujeres	114.562	110.562	108.887	108.616	107.906	-5,8	
Nacionalidad extranjera							
Ambos sexos	42.179	50.095	42.499	31.094	34.131	-19,1	37.335
Hombres	21.565	25.878	20.934	14.662	15.644	-27,5	
Mujeres	20.614	24.217	21.565	16.432	18.487	-10,3	
% con nacionalidad extranjera							
Ambos sexos	16,3	19,4	17,2	13,3	14,5	-1,8	
Hombres	17,5	21,0	18,0	13,4	14,3	-3,2	
Mujeres	15,2	18,0	16,5	13,1	14,6	-0,6	
●BARRIOS DE LATINA							
●Los Cármenes							
Nacionalidad española	15.298	14.882	14.772	14.879	14.884	-2,7	
Nacionalidad extranjera	2.824	3.125	2.754	2.045	2.308	-18,3	
% de nacionalidad extranjera	15,6	17,4	15,7	12,1	13,4	-2,2	
●Puerta del Ángel							
Nacionalidad española	35.919	34.679	34.279	34.018	33.900	-5,6	
Nacionalidad extranjera	9.484	11.256	9.480	6.900	7.497	-21,0	
% de nacionalidad extranjera	20,9	24,5	21,7	16,9	18,1	-2,8	
●Lucero							
Nacionalidad española	32.019	30.973	30.472	30.428	29.971	-6,4	
Nacionalidad extranjera	6.803	7.956	6.524	4.854	5.517	-18,9	
% de nacionalidad extranjera	17,5	20,4	17,6	13,8	15,5	-2,0	
●Aluche							
Nacionalidad española	63.301	59.331	57.587	57.020	56.064	-11,4	
Nacionalidad extranjera	12.842	14.709	12.703	9.186	9.897	-22,9	
% de nacionalidad extranjera	16,9	19,9	18,1	13,9	15,0	-1,9	
●Campamento							
Nacionalidad española	17.249	16.493	16.074	15.936	15.747	-8,7	
Nacionalidad extranjera	3.575	4.367	3.745	2.919	3.235	-9,5	
% de nacionalidad extranjera	17,2	20,9	18,9	15,5	17,0	-0,1	
●Cuatro Vientos							
Nacionalidad española	1.550	3.145	3.878	4.548	5.324	243,5	
Nacionalidad extranjera	37	237	253	260	338	813,5	
% de nacionalidad extranjera	2,3	7,0	6,1	5,4	6,0	3,6	
●Las Águilas							
Nacionalidad española	51.179	48.405	46.981	46.296	45.763	-10,6	
Nacionalidad extranjera	6.614	8.445	7.040	4.930	5.339	-19,3	

% de nacionalidad extranjera	11,4	14,9	13,0	9,6	10,4	-1,0
●CIUDAD DE MADRID						
Nacionalidad española (miles)						
Ambos sexos	2.697,2	2.700,9	2.738,4	2.762,7	2.799,1	3,8
Hombres	1.257,9	1.256,9	1.274,2	1.284,3	1.304,5	3,7
Mujeres	1.439,2	1.444,0	1.464,2	1.478,5	1.494,7	3,8
Nacionalidad extranjera (miles)						
Ambos sexos	507,1	571,9	499,5	379,2	422,7	-16,6
Hombres	250,1	284,4	238,9	177,2	195,9	-21,7
Mujeres	256,9	287,5	260,7	202,0	226,8	-11,7
% con nacionalidad extranjera						
Ambos sexos	15,8	17,5	15,4	12,1	13,1	-2,7
Hombres	16,6	18,5	15,8	12,1	13,1	-3,5
Mujeres	15,1	16,6	15,1	12,0	13,2	-2,0

Fuente: Elaboración propia (Albelia Consultora) a partir de datos del Área de Estadística del Ayuntamiento de Madrid (Banco de datos). Estudio de Necesidades Sociales del Distrito de Latina. Año 2019.

ORIGEN DE LAS PERSONAS RESIDENTES. PAIS DE NACIMIENTO.

En el año 2019 viven en el distrito de Latina 180.846 personas nacidas en España (el 53% mujeres) y 58.052 personas que nacieron en algún país extranjero (el 55% mujeres). Así, en Latina reside el 8% del total de personas de Madrid que nacieron en el extranjero.

Las personas que nacieron en el extranjero suponen el 24% del total en el distrito de Latina algo más que el 22% que suponen en la ciudad de Madrid, donde las mujeres representan el 55% del total de personas de origen extranjero. Los distritos con mayor porcentaje de población nacida en el extranjero son centro y Usera (32% y la que menos Retiro (13%).

Esta proporción producto de los movimientos migratorios de personas adultas jóvenes sin familia durante la primera década del siglo XXI, generalmente por motivos de trabajo; fueron básicamente de menores de 35 años sin familia (más hombres en el caso de marroquíes o rumanos y más mujeres entre quienes vinieron de América).

Los resultados de la población de origen extranjero se encuentran correlacionados con los de la nacionalidad. Así, la dinámica migratoria indica un aumento del porcentaje de población alóctona extranjera hasta el año 2009, un descenso hasta el año 2015 y un posterior crecimiento.

En el caso de Latina las personas nacidas en el extranjero han crecido de 48.938 en el año 2015 a 58.052 en 2019, lo que representa un aumento del 16%.

EVOLUCIÓN DE LA POBLACIÓN SEGÚN LUGAR DE NACIMIENTO (ESPAÑA Y PAÍS EXTRANJERO). COMPARATIVA ENTRE EL DISTRITO DE LATINA Y LA CIUDAD DE MADRID. PERIODO 2011-2018.

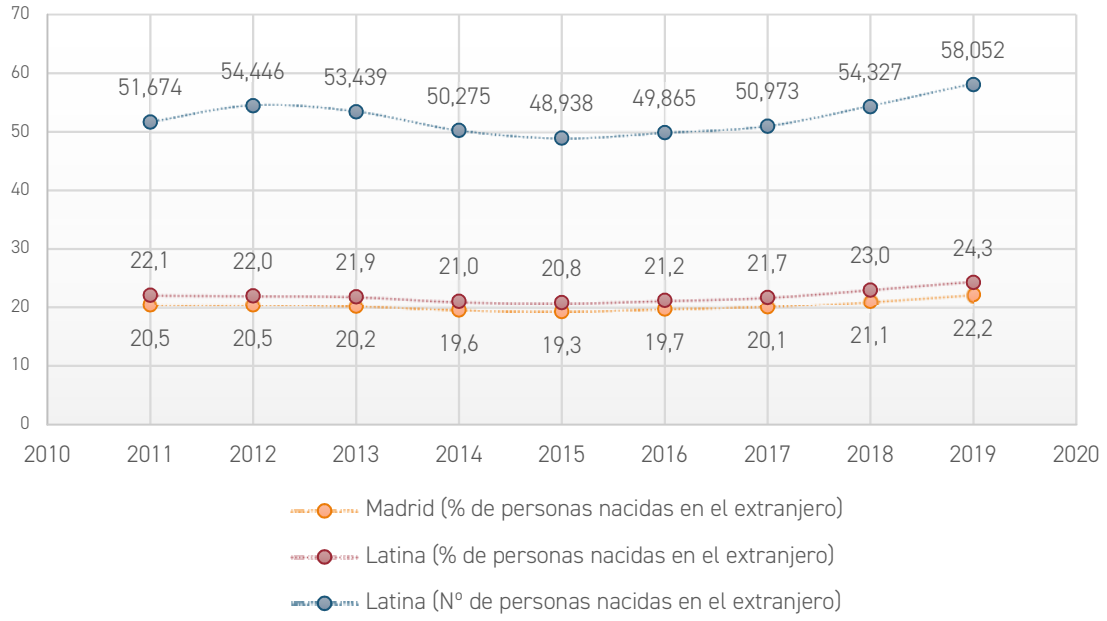

Fuente: Elaboración propia (Albelia Consultora) a partir de datos del Área de Estadística del Ayuntamiento de Madrid (Banco de datos). Estudio de Necesidades Sociales del Distrito de Latina. Año 2019.

El porcentaje de personas nacidas en el extranjero es mayor en Puerta del Ángel (30%), Campamento (27%), Lucero (27%) y Aluche (25%).

Las personas nacidas en el extranjero residen en mayor proporción en Aluche (16.454 personas), en Puerta del Ángel (12.492), Lucero (9.686) y Las Águilas (9.455 personas de origen extranjero).

Por su parte, el porcentaje de personas nacidas en el extranjero es mayor en Puerta del Ángel (30%), Campamento (27%), Lucero (27%) y Aluche (25%). En menor porcentaje que el promedio distrital están Los Cármenes (23%), Las Águilas (18%) y Cuatro Vientos (12%).

Las personas extranjeras más numerosas en el distrito de Latina son nacidas en Ecuador, que son el 14% del total de personas nacidas fuera de España (suponen el 12% en Madrid). Les siguen las nacidas en Perú (10%; 8% en Madrid), Rumania (8%; 6% en Madrid), Colombia (7%, al igual que en el conjunto de la ciudad de Madrid) y República Dominicana (otro 7%; 6% en Madrid).

También hay mayor concentración de personas nacidas en Bolivia, Paraguay, Honduras, Ucrania, Brasil, Bulgaria, Polonia y Nicaragua en Latina que en la ciudad de Madrid[33]. El 18% de las personas de Madrid nacidas en Ucrania y el 14% de las nacidas en Polonia viven en Latina.

Por el contrario, las personas nacidas en Francia, México, Italia, Reino Unido o EE.UU. son menos frecuentes en Latina que en el resto de la ciudad.

Las personas residentes nacidas en Ecuador son mayoría en todos los barrios del distrito, sumando un total de 8.000 personas, por encima de las 5.800 nacidas en Perú, las 4.300 rumanas, las 4.100 colombianas y las 3.800 de la República Dominicana.

Respecto a los barrios, en relación con el distrito de Latina, se aprecia una mayor concentración de personas nacidas en Ecuador en Los Cármenes (representan el 17% del total en este barrio) y de Rumanía en Aluche (son el 10% del total en el barrio, al igual que los nacidos en Perú).

En Campamento se concentran más las personas nacidas en la República Dominicana (el 15% de todas las personas alóctonas extranjeras del barrio, por encima de las originarias de Ecuador o Rumanía) y también de Honduras y Nicaragua.

En Las Águilas hay una mayor concentración de personas nacidas en Perú (son el 14% del total de personas de origen extranjero en el barrio), Ucrania y Bulgaria y en Lucero hay una mayor concentración que en el resto de los barrios de oriundos de Bolivia y China.

En Puerta de Ángel la distribución de residentes de origen extranjero está más ajustada al promedio distrital, destacando los nacidos en Ecuador, Perú y Rumanía. Además, existe concentración de nacidos en Paraguay y Brasil.

Por último, en Cuatro Vientos, el distrito donde menos personas han nacido en el extranjero, hay una concentración de personas naturales de Colombia, Venezuela, Marruecos, Cuba y Argentina. En la tabla siguiente se muestran estos resultados.

[33] Estos resultados se evalúan a través de coeficiente de concentración de aloctonía extranjera en los que valores superiores a 1 suponen concentración de las personas alóctonas nacidas en el extranjero.

POBLACIÓN NACIDA FUERA DE ESPAÑA POR PAÍS DE NACIMIENTO Y COEFICIENTES DE ALOCTONÍA (1). COMPARATIVA ENTRE LOS BARRIOS EL DISTRITO DE LATINA Y LA CIUDAD DE MADRID. AÑO 2019.

	Ciudad de Madrid	Latina	% que viven en Latina	C. Aloctonía	Los Cármenes	Puerta del Ángel	Lucero	Aluche	Campa-mento	Cuatro Vientos	Las Águilas
Total, población	3.275.195	238.894	7,3	-	17.448	41.878	36.204	66.542	19.358	5.761	51.703
Lugar de nacimiento											
Nacidos en España	2.548.526	180.845	7,1	-	13.486	29.386	26.518	50.088	14.064	5.055	42.248
Nacidos en otro país	726.669	58.049	8,0	-	3.962	12.492	9.686	16.454	5.294	706	9.455
% de nacidos en otro país	22,2	24,3	-	1	22,7	29,8	26,8	24,7	27,3	12,3	18,3
País de nacimiento											
Ecuador	12,6	14,3	9,1	1,1	16,7	14,6	16,0	14,9	10,4	10,4	12,1
Perú	7,9	10,3	10,4	1,3	9,1	8,8	11,3	10,5	7,2	3,9	13,8
Rumania	5,7	7,7	10,8	1,3	6,5	4,6	6,1	9,9	9,6	9,7	8,7
Colombia	7,2	7,3	8,1	1,0	6,5	5,9	5,5	8,4	6,0	16,2	9,6
República Dominicana	6,4	6,8	8,5	1,1	6,0	6,0	5,6	6,5	15,3	3,1	5,5
Bolivia	4,0	4,9	9,8	1,2	4,4	4,7	6,5	5,4	3,6	1,3	4,2
Venezuela	7,3	4,9	5,4	0,7	5,1	5,6	5,2	4,6	5,0	8,9	4,0
Paraguay	3,1	4,2	10,8	1,3	3,3	6,8	3,5	4,1	4,5	0,4	2,2
China	4,8	4,1	6,9	0,9	4,1	6,2	6,6	3,1	2,7	3,4	1,6
Marruecos	4,5	3,8	6,9	0,9	4,9	3,7	3,3	3,3	5,0	6,0	4,1
Honduras	2,4	3,8	12,6	1,6	3,5	2,3	3,5	4,5	6,5	2,2	3,7
Ucrania	1,3	3,0	17,8	2,2	2,2	1,1	2,4	3,4	3,1	1,8	5,8
Brasil	2,1	2,8	10,6	1,3	2,7	4,2	3,8	2,3	1,7	3,4	1,4
Cuba	2,3	1,9	6,6	0,8	2,1	2,4	1,7	1,4	1,1	3,1	2,5
Argentina	2,9	1,9	5,2	0,7	2,4	2,6	1,7	1,4	1,0	3,0	2,1
Bulgaria	1,1	1,6	12,1	1,5	1,3	0,9	1,6	1,9	1,1	1,5	2,7
Filipinas	2,4	1,5	4,9	0,6	1,0	3,2	2,5	0,5	1,2	0,9	0,3
Polonia	0,7	1,2	13,7	1,7	0,7	0,6	0,7	1,5	2,1	2,8	1,6
Francia	2,1	1,1	4,4	0,5	1,3	1,3	1,1	0,9	0,9	1,8	1,3
Nicaragua	0,8	0,8	8,8	1,1	0,5	1,1	0,6	0,7	1,7	0,4	0,6
Alemania	1,1	0,8	5,7	0,7	0,6	0,7	0,8	0,8	0,7	1,9	1,0
Portugal	1,0	0,7	5,7	0,7	0,6	0,8	0,7	0,5	1,0	1,0	0,9
Chile	0,9	0,6	5,4	0,7	0,6	1,0	0,4	0,5	0,5	0,7	0,6
México	1,4	0,6	3,6	0,4	0,8	0,9	0,5	0,6	0,3	0,9	0,5
Italia	1,4	0,6	3,5	0,4	0,7	1,0	0,5	0,3	0,5	0,4	0,5
Reino Unido	1,0	0,5	4,1	0,5	0,7	0,8	0,3	0,4	0,6	0,6	0,4
Rusia	0,6	0,5	6,9	0,9	0,7	0,5	0,5	0,5	0,4	1,6	0,5
El Salvador	0,6	0,5	7,0	0,9	0,4	0,2	0,6	0,4	0,7	0,0	0,7
Bangladesh	0,8	0,5	4,6	0,6	0,2	1,2	0,4	0,3	0,2	0,0	0,2

	Ciudad de Madrid	Latina	% que viven en Latina	C. Aloctonía	Los Cármenes	Puerta del Ángel	Lucero	Aluche	Campa-mento	Cuatro Vientos	Las Águilas
EE. UU.	1,4	0,4	2,7	0,3	0,7	0,6	0,4	0,3	0,3	1,2	0,4
Resto de países	8,4	6,2	5,9	0,7	9,7	5,9	5,8	6,2	5,2	7,1	6,1
Nacionalidad											
Española	2.812.766	201.559	7,2	-	14.964	33.799	30.039	55.868	15.743	5.404	45.744
Extranjera	462.429	37.335	8,1	-	2.484	8.079	6.165	10.674	3.615	357	5.959
% de nacionalidad extranjera	14,1	15,6	-	-	14,2	19,3	17,0	16,0	18,7	6,2	11,5

Nota (1): Proporción de los alóctonos de la procedencia "x" en la zona "i" con respecto al total de alóctonos en la zona "i", dividido por la proporción de alóctonos de la procedencia "x" en la Comunidad con respecto a todos los alóctonos en la Comunidad. Nota: Los valores superiores a 1 suponen concentración y las personas alóctonas son aquellas nacidas fuera de la zona de referencia estudiada. Fuente: Elaboración propia (Albelia Consultora) a partir de datos del Área de Estadística del Ayuntamiento de Madrid (Distritos en cifras). Año 2019.

Infancia

Con datos del padrón municipal a 1 de enero de 2018, en el Distrito de Latina había 27.741 niñas y niños de 0 a 14 años (49% niñas).

NUMERO DE NIÑAS Y NIÑOS QUE ACTUALMENTE RESIDEN EN EL DISTRITO DE LATINA DE 0 A 4 AÑOS

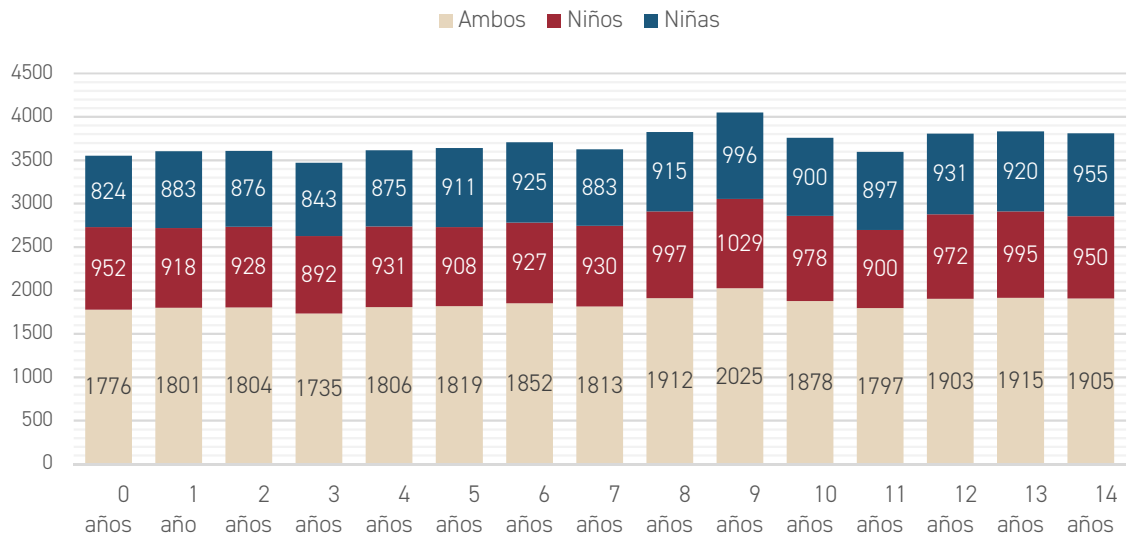

Fuente: Elaboración propia (Albelia Consultora) a partir de datos del Padrón Municipal de Habitantes (Distritos en cifras). Año 2019.

Mayores

Con datos del padrón municipal a 1 de enero de 2018, en el Distrito de Latina había 59.046 mujeres y hombres de 65 y más edad (60% mujeres).

NUMERO DE MUJERES Y HOMBRES QUE ACTUALMENTE RESIDEN EN EL DISTRITO DE LATINA DE 65 Y MÁS EDAD.

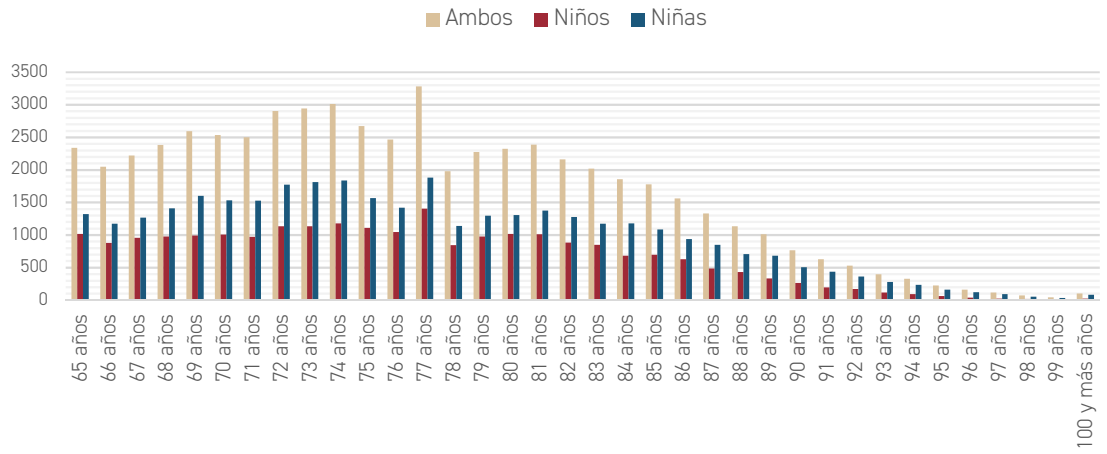

Fuente: Elaboración propia (Albelia Consultora) a partir de datos del Padrón Municipal de Habitantes (Distritos en cifras). Año 2019.

DINÁMICAS DEMOGRÁFICAS. CARACTERÍSTICAS DE LA POBLACIÓN A 1 DE ENERO DE 2018.

	LATINA	LOS CÁRMENES	PUERTA DEL ÁNGEL	LUCERO	ALUCHE	CAMPAMENTO	CUATRO VIENTOS	ÁGUILAS
Densidad (Habitantes/Ha)	92,73	133,07	301	211,36	231,46	20,65	10,43	141,57
Edad promedio	46,47	43,30	45,20	45,73	48,44	45,90	35,22	48
Proporción de juventud	12,54	14,63	11,96	12,84	11,46	12,96	23,44	12,13
Proporción de envejecimiento	25,04	17,36	20,95	22,99	30,15	24,01	6,23	28,24
Proporción de sobre envejecimiento	35,42	40,97	43,51	42,12	30,76	36,23	19,26	32,18
Índice de envejecimiento	199,67	118,64	175,14	179,06	263,03	185,24	26,60	232,78
Índice de juventud	50,08	84,29	57,10	55,85	38,02	53,98	375,92	42,96
Índice de dependencia	60,22	47,05	49,06	55,83	71,29	58,64	42,19	67,70
Índice de estructura de la población activa	77,95	74	85,46	80	79,12	82,05	78,01	68,85
Índice de Reemplazo de la población activa	61,52	75,31	55,74	71,02	57,78	51,13	108,19	60,89
Razón de progresividad demográfica	94,70	86,76	102,48	93,35	94,20	100,90	90,61	91,97
Proporción de extranjeros/as	14,48	13,42	18,11	15,55	15	17,04	5,97	10,45
Proporción de nacidos /as fuera de España	22,96	21,62	28,48	25,10	23,52	25,72	11,71	16,97
Proporción de inmigrantes extranjeros/as	10,47	10	13,92	11,99	10,43	11,99	3,76	7,01

Fuente: Elaboración propia (Albelia Consultora) a partir de datos del Padrón Municipal de Habitantes (Distritos en cifras). Año 2019

PROYECCIÓN DE POBLACIÓN DEL DISTRITO DE LATINA POBLACIÓN ESTIMADA POR GRUPOS DE EDAD EN EL DISTRITO DE LATINA.

	2018	2019	2020	2021	2022	2023	2024	2025	2026	2027	2028	2029	2030	2031
TOTAL	233.409	233.220	233.093	233.014	232.984	232.998	233.053	233.149	233.286	233.463	233.678	233.929	234.213	234.535
De 0 a 4 años	8.886	8.778	8.712	8.598	8.504	8.412	8.323	8.244	8.177	8.122	8.081	8.055	8.043	8.050
De 5 a 9 años	9.483	9.256	9.090	9.035	8.906	8.839	8.749	8.676	8.577	8.485	8.395	8.310	8.234	8.170
De 10 a 14 años	9.497	9.774	9.873	9.882	9.961	9.887	9.661	9.507	9.425	9.299	9.229	9.149	9.067	8.975
De 15 a 19 años	9.728	10.050	10.317	10.549	10.692	10.886	11.153	11.254	11.281	11.326	11.228	10.990	10.834	10.714
De 20 a 24 años	10.816	10.773	10.947	11.138	11.407	11.637	11.981	12.275	12.515	12.704	12.913	13.167	13.262	13.297
De 25 a 29 años	12.533	12.399	12.224	12.181	12.116	12.098	12.103	12.284	12.499	12.764	13.018	13.359	13.652	13.885
De 30 a 34 años	14.250	13.895	13.588	13.243	13.007	12.917	12.814	12.675	12.636	12.593	12.584	12.610	12.787	13.006
De 35 a 39 años	17.083	16.539	15.997	15.505	14.971	14.458	14.130	13.853	13.560	13.361	13.282	13.187	13.062	13.021
De 40 a 44 años	18.736	18.597	18.410	18.063	17.745	17.333	16.797	16.279	15.797	15.287	14.805	14.485	14.217	13.945
De 45 a 49 años	18.624	18.668	18.768	18.978	18.976	19.002	18.884	18.678	18.322	17.965	17.532	16.995	16.486	16.007
De 50 a 54 años	17.832	18.172	18.232	18.337	18.526	18.613	18.708	18.854	19.081	19.118	19.153	19.045	18.826	18.464
De 55 a 59 años	15.428	15.719	16.318	16.796	17.228	17.635	17.949	18.018	18.137	18.333	18.449	18.573	18.745	18.980
De 60 a 64 años	12.706	13.386	13.947	14.406	14.866	15.173	15.468	16.040	16.501	16.921	17.310	17.605	17.679	17.805
De 65 a 69 años	11.704	11.379	11.302	11.518	12.017	12.485	13.127	13.671	14.120	14.565	14.864	15.164	15.715	16.160
De 70 a 74 años	13.843	13.295	12.649	11.974	11.519	11.311	11.026	10.971	11.190	11.661	12.114	12.726	13.253	13.691
De 75 a 79 años	12.362	12.720	13.302	12.756	12.619	12.339	11.931	11.424	10.885	10.517	10.368	10.153	10.134	10.359
De 80 a 84 años	10.166	9.873	9.284	9.764	9.442	9.441	9.781	10.237	9.927	9.855	9.693	9.456	9.127	8.768
De 85 a 89 años	6.445	6.467	6.524	6.532	6.571	6.460	6.286	5.938	6.303	6.137	6.193	6.479	6.787	6.683
De 90 y más años	3.288	3.480	3.610	3.760	3.911	4.072	4.181	4.272	4.354	4.452	4.469	4.420	4.304	4.555

Fuente: Estimaciones de población partir de datos del Padrón Municipal de Habitantes (Distritos en cifras).

PIRÁMIDE DE POBLACIÓN ESTIMADA PARA 2031

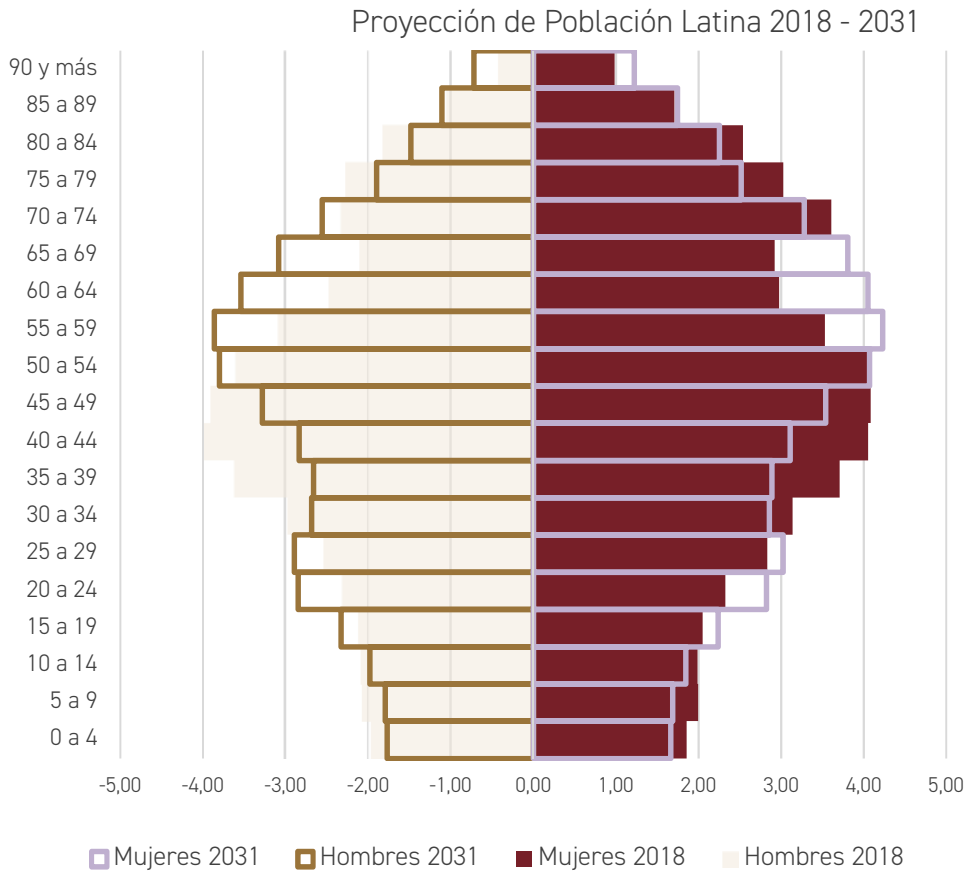

Fuente: Estimaciones de población partir de datos del Padrón Municipal de Habitantes (Distritos en cifras).

En el Distrito de Latina:

Hay más mujeres que hombres (54% vs 44%). Cinco de cada nueve residentes son mujeres.

↑Aumentan las mujeres un 2% desde 2010 a 2018

↑Aumentan las mujeres mayores de 64 años un 1% desde 2010 a 2018

La razón de reemplazamiento es negativa en Distrito: hay más personas de 40 a 64 años que de 15 a 39 años.

↑La edad media es de 46 años, dos años más que en la media de la Ciudad de Madrid.

La proporción de juventud está estable desde 2010, es del 13% (menores de 16 años) el 4% en la Ciudad de Madrid.

↑La proporción de envejecimiento (mayores de 64 años) es del 25%, cinco puntos por encima de la Ciudad de Madrid y la de sobre envejecimiento (de 80 y más edad) ha aumentado un 3% entre 2010 y 2018.

↑El índice de dependencia es del 60%, el 53% para la ciudad de Madrid y va en aumento.

Los nacimientos, ↓descienden un 22% entre 2010 y 2018, un 17% en la Ciudad de Madrid

El crecimiento vegetativo es negativo, entre 2010 y 2018 murieron más personas de las que nacieron. Sin embargo, la población crece gracias a la inmigración. Las personas con nacionalidad extranjera en 2018 eran el 15% de la población de Latina, sobre todo de Ecuador, Perú, Rumanía, Colombia, República dominicana.

Viven: abril 2019

239.578 personas
54% mujeres (128.576)
16% de origen extranjero (38.150) (128.576)
54% mujeres (20.710)

27.599 de 0 a 14 años (49% niñas)
8.634 tienen 0-4 años (49% niñas)

59.343 mayores de 64 años (60% mujeres)
21.808 tienen 80 y más edad (62% mujeres)

Son: abril 2019

152.630 es potencialmente activa (52% mujeres)
86.948 es potencialmente dependiente (56% mujeres)

Están: abril 2019

		necesitan y necesitarán
17.548 en Los Cármenes (53% mujeres)	13% de 0 a 14 años 17% de 65 y más edad 14% de origen extranjero	++ recursos para niñas y niños y jóvenes + recursos para mayores
36.319 en Lucero (54% mujeres)	12% de 0 a 14 años 22% de 65 y más edad 17% de origen extranjero	++ recursos para mayores + recursos de interculturalidad
66.751 en Aluche (54% mujeres)	11% de 0 a 14 años 30% de 65 y más edad 16% de origen extranjero	+++ recursos para mayores
19.500 en Campamento (54% mujeres)	12% de 0 a 14 años 24% de 65 y más edad 19% de origen extranjero	++ recursos para mayores +++ recursos de interculturalidad
5.808 en Cuatro Vientos (50% mujeres)	22% de 0 a 14 años 6% de 65 y más edad 7% de origen extranjero	+++ recursos para niñas y niños ++ recursos la conciliación
51.591 en Las Águilas (54% mujeres)	11% de 0 a 14 años 28% de 65 y más edad 12% de origen extranjero	+++ recursos para mayores

LA NA 2019

B). -Estado de salud de la población

La autopercepción del estado de salud de residentes en Latina es peor que la media de la ciudad de Madrid.

En el año 2017, en el distrito de Latina el 64% de las personas se percibían con un estado de salud bueno o muy bueno (un 76% en la media de ciudad de Madrid). Por el contrario, el 11% de la población de Latina considera que su estado de salud era malo o muy malo, frente al 5% en el conjunto de la ciudad de Madrid.

Por tanto, la autopercepción del estado de salud de los residentes en Latina es peor, por término medio, que en Madrid. Esto puede estar correlacionado con un mayor número y mayor proporción de personas mayores de 64 años.

INDICADORES DEL ESTADO Y NIVEL DE SALUD DE LA POBLACIÓN. COMPARATIVA ENTRE EL DISTRITO DE LATINA Y LA CIUDAD DE MADRID. AÑO 2017.

	Distrito de Latina	Ciudad de Madrid	Diferencia Latina-Madrid
Estado de salud (1)			
Muy bueno	12,0	22,5	-10,5
Bueno	51,8	54,1	-2,3
Regular	25,0	18,4	6,6
Malo	8,5	3,6	4,9
Muy malo	2,9	1,6	1,3
Indicadores de nivel de salud			
Sedentarismo	30,3	30,0	0,3
Consumo de tabaco diario	20,6	18,9	1,7
Consumo de medicamentos	67,7	66,3	1,4
Calidad de vida relacionada con la salud	20,6	20,2	0,4
Presencia de algún tipo de enfermedad o dolencia crónica	44,0	39,8	4,2
Hipertensión arterial	23,8	18,8	4,9
Diabetes Mellitus	9,7	6,0	3,6
Personas con obesidad	15,3	12,2	3,1
Personas con sobrepeso	36,4	33,5	2,9
Personas mayores de 65 años con alguna dependencia funcional	43,5	32,4	11,1
Probabilidad de padecer enfermedad mental (GHQ-12)[34]	23,3	21,1	2,3
Prevalencia de obesidad en la población infantil	17,1	15,8	1,3

Nota (1): Media del estado de salud en los años 2016 y 2017 según la Encuesta de Calidad de Vida y Satisfacción con los Servicios Públicos de la Ciudad de Madrid 2016 y 2017. Fuente: Elaboración propia (Albelia Consultora) a partir de datos de la Encuesta de Calidad de Vida y Satisfacción con los Servicios Públicos de la Ciudad de Madrid (2016 y 2017) y de Estudio Madrid Salud (2017).

[34] General Health Questionnaire de Goldberg (GHQ-12). Este cuestionario recoge la probabilidad de padecer enfermedad mental, cuyo objetivo detectar morbilidad psicológica y posibles casos de trastornos psiquiátricos en población general, en "Panel de Indicadores de los Distritos y los Barrios de Madrid" (no se desagregan datos por sexo, por distritos) Área de Coordinación Territorial y Cooperación Público Social. Ayuntamiento de Madrid, 2017. Diagnóstico Social del Distrito de Latina, 2017.

Los indicadores sociosanitarios muestran valores similares al conjunto de la Ciudad de Madrid para el distrito de Latina en el año 2017 en algunas variables como el sedentarismo, pero, por el contrario, hay más sobrepeso, hipertensión, dolencias crónicas, personas mayores con alguna dependencia funcional, y mayor probabilidad de tener una enfermedad metal. Consecuentemente las necesidades de salud de la población deberán considerar estas variables. Así:

- El sedentarismo afecta al 30% de la población de Latina, al igual que la media de la ciudad de Madrid). De este modo, en Latina se estiman unas 62.000 personas adultas con problemas de sedentarismo.
- Las personas con sobrepeso son el 36% del total en Latina (34% en Madrid), las personas con obesidad representan el 15% de la población (algo mayor que el 12% de la población madrileña) y la prevalencia de obesidad en la población infantil es del 17% frente al 16% de la media municipal. En Latina se estiman unas 31.000 personas adultas con problemas de obesidad.
- Un 44% de las personas padecen algún tipo de enfermedad o dolencia crónica (el 40% en Madrid); lo que supone unas 90.000 personas. Entre ellas destacan la Hipertensión arterial (24% frente al 19% en el conjunto de la ciudad de Madrid) y la Diabetes (10%, 6% en Madrid).
- El consumo de medicamentos en algún momento del año afecta al 68% de la población (similar al del conjunto municipal, 66%) y el consumo de tabaco diario afecta al 21% de la población del distrito de Latina, lo que supone unos 42.000 consumidores (es algo mayor que el 19% del conjunto de Madrid).

Cuidados a personas con problemas de salud

En Latina, el 62% de las personas que cuidan habitualmente de una persona enferma en sus hogares son mujeres.

Se consideran cuidadoras/es informales al conjunto de personas, mayoritariamente mujeres, que dedican una importante actividad diaria al cuidado de personas con problema importantes de salud en sus familias[35].

Como se comentó con anterioridad, en el distrito de Latina un 8% de la población entre 20 y 64 años cuida a una persona con problemas importantes de salud, en idéntico porcentaje al de la ciudad de Madrid (8%). Aproximadamente, tres de cada cinco son mujeres, mayoritariamente las mujeres mayores de 59 años (superan el 70%).

Esperanza de vida en el distrito

En el periodo 2005-2017, la esperanza de vida ha aumentado en Latina en 1,9 años llegando hasta los 84,6 años (87,3 las mujeres y 81,4 los hombres)

El distrito de Latina tiene una esperanza de vida al nacimiento (84,8 años) equilibrada con la media de la ciudad de Madrid (84,6 años), tanto para hombres como para mujeres (87,3 las mujeres y 81,4 los hombres).

En el periodo 2005-2017, la esperanza de vida ha aumentado en el distrito de Latina en 1,9 años. Las diferencias en la esperanza de vida entre hombres y mujeres madrileñas han ido disminuyendo ligeramente a lo largo del periodo (de 7 a 6 años de diferencia a favor de las mujeres).

En la ciudad de Madrid la esperanza de vida se incrementó 2,8 años en el mismo periodo.

[35] Las condiciones de vida de las personas cuidadoras apenas han sido, hasta muy recientemente, objeto de investigación. Esta ausencia se debe son sujetos dispersos, y a que, según María Ángeles Durán, las personas que cuidan son, mayoritariamente, las mujeres. Durán, M.A. & García, S. (2005). *Presente y futuro del cuidado de dependientes en España y Alemania. Perfiles y tendencias*, 16. Madrid: IMSERSO. Este aspecto requeriría en el Distrito, un estudio específico ad hoc.

EVOLUCIÓN DE LA ESPERANZA DE VIDA AL NACIMIENTO POR SEXO. COMPARATIVA ENTRE EL DISTRITO DE LATINA Y LA CIUDAD DE MADRID. PERIODO 2004-2016.

	2005	2007	2009	2011	2013	2015	2017	Evolución
LATINA								
Ambos sexos	82,7	83,1	83,4	84,4	84,6	84,6	84,6	1,9
Hombres	79,3	80,1	79,8	81,3	81,8	81,5	81,4	2,1
Mujeres	85,9	85,6	86,7	87,1	86,9	87,3	87,3	1,4
Diferencia entre mujeres y hombres	6,6	5,5	6,9	5,8	5,1	5,8	5,9	-0,7
Porcentaje en función de la media de la ciudad de Madrid	0,7	0,7	-0,1	0,5	0,1	0,4	-0,2	-0,9
CIUDAD DE MADRID								
Ambos sexos	82,0	82,4	83,5	83,9	84,5	84,2	84,8	2,8
Hombres	78,4	78,9	80,2	80,6	81,4	81,1	82,0	3,6
Mujeres	85,2	85,4	86,2	86,6	87,0	86,7	87,1	1,9
Diferencia entre mujeres y hombres	6,8	6,5	6,0	6,0	5,6	5,6	5,1	-1,7

Fuente: Elaboración propia (Albelia Consultora) a partir de datos del Área de Estadística del Ayuntamiento de Madrid (Áreas de información estadística, Distritos en cifras y Banco de datos). Estudio de Necesidades Sociales del Distrito de Latina. Año 2019.

Crecimiento vegetativo

La tasa de crecimiento vegetativo del distrito es negativa desde el año 2013.

Como se comentó anteriormente, la tasa bruta de natalidad descendió del 9‰ al 8‰ en el periodo 2010-2018, mientras que la tasa bruta de mortalidad aumentó del 8‰ al 9‰ en el mismo periodo. Este descenso de la tasa de crecimiento vegetativo ha sido compensado por un aumento de la tasa de inmigración y un descenso de la tasa de emigración.

En Latina hay menos nacimientos que defunciones desde el año 2013. En el año 2018, en Latina hubo 1.787 nacimientos de madres residentes y 2.207 residentes fallecidos. Así, el *crecimiento vegetativo* es negativo. En el conjunto de la ciudad de Madrid todavía el saldo vegetativo es positivo, aunque, además de Latina, los distritos de Moratalaz, Salamanca, Chamberí, Retiro, Ciudad Lineal, Moncloa-Aravaca, Centro y San Blas-Canillejas ya tienen un saldo vegetativo negativo (hay menos nacimientos que defunciones).

En 2018, la *tasa bruta de mortalidad* era de 9,4 por cada mil habitantes, la 5º mayor de la ciudad de Madrid y casi un punto por encima de la media municipal (8,5‰). Las defunciones de residentes en Distrito de Latina suponían el 8% del total de defunciones en la Ciudad de Madrid; la población representa el 7% del total.

Causas de muerte de la población

La tasa bruta de mortalidad de Latina (9,4 por mil) es un punto superior a la de la ciudad de Madrid (8,5 por mil).

Latina es el distrito de Madrid en el que más personas fallecen (2.207 en el año 2018), lo que está ligado al número y proporción de personas mayores; además, Latina es el 5º distrito con el saldo vegetativo más bajo.

En el último año documentado, la principal causa de muerte en el distrito son los tumores (32%; el 29% en Madrid), seguida de enfermedades del sistema circulatorio (25%; el 27% en Madrid) y enfermedades del sistema respiratorio (14%; el 15% en el conjunto de la ciudad de Madrid). Esta última morbilidad ha aumentado.

Una de cada tres personas fallecidas en Latina lo hizo a causa de un proceso tumoral.

El estudio de etiología de la mortalidad indica un predominio de los tumores (un 38% los hombres y un 26% las mujeres), las enfermedades del aparato circulatorio (un 21% los hombres y un 30% las mujeres), las enfermedades del aparato respiratorio (un 15% los hombres y un 13% las mujeres) y las enfermedades del sistema nervioso y de los órganos de los sentidos (un 5% los hombres y un 6% las mujeres).

Las enfermedades del aparato respiratorio, del sistema nervioso y los trastornos mentales y del comportamiento son causas de mortalidad las que más han crecido porcentualmente desde el año 2000 (un 2% de promedio).

La *sex ratio* de la mortalidad está equilibrada (51% los hombres y 49% las mujeres), no obstante, se aprecian algunas diferencias: en las enfermedades y procesos tumorales, los hombres superan a las mujeres. Los hombres representan el 60% del total de personas fallecidas en el distrito (341 hombres y 227 mujeres). De igual modo sucede con las enfermedades del aparato respiratorio.

Por el contrario, las mujeres suponían el 58% de quienes fallecieron por causas relacionadas con enfermedades circulatorias (187 hombres y 260 mujeres). Las mujeres también son mayoría en fallecimientos por enfermedades del sistema genitourinario, trastornos mentales y del comportamiento y enfermedades del sistema osteomuscular.

EVOLUCIÓN DE LAS CAUSAS DE MUERTE DE LA POBLACIÓN POR SEXO. COMPARATIVA ENTRE EL DISTRITO DE LATINA Y LA CIUDAD DE MADRID. AÑOS 2000 Y 2014.

	2000			2014			Evolución		
	TT	♂	♀	TT	♂	♀	TT	♂	♀
●LATINA									
Total	2.066	1.120	946	1.769	903	866	-297	-217	-80
Tasa bruta de mortalidad (‰)	8	9	7	8	8	7	-1	-1	0
Causas de mortalidad principales									
Tumores	32,5	37,8	26,3	32,1	37,8	26,2	-0,4	0,0	-0,1
Enfermedades del aparato circulatorio	30,1	25,4	35,6	25,3	20,7	30,0	-4,8	-4,7	-5,6
Enfermedades del aparato respiratorio	13,1	13,7	12,5	14,4	15,3	13,4	1,2	1,6	0,9
Enfermedades del sistema nervioso y de los órganos de los sentidos	2,6	2,1	3,1	5,6	5,5	5,7	3,0	3,4	2,6
Enfermedades del aparato digestivo	5,5	5,4	5,6	4,4	4,4	4,3	-1,2	-1,0	-1,3
Signos, síntomas y estados morbosos mal definidos	2,8	2,8	2,9	3,7	4,2	3,1	0,9	1,4	0,3
Enfermedades del sistema genitourinario	2,7	2,1	3,3	3,3	1,9	4,8	0,7	-0,3	1,6
Trastornos mentales y del comportamiento	1,8	1,3	2,3	3,2	2,8	3,6	1,4	1,4	1,3
Otras causas	8,9	9,3	8,5	8,1	7,4	8,9	-0,8	-1,9	0,4
●CIUDAD DE MADRID									
Total (miles)	26,1	13,3	11,8	26,6	12,7	13,9	520	-575	2.072
Tasa bruta de mortalidad (‰)	8	9	7	8	9	8	1	0	1
Causas de mortalidad principales									
Tumores	30,3	35,3	24,9	28,8	33,9	24,2	-1,4	-1,4	-0,7
Enfermedades del aparato circulatorio	31,2	26,6	36,0	27,1	23,3	30,5	-4,1	-3,3	-5,5
Enfermedades del aparato respiratorio	12,4	13,4	11,3	15,2	16,0	14,4	2,8	2,6	3,1
Enfermedades del sistema nervioso y de los órganos de los sentidos	3,0	2,3	3,6	4,4	3,6	5,1	1,4	1,3	1,4
Enfermedades del aparato digestivo	5,9	5,6	6,2	4,7	4,5	4,8	-1,2	-1,1	-1,4
Signos, síntomas y estados morbosos mal definidos	2,9	3,1	2,6	5,1	6,1	4,3	2,3	3,0	1,6
Enfermedades del sistema genitourinario	2,6	2,3	3,1	3,4	2,7	4,1	0,8	0,5	1,0

Fuente: Elaboración propia (Albelia Consultora) a partir de datos del Área de Estadística del Ayuntamiento de Madrid (Áreas de información estadística, Distritos en cifras y Banco de datos). Estudio de Necesidades Sociales del Distrito de Latina. Año 2019.

Capítulo 2:

Necesidades vinculadas a las viviendas, los hogares y las familias del distrito.

Viviendas, hogares y familias

Las necesidades sociales vinculadas a las composiciones de las familias, de los hogares y las viviendas, dependen de las características de las mismas. Así, si hay mayor composición de familias monopamarentales y/o de familias con hijas/os las necesidades de conciliación, de ocio, aumentarán, si hay precariedad en la vivienda, las necesidades de ayuda en su rehabilitación o dotaciones básicas (calefacción, accesibilidad...) aumentarán, si hay muchas personas mayores que viven solas, la necesidad de ayudas domiciliaria aumentará ...El acceso a la vivienda es un derecho básico para la constitución y conformación de nuevos hogares. Por ello, el estudio de los hogares y familias comienza por analizar las características de las viviendas que habitan. No obstante, las dificultades relacionadas con las viviendas serán estudiadas de manera específica en el capítulo de las atenciones a las familias con posible pérdida de vivienda de los Servicios sociales de la Junta Municipal del Distrito de Latina.

A.-Dinámicas sociofamiliares.

Características de las viviendas

En el distrito de Latina 7 de cada 10 viviendas se construyeron entre 1960 y 1979.

Latina es un distrito con una antigüedad media de las viviendas de 1971, en la media de la ciudad de Madrid. De las 107.465 viviendas residenciales, el 10% se construyeron antes de 1960, el 71% entre el año 1960 y 1979, el 13% entre 1981 y 1999 y el 6% se construyeron a partir del año 2000.

El uso catastral de los inmuebles en el distrito de Latina es predominantemente residencial; representa el 76% del total de inmuebles, por encima del 68% que suponen en la ciudad de Madrid. Latina tiene el 7,3% del total de inmuebles residenciales, en idéntica proporción a su peso poblacional en el conjunto de la ciudad.

Le siguen los usos de almacén y estacionamiento (18%; 24% en Madrid) y Comercial (5%; 7% en la ciudad de Madrid).

En el año 2017, último año documentado, la superficie construida promedio de las viviendas de Latina era de 85 metros cuadrados frente a 105 del conjunto de la ciudad de

Madrid. Estos porcentajes se mantienen, en general, estables en la última década.

USO CATASTRAL DE LOS INMUEBLES. COMPARATIVA ENTRE EL DISTRITO DE LATINA Y LA CIUDAD DE MADRID. AÑO 2017.

	●Latina		●Ciudad de Madrid		Porcentaje en Latina
	Número de Inmuebles	Distribución	Número de Inmuebles	Distribución	
Total, general	142.147	100	2.167.670	100	6,6
Residencial	107.465	75,6	1.467.497	67,7	7,3
Almacén-Estacionamiento	25.665	18,1	529.645	24,4	4,8
Comercial	6.698	4,7	99.226	4,6	6,8
Oficinas	950	0,7	31.824	1,5	3,0
Suelos sin edificar, obras de urbanización y jardinería	462	0,3	13.756	0,6	3,4
Industrial	404	0,3	12.189	0,6	3,3
Cultural	144	0,1	2.364	0,1	6,1
Sanidad y Beneficencia	121	0,1	1.398	0,1	8,7
Ocio y Espectáculos	94	0,1	7.337	0,3	1,3
Deportivo	86	0,1	1.241	0,1	6,9
Religioso	34	0,0	742	0,0	4,6
Edificio Singular	24	0,0	451	0,0	5,3
Población					
Total	235.785	-	3.221.824	-	7,3

Fuente: Elaboración propia (Albelia Consultora) a partir de datos del Área de Estadística del Ayuntamiento de Madrid (Datos abiertos). Estudio de Necesidades Sociales del Distrito de Latina. Año 2019.

Latina tiene el mayor número de viviendas de Madrid (7,5% del total). El 85% de las viviendas del distrito son viviendas principales (un 86% de media en Madrid).

El 2% de las viviendas es secundaria (un 4% en Madrid) y el 11% de las viviendas está vacía (un 10% de media en Madrid).

●CONDICIONES DE VIDA. El análisis de las características y equipamientos de las viviendas, su habitabilidad, su acceso, su tamaño y la capacidad económica para hacer frente a las hipotecas o gastos de las viviendas se relacionan directamente con las condiciones de vida en el día a día de los hogares y las familias[36].

En el distrito hay, conforme al Censo de Población y Viviendas del Instituto Nacional de Estadística, un total de 115.495 viviendas, de las cuales 99.875 son viviendas principales (lo que representa el 87%; frente al 86% de Madrid), 2.735 son secundarias (2%; 4% en Madrid) y hay 12.885 viviendas vacías (supone el 11% del total en el distrito frente a un 10% en el conjunto de la ciudad de Madrid).

[36] Por ejemplo, las atenciones a las familias con posible pérdida de vivienda de los Servicios sociales de Latina indican una persistencia del problema de la vivienda relacionado con los impagos; además, en Latina se estiman en cerca de 7.000 personas las han tenido retrasos en el pago de gastos relacionados con la vivienda principal.

Latina tiene el 7,5% del total de viviendas de la ciudad de Madrid y es el distrito madrileño con mayor número de viviendas. Junto con Junto Carabanchel (115.270 viviendas) y Puente de Vallecas (106.585 viviendas), los tres distritos representan el 22% del total de viviendas de la ciudad de Madrid.

También estos tres distritos son los que tienen más viviendas principales. Si bien no superan el 90% del total de viviendas principales como sí lo hacen los distritos de Hortaleza, Fuencarral-El Pardo, Retiro, Ciudad Lineal o San Blas-Canillejas.

En términos porcentuales Latina es el 8º distrito con más viviendas vacías.

Latina es el 9º distrito que más viviendas secundarias tiene, lejos de las 7730 de Salamanca o las 7120 de Chamberí. Sin embargo, las 12.885 viviendas vacía hacen que sea el segundo distrito con mayor número de viviendas vacías (tras Salamanca con 13.140), aunque cerca de las 12.270 de Puente de Vallecas, 12.145 de Carabanchel o 11.200 de Centro.

También, se ha producido un incremento en el porcentaje de viviendas en propiedad con hipotecas pendientes de seis puntos porcentuales pasando del 20% al 26% del total entre periodos intercensales.

En términos porcentuales Latina es el 8º distrito con más viviendas vacías, con un porcentaje sobre el total de viviendas del 11%. El ranking lo encabezan Salamanca (16%), Centro (13%), Vicálvaro (12%) y Puente de Vallecas (12%).

En el periodo intercensal 2001-2011, el crecimiento de viviendas en el distrito de Latina fue del 10% frente al 11% del promedio la ciudad de Madrid.

También se incrementó el porcentaje de viviendas en propiedad con hipotecas pendientes seis puntos porcentuales pasando del 20% al 26% del total.

El porcentaje de viviendas hipotecadas pasó del 24% al 28% en la ciudad de Madrid en el mismo periodo.

La subida en el precio del alquiler para el periodo 2005-2018 haya sido del 21% en el distrito de Latina (del 43% en la Ciudad de Madrid)

●PRECIO DEL ALQUILER DE LAS VIVIENDAS. El precio medio de los alquileres de vivienda en el distrito de Latina ha aumentado en los últimos años. El comportamiento ha sido similar al observado en el precio de la compraventa de la vivienda en el distrito y en el conjunto de los precios medios del alquiler la ciudad de Madrid.

La escasez de viviendas pública es uno de los factores que agudiza esta situación. Como se verá más adelante, la promoción pública de viviendas es el aspecto de las

infraestructuras municipales peor valorado por las personas residentes en Latina.

En la evolución de los precios inmobiliarios, se aprecian tres periodos distintos:

- Hasta el año 2007, en los años de la *burbuja inmobiliaria* en España, los precios del alquiler aumentaron regularmente.
- En el periodo 2007-2013, los años de mayor intensidad de la crisis socioeconómica, se produjo un descenso del 26% en el precio medio del alquiler de la vivienda en Latina (el 19% en Madrid).
- En el periodo 2013-2018, el precio de los alquileres vuelve a subir de manera importante. El aumento medio en el periodo ha sido del 43% en Latina y el 50% en Madrid.

EVOLUCIÓN DEL PRECIO DE LOS ALQUILERES POR M2 RENTA MENSUAL DE LA VIVIENDA (€/M²). COMPARATIVA ENTRE EL DISTRITO DE LATINA Y LA CIUDAD DE MADRID. PERIODO 2005-2018.

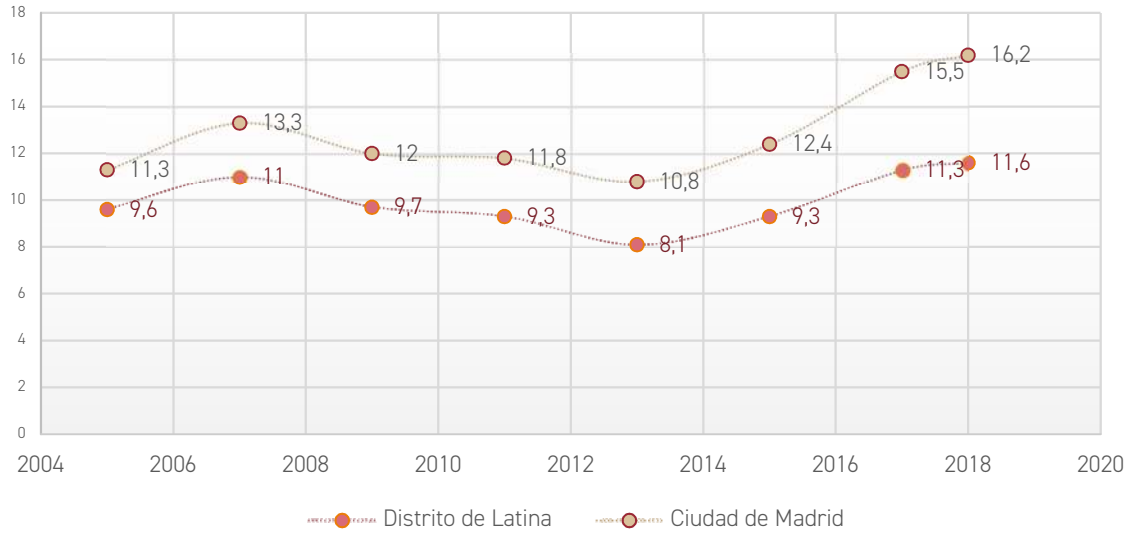

Fuente: Elaboración propia (Albelia Consultora) a partir de datos del Área de Estadística del Ayuntamiento de Madrid (Áreas de información estadística. Banco de datos). Estudio de Necesidades Sociales del Distrito de Latina. Año 2019.

Estos resultados indican que la subida en el precio del alquiler para el periodo 2005-2018 haya sido del 21% en el distrito de Latina.

En el año 2015, el precio de alquiler de Latina, es decir, la renta mensual de la vivienda era de 9,6 €/m². En el año 2007, aumentó hasta los 11,6 €/m². En 2013, el precio medio del alquiler descendió hasta los 8,1 €/m². Por último, el incremento se acelera desde este año hasta alcanzar los 11,6 €/m², el máximo de la serie histórica.

Sin embargo, comparado con el conjunto de la Ciudad de Madrid, el porcentaje del precio de los alquileres de Latina respecto de la ciudad de Madrid descendió desde representar el 85% del precio medio de Madrid (año 2015) al 72% en el año 2018.

EVOLUCIÓN DE LA RENTA MENSUAL DE LA VIVIENDA (1). COMPARATIVA ENTRE EL DISTRITO Y LOS BARRIOS DE LATINA Y LA CIUDAD DE MADRID. PERIODO 2005-2018.

	2005	2007	2009	2011	2013	2015	2017	2018	Evolu-ción 2005-2018	Evolu-ción 2007-2013	Evolu-ción 2013-2018
●Distrito de Latina	9,6	11,0	9,7	9,3	8,1	9,3	11,3	11,6	21,2	-26,4	43,2
●Ciudad de Madrid	11,3	13,3	12,0	11,8	10,8	12,4	15,5	16,2	43,4	-18,5	50,0
Porcentaje de Latina	85	83	80	79	75	75	73	72	-13,1	-8,0	-3,4

Nota (1): Datos en euros por metro cuadrado construido para los meses de diciembre según el Índice Inmobiliario Anual de idealista.com. Fuente: Elaboración propia (Albelia Consultora) a partir de datos del Área de Estadística del Ayuntamiento de Madrid (Áreas de información estadística. Banco de datos). Estudio de Necesidades Sociales del Distrito de Latina. Año 2019.

El precio medio de la vivienda en el distrito es el 62% del de la media de la Ciudad de Madrid.

Desde 2007 hasta 2014 el precio medio de la vivienda en Latina disminuyó el 51%, (el 37% en Madrid) pero a partir del año 2014 ha crecido a ritmos del 5% anual (4% en Madrid).

●PRECIO DE LA COMPRAVENTA DE VIVIENDAS. En este apartado se analiza el precio de la vivienda en el distrito de Latina en los últimos años. El comportamiento del mercado inmobiliario en el distrito de Latina ha sido similar al del conjunto de la ciudad de Madrid con un descenso del precio posterior al estallido de la burbuja inmobiliaria a principios de 2008 y un nuevo incremento a partir de 2014 que afecta al precio de la vivienda nueva y de segunda mano.

La evolución del precio medio de la vivienda indica como, tras el máximo alcanzado en el año 2017, 3.159 €/m² en Latina y 3.746 €/m² en la ciudad de Madrid (desde los 2.491 €/m² de Villa de Vallecas a los 5.230 €/m² de Salamanca), los precios descendieron hasta el año 2014 (con mínimos de 1.503 €/m² en Latina y 2.341 €/m² en la ciudad de Madrid) para luego volverá a subir desde ese año.

Así, en el año 2017, el precio medio declarado tanto de la vivienda nueva como de la de segunda mano según el Registro de la Propiedad era de 1.786 € por metro cuadrado. Era un 62% del precio medio de la ciudad de Madrid (2.874 €/m^2).

Por tanto. se aprecian dos tendencias, tanto en general, como para la vivienda nueva o usada:

- Periodo 2007-2014, de descenso de precios de la vivienda (el 51% en Latina y el 37% en Madrid).
- Desde el año 2014 un periodo de aumento del precio de la vivienda. El aumento medio en el periodo 2014-2017 ha sido del 5,6% anual en Latina y el 4,4% en Madrid.

A partir del año 2016 el incremento se acelera. Así, en el periodo 2016-2017 la vivienda ha subido el 11% en Madrid y, el 9% en Latina, especialmente en Campamento (21%) y Puerta del Ángel (17%). Los Cármenes, Lucero y Aluche presentan incrementos medios de las viviendas en torno al promedio distrital, mientras que Las Águilas y Cuatro Vientos moderan la subida.

Los datos del precio medio de las viviendas de segunda mano según el Índice Inmobiliario Anual de *idealista.com*, parecen certificar esta tendencia de la subida del precio de la vivienda, especialmente a partir del año 2017.

De este modo, el incremento de las viviendas de segunda mano en el periodo 2016-2018, ha crecido un 32% en Madrid y un 29% en Latina, especialmente en los barrios de Puerta del Ángel (39% de subida), Lucero (28%) y Campamento y Aluche (ambos con un incremento en el precio medio de la vivienda del 23% en el periodo 2016-2018.

Similares tendencias también se aprecian analizando el comportamiento del importe medio del crédito contratado por m^2 de vivienda, que crece un 19% en el periodo 2014-2017 (el 17% en Madrid) y de la hipoteca total, que aumenta un 5% tanto en Latina como en la ciudad de Madrid en el mismo periodo.

Sigue gráfico con los datos.

EVOLUCIÓN DEL PRECIO MEDIO DECLARADO DE LA VIVIENDA NUEVA Y USADA EN EL DISTRITO DE LATINA Y LA CIUDAD DE MADRID. EUROS/M². PERIODO 2014-2017.

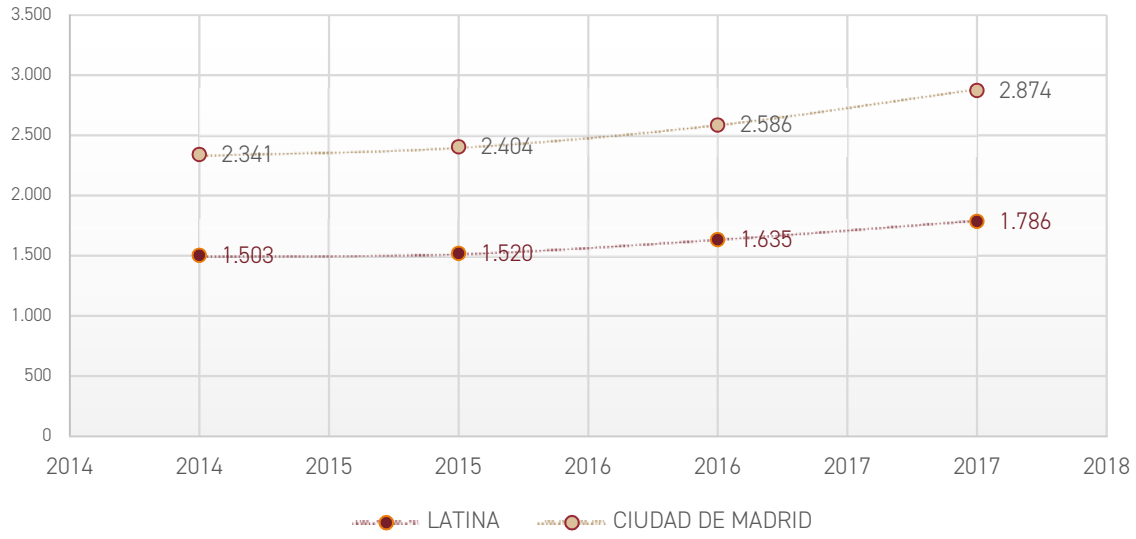

Fuente: Elaboración propia (Albelia Consultora) a partir de datos del Área de Estadística del Ayuntamiento de Madrid (Áreas de información estadística. Banco de datos). Estudio de Necesidades Sociales del Distrito de Latina. Año 2019.

La hipoteca media en Latina era de 114.715 € por hogar.

El barrio con mayor importe medio es Cuatro Vientos y Los Cármenes el menor.

HIPOTECAS. Las hipotecas hacen referencia a las deudas de los hogares. En el año 2017 el importe medio de la hipoteca en el distrito de Latina era de 1.521 €/m², el 74% del promedio de la ciudad de Madrid (2.046€/m²). De este modo, la hipoteca media en Latina era de 114.715 €, el 59% de la media madrileña (194.912 €).

Todos los barrios de Latina tienen un importe medio de la hipoteca inferior a la media municipal. Y, excepto Cuatro Vientos, que presenta los indicadores más altos, el resto de los barrios presentan números próximos al promedio del distrito.

El barrio con mayor importe medio de la hipoteca era en de Cuatro Vientos (1.696 €/m²), seguido de Puerta del Ángel (1.625) y Las Águilas (1.574). Por debajo de la media del distrito quedan Campamento (1.469), Aluche (1.469), Lucero (1.465) y Los Cármenes (1.418 €/m² de importe medio de la hipoteca).

Del mismo modo, el precio medio de la vivienda declarado en el Registro de la Propiedad era mayor en Cuatro Vientos (con un precio medio de las viviendas de 2.254€/m²), Puerta del Ángel (1.933) y Campamento (1.819). Por debajo de la media distrital se encuentran Las Águilas (1.772), Los Cármenes (1.768), Lucero (1.708) y Aluche (1.703 €/m² de precio medio de las viviendas).

EVOLUCIÓN DEL PRECIO DE LAS VIVIENDAS NUEVAS Y DE SEGUNDA MANO, DEL IMPORTE MEDIO DEL CRÉDITO CONTRATADO, DEL IMPORTE MEDIO DE LA HIPOTECA (€) Y LA SUPERFICIE MEDIA DE LAS VIVIENDAS. COMPARATIVA ENTRE EL DISTRITO Y LOS BARRIOS DE LATINA Y LA CIUDAD DE MADRID. PERIODO 2014-2018.

	2014	2015	2016	2017	2018	Evolución
LATINA						
Precio medio de las viviendas de segunda mano (€/m2) según el Índice Inmobiliario Anual de idealista.com						
Precio medio de las viviendas de segunda mano (€/m2)	1.590	1.653	1.784	1.977	2.307	45,1
●Los Cármenes	1.656	1.668	1.884	1.920	-	15,9
●Puerta del Ángel	1.632	1.721	1.955	2.130	2.720	66,7
●Lucero	1.699	1.665	1.734	1.940	2.232	31,4
●Aluche	1.503	1.581	1.676	1.953	2.067	37,5
●Campamento	1.572	1.638	1.770	1.949	2.174	38,3
●Cuatro Vientos	1.854	-	-	-	-	-
●Las Águilas	1.481	1.555	1.697	1.861	2.041	37,8
Porcentaje respecto de Madrid	59,0	58,6	61,1	60,2	60,0	1,0
Precio medio declarado de la vivienda declarado en el Colegio de Registradores de la Propiedad (€/m2)						
Total, viviendas	1.503	1.520	1.635	1.786	-	18,8
Vivienda nueva	1.591	1.580	1.712	1.860	-	16,9
Vivienda usada	1.442	1.499	1.600	1.758	-	21,9
●Los Cármenes	-	-	1.633	1.768	-	8,2
●Puerta del Ángel	-	-	1.652	1.933	-	17,0
●Lucero	-	-	1.567	1.708	-	9,0
●Aluche	-	-	1.584	1.703	-	7,5
●Campamento	-	-	1.507	1.819	-	20,7
●Cuatro Vientos	-	-	2.290	2.254	-	-1,6
●Las Águilas	-	-	1.711	1.772	-	3,6
Porcentaje respecto de Madrid	64,2	63,2	63,2	62,1	-	-2,1
Importe medio del crédito contratado por m2 de vivienda (€) y de la hipoteca (€)						
Importe medio de la hipoteca por m2	1.281	1.339	1.405	1.521	-	18,8
●Los Cármenes	-	-	1.610	1.418	-	-11,9
●Puerta del Ángel	-	-	1.435	1.625	-	13,3
●Lucero	-	-	1.396	1.465	-	4,9
●Aluche	-	-	1.340	1.469	-	9,6
●Campamento	-	-	1.293	1.469	-	13,7
●Cuatro Vientos	-	-	-	1.696	-	-
●Las Águilas	-	-	1.374	1.574	-	14,6
Importe medio de la hipoteca	109.319	98.819	104.354	114.715	-	
Porcentaje respecto de Madrid	59,0	54,2	55,3	58,9	-	-
Inmuebles de uso residencial del catastro urbano						
Inmuebles	106.999	107.254	107.356	107.465	-	0,4

Porcentaje respecto de Madrid	7,4	7,4	7,3	7,3	-	0,0
Superficie construida promedio	85,0	85,1	85,1	85,1	-	0,1
Año construcción (promedio)	1.971	1.971	1.971	1.971	-	0,3
●Los Cármenes	1.977	1.977	1.977	1.977	-	0,0
●Puerta del Ángel	1.964	1.964	1.964	1.964	-	0,0
●Lucero	1.972	1.972	1.972	1.972	-	0,0
●Aluche	1.970	1.970	1.970	1.970	-	0,0
●Campamento	1.973	1.973	1.973	1.973	-	0,0
●Cuatro Vientos	2.006	2.007	2.007	2.007	-	1,0
●Las Águilas	1.973	1.973	1.973	1.973	-	0,0
CIUDAD DE MADRID						
Precio medio de las viviendas de segunda mano (€/m2) según el Índice Inmobiliario Anual de idealista.com						
Precio medio de las viviendas de segunda mano (€/m2)	2.694	2.820	2.921	3.285	3.844	42,7
Precio medio declarado de la vivienda declarado en el Colegio de Registradores de la Propiedad (€/m2)						
Total, viviendas	2.341	2.404	2.586	2.874	-	22,8
Vivienda nueva	2.176	2.138	2.373	2.560	-	17,6
Vivienda usada	2.406	2.461	2.638	2.945	-	22,4
Importe medio del crédito contratado por m2 de vivienda (€) y de la hipoteca (€)						
Importe medio de la hipoteca por m2	1.754	1.798	1.924	2.046	-	16,7
Importe medio de la hipoteca	185.219	182.161	188.616	194.912	-	5,2
Inmuebles de uso residencial del catastro urbano						
Inmuebles	1.452.901	1.457.819	1.461.269	1.467.497	-	1,0
Año construcción (promedio)	1.971	1.971	1.972	1.971	-	-0,2
Superficie construida promedio	104	104	101	105	-	0,5

Fuente: Elaboración propia (Albelia Consultora) a partir de datos del Área de Estadística del Ayuntamiento de Madrid (Áreas de información estadística. Banco de datos). Estudio de Necesidades Sociales del Distrito de Latina. Año 2019.

Latina forma parte de un grupo de distritos (como Puente de Vallecas, Usera, Villaverde, Vicálvaro y Villa de Vallecas) de menor renta neta media por hogar y mayor carga hipotecaria.

Por último, Latina forma parte de un grupo de distritos (como Puente de Vallecas, Usera, Villaverde, Vicálvaro y Villa de Vallecas) de menor renta neta media por hogar y mayor carga hipotecaria.

Existe cierta correlación inversa entre el porcentaje del importe medio del crédito contratado respecto al precio de la vivienda nueva (que es del 85% del total en el distrito de Latina, frente a un 72% del conjunto de la ciudad de Madrid). En general, los residentes en los barrios de Latina de (especialmente Puerta del Ángel, Lucero y Aluche y Las Águilas) tienen menor renta y mayor carga hipotecaria que en el conjunto de la ciudad y la Comunidad de Madrid.

RELACIÓN ENTRE LA RENTA NETA MEDIA POR HOGAR Y EL PORCENTAJE DEL IMPORTE MEDIO DEL CRÉDITO CONTRATADO RESPECTO AL PRECIO DE LA VIVIENDA. BARRIOS Y DISTRITO DE LATINA, CIUDAD DE MADRID, COMUNIDAD DE MADRID Y ESPAÑA.

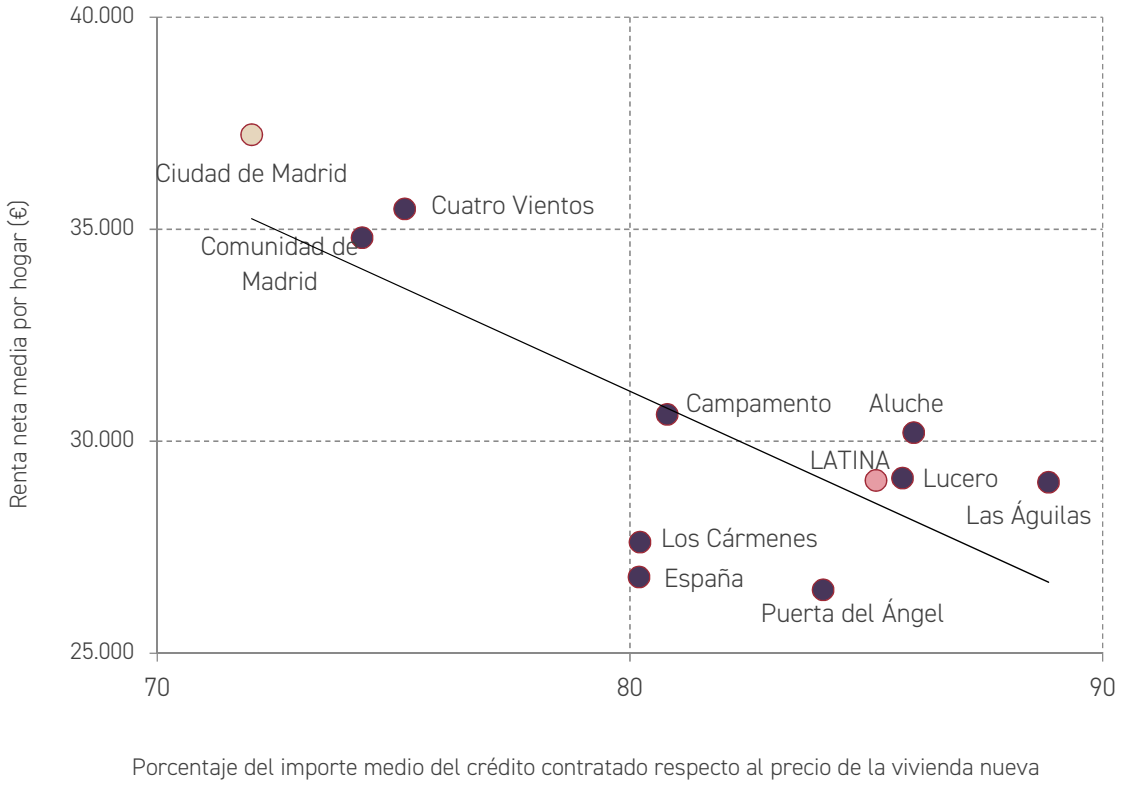

Fuente: Elaboración propia (Albelia Consultora). Año 2019.

●RÉGIMEN DE TENENCIA DE LA VIVIENDA. En el distrito de Latina el 19% de la población llegó antes de 1981 y el 31% antes de 2001. El 79% de las viviendas están en propiedad, algo más del 73% que representan en el total de la ciudad de Madrid. Las personas y familias de Latina que tienen su vivienda hipotecada pagada son el 53% (45% en Madrid) y las que están hipotecadas con pagos pendientes representan el 26% (28% en el conjunto de la ciudad de Madrid).

Por otra parte, el 16% de las viviendas están en régimen de alquiler (20% en Madrid) y el 5% de otra forma (7% en el conjunto de Madrid).

RÉGIMEN DE TENENCIA DE LAS VIVIENDAS PRINCIPALES DEL DISTRITO DE LATINA Y LA CIUDAD DE MADRID. NÚMERO Y DISTRIBUCIÓN DE VIVIENDAS.

	●Distrito de Latina		●Ciudad de Madrid		Porcentaje de Latina
	Número	Distribución	Número	Distribución	
˜Total	115.495	100	1.530.960	100	7,5
Viviendas principales	99.875	86,5	1.320.530	86,3	7,6
˜Alquilada	15.445	15,5	264.130	20,0	5,8
˜Propia por herencia o donación	3.210	3,2	49.920	3,8	6,4
˜Propia, por compra, totalmente pagada	50.085	50,1	546.785	41,4	9,2
˜Propia, por compra, con pagos pendientes (hipotecas)	25.595	25,6	369.860	28,0	6,9
˜Otra forma	3.700	3,7	58.690	4,4	6,3
˜Cedida gratis o a bajo precio (por otro hogar, pagada por la empresa...)	1.840	1,8	31.145	2,4	5,9
Viviendas secundarias	2.735	2,4	57.325	3,7	4,8
Viviendas vacías	12.885	11,2	153.100	10,0	8,4

Elaboración propia (Albelia Consultora) a partir de datos del Instituto Nacional de Estadística (Censo de Población y Viviendas 2011). Estudio de Necesidades Sociales del Distrito de Latina. Año 2019.

Una de cada cuatro viviendas del distrito es accesible, por debajo del promedio de Madrid (una de cada tres).

●HABITABILIDAD DE LAS VIVIENDAS. Un aspecto relacionado con la habitabilidad es el cumplir con una serie de requisitos normativos que aseguren su confortabilidad; entre ellos, los que contemplen condiciones del estado de la edificación, dotaciones, accesibilidad, existencia de ascensor, etc.

ACCESIBILIDAD Y DISPONIBILIDAD DE ASCENSOR. Una vivienda es accesible cuando una persona en silla de ruedas puede acceder desde la calle hasta ella sin ayuda de otra persona. En Latina se encuentra el 6% del total de las viviendas con accesibilidad de Madrid.

Del conjunto de viviendas censadas en el distrito de Latina 29.120 son accesibles, lo que representa el 25% del total, por debajo del 33% que representan en el conjunto de la ciudad de Madrid.

El porcentaje de población residente mayor de 64 años que vive en viviendas con accesibilidad es del 24%, menor proporción que el conjunto de la población (27%).

NUMERO DE VIVIENDAS CLASIFICADAS POR ACCESIBILIDAD. COMPARACIÓN ENTRE EL DISTRITO DE LATINA Y LA CIUDAD DE MADRID.

	●Distrito de Latina		●Ciudad de Madrid		Porcentaje de Latina
	Número	Distribución	Número	Distribución	
˜Total	115.495	100	1.530.960	100	7,5
˜Con accesibilidad	29.120	25,2	502.740	32,8	5,8
˜Sin accesibilidad	84.640	73,3	1.000.450	65,3	8,5
˜No consta	1.735	1,5	27.770	1,8	6,2
Población total residente					
En viviendas con accesibilidad	63.720	26,7	1.104.535	35,4	5,8
En viviendas sin accesibilidad	174.605	73,3	2.014.795	64,6	8,7
Población residente mayor de 64 años					
En viviendas con accesibilidad	14.020	24,4	179.255	29,5	7,8
En viviendas sin accesibilidad	43.380	75,6	429.080	70,5	10,1

Elaboración propia (Albelia Consultora) a partir de datos del Instituto Nacional de Estadística (Censo de Población y Viviendas 2011). Año 2019. Estudio de Necesidades Sociales del Distrito de Latina. Año 2019.

El 55% de las viviendas principales tiene ascensor en el distrito de Latina, menos que el 65% que representa en el conjunto de la ciudad de Madrid.

El 55% de las viviendas tiene ascensor (menos que el 65% del conjunto de la ciudad de Madrid).

Las viviendas accesibles, tienen mayor probabilidad de disponer de ascensor que las que no lo son.

El porcentaje de población residente mayor de 64 años que vive en viviendas con ascensor es del 57%, parecido al de la población general (58%) pero menor que la media municipal, donde el 64% de las personas mayores de 64 años viven en viviendas con ascensor.

NUMERO DE VIVIENDAS CLASIFICADAS POR DISPONIBILIDAD DE ASCENSOR. COMPARACIÓN ENTRE EL DISTRITO DE LATINA Y LA CIUDAD DE MADRID.

	●Distrito de Latina		●Ciudad de Madrid		Porcentaje de Latina
	Número	Distribución	Número	Distribución	
˜Total	115.495	100	1.530.960	100	7,5
˜Con ascensor	63.230	54,7	998.340	65,2	6,3
˜Sin ascensor	50.530	43,8	504.850	33,0	10,0
˜No consta	1.735	1,5	27.770	1,8	6,2
Población total residente					
En viviendas con ascensor	136.960	57,5	2.098.935	67,3	6,5
En viviendas sin ascensor	101.365	42,5	1.020.390	32,7	9,9
Población residente mayor de 64 años					
En viviendas con ascensor	32.850	57,2	391.750	64,4	8,4
En viviendas sin ascensor	24.550	42,8	216.585	35,6	11,3

Elaboración propia (Albelia Consultora) a partir de datos del Instituto Nacional de Estadística (Censo de Población y Viviendas 2011). Estudio de Necesidades Sociales del Distrito de Latina. Año 2019.

●ESTADO DE CONSERVACIÓN Y SUMINISTROS. En el distrito de Latina, del conjunto de viviendas censadas, el 93% tenían un buen estado de conservación, frente al 5% que se encontraban en deficiente estado de conservación. Los resultados son similares a los del promedio de Madrid.

En Latina hay 1.060 viviendas en un estado de conservación malo o ruinoso; representan el 1% en el distrito y el 7% del total de viviendas en estado malo o ruinoso de Madrid.

NUMERO DE VIVIENDAS CLASIFICADAS SEGÚN EL ESTADO DE LA EDIFICACIÓN. COMPARACIÓN ENTRE EL DISTRITO DE LATINA Y LA CIUDAD DE MADRID.

	●Distrito de Latina		●Ciudad de Madrid		Porcentaje de Latina
	Número	Distribución	Número	Distribución	
˜Total	115.495	100	1.530.960	100	7,5
Malo o ruinoso	1.060	0,9	16.150	1,1	6,6
Deficiente	5.245	4,5	66.775	4,4	7,9
Bueno	107.455	93,0	1.420.265	92,8	7,6
No consta	1.735	1,5	27.770	1,8	6,2

Elaboración propia (Albelia Consultora) a partir de datos del Instituto Nacional de Estadística (Censo de Población y Viviendas 2011). Estudio de Necesidades Sociales del Distrito de Latina. Año 2019.

Sin embargo, en el distrito hay algunas viviendas principales que no disponen de algunos suministros.

El 85% de las viviendas principales de Latina tiene calefacción (el 87% en Madrid), un 19% calefacción central y un 66% calefacción individual.

De las viviendas que no tienen calefacción, el 12% no tiene instalación, pero cuenta con aparatos que permiten calentar alguna habitación y el 2% no tiene ningún tipo de calefacción. Los porcentajes son los mismos en la ciudad de Madrid.

Un total de 7.375 personas viven en viviendas sin calefacción y sin ningún aparato que permita calentar alguna habitación, suponen el 3% del total y es más frecuente entre menores de 16 años (5% del total de menores) que entre mayores de 64 años (1% del total de mayores).

NUMERO DE VIVIENDAS CLASIFICADAS SEGÚN TIPO DE SISTEMA DE CALEFACCIÓN. COMPARACIÓN ENTRE EL DISTRITO DE LATINA Y LA CIUDAD DE MADRID.

	●Distrito de Latina		●Ciudad de Madrid		% de Latina
	Número	Distribución	Número	Distribución	
˜Total	99.875	100	1.320.530	100	7,6
Con calefacción colectiva o central	19.090	19,1	353.425	26,8	5,4
Con calefacción individual	66.240	66,3	777.295	58,9	8,5
Sin instalación, pero con aparatos que permiten calentar alguna habitación	12.250	12,3	158.335	12,0	7,7
Sin calefacción y sin ningún aparato que permita calentar	2.295	2,3	31.480	2,4	7,3
Número de personas sin calefacción y sin ningún aparato que permita calentar					
Total	7.375	3,0	83.140	2,6	8,9
Menos de 16 años	1.410	4,6	13.195	2,9	10,7
De 16-64 años	5.260	3,4	59.390	2,8	8,9
De 65 y más edad	705	1,2	10.550	1,7	6,7

Elaboración propia (Albelia Consultora) a partir de datos del Instituto Nacional de Estadística (Censo de Población y Viviendas 2011). Estudio de Necesidades Sociales del Distrito de Latina. Año 2019.

Las viviendas principales del distrito de Latina, por términos generales están bien dotadas de suministros, en similares proporciones al conjunto de la ciudad de Madrid.

Respecto al resto de suministros, el 94% de las viviendas principales del distrito de Latina dispone de gas distribuido por tuberías; el porcentaje es mayor que en el conjunto municipal (89%).

Del mismo modo el 98% de las viviendas principales dispone de evacuación de aguas residuales por alcantarillado conectado a una red general de evacuación y el 15% tiene agua caliente central.

El tendido telefónico llega al 98% de las viviendas del distrito y el acceso a internet lo tiene el 58% de las viviendas.

INFRAVIVIENDAS. Finalmente, en el último extremo están las infraviviendas, viviendas que carecen de las condiciones mínimas para ser habitada. En el año 2016, el Ayuntamiento de Madrid emitió 566 informes que acreditaron la situación de deficientes condiciones de habitabilidad de las viviendas. Destacan con la mayor ratio los distritos de Puente de Vallecas (84), seguido de Villa de Vallecas (67) y Latina (58)[37].

HABITABILIDAD DE LAS VIVIENDAS SEGÚN DISPONIBILIDAD DE SUMINISTROS. COMPARACIÓN ENTRE EL DISTRITO DE LATINA Y LA CIUDAD DE MADRID.

	Distrito de Latina		Ciudad de Madrid		% de Latina
	Número	Distribución	Número	Distribución	
˜Total viviendas principales	99.875	100	1.320.530	100	7,6
Con calefacción	85.330	85,4	1.130.720	85,6	7,5
Con gas	93.480	93,6	1.186.300	89,8	7,9
Con agua caliente central	15.065	15,1	343.690	26,0	4,4
Con evacuación de aguas residuales por alcantarillado	97.990	98,1	1.294.200	98,0	7,6
Con tendido telefónico	98.045	98,2	1.291.040	97,8	7,6
Con acceso a Internet	57.605	57,7	832.160	63,0	6,9

Elaboración propia (Albelia Consultora) a partir de datos del Instituto Nacional de Estadística (Censo de Población y Viviendas 2011). Estudio de Necesidades Sociales del Distrito de Latina. Año 2019.

[37] Datos de Madrid Salud, Departamento de Salud Ambiental. Indicadores de Vivienda y Entorno urbano, marzo 2017.

B.- Características de los hogares y familias

El hogar es un conjunto de personas (una o varias, emparentadas o no) que residen habitualmente en la misma vivienda familiar. Los hogares familiares representan la gran mayoría, seguido de los unipersonales. La familia se define como un grupo de personas (dos o más) emparentadas entre sí, independientemente de su grado, que viven juntas, constituyendo un hogar. Éstas constituyen los hogares familiares, hogares donde viven mayoritariamente menores de edad[38].

Los hogares

Latina tiene el 7,4% del total de hogares de la ciudad de Madrid y su tamaño medio es de 2,5 personas por hogar. En los últimos años desciende el tamaño medio y crece la proporción de hogares unipersonales.

En el año 2018 había 94.600 hogares en el distrito de Latina, un 3% más que en el año 2006. Latina tiene el 7,4% del total de hogares de la ciudad de Madrid, en similar porcentaje a su peso poblacional (7,3%).

Al igual que en la ciudad de Madrid, el 85% de los hogares están compuestos únicamente por personas de nacionalidad española, un 9% son mixtos (de personas españolas y extranjeras) y un 6% solo conformados por personas de nacionalidad extranjera.

En el distrito de Latina los hogares han crecido un 3% en el periodo 2006-2018, sobre todo debido a los hogares mixtos compuestos por personas de nacionalidad española y extranjera.

La tendencia en los últimos años en España, la Comunidad y la ciudad de Madrid es que los hogares crezcan a un ritmo mayor que en de la población, por lo que el tamaño medio del hogar cada vez se reduce más mientras que el porcentaje de hogares unipersonales aumenta.

Así, el tamaño medio del hogar de Latina es de 2,5 personas por hogar (igual que el promedio madrileño), menor que las 2,8 personas por hogar que representaba en el año 2006.

[38] La familia cumple importantes funciones sociales como unidad de producción económica (y de consumo), transmisora de valores éticos, culturales, ideológicos (y de estereotipos) y lugar de socialización y solidaridad. La familia es el ámbito privilegiado para la socialización de los niños, niñas y adolescentes; por tanto, si la familia cambia, lo hace también el espacio de protección y referencia en el transcurre la vida de los menores de 18 años. Además, el cambio en los nuevos modelos de familia (monopamarentalidad, retraso de la natalidad, redistribución de roles padre-madre, parejas del mismo sexo, etc. anticipa los nuevos contextos de socialización de los niños, niñas y adolescentes).

Del mismo modo, el porcentaje de hogares unipersonales ha aumentado en el periodo analizado de representar el 23% del total de hogares en el año 2006 al 29% del total en el año 2018 (31% en el conjunto de la ciudad de Madrid).

En el periodo 2006-2018, los hogares que más han aumentado son los mixtos, compuestos por personas de nacionalidad española y extranjera (un 48% de crecimiento; un 34% en la ciudad de Madrid). Los hogares compuestos solo por personas extranjeras también aumentaron (7%), mientras que los que solo tienen nacionalidad española (descienden un 1%).

EVOLUCIÓN DEL NÚMERO DE HOGARES POR COMPOSICIÓN SEGÚN NACIONALIDAD (ESPAÑOLES Y EXTRANJEROS), TAMAÑO MEDIO DEL HOGAR Y PORCENTAJE DE HOGARES UNIPERSONALES. COMPARATIVA ENTRE LOS BARRIOS Y EL DISTRITO DE LATINA Y LA CIUDAD DE MADRID. PERIODO 2006-2018.

	Latina								Ciudad de Madrid	
	2006	2008	2010	2012	2014	2016	2018	Evolu -ción	2018 (miles)	Evolu -ción
Hogares totales	92.229	93.617	94.182	93.734	93.248	93.662	94.600	2,6	1.278,3	10,1
Porcentaje de hogares respecto a Madrid	7,9	7,8	7,7	7,6	7,5	7,5	7,4	-0,5	100	-
Sólo españoles/as	81.232	80.384	79.760	79.343	79.750	80.755	80.488	-0,9	1.079,6	8,1
Sólo extranjeros/as	5.229	6.219	6.217	5.831	5.290	5.096	5.604	7,2	78,4	9,4
Ambos	5.768	7.014	8.205	8.560	8.208	7.811	8.508	47,5	120,2	33,8
Tamaño medio del hogar	2,81	2,76	2,71	2,63	2,55	2,5	2,49	-0,32	2,52	-0,24
Porcentaje de hogares unipersonales	22,7	23,9	25,0	26,4	27,7	28,7	29,1	6,4	30,7	4,6

Fuente: Elaboración propia (Albelia Consultora) a partir de datos del Área de Estadística del Ayuntamiento de Madrid (Áreas de información estadística). Estudio de Necesidades Sociales del Distrito de Latina. Año 2019.

●TAMAÑO DEL HOGAR. Latina tiene un tamaño medio del hogar de 2,5 personas por hogar. Lucero, Aluche y Las Águilas están en la media distrital (2,5), Puerta del Ángel tiene el menor tamaño medio (2,4) y Los Cármenes, Campamento y Cuatro Vientos más por término medio (2,6 personas por hogar).

En el año 2018, como se ha comentado, el 29% del total de hogares de Latina eran unipersonales, es decir, los conformados por una sola persona; el porcentaje es algo menor que el 31% de la ciudad de Madrid.

El barrio con mayor proporción de hogares unipersonales en Puerta del Ángel (35%) y el que menos Los Cármenes (27%).

Los hogares compuestos por dos personas suponen el 30% del total (27% en el conjunto de la ciudad de Madrid). Estos hogares son más frecuentes en Aluche (representan el 33% del total) y Las Águilas (32%), que en Cuatro Vientos (21% del total).

En el distrito de Latina los hogares compuestos por dos personas (en general parejas sin hijos/as) suponen el 30% del total (27% en el conjunto de la ciudad de Madrid). Estos hogares son más frecuentes en Aluche y menos en Cuatro Vientos.

Los hogares de tres personas suponen el 19% del total de hogares del distrito (el 18% en Madrid). Cuatro Vientos tiene la mayor proporción (21%) y Puerta del Ángel la menor (17%).

Los hogares con 4 personas representan el 14% en el distrito y en la ciudad de Madrid. De nuevo, por encima de la media está Cuatro Vientos (21%) y por debajo Puerta del Ángel (12%).

Los hogares de 5 o más personas son el 8% en el distrito de Latina y el 9% en Madrid. En Campamento suponen el 10% del total y en Cuatro Vientos el 5%.

NÚMERO DE HOGARES POR TAMAÑO (NÚMERO DE MIEMBROS). COMPARATIVA ENTRE LOS BARRIOS DEL DISTRITO DE LATINA. AÑO 2018.

	Latina	LOS CÁRME-NES	PUERTA DEL ÁNGEL	LUCERO	ALUCHE	CAMPA-MENTO	CUATRO VIENTOS	LAS ÁGUILAS
Hogares totales	94.600	6.518	17.385	13.969	26.505	7.340	2.180	20.703
Distribución de los Hogares	7,4	6,9	18,4	14,8	28,0	7,8	2,3	21,9
Tamaño medio del hogar	2,49	2,64	2,38	2,54	2,49	2,59	2,60	2,47
Hogares unipersonales								
1 persona en la vivienda	29,1	26,9	34,9	29,2	27,3	27,6	32,2	27,2
Número (ambos sexos)	27.506	1.755	6.062	4.078	7.245	2.029	703	5.634
Número (hombres)	9.909	686	2.280	1.463	2.339	790	360	1.991
Número (mujeres)	17.597	1.069	3.782	2.615	4.906	1.239	343	3.643
Número (ambos sexos mayores de 64 años)	14.003	761	2.549	2.097	4.375	1.020	67	3.134
Número (hombres mayores de 64 años)	3.085	161	545	454	951	246	19	709
Número (mujeres mayores de 64 años)	10.918	600	2.004	1.643	3.424	774	48	2.425
Hogares multipersonales								

	Latina	LOS CÁRME-NES	PUERTA DEL ÁNGEL	LUCERO	ALUCHE	CAMPA-MENTO	CUATRO VIENTOS	LAS ÁGUILAS
2 personas en la vivienda	30,2	27,6	28,2	28,4	33,0	29,8	20,9	31,5
3 personas en la vivienda	19,1	19,2	17,4	19,5	19,0	19,5	21,0	20,2
4 personas en la vivienda	13,6	17,1	11,5	14,2	12,8	13,3	20,7	14,4
5 personas en la vivienda	4,3	5,1	4,2	4,5	4,0	5,0	3,9	4,1
6 personas en la vivienda	1,8	1,9	1,8	1,8	2,0	2,2	0,8	1,4
7 o más personas en la vivienda	1,8	2,1	2,0	2,3	1,9	2,6	0,5	1,2

Fuente: Elaboración propia (Albelia Consultora) a partir de datos del Área de Estadística del Ayuntamiento de Madrid (Áreas de información estadística). Estudio de Necesidades Sociales del Distrito de Latina. Año 2019.

La mitad de los hogares unipersonales son de personas mayores de 64 años. Los jóvenes menores de 29 años apenas representan el 5% de los hogares unipersonales.

→HOGARES UNIPERSONALES. PERSONAS QUE VIVEN SOLAS. En total hay 27.506 hogares unipersonales en el distrito de Latina. Según las personas van siendo más mayores van creciendo el número de hogares unipersonales. Así, el 5% del total de hogares unipersonales es de menores de 29 años, el 44% de personas de 30 a 64 años y el 51% del total de hogares unipersonales son de personas de 65 y más años.

Para el año 2018, el análisis por barrios es el siguiente:

- En Aluche se encuentra el mayor número de hogares unipersonales (7.245). La mayoría están conformados por personas mayores de 64 años; prácticamente, uno de cada tres hogares unipersonales de personas mayores está en Aluche. El resultado es consistente con que sea el barrio con mayor proporción de personas mayores de 64 años (30%) y con mayor edad media de la población (49 años).

Donde hay más hogares unipersonales es en Aluche (el 26% del total), sobre todo de personas mayores de 64 años; y en Puerta del Ángel (22% del total), en especial los de personas más jóvenes.

- En Puerta del Ángel se registra el mayor porcentaje de hogares unipersonales (35%). Sin embargo, en este barrio hay un mayor número de hogares unipersonales de personas jóvenes (el 22% del total de distrito) que de personas mayores de 64 años (el 18% del total del distrito).

- Cuatro Vientos tiene el 3% de los hogares unipersonales pero los hogares unipersonales de personas jóvenes son mucho más numerosos que los de personas mayores, que apenas son el 0,5% del total de hogares unipersonales de personas mayores del distrito).

- En Las Águilas se localiza el 20% de los hogares unipersonales del distrito, en Lucero el 15% y en Campamento

se ubica el 6% del total de hogares unipersonales. En estos tres distritos la proporción de hogares jóvenes y mayores está equilibrada.

En el 64% de los hogares unipersonales vive una mujer (62% en la ciudad de Madrid).

→HOGARES UNIPERSONALES POR SEXO Y EDAD. Las mujeres son mayoría entre las personas que viven solas. Del conjunto de hogares unipersonales, en el 64% viven mujeres solas (17.597) y en el 36% restante hombres (9.909). En la ciudad de Madrid las mujeres representan el 62% de los hogares unipersonales.

En general, los barrios con mayor porcentaje de mayores de 64 años tienen el mayor porcentaje de mujeres encabezando los hogares unipersonales: en el 68% de los hogares unipersonales de Aluche viven mujeres solas, mientras que en Cuatro Vientos las mujeres representan el 49%.

Con la edad aumenta el número, proporción y porcentaje de mujeres de los hogares unipersonales.

Por edad, se aprecian algunas diferencias:

- Entre los 1.288 hogares unipersonales de menores de 29 años, las mujeres representan el 54%.
- En los 12.215 hogares unipersonales de personas de 30 a 64 años, las mujeres suponen el 49%.
- En los 14.003 hogares unipersonales con personas de 65 y más años las mujeres representan el 78%. El porcentaje crece con la edad; las mujeres son el 70% entre las personas de 65 a 69 años, el 78% entre 70 y 74 años y el 80% entre las personas mayores de 74 años.

Los hogares unipersonales crecen en los últimos años independientemente del sexo que los conforman, excepto los de personas jóvenes (menores de 30 años). Esta circunstancia parece estar relacionada con las dificultades de emancipación de la gente joven.

Los datos de evolución muestran que todos los hogares unipersonales crecen en los últimos años independientemente del sexo que los conforman, excepto para los de personas menores de 30 años, que descienden. Esta circunstancia parece estar relacionada con las dificultades de emancipación de los jóvenes.

Así, si los hogares unipersonales formados por jóvenes menores de 30 años pasaron de 1.359 hogares en el año 2008 a 1.288 en el año 2018 (un descenso del 5%).

Este descenso es debido a los hombres (-12%) y no a las mujeres (+1%), la misma circunstancia se aprecia en el conjunto de la ciudad de Madrid.

Por su parte, los hogares unipersonales formados por personas de 30 a 64 años pasaron de 9.918 hogares en 2008 a 12.215 en el año 2018 (aumenta el 23%; el 24% en Madrid).

Finalmente, los hogares unipersonales han pasado de 14.198 a 17.742 en el periodo 2008-2018, con un crecimiento del 25% (el de las mujeres aumentó un 23% y el de los hombres un 38%). En el conjunto de la ciudad de Madrid, el porcentaje de crecimiento es tres puntos porcentuales menor en el caso de las mujeres y tres puntos mayor en el caso de los hombres.

EVOLUCIÓN DE LOS HOGARES UNIPERSONALES SEGÚN SEXO Y EDAD. COMPARATIVA ENTRE EL DISTRITO DE LATINA Y LA CIUDAD DE MADRID. AÑOS 2008 Y 2018.

	Latina			Ciudad de Madrid	
	2008	2018	Evolución	2018 (miles)	Evolución
Total, Hogares	93.617	94.600	1,1	1.278	6,9
Total, Hogares unipersonales	22.366	27.506	23,0	393	21,4
Porcentaje de Hogares unipersonales	23,9	29,1	21,7	30,7	3,7
Una mujer sola de 16 a 64 años	5.926	6.679	12,7	117	19,8
Menores de 29 años	690	697	1,0	14	6,0
De 30 a 64 años	5.236	5.982	14,2	104	20,6
Un hombre solo de 16 a 64 años	5.351	6.824	27,5	115	25,5
Menores de 29 años	669	591	-11,7	12	-1,4
De 30 a 64 años	4.682	6.233	33,1	103	28,1
Una mujer sola de 65 o más años	8.847	10.918	23,4	125	19,8
De 65 a 69 años	1.267	1.355	6,9	19	32,4
De 70 a 74 años	1.786	2.002	12,1	22	1,2
De 75 a 79 años	2.137	2.103	-1,6	21	-21,2
De 80 a 84 años	1.954	2.380	21,8	27	10,1
De 85 a 89 años	1.193	1.984	66,3	23	51,6
De 90 a 94 años	426	862	102,3	11	89,3
De 95 y más años	84	232	176,2	3	124,7
Un hombre solo de 65 o más años	2.242	3.085	37,6	36	40,6
De 65 a 69 años	440	587	33,4	9	63,2
De 70 a 74 años	485	560	15,5	8	33,6
De 75 a 79 años	528	606	14,8	6	0,1
De 80 a 84 años	406	595	46,6	6	29,5
De 85 a 89 años	242	479	97,9	5	84,5
De 90 a 94 años	120	207	72,5	2	100,4
De 95 y más años	21	51	142,9	1	107,5

Fuente: Elaboración propia (Albelia Consultora) a partir de datos del Área de Estadística del Ayuntamiento de Madrid (Áreas de información estadística). Estudio de Necesidades Sociales del Distrito de Latina. Año 2019.

→HOGARES UNIPERSONALES DE PERSONAS MAYORES

El 62% del crecimiento de los hogares unipersonales se ha debido al aumento de los habitados por personas mayores que viven solas. Sin embargo, crecen mucho más los hogares unipersonales de mayores de 79 años (49%) que los de entre 64 y 79 años (5%), lo que apunta a un posible aumento de la demanda de la Teleasistencia y Asistencia Domiciliaria.

Como se ha analizado anteriormente, dentro de los hogares unipersonales, los conformados por personas mayores de 64 años son los más numerosos. Son 14.003 de 27.506, es decir, el 51% del total.

El 32% de estos hogares los conforman personas de 65 a 74 años, el 41% de 75 a 84 años y el 27% restante de personas de 85 y más años.

En el periodo 2008-2018 han crecido en mayor medida los hogares unipersonales de personas de 80 y más años (49%) que los de personas entre 65 y 79 (5%). Gran parte de estas personas representan la demanda potencial de servicios de atención domiciliaria a personas mayores, por lo que esta circunstancia parece apuntar a un envejecimiento de las personas que viven solas en el distrito y un posible incremento de las solicitudes de los servicios de Teleasistencia y Ayuda a Domicilio (SAD) a las personas mayores.

Además, en la última década, el 62% del crecimiento de los hogares unipersonales en el distrito de Latina se ha debido al aumento de los hogares habitados por personas mayores que viven solas, tanto mujeres como hombres. La encuesta del Programa de Personas Mayores de "la Caixa" ("Soledad y riesgo de aislamiento social en las personas mayores") indica que el aislamiento y la soledad es un problema especialmente relevante para las personas mayores; así, el 40% de las personas de más de 65 años presenta "soledad emocional" y el 29% "soledad social" (los porcentajes aumentan para las personas de 80 o más años al 48 % y 35% respectivamente); es este sentido, la red de amigos debilita y se acentúa a partir de los 80 años (46% del total).

En el año 2018, de las 59.046 personas de 65 o más años residentes en Latina, 14.003 viven solas, lo que supone el 24% del total (en el año 2015 representaban el 20% del total).

Por sexo se aprecia que, en el año 2018:

- De los 23.621 hombres de 65 o más años residentes, 3.085 viven solos, el 13% del total. En el año 2005 eran el 9% del total.
- De las 59.046 mujeres residentes mayores de 64 años, 10.918 viven solas, lo que supone el 31% del total de mujeres mayores. En el año 2005 representaban el

27%. En todos los barrios la proporción de mujeres viviendo solas es mayor que la de los hombres, con una media entre 16 y 20 puntos porcentuales mayor. Una mayor proporción de mujeres en estos hogares apunta a que muchas viudas de más de 64 años conforman hogares unipersonales[39].

Según barrios del distrito de Latina se aprecia que la mayor proporción de personas mayores viviendo solas se encuentra en Puerta del Ángel (29%), Lucero (26%) y Los Cármenes (25%). En Aluche, Campamento y Las Águilas el porcentaje de personas mayores que viven solas es del 22%, mientras que en Cuatro Vientos es del 19%.

En el periodo 2005-2018, en todos los barrios del Distrito excepto en Puerta del Ángel ha habido un importante crecimiento de la población de mayores de 64 años que viven solos/as.

En el periodo 2005-2018, en todos los barrios excepto en Puerta del Ángel (donde descendió un 1%) ha habido un importante crecimiento de la población de mayores de 64 años que viven solas; destacan Cuatro Vientos (415% de incremento), Aluche (66%), Las Águilas (64%) y Campamento (48%) por encima de la media distrital del 37%. El incremento de los hogares unipersonales de mayores de 64 años se completa con los barrios de Lucero (24%) y Los Cármenes (15% de subida).

Sigue gráfico.

[39] Según el Censo de Población y Viviendas (2011), entre la población mayor de 16 años, en el distrito de Latina el 9% de la población mayor de 16 años está viuda (un 8% en la ciudad de Madrid), el 3% de los hombres y el 14% de las mujeres, por lo que las mujeres representan el 83% del total.

EVOLUCIÓN DE LOS HOGARES UNIPERSONALES DE MAYORES DE 64 AÑOS SEGÚN SEXO. BARRIOS EL DISTRITO DE LATINA Y LA CIUDAD DE MADRID. AÑOS 2005 Y 2018.

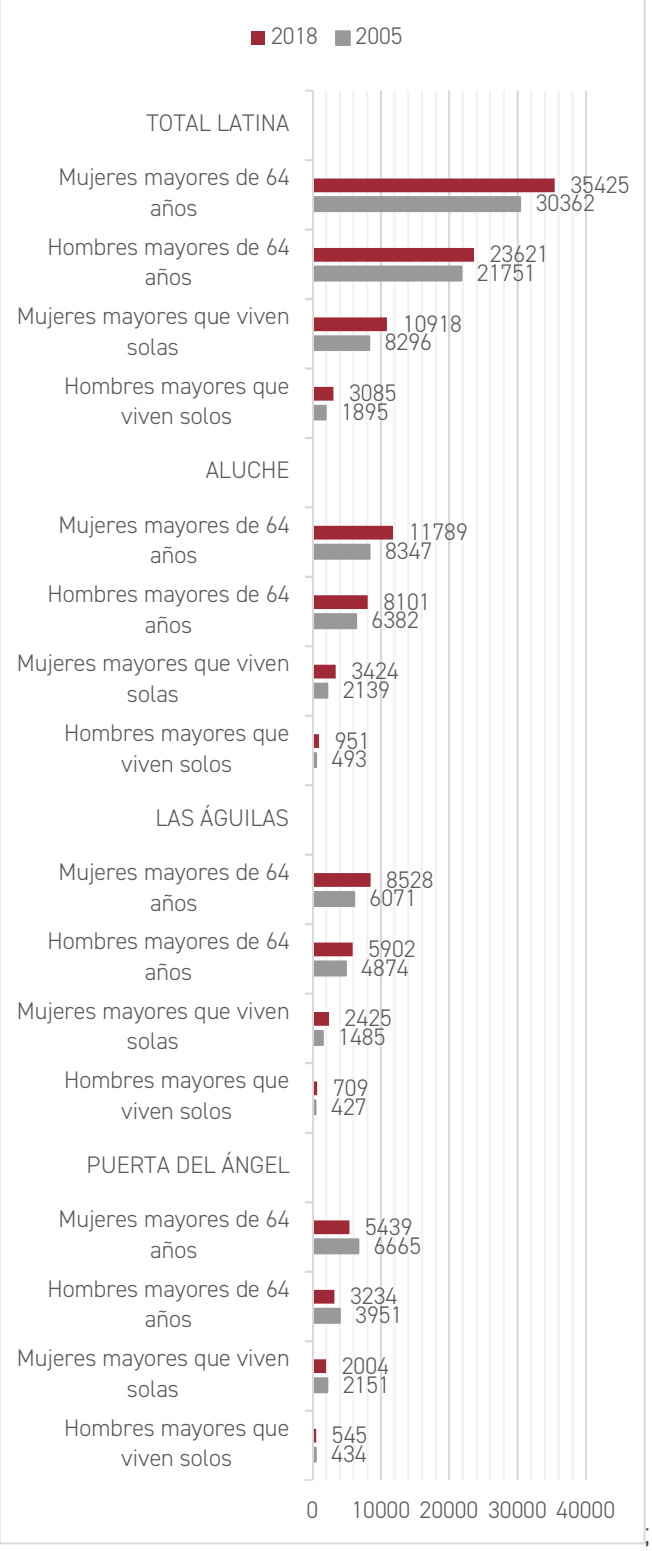

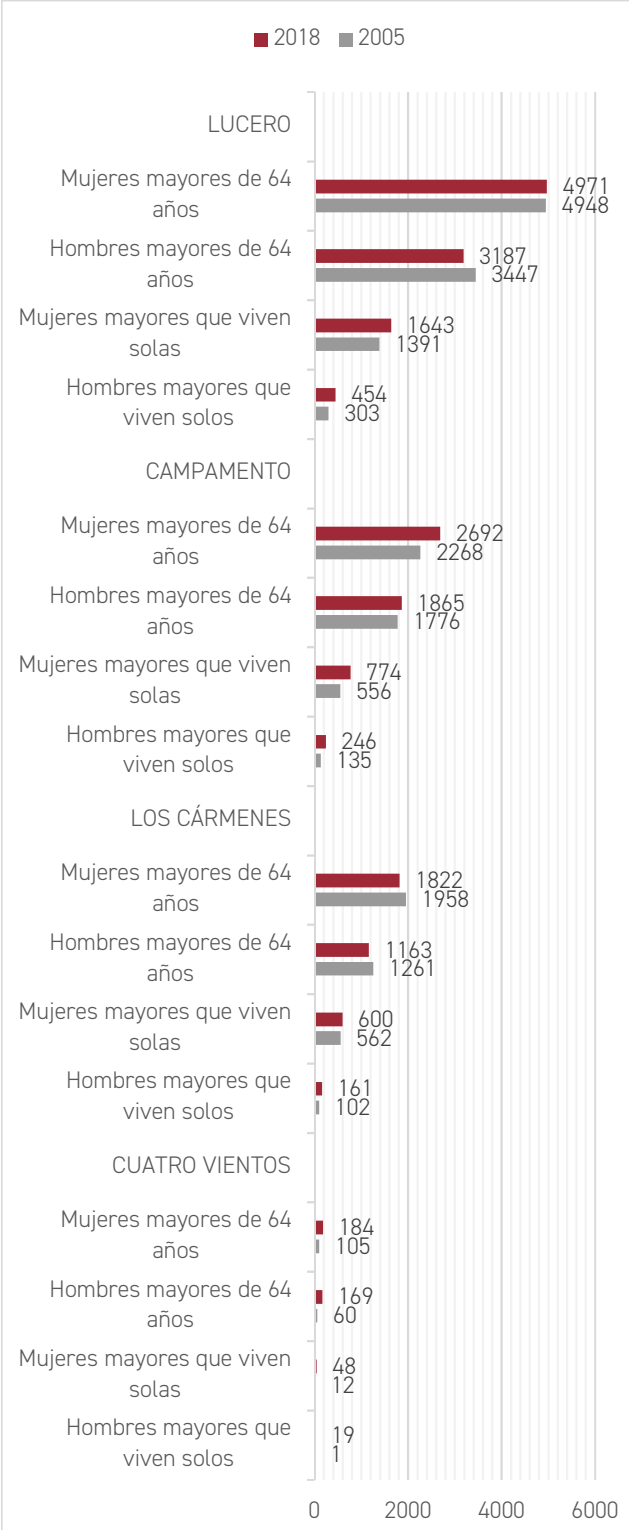

Fuente: Elaboración propia (Albelia Consultora) a partir de datos del Área de Estadística del Ayuntamiento de Madrid (Áreas de información estadística). Estudio de Necesidades Sociales del Distrito de Latina. Año 2019.

Las familias

Las composiciones familiares

Las parejas con hijos/as representan el 46% del total de las familias del distrito; siguen, pareja sin hijos (36%), familias monomarentales (15%) y monoparentales (3%).

Según datos del censo de Población del INE (2011) en el distrito de Latina el 51% de la población de 16 o más años está casada (por un 48% en el conjunto de la ciudad de Madrid), el 35% soltera (el 38% en Madrid) y el 6% separada o divorciada (un 6% en Madrid).

De los 71.410 núcleos familiares del distrito de Latina:

- Están formadas por una pareja con hijos/as, representaba el 46% del total[40].
    - El 52% de estas familias tiene un hijo/a, el 42% dos y el 6% tres o más hijos/as.
- Le seguían las familias conformadas por pareja sin hijos/as (son el 36% del total).

De 2008 a 2018 descienden las parejas con hijas/os y aumentan las que no tienen hijas/os.

De igual forma, hay un aumenta el peso de la monomarentalidad sobre el conjunto de hogares compuestos por padres/madres solos con hijas/os.

Para el periodo 2008-2018 se aprecia que en Latina:

- descienden ligeramente los núcleos familiares de parejas con hijos/as y aumentan proporcionalmente los que no tienen hijos/as.

A continuación, vienen las familias monomarentales (15%) y las monoparentales (3%). De estos últimos hay más hogares monomarentales que monoparentales. Los hogares monopamarentales están sobre todo compuestos por mujeres solas con hijas/os (83%) que padres solos con hijas/os (17%.) Desde 2008 a 2018 el peso de la monomarentalidad aumenta, pasando de ser el 83% de hogares de padres/madres solos con hijos al 85%.

Así, la tendencia del periodo 2008-2018 ha sido:

- han crecido los hogares de una mujer adulta con uno o más menores (un 36%),
- los de un hombre adulto con uno o más menores (un 16%),

[40] Para formar parte del núcleo familiar de sus padres, los hijos deben estar solteros, no estar emparejados ni tener hijos. Lo núcleos familiares son de cuatro tipos: pareja sin hijos/as, pareja con uno o más hijos/as, padre con uno o más hijos, /as y madre con uno o más hijos/as.

- los conformados por dos personas adultas y tres o más menores (19%) y
- los de dos adultos/as sin menores (un 5%).
- Por el contrario, descienden los hogares compuestos por dos personas adultas con menores de 18 años.

EVOLUCIÓN DE LOS HOGARES CLASIFICADOS POR TIPO DE HOGAR Y ESTIMACIÓN DE LOS NÚCLEOS FAMILIARES. COMPARATIVA ENTRE EL DISTRITO DE LATINA Y LA CIUDAD DE MADRID. PERIODO 2008-2018.

	Latina					Ciudad de Madrid	
	2008	2014	2016	2018	Evolución	2018	Evolución
Total	93.617	93.248	93.662	94.600	1,1	1.278,3	6,9
Hogares unipersonales	22.256	25.721	26.774	27.487	23,5	392,5	21,4
Dos personas adultas sin menores	25.755	26.493	26.824	27.143	5,4	329,9	10,0
Dos personas adultas y un menor	5.108	5.016	5.145	5.034	-1,4	72,6	10,0
Dos personas adultas y dos menores	4.223	4.135	4.011	3.929	-7,0	66,3	12,1
Dos personas adultas y tres o más menores	581	649	677	689	18,6	15,4	35,6
Dos personas adultas de 35 años o más y al menos otro de 16 a 34 años	16.189	13.553	12.965	12.956	-20,0	169,6	-53
Al menos tres personas adultas con o sin menores	17.693	15.635	15.108	15.186	-14,2	198,2	-22
Una mujer adulta con uno o más menores	1.336	1.585	1.706	1.815	35,9	27,5	33,6
Un hombre adulto con uno o más menores	271	311	313	315	16,2	5,5	9,3
Resto de hogares	205	150	139	46	-77,6	0,9	-138
Estimación de los núcleos familiares en el Distrito (1)							
Porcentaje de parejas sin hijos/as	35,7	37,7	38,6	38,9	3,2	-	-
Porcentaje de parejas con hijos/as	46,4	43,2	42,5	42,1	-4,4	-	-
Porcentaje de familias monomarentales	14,8	15,7	15,4	15,5	0,7	-	-
Porcentaje de familias monoparentales	3,1	3,4	3,5	3,6	0,5	-	-

Nota (1): Base: Censo 2011. Fuente: Elaboración propia (Albelia Consultora) a partir de datos del Área de Estadística del Ayuntamiento de Madrid (Áreas de información estadística). Estudio de Necesidades Sociales del Distrito de Latina. Año 2019.

El 3% de las familias de Latina son numerosas (el 5% en la ciudad de Madrid).

FAMILIAS NUMEROSAS. - Tanto en la ciudad de Madrid como en el distrito de Latina no hay muchas familias numerosas. Así, en el año 2011, último año censal, en el distrito de Latina había 1.420 familias numerosas, que suponían el 5% de las familias numerosas de Madrid[41].

Las familias numerosas suponen el 3% del total de familias con hijas/os del distrito de Latina (frente al 5% que representan en la ciudad de Madrid).

De estas familias, 1.185 son parejas (representan el 4% del total de parejas con hijos/as), 50 eran monoparentales (2%) y 185 familias monomarentales (el 2% de estas familias eran numerosas).

DISTRIBUCIÓN DEL NUMERO DE FAMILIAS NUMEROSAS, POR TIPO DE NÚCLEO FAMILIAR CON HIJOS. COMPARATIVA ENTRE EL DISTRITO DE LATINA Y LA CIUDAD DE MADRID.

	Latina			Ciudad de Madrid			% de familias numerosas en Latina
	Familias totales	Familias numerosas	% de familias numerosas	Familias totales	Familias numerosas	% de familias numerosas	
Total	45.535	1.420	3,1%	595.075	31.795	5,3%	4,5%
Pareja con hijos/as	32.615	1.185	3,6%	419.015	27.610	6,6%	4,3%
Padre con hijos/as	2.250	50	2,2%	30.600	815	2,7%	6,1%
Madre con hijos/as	10.670	185	1,7%	145.460	3.370	2,3%	5,5%

Fuente: Elaboración propia (Albelia Consultora) a partir de datos del Censo de Población y Viviendas, 2011 del Instituto Nacional de Estadística. Estudio de Necesidades Sociales del Distrito de Latina. Año 2019.

[41] En este caso, la estadística del INE considera que un núcleo familiar es familia numerosa si la pareja, o el padre o la madre en los núcleos monoparentales, convive con 3 o más hijos comunes o exclusivos con las siguientes características: solteros y menores de 21 años o solteros, con edades de 21 a 25 años y que cursan estudios de FPII, FP superior, Diplomatura, Licenciatura, Arquitectura, Ingeniería, Doctorado, Posgrado o equivalentes.

PAREJAS DEL MISMO Y DISTINTO SEXO. El 99,8% de los núcleos familiares compuestos por parejas, eran de parejas del distinto sexo, mientras que el 0,7% restante eran parejas del mismo sexo. Éstas últimas tienen un porcentaje algo menor que para el conjunto de la ciudad de Madrid.

DISTRIBUCIÓN DEL NUMERO DE NÚCLEOS FAMILIARES; SEGÚN TIPO DE PAREJA (MISMO SEXO/DISTINTO SEXO). LATINA Y CIUDAD DE MADRID.

	Número de núcleos familiares	
Tipo de pareja (mismo sexo, distinto sexo)	●LATINA	●CIUDAD DE MADRID
Total, de núcleos familiares	71.410	904.780
Pareja de distinto sexo	58.095 (99,3%)	720.965 (98,9%)
Pareja del mismo sexo, femenino	225	2.035
Pareja del mismo sexo, masculino	170	5.720
Subtotal parejas del mismo sexo	395 (0,7%)	7.755 (1,1%)
Subtotal de parejas (mismo y distinto sexo)	58.490 (100%)	728.720 (100%)
Monomarentales y monoparentales	12.920	176.055

Fuente: Elaboración propia (Albelia Consultora) a partir de datos del Censo de Población y Viviendas, 2011 del Instituto Nacional de Estadística. Estudio de Necesidades Sociales del Distrito de Latina. Año 2019.

Las tareas domésticas y los cuidados familiares

En el distrito de Latina, de cada 10 personas que se encargan de manera preferente de la mayor parte de las tareas domésticas de su hogar (responsabilidades domésticas no compartidas), 7 son mujeres.

Las necesidades de autorrealización pasan por el equilibrio de los tiempos de la vida, de los cuidados y del reparto de responsabilidades comunes. Por lo tanto, evaluar los trabajos y cuidados en el ámbito del hogar permite conocer quien los efectúa, y consecuentemente, quien dispone de menos tiempo y oportunidad para realizar otras actividades que cubren otras necesidades sociales) las de ocio, participación comunitaria, tiempo para sí, formación...) Se analizarán el número y la distribución de las personas que se encargan de la mayor parte de las tareas domésticas de su hogar, que cuidan a un menor de 15 años o a una persona con problemas salud.

Como se verá seguidamente, la mayor parte de los cuidados en el ámbito doméstico son realizados por las mujeres y la proporción de personas que realizan tareas de cuidados es un punto porcentual mayor en Latina que en el conjunto de la ciudad de Madrid.

●LAS TAREAS DOMÉSTICAS. Los datos censales indican que, en el distrito de Latina, un 49% de la población se encarga preferentemente de la realización de las tareas domésticas de su hogar; de ellas, las mujeres representan el 71% del total (idéntico porcentaje que en el conjunto de la ciudad de Madrid). Un total de 75.000 mujeres se encargan principalmente de estas tareas[42].

●CUIDADO DE PERSONAS CON PROBLEMAS DE SALUD. Al igual que en el promedio de Madrid, en Latina el 8% de las personas cuidan a una persona con problemas salud, son aproximadamente unas 16.000 personas.

En Latina, tres de cada cinco personas que cuidan habitualmente de una persona menor de 15 años en sus hogares, son mujeres.

Las mujeres también son mayoría entre las personas que cuidan a una persona con problemas salud (son el 62% del total; 10.000 mujeres).

●CUIDADO DE MENORES DE 15 AÑOS. En el distrito de Latina el 19% de las personas adultas (de 16 o más años) se responsabilizan del cuidado de un menor de 15 años (un punto

[42] No se refiere a los repartos equitativos de las tareas.

porcentual más que la media madrileña). Suponen unas 39.000 personas.

Sin embargo, de nuevo, las mujeres cuidan a un menor en mayor medida que los hombres. Así, el 21% de las mujeres son cuidadores de menores frente al 16% de los hombres. Los porcentajes son parecidos a los de la ciudad de Madrid (18%, 20% las mujeres y un 16% los hombres).

En el distrito, este diferencial de género en el cuidado de menores de 15 años es mayor entre las mujeres separadas o divorciadas (21% las mujeres y 14% los hombres) y entre las casadas (27% las mujeres y 21% los hombres) y viudas (11% las mujeres y 5% los hombres) que entre las solteras (10% las mujeres y 7% los hombres, si bien los hombres están más implicados en el cuidado de menores que en las tareas domésticas).

NÚMERO Y PORCENTAJE DE PERSONAS DE 16 AÑOS O MÁS QUE SE DEDICAN A LOS CUIDADOS EN EL ÁMBITO DOMÉSTICO.

	Ambos sexos	Hombres	Mujeres	Porcentaje de Mujeres
●LATINA				
Encargarse de la mayor parte de las tareas domésticas de su hogar	104.350	29.880	74.470	71%
Cuidar a un menor de 15 años	39.325	16.200	23.125	59%
Cuidar a una persona con problemas salud	16.350	6.250	10.100	62%
Porcentaje sobre el total de la población de 16 o más años				
Encargarse de la mayor parte de las tareas domésticas de su hogar	49%	30%	66%	-
Cuidar a un menor de 15 años	19%	16%	21%	-
Cuidar a una persona con problemas salud	8%	6%	9%	-
●CIUDAD DE MADRID				
Encargarse de la mayor parte de las tareas domésticas de su hogar	1.302.800	378.495	924.305	71%
Cuidar a un menor de 15 años	496.050	203.310	292.740	59%
Cuidar a una persona con problemas salud	217.735	86.470	131.270	60%
Porcentaje sobre el total de la población de 16 o más años				
Encargarse de la mayor parte de las tareas domésticas de su hogar	48%	30%	63%	-
Cuidar a un menor de 15 años	18%	16%	20%	-
Cuidar a una persona con problemas salud	8%	7%	9%	-

Elaboración propia (Albelia Consultora) a partir de datos del Instituto Nacional de Estadística (Censo de Población y Viviendas 2011). Estudio de Necesidades Sociales del Distrito de Latina. Año 2019

Vivienda:

7 de cada 10 viviendas se construyenon entre 1960 y 1979

El 87% son viviendas principales
El 2% son secundarias
El 11% están vacías

El precio de renta mensual por m2 de las viviendas alquiladas es de 12€/m2)
↑Aumentó desde 2014, cuatro puntos porcentuales

El precio de compraventa por m2 es de 1.786€/m2)
↑Aumentó desde 2014,un 19%

La hipoteca media del Distrito es de 114.715 € ↓-41% que la media de la Ciudad de Madrid

+ importe Cuatro Vientos y Puerta del Ángel
- importe Lucero y Los Cármenes

Latina es, en general, uno de los Distritos con menos rentas netas por hogar mayor carga hipotecaria

Un 25% de las viviendas son accesibles (33% en la Ciudad de Madrid)
Las personas mayores que viven con accesibilidad son el 24% (27% en la Ciudad de Madrid)
Un 55% de las viviendas tiene ascensor.
Un 2% de las viviendas no tienen ningún medio de calefacción (pobreza energética)
Afecta más a los hogares con menores de 16 años que a los de mayores de 64 años.

necesitan y necesitarán

+ apoyos para acceso a la vivienda (promoción pública)
+ rehabilitación de edificios para favorecer la accesibilidad
+ atención a la pobreza energética, especialmente de familias con menores a su cargo.

LA NA 2019

Hogares:

El tamaño medio del hogar es de 2,5 personas ↓ desciende desde 2006

Un 29% de los hogares son unipersonales
De ellos:
un 5% son de menores de 29 años (54% mujeres)
un 44% de personas que viven solas entre 30 y 64 años (51% mujeres) y,
un 51% de personas mayores de 65 años, un 78% mujeres.

+ en Puerta del Ángel
- en Los Cármenes

Un 30% de los hogares están compuestos por 2 personas

+ en Aluche
- en Cuatro Vientos

Un 19% de los hogares están compuestos por 3 personas

+ en Cuatro Vientos
- en Puerta del Ángel

Un 14% de los hogares están compuestos por 4 personas

+ en Cuatro Vientos
- en Puerta del Ángel

Un 8% de los hogares están compuestos por 5 o más personas

+ en Campamento
- en Cuatro Vientos

Familias:

La composición familiar del Distrito es:

Un 46% parejas con hijas/os
Un 36% parejas sin hijas/os
Un 15% monomarentales
Un 3% monoparentales

No hay equilibrio en reparto de tareas y cuidados:

Un 71% de quien se encarga preferentemente de realizar tareas domésticas, son mujeres.

Un 62% de quien se encarga preferentemente de cuidar a una personas con problemas de salud, son mujeres.

Un 59% de quien se encarga preferentemente de cuidar a un/a menor de 15 años, son mujeres.

necesitan y necesitarán

LA NA 2019

+ apoyos y atención a personas mayores que viven solas
+ atención a mujeres solas con hijas/os
+ concienciación sobre reparto equilibrado de tareas y cuidados.

Capítulo 3

La educación y el nivel de estudios de la población del Distrito.

La educación y el nivel de estudios de la población del Distrito

Las necesidades sociales vinculadas a la educación pública o a la oportunidad de ocupabilidad, son determinantes para evitar el absentismo escolar, el fracaso escolar o la precariedad. A menor nivel de estudios de un territorio mayores serán las necesidades socioeducativas o los programas de intervención socioeducativos. Disponer de estudios reglados hoy en día no garantiza la necesidad básica de obtener un empleo, pero facilita otros procesos de empleabilidad complementarios. El estudio de las dimensiones relacionadas con la Educación en el Distrito de Latina tiene en cuenta el análisis detallado de los Centros educativos y el alumnado, la escolarización en Centros Educativos Públicos, las actividades extraescolares para facilitar la conciliación de la vida personal y laboral, y complementarias y el absentismo escolar

En una primera aproximación se aprecia que, del presupuesto general de Madrid en el año 2017, la inversión en Educación supone el 11% del total en Latina y el 12% en el conjunto de los distritos madrileños. En total representan en el distrito 24 € por habitante (26 € en el conjunto de la ciudad de Madrid). 22 € por habitante están destinados a Centros docentes enseñanza infantil y primaria, dos a los servicios complementarios educación y otros dos euros por habitante al Programa de Absentismo escolar.

También se añade la descripción detallada del nivel de estudios de la población y su evolución ya que el nivel de estudios alcanzado influye en la mejora de las perspectivas de empleabilidad de la población, y en la renta disponible, por lo que también es conveniente atender a sus diferencias territoriales y a su evolución, tal y como se verá en el análisis detallado de los barrios y secciones censales.

Todas las variables se estudian por sexo, grupos de edad y por distintas características de la población.

A: - DINÁMICAS SOCIOEDUCATIVAS

Centros Educativos y alumnado matriculado

El acceso a la educación permite la adquisición y la mejora de las habilidades sociales y las diferentes oportunidades de incorporación al ámbito del trabajo remunerado y a la participación social. Además, la importancia del acceso al sistema educativo como elemento de protección ante el desempleo y frente a la exclusión social está bastante documentado; de este modo, a mayor nivel educativo, menor será la probabilidad de desempleo, o mayor la de empleabilidad, que evitan en riesgo de pobreza futuras.

Latina cuenta con 79 Centros de Educación Infantil, Primaria y Secundaria, el 6% de la ciudad de Madrid. Destacan 8 Institutos Públicos de Educación Secundaria (el 7% del total municipal), 20 Colegios de Infantil y Primaria (el 8%) y 4 Escuelas Infantiles Municipales (el 7% de Madrid).

Conocer como es la estructura educativa en el Distrito de Latina permite arrojar luz sobre el importante número de población joven en edad escolar en el municipio y las necesidades de las familias en la escolarización de sus hijos/as.

En el año 2019, en el distrito de Latina reside el 6,4% del total de menores de 18 años de la ciudad de Madrid, y dispone del 5,9% del total de equipamientos en Educación.

CENTROS EDUCATIVOS

El distrito de Latina cuenta con 79 Centros de Educación Infantil, Primaria y Secundaria, además de un Centro de Educación de Personas Adultas (CEPA). De todos los Centros, 41 son públicos, entre los que se encuentran 8 Institutos Públicos de Educación Secundaria (suponen el 7% del total municipal), 20 Colegios de Infantil y Primaria (el 8% de los de Madrid), 9 Escuelas Infantiles de la Comunidad Autónoma de Madrid y cuatro Escuelas Infantiles Municipales: Altair, El Manantial, La verbena de la Paloma y Soto del Parral (que representan el 7% de las Escuelas Infantiles de Madrid).

De este modo, Latina tiene 24 Centros de Educación por cada 10.000 residentes menores de 18 años, algo menos que los 26 equipamientos educativos por cada 10.000 menores de la ciudad de Madrid. Del mismo modo, Latina se sitúa en la media de la ciudad de Madrid respecto a la tasa de Centros

Educativos públicos, privados y concertados por cada 10.000 habitantes (4 por cada 10.000)[43].

EQUIPAMIENTOS DE EDUCACIÓN. COMPARATIVA ENTRE EL DISTRITO DE LATINA Y LA CIUDAD DE MADRID. ENERO DE 2019.

	Ciudad de Madrid	Latina	Porcentaje en Latina
Escuelas Infantiles Municipales	56	4	7,1
Escuelas Infantiles Públicas (CAM)	150	9	6,0
Escuelas Infantiles Privadas	419	25	6,0
Colegios Públicos Infantil y Primaria (incluye 3 Centros con Secundaria en Madrid)	247	20	8,1
Institutos Públicos de Educación Secundaria	112	8	7,1
Colegios Privados de Infantil, Colegios Privados de Primaria y Colegios Privados de Infantil+Primaria	88	6	6,8
Colegios Privados de Infantil+Primaria+Secundaria y Colegios Privados de Primaria+Secundaria	274	20	7,3
Total	1.346	79	5,9
Equipamientos de Educación por cada 10.000 menores de 18 años residentes	25,9	23,7	-
Población (1 de marzo de 2019)			
Ambos sexos	518.841	33.305	6,4
Hombres	265.224	17.002	6,4
Mujeres	253.617	16.303	6,4

Fuente: Fuente: Elaboración propia (Albelia Consultora) a partir de datos del Ayuntamiento de Madrid (Datos abiertos). Estudio de Necesidades Sociales del Distrito de Latina. Año 2019.

ALUMNADO MATRICULADO

El alumnado en Infantil y Primaria representa el 56% del total de la población escolar del distrito de Latina; ESO y Bachillerato el 31% y los Módulos Formativos de Grado Medio y Superior el 9%.

El alumnado en Infantil y Primaria representa el 56% del total en el curso 2017-2018, aunque ha descendido desde el 59% del año 2015). Este porcentaje está dos puntos por debajo del 58% que representa en el conjunto de la ciudad de Madrid.

Al igual que en la ciudad de Madrid el alumnado de Educación Secundaria Obligatoria y Bachillerato representa el 31% del alumnado total, el de los Módulos Formativos de Grado Medio y Superior supone el 9% y el de Educación Especial el 0,5%.

[43] Además, el distrito de Latina cuenta con el Centro de Educación de Personas Adultas (CEPA) Aluche, el Centro de Educación de Personas Adultas (CEPA) Cid Campeador y el Centro Privado de Educación de Personas Adultas Nazaret.

En el periodo comprendido entre los cursos 2005-2006 y 2017-2018, la evolución del alumnado de Enseñanzas de régimen general ha sido algo menor en el distrito de Latina (15%) que en el conjunto de la ciudad de Madrid (18%).

El alumnado escolarizado en Educación infantil por cada 100 niños/as menores de 6 años ha aumentado en los últimos años.

El incremento de la escolarización de adolescentes ha sido el siguiente: Infantil (aumento del 4%), Primaria (13%), ESO (4%), Bachillerato (4%), Educación Especial (32%), Módulos Formativos de Grado Medio (80%) y de Grado Superior (129%). Los aumentos son inferiores a los registrados en Madrid salvo en la escolarización en Educación Especial.

En el periodo 2005-2016, ha aumentado la escolarización en Educación infantil pese a haber descendido el número de niños y niñas menores de 6 años (Etapa educativa de Infantil). Si se considera el alumnado escolarizado en Educación infantil por cada 100 niños/as menores de 6 años residentes se aprecia que ha aumentado desde un 74% en el curso 2005/2006 hasta un 85% en el curso 2017/2018.

EVOLUCIÓN DEL ALUMNADO DE ENSEÑANZAS DE RÉGIMEN GENERAL SEGÚN CICLOS EDUCATIVOS Y PORCENTAJE DE ALUMNOS/AS ESCOLARIZADOS/AS SOBRE POBLACIÓN. COMPARATIVA ENTRE EL DISTRITO DE LATINA Y LA CIUDAD DE MADRID. PERIODO ENTRE LOS CURSOS 2005/2006-2017/2018.

	Latina								Ciudad de Madrid	
	2005-06	2007-08	2009-10	2011-12	2013-14	2015-16	2017-18	Evolu-ción	2017/18 (1)	Evolución
TOTAL, ALUMNADO										
Total, Enseñanzas de régimen general	31.116	31.421	33.169	34.234	33.880	34.176	35.674	14,6	519,3	17,7
Educación infantil	7.403	7.874	8.433	8.804	8.303	7.834	7.705	4,1	125,3	20,5
Educación Primaria	10.963	11.341	11.703	11.881	11.826	12.195	12.329	12,5	178,6	18,3
Educación Secundaria Obligatoria	7.785	7.559	7.663	7.398	7.417	7.711	8.111	4,2	114,5	5,7
Bachillerato	2.633	2.409	2.561	2.708	2.706	2.641	2.736	3,9	47,7	3,1
Módulos Formativos de Grado Medio	1.029	1.041	1.242	1.477	1.610	1.614	1.854	80,2	17,1	69,7
Módulos Formativos de Grado Superior	904	743	976	1.367	1.397	1.446	2.070	129,0	27,7	72,5
Otros Programas (2)	255	311	421	418	419	73	68	-73,3	0,8	-72,6
Educación Especial	144	143	170	181	202	198	190	31,9	2,8	13,9

	Latina								Ciudad de Madrid	
	2005-06	2007-08	2009-10	2011-12	2013-14	2015-16	2017-18	Evolución	2017/18 (1)	Evolución
POBLACIÓN EN EDAD ESCOLAR EN LA ETAPA EDUCATIVA DE INFANTIL										
Niños/as menores de 6 años	9.939	10.387	10.683	10.824	10.403	9.361	9.030	-9,0	175,1	0,8
Alumnado escolarizado en Infantil por cada 100 niños/as menores de 6 años residentes	74,5	75,8	78,9	81,3	79,8	83,7	85,3	10,8	71,7	11,7

Nota (1): Miles de alumnos/as. Nota (2): Programas de Cualificación Profesional Inicial (PCPI) y Programas de Garantía Social, Ciclos Formativos de Formación Profesional Básica y Otros Programas Formativos de Formación Profesional. Fuente: Elaboración propia (Albelia Consultora) a partir de datos del Área de Estadística del Ayuntamiento de Madrid (Distritos en cifras y Banco de datos). Estudio de Necesidades Sociales del Distrito de Latina. Año 2019.

Centros Educativos Públicos

En Latina hay similar proporción de Centros Educativos públicos que en Madrid.

En el distrito de Latina hay una similar proporción de Centros Educativos de titularidad pública (12 Centros de Educación públicos por cada 10.000 residentes menores de 18 años) que la media municipal (11 por cada 10.000 menores de 18 años).

También el porcentaje de alumnado de las Enseñanzas de régimen general en Centros Públicos es similar al del conjunto de la ciudad de Madrid (39%). Los Centros privados concertados representan el 50% de las matriculaciones (43% en Madrid) y los privados sin concierto el 11% (18% en Madrid).

Al igual que en el conjunto de la ciudad de Madrid, el porcentaje de alumnado de las Enseñanzas de régimen general en Centros Públicos se ha mantenido constante en torno al 39% en los últimos años.

En Latina, el porcentaje del alumnado en Centros Educativos Públicos se ha mantenido constante desde el curso 2005/2006 en torno al 39% del total. Según ciclos educativos, se aprecia que los que más proporción de alumnado en Centros públicos tienen son Bachillerato (44%; frente al 46% que representa en Madrid), Infantil (41%; 37% en Madrid), Módulos Formativos de Grado Superior (40%; 57% en Madrid) y Primaria (38%; 37% en la ciudad de Madrid).

EVOLUCIÓN DE PORCENTAJE DEL ALUMNADO EN CENTROS EDUCATIVOS PÚBLICOS SEGÚN TIPO DE ENSEÑANZA. COMPARATIVA ENTRE EL DISTRITO DE LATINA Y LA CIUDAD DE MADRID. PERIODO ENTRE LOS CURSOS 2005/2006-2017/2018.

	2005-06	2007-08	2009-10	2011-12	2013-14	2015-16	2017-18	Evolución	Evolución del alumnado en Centros públicos
●LATINA									
Enseñanzas de régimen general	38,4	38,9	38,9	39,0	39,2	39,2	38,8	0,4	15,6
Educación infantil	34,9	36,7	35,5	38,3	39,7	38,9	40,7	5,8	21,5
Educación Primaria	38,5	39,6	39,6	38,4	37,4	38,0	38,4	-0,1	12,1
Educación Secundaria Obligatoria	35,6	35,8	35,6	34,2	33,4	34,9	35,4	-0,2	3,7
Bachillerato	39,2	35,2	34,7	38,5	42,4	44,2	43,6	4,4	15,3
Módulos Formativos de Grado Medio	51,6	52,5	50,5	52,0	49,9	44,9	37,8	-13,8	32,0
Módulos Formativos de Grado Superior	65,7	68,6	72,8	55,7	59,3	54,8	40,3	-25,4	40,4
Otros Programas (1)	52,5	48,9	48,2	45,2	45,6	79,5	100,0	47,5	-49,3
Educación Especial	65,3	69,9	71,8	67,4	64,4	63,6	60,0	-5,3	21,3
●CIUDAD DE MADRID									
Enseñanzas de régimen general	37,3	37,2	38,0	39,1	39,7	39,6	39,0	1,7	23,2
Educación infantil	33,0	33,1	34,3	37,0	38,0	37,3	36,9	3,9	34,7
Educación Primaria	34,7	35,4	35,7	35,8	35,9	36,6	37,4	2,7	27,4
Educación Secundaria Obligatoria	34,3	33,9	33,8	33,6	33,6	33,8	33,9	-0,5	4,3
Bachillerato	43,2	42,8	44,7	47,4	49,4	49,3	46,3	3,1	10,5
Módulos Formativos de Grado Medio	67,7	66,9	65,7	62,9	58,7	59,3	52,7	-15,0	32,1
Módulos Formativos de Grado Superior	69,2	68,6	66,5	65,6	68,4	67,9	57,4	-11,8	43,1
Otros Programas (1)	56,8	55,7	55,5	57,2	53,7	52,3	73,2	16,4	-64,7
Educación Especial	39,6	40,6	41,9	41,7	40,8	40,5	39,9	0,3	14,8

Nota (1): Programas de Cualificación Profesional Inicial (PCPI) y Programas de Garantía Social, Ciclos Formativos de Formación Profesional Básica y Otros Programas Formativos de Formación Profesional. Fuente: Elaboración propia (Albelia Consultora) a partir de datos del Área de Estadística del Ayuntamiento de Madrid (Distritos en cifras y Banco de datos). Estudio de Necesidades Sociales del Distrito de Latina. Año 2019.

Escuelas Infantiles municipales

Los datos anteriores anuncian la importancia de las Escuelas Infantiles en el distrito de Latina, y entre ellas destacan las de titularidad municipal.

Las Escuelas Infantiles del Ayuntamiento de Madrid son equipamientos especializados destinados a prestar un servicio educativo y de apoyo a las familias para escolarizar niños y niñas menores de cuatro años de edad. El Ayuntamiento de Madrid es titular de 56 Escuelas Infantiles, 4 de ellas están en el distrito de Latina (Altair, El Manantial, La verbena de la Paloma y Soto del Parral) que forman parte de la Red Pública de Educación Infantil de la Comunidad de Madrid.

El Latina hay 4 Escuelas Infantiles con 568 plazas, el 8% del total de plazas de la ciudad de Madrid.

En los últimos tres años se han mantenido las plazas en 568, lo que representa el 8% del total de plazas de la red municipal de Escuelas Infantiles.

En el año 2017, Latina tenía 24 plazas en escuelas Infantiles de titularidad municipal por cada 10.000 habitantes, proporción algo mayor de las 22 de la ciudad de Madrid.

EVOLUCIÓN DEL NÚMERO DE PLAZAS EN LAS ESCUELAS INFANTILES MUNICIPALES. COMPARATIVA ENTRE EL DISTRITO DE LATINA Y LA CIUDAD DE MADRID. PERIODO 2016-2017.

	2015	2017	Evolución	Media anual
Latina				
Plazas totales	568	568	0,0	568
Altair (Las Águilas)	118	118	0,0	118
El Manantial (Los Cármenes)	118	118	0,0	118
La verbena de la Paloma (Las Águilas)	180	180	0,0	180
La Del Soto del Parral (Cuatro Vientos)	152	152	0,0	152
Plazas por cada 10.000 habitantes	24,3	24,3	0,0	24
Porcentaje sobre el total de la ciudad de Madrid	8,0	8,0	0,0	8
Ciudad de Madrid				
Plazas totales	7.141	7.141	0,0	7.141
Plazas por cada 10.000 habitantes	22,6	22,4	-0,1	22

Fuente: Elaboración propia (Albelia Consultora) a partir de datos de las Memorias de Actividades de la Dirección General de Familia, Infancia, Educación y Juventud (2016) y de la Dirección General de Educación y Juventud (2017). Estudio de Necesidades Sociales del Distrito de Latina. Año 2019.

ESCOLARIZACIÓN TEMPRANA. Desde el año 2015 España cumple el objetivo de la Unión Europea acerca de tener una tasa de escolarización de los menores de 3 años de, al menos, el 33%.

En marzo de 2019, en Latina viven 5.044 niños y niñas de 0 a 2 años de edad. Por barrios hay 1.284 en Aluche, 1.051 en Las Águilas, 871 en Puerta del Ángel, 759 en Lucero, 486 en Campamento, 394 en Los Cármenes y 233 en Cuatro Vientos. Cuatro Vientos es el único barrio que ha logrado incrementar la población menor de tres años en la última década. Los distritos que más proporción de plazas públicas municipales de Escuelas Infantiles serían Cuatro Vientos y Las Águilas. En Aluche, Puerta del Ángel, Lucero y Campamento no hay Escuelas Infantiles municipales.

Las tasas de escolarización crecen linealmente con la edad. En el distrito de Latina, el año 2011, la tasa de escolarización de los menores de un año era del 26%, la de los niños y niñas de un año era del 64% y a los dos años se elevaba hasta el 73%. La tasa de escolarización prácticamente se universaliza a partir de los 3 años de edad. En la ciudad de Madrid, las tasas de escolarización son similares para los menores de dos años y algo superiores a los dos años de edad (81%).

PORCENTAJE DE MENORES DE 0 A 6 AÑOS QUE ACUDE AL CENTRO EDUCATIVO SEGÚN SEXO PARA CADA TRAMO DE EDAD. COMPARATIVA ENTRE LATINA Y LA CIUDAD DE MADRID.

			% que acude a la Escuela		
	Personas	Porcentaje de niñas	Ambos sexos	Niños	Niñas
Latina					
Menos de un año	2.020	47%	26%	21%	34%
De 1 año	1.935	55%	64%	64%	63%
De 2 años	2.430	56%	73%	83%	65%
De 3 años	2.125	40%	98%	100%	95%
De 4 año	1.955	44%	98%	97%	100%
De 5 años	1.755	44%	100%	100%	100%
De 6 años	1.855	53%	99%	100%	98%
Ciudad de Madrid					
Menos de un año	10.920	49%	33%	34%	33%
De 1 año	18.720	50%	60%	59%	60%
De 2 años	26.965	48%	81%	81%	80%
De 3 años	31.825	48%	98%	98%	98%
De 4 año	30.170	48%	99%	98%	99%
De 5 años	29.970	48%	99%	99%	99%
De 6 años	28.165	49%	99%	99%	99%

Fuente: Elaboración propia (Albelia Consultora) a partir de datos del Instituto Nacional de Estadística (Censo de Población y Viviendas 2011). Estudio de Necesidades Sociales del Distrito de Latina. Año 2019.

Actividades extraescolares y complementarias

Las Juntas Municipales de Distrito de Madrid han realizado distintas actividades educativas en los distritos como actividades complementarias a la enseñanza, de apoyo a las familias, jornadas y eventos y de conciliación de la vida familiar y laboral de las familias residentes.

Entre los años 2016 y 2017 participaron 21.742 personas en las actividades complementarias a la enseñanza y de conciliación.

Estos dos aspectos son los más mencionados como necesarios.

Respecto a esta última circunstancia, las necesidades de conciliación son importante. El Informe de Necesidades sociales del Ayuntamiento de Madrid indica que el 44,8% de las personas trabajadores declaraban tener problemas para conciliar su vida laboral y familiar. Este porcentaje puede estimar las personas con dificultades de conciliación en 36.000 en el distrito de Latina.

Entre los años 2016 y 2017 participaron 21.742 personas en las actividades complementarias a la enseñanza. Concretamente fueron:

- 7.026 personas en las actividades complementarias a la enseñanza, lo que representa el 33% del total.
- 10.518 personas en jornadas y otros eventos (concursos y certámenes), supone el 48%.
- 4.198 personas en actividades municipales para la conciliación de la vida familiar y laboral de las familias del distrito, representa el 19% de todas las actividades.

Sigue tabla.

ACTIVIDADES EDUCATIVAS DE LA JUNTA MUNICIPAL DE DISTRITO DE LATINA. AÑOS 2016 Y 2017.

Año 2017		Año 2016	
Actividades complementarias a la enseñanza	947	Actividades complementarias a la enseñanza	6.079
Proyecto Cisne. La danza como herramienta pedagógica para la mejora de la convivencia en Caño Roto y Colonia Los Olivos	153	Cuentacuentos para la prevención del acoso escolar	4.900
Proyecto de Convivencia en Educación Infantil y Primaria en Colonia Los Olivos	161	Teatro-fórum para la prevención de la violencia de género. "Te querré siempre"	590
Proyecto de Mediación y resolución de conflictos en Caño Roto	586	Cuentacuentos coeducativos "Erase Una Vez en el Techo del Mundo"	190
Proyecto de refuerzo educativo en Caño Roto	47	Música en el Aula para Educación Infantil	398
Jornadas y otros eventos	6.430	Jornadas y otros eventos	4.088
XXVII Certamen de belenes	3.612	XXVI Concurso de Belenes	3.815
VIII Concurso de villancicos	255	VII Concurso de Villancicos	273
VI Certamen Beatriz Galindo	2.563	-	-
Actividades municipales de Conciliación de la vida familiar y laboral	1.403	Actividades municipales de Conciliación de la vida familiar y laboral	2.795
Ludoteca matinal, Ludoteca tarde, Ludoteca inglés, Técnicas de Estudio, Apoyo al estudio, Refuerzo de instrumentales, Creatividad, Actividades artísticas, Psicomotricidad y Expresión corporal, Estimulación cognitiva, Lecto-escritura, Biblioteca, Animación a la lectura, Teatro y Predeporte	1.403	Primeras actividades, Ludoteca matinal, Ludoteca en inglés y Ludoteca, Técnicas de estudio, Apoyo al Estudio, Refuerzo matemáticas y Lenguaje, Creatividad, Dibujo y Pintura, Juegos Infantiles, Psicomotricidad y Expresión Corporal, Estimulación cognitiva, Lecto-escritura, Biblioteca, Animación a la Lectura y Teatro	2.795
Total	8.780	Total	12.962

Fuente: Elaboración propia (Albelia Consultora) a partir de datos de las Memorias de Actividades de la Dirección General de Familia, Infancia, Educación y Juventud (2016) y de la Dirección General de Educación y Juventud (2017). Estudio de Necesidades Sociales del Distrito de Latina. Año 2019.

Programa de Prevención y Control del Absentismo Escolar

El absentismo escolar puede conducir al abandono escolar prematuro, y con él, a la baja formación académica y profesional, dificultades para una plena inserción en el mercado laboral. Por tanto, puede conllevar, en último extremo, riesgo de exclusión social y laboral; de este modo, lo que comienza por ser un problema educativo puede transformarse en un problema social.

El Programa de Prevención y Control del Absentismo Escolar se desarrolla en los 21 distritos madrileños a través de actuaciones de educación social a través de un convenio de colaboración entre el Ayuntamiento de Madrid y la Consejería de Educación, Juventud y Deporte de la Comunidad de Madrid con el fin de prevenir y controlar el absentismo escolar de los

menores escolarizados en las etapas de enseñanza obligatoria (Educación Primaria, Educación Secundaria Obligatoria y, con carácter preventivo, en Educación Infantil).

Debido a la importancia del problema, el presupuesto del Programa de Prevención y Control del Absentismo Escolar en el distrito de Latina y la ciudad de Madrid aumentó de manera importante en el periodo 2016-2018.

En el año 2018, el presupuesto del Programa de Absentismo Escolar de Latina representaba el 16% del total de la ciudad de Madrid, aumentando su porcentaje desde el 9% del año 2016.

EVOLUCIÓN DEL PRESUPUESTO DEL PROGRAMA DE PREVENCIÓN Y CONTROL DEL ABSENTISMO ESCOLAR. COMPARATIVA ENTRE EL DISTRITO DE LATINA Y LA CIUDAD DE MADRID. PERIODO 2016-2018.

	2016	2017	2018	Evolución	Media anual
Latina					
Total, presupuesto (miles de €)	72,0	291,0	402,0	458,3	255,0
Presupuesto per cápita (€)	0,3	1,2	1,7	1,4	1,1
Porcentaje sobre el total de la ciudad de Madrid	9,3	18,7	16,3	7,0	14,7
Ciudad de Madrid					
Total, presupuesto (miles de €)	776,6	1557,1	2470,4	218,1	1601,4
Presupuesto per cápita (€)	0,2	0,5	0,8	0,5	0,5

Fuente: Ayuntamiento de Madrid. Datos abiertos. Presupuesto general de Madrid (Estado de gastos). Año 2019

La tasa de absentismo en Latina es de 12 por mil, porcentaje superior al promedio de la ciudad de Madrid (9 por mil), pero presenta una tendencia creciente.

Por lo tanto, se aprecia la necesidad de trabajar en su reducción.

En el curso 2015-2016, el Programa de Prevención y Control del Absentismo Escolar realizó en la ciudad de Madrid 53.966 intervenciones, 30.731 intervenciones directas de los/las educadores/as de absentismo y 23.235 intervenciones conjuntas con otros profesionales de los Servicios sociales Municipales, Centros educativos, Agentes Tutores, entidades y asociaciones sin ánimo de lucro, atendiendo un total de 2.442 casos y desarrollado 64 proyectos preventivos.

En el distrito de Latina, en el año 2016, último documentado, de 18.592 jóvenes de 7 hasta 16 años, había un total de 215 alumnos/as absentistas, cuantificados como el total de casos activos.

De este modo, la tasa de absentismo del distrito de Latina era de 11,6 por mil, porcentaje superior al 10,8 del curso anterior. La tasa de absentismo está por encima de la media municipal, que es de 8,7 absentistas por cada mil jóvenes de 7 hasta 16 años.

El alumnado absentista del distrito de Latina ha aumentado en el distrito el 10% en el periodo 2015-2016 pasando de 196 a 215.

Además, de manera paralela, el Servicio de apoyo a la escolarización (SAE) realizó actividades en el CEIP República de Uruguay de Latina en el año 2018.

EVOLUCIÓN DEL NÚMERO DE CASOS ACTIVOS EN EL PROGRAMA DE PREVENCIÓN Y CONTROL DEL ABSENTISMO ESCOLAR. COMPARATIVA ENTRE EL DISTRITO DE LATINA Y LA CIUDAD DE MADRID. PERIODO 2015-2016.

	2015	2016	Evolución	Media anual
Latina				
Total, casos activos	196	215	9,7	206
Total, casos trabajados	312	333	6,7	323
Casos activos por cada 1.000 jóvenes de 7 a 16 años	10,8	11,6	0,6	11,2
Porcentaje sobre el total de la ciudad de Madrid	8,3	8,9	0,6	9
Ciudad de Madrid				
Total, casos activos	2.356	2.416	2,5	2.386
Total, casos trabajados	3.827	3.421	-10,6	3.624
Casos activos por cada 1.000 jóvenes de 7 a 16 años	8,7	8,7	0,0	8,7

Fuente: Elaboración propia (Albelia Consultora) a partir de datos de las Memorias de Actividades de la Dirección General de Familia, Infancia, Educación y Juventud (2015 y 2016). Estudio de Necesidades Sociales del Distrito de Latina. Año 2019.

B.- EL NIVEL DE ESTUDIOS

Nivel de estudios de la población

En el año 2018 residían en el distrito de Latina un total de 186.675 personas con 25 y más años, de las cuales:

Un 24% de la población tiene estudios superiores, un 53% los tiene medios y un 23% prácticamente tiene hasta Primaria.

- Un 24% no sabía leer/escribir no tiene estudios o tiene la enseñanza Primaria incompleta.
- Un 32% tenía finalizado el Bachiller Elemental, Graduado Escolar, E.S.O., F.P. de Primer grado.
- Un 20% finalizó F.P. de Segundo grado, Bachiller Superior o B.U.P.
- Un 9% tenía finalizados estudios de Diplomatura, Arquitectura o Ingenierías técnicas y titulados/as medios/as.
- Un 13% eran Graduados/as, Licenciados/as, Arquitectos/as o Ingenieros/as y con estudios superiores no universitarios.
- Un 3% poseían el Doctorado y estudios de posgraduado.

El nivel de estudios comparado de la población de Latina con la del conjunto de la Ciudad de Madrid, para el mismo año, indicaba:

- Una mayor proporción de personas en Latina que no saben leer/escribir, no tienen estudios o tienen la enseñanza Primaria incompleta (24% frente a 17%).
- Una mayor proporción de personas que tienen el Bachiller Elemental, Graduado Escolar, E.S.O., F.P. de Primer grado (32% frente a 27%).
- Un porcentaje similar a la media de la Ciudad de Madrid, aun ligeramente superior, de personas que tiene finalizado F.P. de Segundo Grado, Bachiller Superior o B.U.P. (20% frente a 19%).
- Un porcentaje similar de personas que tiene finalizados estudios de Diplomatura, Arquitectura o Ingenierías técnicas y titulados/as medios/as (9% frente a 10%).
- Un porcentaje bastante inferior a la media de personas con son Graduados, Licenciaturas, Arquitectos/as o Ingenieros/as y con estudios superiores no universitarios y con el Doctorado y estudios de posgraduado (16% frente a 27%).

Las mujeres son mayoría en ambos extremos de la escala del nivel de estudios alcanzado.

Las mujeres, tanto sin estudios como con estudios superiores, son mayoría en el distrito.

Así, del conjunto de personas que no saben leer ni escribir, no tienen estudios o tienen la Primaria incompleta el 58% son mujeres en Latina (en igual porcentaje que en el conjunto municipal). Del mismo modo, en el extremo opuesto, el porcentaje de mujeres con estudios universitarios medios, superiores y posgraduadas es del 56% (un 55% en Madrid).

En el periodo 2011-2017, se ha producido un descenso del porcentaje de personas que no saben leer ni escribir, sin estudios o con la enseñanza primaria incompleta (descienden 7 puntos porcentuales, tanto mujeres como hombres), una estabilización de las personas con estudios primarios completos y secundarios y un avance del porcentaje de personas con titulación universitaria superior (aumentan tres puntos, tantas mujeres como hombres). Similar tendencia se aprecia en el conjunto de la ciudad de Madrid.

Las mujeres universitarias residentes en el distrito de Latina aumentaron del 18% al 24% de 2011 a 2018, un punto por encima de los hombres (23%)

Aunque el porcentaje de mujeres y hombres con titulación universitaria es similar, el porcentaje de hombres con titulación universitaria media, superior y posgraduada aumentó en el periodo 2011-2018 del 18% al 23%, mientras que el avance de las mujeres universitarias residentes en el distrito de Latina fue un punto superior del 18% al 24% del total de mujeres mayores de 24 años.

Por último, las personas de 25 o más años que no saben leer ni escribir en ningún idioma son muy pocas, tanto en el distrito de Latina (representan el 0,5%, 0,3% para los hombres y 0,6% para las mujeres) como en la ciudad de Madrid (suponen el 0,5%, 0,4% para los hombres y 0,6% para las mujeres.

EVOLUCIÓN EN PORCENTAJE (%) DE LA POBLACIÓN DE 25 Y MÁS AÑOS CLASIFICADA SEGÚN NIVEL DE ESTUDIOS POR SEXO. COMPARATIVA ENTRE EL DISTRITO Y LA CIUDAD DE MADRID. PERIODO 2011-2017.

	Latina						Ciudad de Madrid (1)	
	2011	2013	2015	2017	2018	Evolución	2018	Evolución
AMBOS SEXOS								
No sabe leer ni escribir, sin estudios o enseñanza Primaria incompleta	30,9	29,1	26,6	24,8	23,7	-7,2	17,3	-6,1
Bachiller Elemental, Graduado Escolar, E.S.O., F.P. de Primer grado	31,5	31,3	31,3	31,8	32,2	0,7	26,5	-0,8
F.P. de Segundo grado, Bachiller Superior o B.U.P.	20,1	20,3	19,9	20,0	20,2	0,1	19,1	-1,3
Diplomados/as, Arquitectos/as o Ingenieros/as Técnicos/as y titulados/as medios/as	7,7	8,2	8,8	8,7	8,6	0,9	9,7	0,3
Graduados/as, Licenciados/as, Arquitectos/as o Ingenieros/as, estudios superiores no universitarios	8,6	9,6	11,4	12,2	12,6	3,9	21,5	5,2
Doctorados, estudios posgraduados	1,3	1,6	2,1	2,5	2,8	1,5	5,9	2,6
Base (1)	198,3	192,6	185,9	185,3	186,6	-11,7	2.487,5	27,9
HOMBRES								
No sabe leer ni escribir, sin estudios o enseñanza Primaria incompleta	12,3	11,4	10,1	9,4	19,8	-6,8	14,5	-5,6
Bachiller Elemental, Graduado Escolar, E.S.O., F.P. de Primer grado	15,5	15,1	14,9	15,1	33,4	0,1	27,1	-1,1
F.P. de Segundo grado, Bachiller Superior o B.U.P.	10,6	10,7	10,6	10,6	23,5	0,7	21,1	-0,9
Diplomados/as, Arquitectos/as o Ingenieros/as Técnicos/as y titulados/as medios/as	3,3	3,5	3,7	3,6	8,0	0,9	8,9	0,2
Graduados/as, Licenciados/as, Arquitectos/as o Ingenieros/as, estudios superiores no universitarios	4,1	4,5	5,2	5,5	12,5	3,7	22,3	5,1

	Latina						Ciudad de Madrid (1)	
	2011	2013	2015	2017	2018	Evolución	2018	Evolución
Doctorados, estudios posgraduados	0,7	0,8	1,0	1,2	2,9	1,4	6,2	2,4
Base (1)	92,1	88,5	84,8	84,0	84,5	-7,6	1.128,1	11,3
MUJERES								
No sabe leer ni escribir, sin estudios o enseñanza Primaria incompleta	18,6	17,7	16,5	15,4	26,9	-7,7	19,7	-6,6
Bachiller Elemental, Graduado Escolar, E.S.O., F.P. de Primer grado	16,0	16,2	16,4	16,8	31,1	1,3	26,0	-0,4
F.P. de Segundo grado, Bachiller Superior o B.U.P.	9,5	9,6	9,3	9,4	17,5	-0,2	17,5	-1,5
Diplomados/as, Arquitectos/as o Ingenieros/as Técnicos/as y titulados/as medios/as	4,4	4,7	5,1	5,1	9,1	0,9	10,3	0,3
Graduados/as, Licenciados/as, Arquitectos/as o Ingenieros/as, estudios superiores no universitarios	4,5	5,1	6,1	6,6	12,6	4,1	20,8	5,4
Doctorados, estudios posgraduados	0,6	0,8	1,1	1,3	2,7	1,6	5,7	2,8
Base (1)	106,2	104,1	101,1	101,2	102,1	-4,1	1.359,4	14,1

Nota (1): datos de población en miles de personas. Fuente: Elaboración propia (Albelia Consultora) a partir de datos del Área de Estadística del Ayuntamiento de Madrid (Áreas de información estadística, Distritos en cifras y Banco de datos). Estudio de Necesidades Sociales del Distrito de Latina. Año 2019.

.

Capítulo 4

Las dinámicas de empleo y desempleo del Distrito.

Inclusión y exclusión laboral y tejido comercial y empresarial.

A) Las dinámicas de empleo y desempleo

Una de las necesidades básicas principales es la obtención de empleo. Cuando este no se tiene, la quiebra no sólo personal o familiar, sino social es importante. Un territorio con mucha población desempleada requiere la satisfacción básica de necesadidades vinculadas al riesgo de vulnerabilidad social y a la atención a las pobrezas. Este capítulo introduce una descripción del distrito de Latina desde el punto de vista socioeconómico centrado sobre todo en el análisis del acceso al empleo. Esta descripción permite identificar las necesidades de empleo de su población. Las variables se analizan para los barrios de Latina, cuando la información está disponible, el conjunto del distrito y la ciudad de Madrid.

Las dinámicas de empleo hacen referncia a la información más destacada en el estudio del empleo que es la afiliación a la Seguridad Social, analizado los regímenes de afiliación, las diversas características del empleo derivada de los contratos (duración, jornada, etc.), el número de empleos que tienen las personas ocupadas residentes en comparación con los generados por las empresas del distrito.

Las dinámicas de desempleo se refieren al número, distribución y evolución de las personas paradas, la tasa absoluta de paro como medida estandarizada para la comparación territorial del paro,la relación entre desempleo y nivel de estudios.

Puesta en correlación se analizan la dinámica simultanea de la afiliación a la Seguridad Social y el paro, en especial como son las tendencias desde el año 2013 respecto del aumento de las afiliaciones y el descenso del paro.

También incorpora el análisis sectorial, los cocientes de localización, que miden la concentración de empleos entre sectores de actividad económica entre el distrito y la ciudad de Madrid y el índice de segregación sectorial por sexo, que analiza diferencialmente en que sectores se emplean tanto hombres como mujeres. Para poder establecer dinámicas se utiliza la perspectiva temporal, en un periodo de al menos, cinco años. Todas las variables se estudian por sexo, grupos de edad y por distintas características de la población.

LAS DINÁMICAS DE EMPLEO

Afiliación a la Seguridad Social

La afiliación a los regímenes de la Seguridad Social se vincula con el empleo formalizado, siendo el acceso al trabajo remunerado uno de los principales vehículos para la inclusión social[44].

En el periodo 2013-2018, la afiliación creció en el distrito un 6%, destacando Las Águilas (19%) y Cuatro vientos (34%).

En el distrito de Latina, en el último periodo documentado (2013-2018), se ha producido un aumento en la afiliación del 6% (mismo porcentaje para hombres que para mujeres), pasando de las 81.146 personas afiliadas a todos los regímenes de la Seguridad Social en 2013 a las 85.984 personas afiliadas en el año 2018, lo que representa el 6,2% de toda la afiliación de la ciudad de Madrid.

En el conjunto de la ciudad de Madrid el aumento para los hombres y para las mujeres afiliadas a la Seguridad Social fue mayor (10%).

En el distrito de Latina el aumento de la afiliación en los últimos seis años ha correspondido, por término medio, a las personas menores de 25 y mayores de 44 años, a mujeres y hombres residentes de nacionalidad española y a los hombres de nacionalidad extranjera, a las contrataciones temporales y a tiempo parcial y a los sectores de los servicios (hombres y mujeres) y la construcción (solo hombres).

● AFILIACIÓN EN LOS BARRIOS. En todos los barrios del distrito de Latina aumentó la afiliación a la Seguridad Social. Destacan:

- Aluche tiene el 27% del total de personas afiliadas a la Seguridad Social en el distrito de Latina, pero es el barrio en el que menos ha aumentado la afiliación (el 3% en el periodo 2013-2018).
- Por el contrario, Las Águilas representa el 22% del total de la afiliación del distrito y logra aumentar de manera importante la afiliación (igual hombres que mujeres) en el periodo analizado (el 19%). Del mismo modo, aunque

[44] En general, en las sociedades occidentales, el empleo remunerado es un factor de identidad personal, de inclusión social, de protección social y el medio para acceder a los recursos, bienes y Servicios sociales que permiten satisfacer las necesidades personales y familiares.

Cuatro Vientos tiene el menor número de personas afiliadas a la Seguridad Social en el distrito (3%), es el que más logra aumentar la afiliación en el periodo (el 34%, en similar cuantía hombres y mujeres).

- Puerta del Ángel tiene el 18% del total de personas afiliadas y aumenta la afiliación un 8% en el periodo (más los hombres que las mujeres). De manera similar, Lucero tiene el 15% del total de personas afiliadas e incrementa la afiliación un 7% (algo más las mujeres).
- Los Cármenes tiene el 7% del total de personas afiliadas a la Seguridad Social en el distrito; aumenta la afiliación un 8% en el periodo 2013-2018. Igualmente, Campamento tiene el 8% del total de personas afiliadas, y ha subido la afiliación un 7% (más las mujeres que los hombres).

Las mujeres suponen el 53% del total de afiliaciones.

● MUJERES AFILIADAS A LA SEGURIDAD SOCIAL. En el año 2018 había 40.787 hombres afiliados a la Seguridad Social y 45.197 mujeres. Por tanto, las mujeres representan el 53% del total de las afiliaciones (un 51% en el conjunto de la ciudad de Madrid). El porcentaje es similar al porcentaje de mujeres en el global del distrito.

En el periodo 2013-2018, el porcentaje de mujeres se ha mantenido en el 53% y el incremento en la afiliación de las mujeres ha sido igual al de los hombres (6%, cuatro puntos menos que en Madrid).

Las mujeres representan el 55% del total de personas afiliadas en el barrio de Campamento. En Puerta del Ángel, Lucero y Aluche son el 53%, en Los Cármenes y Las Águilas el 52% y en Cuatro Vientos as mujeres representan el 50% del total de personas afiliadas.

Sigue tabla.

EVOLUCIÓN DE LAS PERSONAS AFILIADAS A LA SEGURIDAD SOCIAL POR SEXO. BARRIOS DE Latina Y COMPARATIVA CON LA CIUDAD DE MADRID. PERIODO 2013-2018.

	2013	2014	2015	2016	2017	2018	Evolución
●Latina	81.146	71.071	71.394	81.345	84.683	85.984	6
Hombres	38.469	33.449	33.720	38.377	40.023	40.787	6
Mujeres	42.677	37.622	37.674	42.968	44.660	45.197	6
→Los Cármenes	5.819	5.049	5.058	5.845	6.201	6.295	8
Hombres	2.795	2.408	2.434	2.792	2.957	3.039	9
Mujeres	3.024	2.641	2.624	3.053	3.244	3.256	8
→Puerta del Ángel	14.701	12.949	12.850	14.778	15.657	15.852	8
Hombres	6.776	5.925	5.910	6.797	7.316	7.444	10
Mujeres	7.925	7.024	6.940	7.981	8.341	8.408	6
→Lucero	12.304	10.797	10.853	12.330	12.909	13.217	7
Hombres	5.898	5.142	5.181	5.874	6.128	6.271	6
Mujeres	6.406	5.655	5.672	6.456	6.781	6.946	8
→Aluche	22.285	19.300	19.399	22.062	22.607	22.881	3
Hombres	10.504	9.094	9.128	10.371	10.591	10.835	3
Mujeres	11.781	10.206	10.271	11.691	12.016	12.046	2
→Campamento	6.236	5.500	5.589	6.340	6.587	6.692	7
Hombres	2.830	2.449	2.518	2.842	2.961	2.993	6
Mujeres	3.406	3.051	3.071	3.498	3.626	3.699	9
→Cuatro Vientos	1.921	1.854	1.861	2.200	2.471	2.491	34
Hombres	971	915	933	1.114	1.234	1.240	36
Mujeres	950	939	928	1.086	1.237	1.251	33
→Las Águilas	17.879	15.619	15.781	17.787	18.249	18.553	19
Hombres	8.694	7.514	7.614	8.585	8.835	8.963	19
Mujeres	9.185	8.105	8.167	9.202	9.414	9.590	18
●Ciudad de Madrid	1.254.358	1.240.948	1.254.616	1.292.034	1.340.533	1.379.107	10
Hombres	608.868	598.525	606.305	625.519	651.063	672.067	10
Mujeres	645.490	642.423	648.311	666.515	689.470	707.040	10
% de Latina	6,5	5,7	5,7	6,3	6,3	6,2	-0,2
Hombres	6,3	5,6	5,6	6,1	6,1	6,1	-0,2
Mujeres	6,6	5,9	5,8	6,4	6,5	6,4	-0,2

Fuente: Elaboración propia (Albelia Consultora) a partir de datos del Área de Estadística del Ayuntamiento de Madrid (Áreas de información estadística. Banco de datos). Estudio de Necesidades Sociales del Distrito de Latina. Año 2019.

● JÓVENES AFILIADOS/AS A LA SEGURIDAD SOCIAL. De las 85.984 personas afiliadas en el año 2019, 4.278 eran menores de 25 años, 2.123 hombres y 2.155 mujeres, por lo que porcentaje de afiliación de menores de 25 años sobre el total de afiliaciones representa el 5% del total (igual porcentaje en el conjunto de la ciudad de Madrid).

Las personas afiliadas menores de 25 años de Latina representan el 7% del total de afiliados/as jóvenes en la ciudad de Madrid.

Además, el incremento de personas jóvenes menores de 25 años ha sido positivo en el periodo 2013-2018, con un 30% de aumento, frente a un 38% de incremento en Madrid.

No obstante, el avance ha sido mayor para los hombres jóvenes (un aumento del 37% en las afiliaciones) que para las mujeres (un incremento del 24%), al igual que la tendencia general de la ciudad de Madrid. De este modo, las mujeres han pasado de representar el 53% del total de toda la afiliación juvenil en el año 2013 al 50% del total en el año 2019.

En el periodo 2013-2018 ha aumentado la afiliación entre las personas menores de 25 años y mayores de 44 años. Descendió la afiliación entre quienes tenían 25 a 44 años.

● PERSONAS AFILIADAS DE 25 A 44 AÑOS. En el periodo 2013-2018, las personas entre 25 y 44 años afiliadas a la seguridad Social descendieron un 4% (un -3% los hombres y un -6% las mujeres). Por el contrario, en el conjunto de la ciudad de Madrid aumentaron un 3%.

En el año 2018 había 45.797 personas afiliadas a la Seguridad Social entre 25 y 44 años, lo que representa el 53% del total de afiliaciones del distrito y el 6,1% del total de afiliaciones de la ciudad de Madrid para ese grupo de edad.

● PERSONAS AFILIADAS DE 45 O MÁS AÑOS. Las personas afiliadas mayores de 44 años pasaron de 32.994 en 2013 a 39.762 en el año 2018 (un aumento del 21%, un punto porcentual superior al de la ciudad de Madrid). En el año 2018 suponen el 6,5% del total de la afiliación de personas mayores de 44 residentes en Madrid.

Al igual que en el conjunto de la ciudad el incremento ha sido mayor para las mujeres (23%) que para los hombres (18%). Las mujeres han pasado de representar el 53% al 54% entre las personas afiliadas de esta edad, mientras que las de entre 45 y 54 años aumentaron un 28% (un 12% en Madrid). Las personas mayores de 54 años, que previamente son las que más desempleo tuvieron en términos proporcionales, son las que más incrementaron su afiliación: un 41% (un 33% los hombres y un 53% las mujeres, que representan el 47% del total entre personas afiliadas mayores de 54 años).

Las mujeres de origen extranjero suponían el 56% del total de personas afiliadas extranjeras. Pero, ellos aumentaron las afiliaciones y ellas, descendieron.

● AFILIACIÓN DE PERSONAS EXTRANJERAS. El porcentaje de afiliación de personas de nacionalidad extranjera ha descendido un punto porcentual en el periodo 2013-2018 tanto en Latina como en la ciudad de Madrid. Esto ha sido porque el descenso en la afiliación de las mujeres de nacionalidad extranjera (-9%) no ha compensado el aumento en la afiliación de los hombres extranjeros (2%).

Aun así, en el año 2018, las mujeres representan el 60% del total de la afiliación de personas de nacionalidad extranjera (8.108 mujeres frente a 5.347 hombres). En Madrid representan el 56% del total.

En el año 2018 había 13.455 personas afiliadas de nacionalidad extranjera por lo que representan el 16% del total de personas afiliadas en Latina (el 15%) en Madrid. La afiliación de extranjeros/as residentes en Latina supone el 6,7% del total de la afiliación de personas extranjeras de Madrid.

Características de la afiliación a la Seguridad Social

Se analizan seguidamente las dinámicas de afiliación en función del tipo de régimen de la Seguridad Social, según sector de actividad económica, jornada y duración del contrato.

En el periodo 2013-2018 la afiliación se mantiene en un 90% en el régimen general y un 10% en el de autónomos y sigue habiendo el doble de autónomos que de autónomas.

● RÉGIMEN DE AFILIACIÓN A LA SEGURIDAD SOCIAL. En el periodo 2013-2018 no hay apenas cambios en cuanto a la proporción de trabajadores/as afiliados/as al régimen general (un 90% en el distrito de Latina y un 87% en el conjunto de la ciudad de Madrid) y al de autónomos (un 10% en Latina y un 13% en Madrid).

El 86% de los hombres están afiliados al régimen general y el 14% son autónomos (83% y 17% en Madrid). En las mujeres los porcentajes son del 94% y 6% respectivamente (91% y 9% en Madrid).

En el periodo analizado sigue habiendo mayores diferenciales de género en el régimen de autónomos; en Latina, por cada mujer autónoma hay dos hombres autónomos.

Finalmente, de todas las personas afiliadas al régimen general de Madrid, el 6,5% vive en el distrito de Latina; y de todas las personas autónomas madrileñas, el 4,7% es de Latina.

● DURACIÓN DEL CONTRATO. En el régimen general de la Seguridad Social el contrato puede ser indefinido o temporal según su duración. La mayoría de trabajadores/as dispone de un contrato indefinido, aunque en los últimos años está creciendo el número de contratos temporales firmados respecto a los indefinidos.

El peso de la temporalidad aumenta desde el año 2013 y es algo mayor, por término medio, en el distrito de Latina, que en el conjunto de la ciudad de Madrid; pero afecta más a las mujeres.

La temporalidad del mercado laboral ha sido pauta habitual en todo el conjunto nacional, autonómico y municipal[45]. La temporalidad se vincula al trabajo precario. El "Estudio sobre necesidades sociales en la ciudad de Madrid" indicaba que, en el año 2016, el 23% de las personas asalariadas de la ciudad de Madrid se encuentran en situación de riesgo de pobreza. Es lo que se denomina "trabajadores/as pobres". En Latina, se aprecia que, en el año 2013, el porcentaje de personas afiliadas al régimen general de la Seguridad Social con contratos temporales era del 23% en Latina (21% en el conjunto de la ciudad de Madrid), porcentaje que ha aumentado tres puntos porcentuales en el año 2018 (26% en Latina y 24% en el conjunto de la ciudad de Madrid).

El peso de la temporalidad es algo mayor, por término medio, en el distrito de Latina, que en el conjunto de la ciudad de Madrid. Del total de personas con contrato temporales de Madrid, las residentes en Latina representan el 7% del total (el 6,3% entre las que tienen contratos indefinidos).

En el año 2018 había en Latina un total de 18.746 trabajadores/as con contratos temporales en Latina, 8.338 hombres y 10.408 mujeres (lo que representa el 56% del total de personas con contratos temporales, un punto porcentual más que en el conjunto de la ciudad de Madrid y que Latina en el año 2013). Por tanto, por término medio, la temporalidad afecta más a las mujeres.

Las personas afiliadas al régimen general de la Seguridad Social con jornadas de trabajo completas son mayoría, pero aumenta el porcentaje de afiliación con contratos temporales, en mayor medida en Latina (31%) que en Madrid (27%).

- JORNADA LABORAL. La jornada laboral de los/as afiliados/as al régimen general de la Seguridad Social puede ser completa, fija discontinua o a tiempo parcial. En el año 2018, el 68% de las personas residentes en el distrito de Latina tenían contratos con jornada completa, un porcentaje 5 puntos porcentuales inferior al conjunto de la ciudad de Madrid (73%).

Así, en el periodo 2013-2018, han aumentado tres veces más las personas con contratos a tiempo parcial (18%) que a tiempo completo (2%).

[45] En la ciudad de Madrid, en el año 2012 el 77% de los contratos firmados eran temporales, el 22% indefinidos y el 1% formativos; en el año 2018, entre todos los contratos firmados el 81% han sido temporales, el 18% indefinidos y el 1% formativos. Entre los contratos temporales, en el año 2012, el 40% eran de duración indeterminada, el 35% de menos de seis días y el 25% de hasta cinco días; en 2018, el 36% eran de duración indeterminada, el 36% de menos de seis días y el 28% de hasta cinco días.

En Madrid la pauta ha sido similar, aumentaron más las personas con contratos a tiempo parcial (20%) que completo (20%).

Por tanto, en el periodo 2013-2018, aumenta el porcentaje de parcialidad. Así, el porcentaje de afiliados/as a tiempo parcial sobre el total de afiliaciones, se ha incrementado desde el 28% del total en el año 2013 a un 31% en el año 2018 (también subió en el conjunto de la ciudad de Madrid en del 24% al 27%).

Las mujeres representan el 72% del total de personas que trabajan a tiempo parcial y es mayor en el distrito de Latina que en el conjunto de la Ciudad de Madrid.

La brecha de género es mayor en este indicador que en el referido a la duración del contrato. Proporcionalmente las mujeres son más con contratos a tiempo parcial. Así, en el año 2018, de los 21.843 trabajadores/as afiliados/as con trabajo a tiempo parcial 15.788 son mujeres y 6.055 hombres, por lo que las mujeres representan el 72% del total de personas que trabajan a tiempo parcial (en Madrid representan el 69%). Sin embargo, desde el año 2013 ha bajado un punto porcentual, en ese año, las mujeres con contratos a tiempo parcial representaban el 73% en Latina y el 71% en Madrid[46].

Sigue gráfico.

[46] La contratación a tiempo parcial responde a una dinámica de desigualdad social entre los sexos. De una parte, insuficientes estrategias de conciliación de la vida laboral y familiar para permanecer dentro del mercado laboral por parte, sobre todo, de las mujeres, lo cual favorece una mayor discontinuidad en el mercado de trabajo de las mujeres con respecto a los hombres. De otra parte, se relaciona con la doble jornada, vinculadas a una mayor dedicación en tiempo a las tareas domésticas, a las responsabilidades familiares o al cuidado informal. La doble jornada hace que los horarios y las jornadas diarias de las mujeres sean muy extensos, por lo que algunas mujeres que permanecen en el mercado laboral tienden a reducir sus jornadas laborales en vez de reducir el tiempo dedicado a las responsabilidades domésticas o familiares. Hay que considerar que la adopción del trabajo a tiempo parcial que es generalmente entendida, de manera errónea, como medida de conciliación de la vida laboral, reduce las opciones de las mujeres a sistemas de protección social (cotizaciones a la Seguridad Social para las prestaciones de desempleo, el cálculo del tiempo para recibir una prestación de jubilación contributiva o las posibilidades de promoción en el empleo). También hay que tener en cuenta que el trabajo a tiempo parcial se vincula con ocupaciones de sectores de los servicios que pueden contar con horarios atípicos.

NÚMERO Y PORCENTAJE DE PERSONAS AFILIADAS A LA SEGURIDAD SOCIAL POR SEXO SEGÚN REGÍMENES DE COTIZACIÓN, GRUPOS DE EDAD, NACIONALIDAD, DURACIÓN Y JORNADA LABORAL Y SECTORES DE ACTIVIDAD. DISTRITO DE LATINA. AÑO 2018.

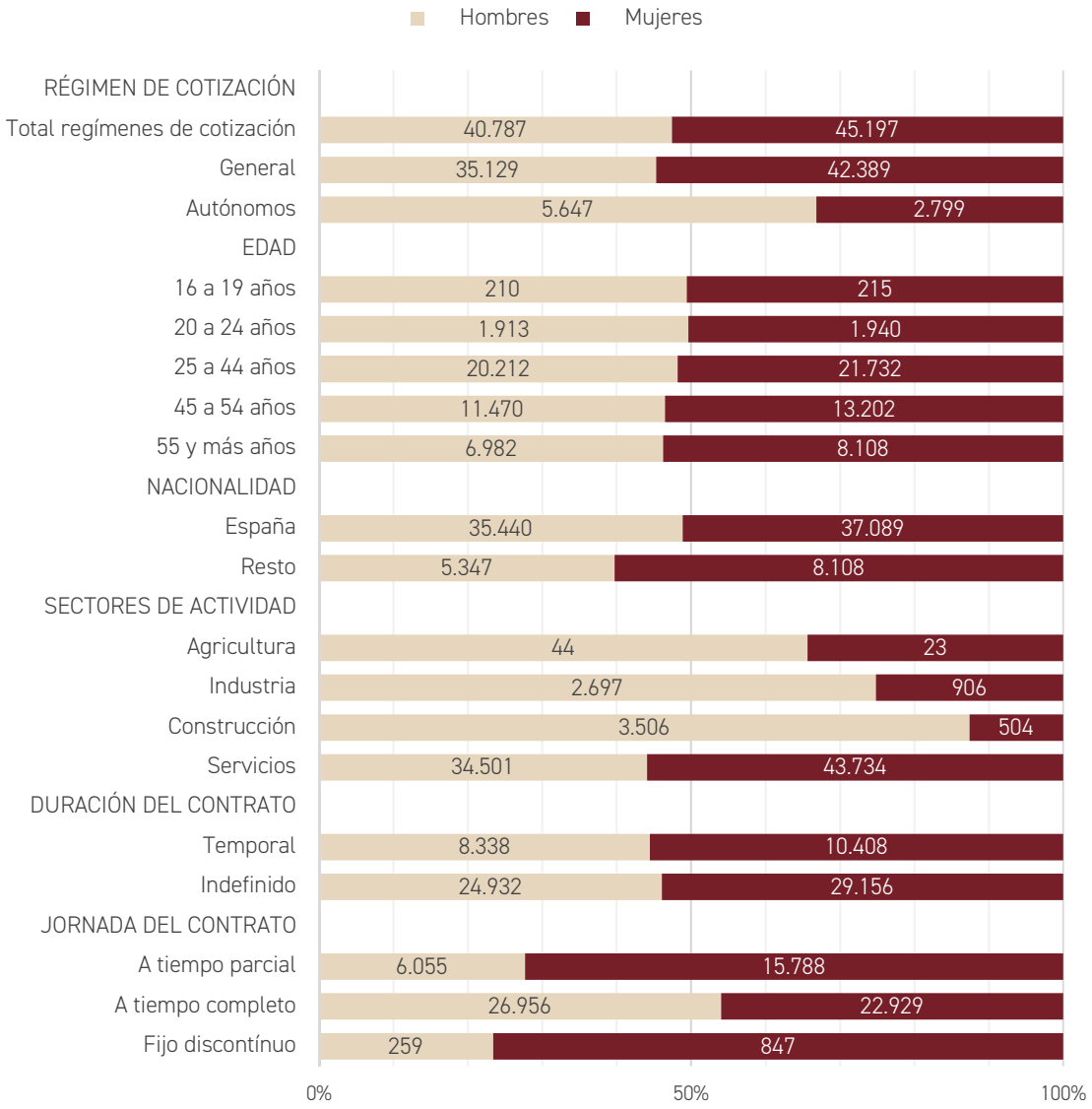

Fuente: Elaboración propia (Albelia Consultora) a partir de datos del Área de Estadística del Ayuntamiento de Madrid (Banco de datos). Estudio de Necesidades Sociales del Distrito de Latina. Año 2019.

En el sector servicios se emplea el 97% de las mujeres y el 85% de los hombres del distrito de Latina.

● SECTORES DE ACTIVIDAD ECONÓMICA EN LOS QUE TRABAJAN LAS PERSONAS RESIDENTES EN LATINA. Al igual que en Madrid, nueve de cada diez personas residentes en Latina trabajan en el sector servicios, que representa el 91% del total. Le siguen los sectores de la construcción (5%; 4% en Madrid) y la industria (4%; 5% en Madrid).

Los hombres diversifican más los sectores de empleo: el 85% trabaja en el sector servicios, el 9% en construcción y el 7% en industria. En el caso de las mujeres, el 97% se empleas en los servicios, el 2% en la industria y el 1% en la construcción.

Al igual que en conjunto municipal, en Latina la recuperación de las afiliaciones a la Seguridad Social en el periodo 2013-2018 se debe fundamentalmente al sector servicios que ha pasado de representar el 90% del total en el año 2013 al 91% en 2019 (en Madrid el aumento ha sido el mismo).

En el periodo 2013-2018 aumenta el 11% el número de afiliaciones a la seguridad social en servicios y el 5% en construcción. En la industria se mantiene constante.

Sigue gráfico.

EVOLUCIÓN DEL NÚMERO DE PERSONAS AFILIADAS A LA SEGURIDAD SOCIAL SEGÚN REGÍMENES DE COTIZACIÓN, GRUPOS DE EDAD, NACIONALIDAD, DURACIÓN Y JORNADA LABORAL Y SECTORES DE ACTIVIDAD. DISTRITO DE LATINA. PERIODO 2013-2018.

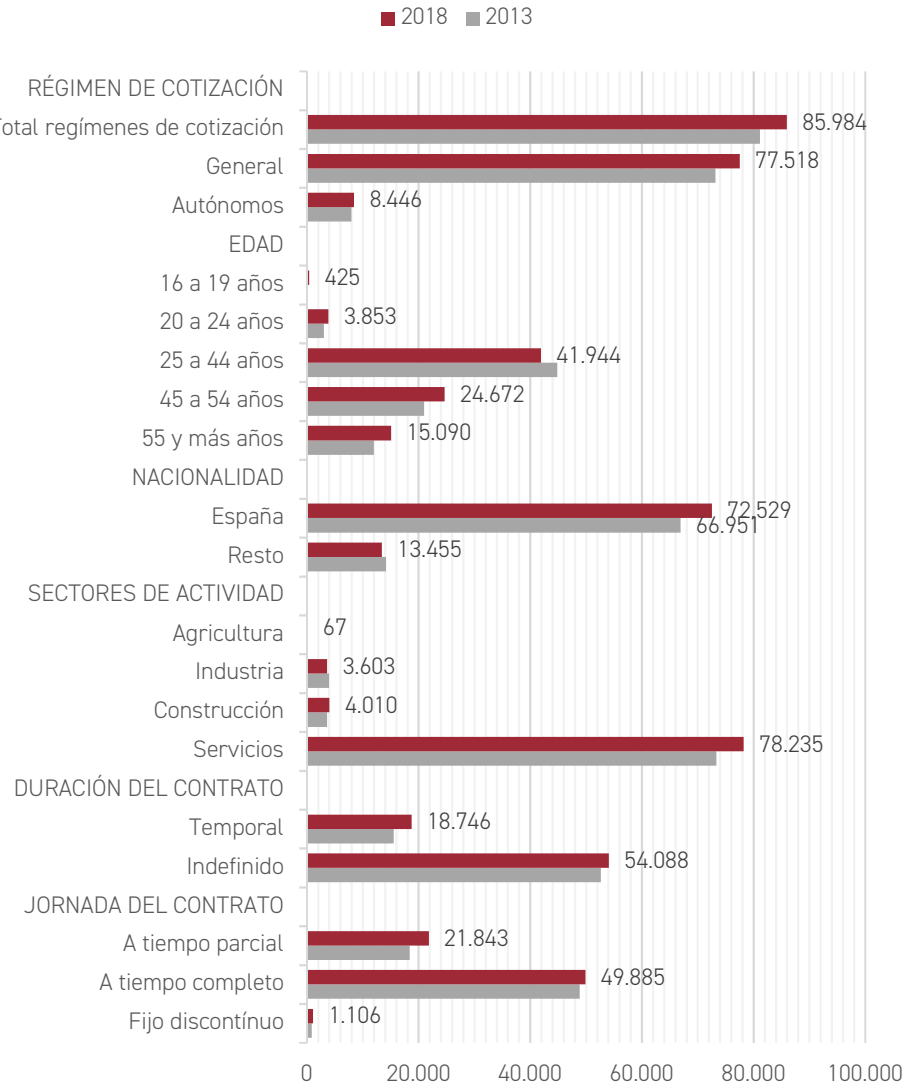

Fuente: Elaboración propia (Albelia Consultora) a partir de datos del Área de Estadística del Ayuntamiento de Madrid (Banco de datos). Estudio de Necesidades Sociales del Distrito de Latina. Año 2019.

Tasas de afiliación

En el distrito de Latina hay 584 trabajadores/as afiliados/as a la Seguridad Social por cada 1.000 habitantes en edad laboral, esto es, de 16 a 64 años de edad. En el conjunto de la ciudad de Madrid son 656 por cada 1.000 habitantes.

La evolución en los últimos años es positiva. Desde el año 2013, cuando la tasa era de 529 afiliados/as por cada 1.000 habitantes, ha aumentado el 11% (mismo porcentaje en Madrid), un 12% la masculina y un 10% la femenina.

EVOLUCIÓN DE LA TASA DE AFILIACIÓN POR SEXO (1). COMPARATIVA ENTRE EL DISTRITO DE LATINA Y LA CIUDAD DE MADRID. PERIODO 2013-2018.

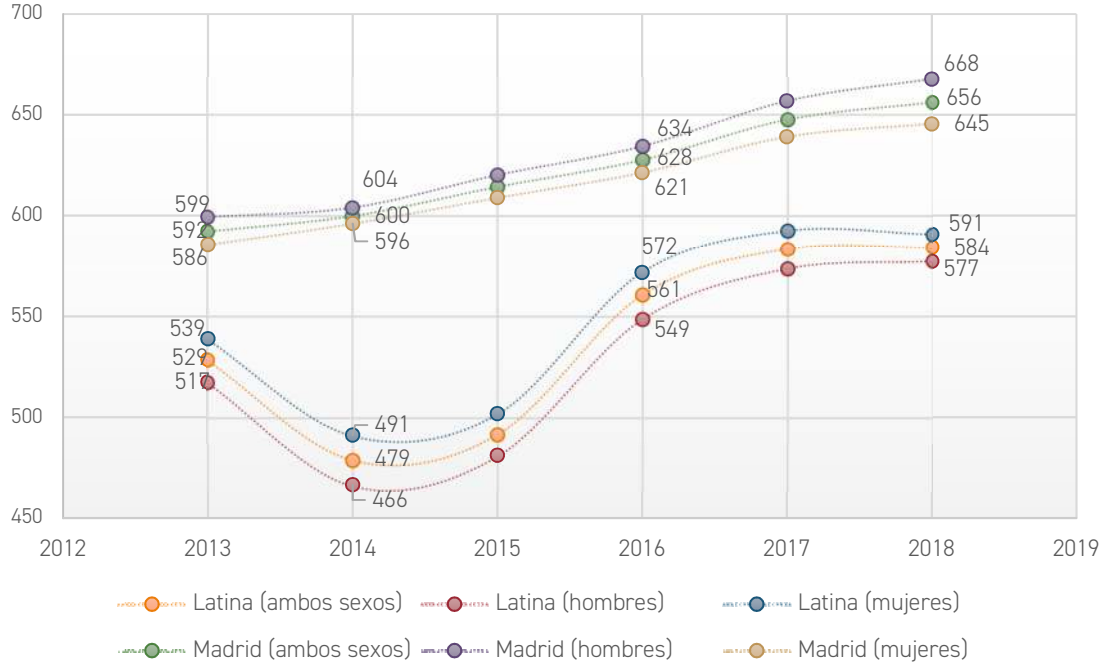

Nota (1): La tasa de afiliación se define como el número de trabajadores/as afiliados/as a la Seguridad Social en todos los regímenes por cada 1.000 habitantes de 16 a 64 años de edad. Los datos se calculan para el 1 de enero de cada año. Fuente: Elaboración propia (Albelia Consultora) a partir de datos del Área de Estadística del Ayuntamiento de Madrid (Áreas de información estadística. Banco de datos). Estudio de Necesidades Sociales del Distrito de Latina. Año 2019.

La evolución de la tasa de afiliación en el periodo 2013-2018 ha sido positiva en todos los barrios del distrito de Latina, oscilando entre el 13% de Campamento y el 3% de Cuatro Vientos.

En el año 2018, los barrios con mayor número de personas afiliadas por cada 1.000 residentes de 16 a 64 años eran Cuatro Vientos (626) y Las Águilas (609).

En torno a los valores medios del distrito estaban Aluche (594) y Lucero (580), mientras que por debajo de la media distrital se encontraban Puerta del Ángel (571), Campamento (559) y Los Cármenes (538).

EVOLUCIÓN DE LA TASA DE AFILIACIÓN. COMPARATIVA ENTRE LOS BARRIOS DEL DISTRITO DE LATINA Y LA CIUDAD DE MADRID. AÑOS 2013 Y 2018.

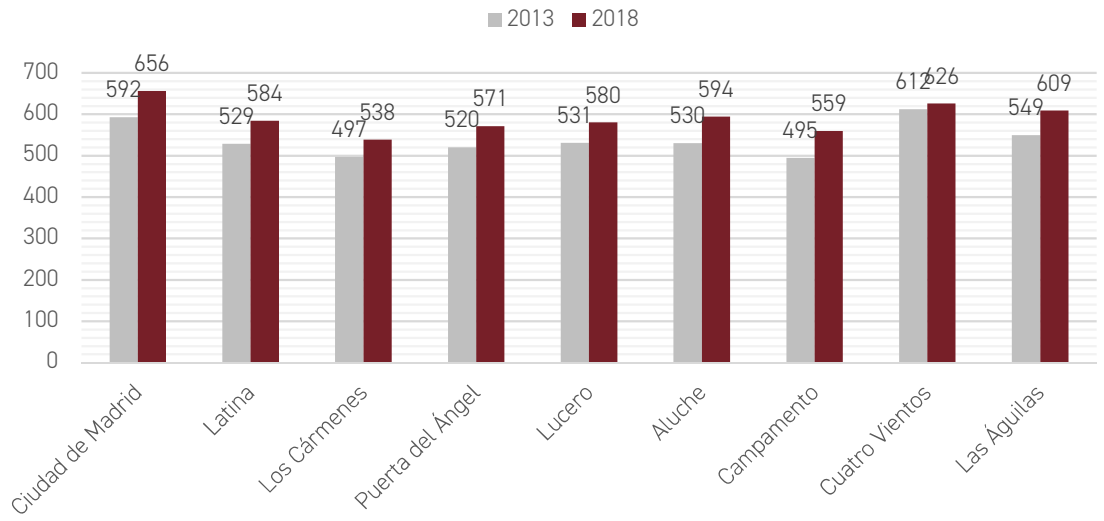

Fuente: Elaboración propia (Albelia Consultora) a partir de datos del Área de Estadística del Ayuntamiento de Madrid (Áreas de información estadística. Banco de datos). Estudio de Necesidades Sociales del Distrito de Latina. Año 2019.

LAS DINÁMICAS DEL DESEMPLEO

La tasa absoluta de paro

El desempleo es un factor de riesgo y responsable de gran parte de la situación de exclusión social de las personas que tienen dificultades de acceso a un trabajo suficientemente remunerado. De este modo, los aspectos diferenciales de las tasas de paro por sexo o grupos de edad se correlacionan con las diferencias en las tasas de riesgo de pobreza y exclusión social. Por otra parte, la persistencia en el desempleo puede perpetuar estas situaciones indeseadas, aunque una mayor formación reduce la probabilidad de encontrarse en las mismas.

Las dinámicas de desempleo del distrito tuvieron dos momentos: a) cuando alcanzó la tasa absoluta de paro sus máximos (2013) partiendo de sus mínimos (2006) y b) cuando empieza a descender, a partir de 2013 hasta la actualidad.

Sin embargo, parte del análisis del número y porcentaje de personas paradas en un año determinado tiene un valor coyuntural, ya que éstas se modifican en el tiempo y sus valores prescriben estadísticamente.

Para valorar las dinámicas del desempleo se analiza el periodo 2013-2019. Se ha elegido este periodo porque, tanto en la ciudad de Madrid como en el distrito de Latina, hubo un periodo anterior al año 2007 donde la *tasa absoluta de paro* descendió paulatinamente hasta alcanzar valores mínimos. Después, con la crisis económica, el fuerte aumento del desempleo y de los hogares con todos sus miembros en paro, la *tasa absoluta de paro* creció de manera importante hasta el año 2013, año en el que llegó a su máximo valor (17% en Latina y 15% en Madrid). En el último periodo, que será el analizado, la *tasa absoluta de paro* fue descendiendo cada año, hasta llegar al 9% del año 2019, siendo la menor tasa de paro absoluta registrada desde el año 2013 (la misma dinámica se aprecia para los distritos y el conjunto de la ciudad de Madrid).

El indicador principal utilizado es la *tasa absoluta de paro*, que se define como el porcentaje de la población inscrita como demandante de empleo ofrecida por registro del Servicio Público de Empleo Estatal con respecto a la población de 16 a 64 años inscrita en el Padrón municipal de habitantes (población considerada potencialmente activa). Este indicador

se utiliza dada la inexistencia de datos fiables para la obtención de la población activa en el nivel de los distritos y barrios[47].

En el año 2019, con datos para el mes de marzo, el distrito de Latina tenía una *tasa absoluta de paro* del 8,8%, un punto porcentual más que la media de la ciudad de Madrid.

Había un total de 13.170 personas paradas 5.872 hombres y 7.298 mujeres. Las personas entre 16 y 64 años (en edad potencial de trabajar) eran 149.973, 71.889 hombres y 78.084 mujeres.

El número de personas paradas de Latina representa el 7,9% del conjunto del paro de la ciudad de Madrid.

En el periodo 2013-2019 la *tasa absoluta de paro* descendió en Latina del 17% al 9%; también bajó en el conjunto de la ciudad de Madrid (del 15% al 8%). El número de personas paradas pasó de 21.084 personas a 13.170.

EVOLUCIÓN DE LA TASA ABSOLUTA DE PARO Y EL NÚMERO DE PERSONAS PARADAS EN LATINA. COMPARATIVA ENTRE EL DISTRITO, LOS BARRIOS DE LATINA Y LA CIUDAD DE MADRID. PERIODO 2013-2019 (A 31 DE MARZO DE CADA AÑO).

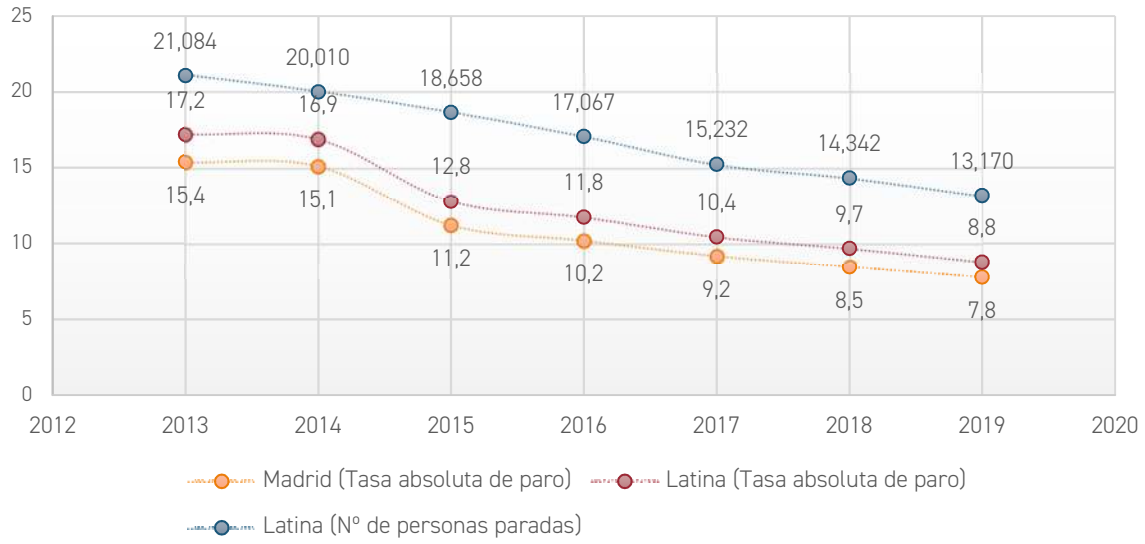

Fuente: Elaboración propia (Albelia Consultora) a partir de datos del Área de Estadística del Ayuntamiento de Madrid (Banco de datos). Estudio de Necesidades Sociales del Distrito de Latina. Año 2019.

[47] No hay que confundirla con la tasa de paro, que es la proporción de personas paradas entre las activas, y es la medición homologada por la Unión Europea obtenida a través de la Encuesta de Población Activa (EPA). En cualquier caso, existe una correlación entre el indicador de tasa absoluta de paro y la tasa de paro.

Desde el año 2013, en el distrito de Latina, la evolución del desempleo ha sido positiva en general, pero presenta alguna particularidad para diferentes grupos de personas. A continuación, se realizará un análisis por sexo del total de personas en paro por grupos de edad, por nacionalidad (española, extranjera comunitaria y no comunitaria), personas con diversidad funcional, con prestaciones por desempleo o personas paradas de larga duración.

Cinco de cada nueve personas en paro, son mujeres.

Si en 2013-2014 había menos mujeres en desempleo, desde 2015 comienza a haber una inversión, en la cual, ellas, aumentan su peso en el desempleo.

● PERSONAS DESEMPLEADAS SEGÚN SEXO. En el distrito de Latina hay más mujeres en paro que hombres parados. En marzo de 2019 había un total de 7.298 mujeres paradas (el 55%) del total) y 5.872 hombres (el 45% restante).

En los años 2013 (48% de mujeres paradas) y 2014 (49%) había menos mujeres que hombres en el paro. Los porcentajes han ido creciendo desde ese año. En la ciudad de Madrid la tendencia ha sido similar. Desde el año 2014 hay más mujeres que hombres parados y en marzo de 2019, hay un 56% de mujeres paradas frente a un 44% de hombres parados.

EVOLUCIÓN DEL NÚMERO DE HOMBRES Y MUJERES PARADAS EN LATINA Y DEL PORCENTAJE DE MUJERES PARADAS. PERIODO 2013-2019 (A 31 DE MARZO DE CADA AÑO).

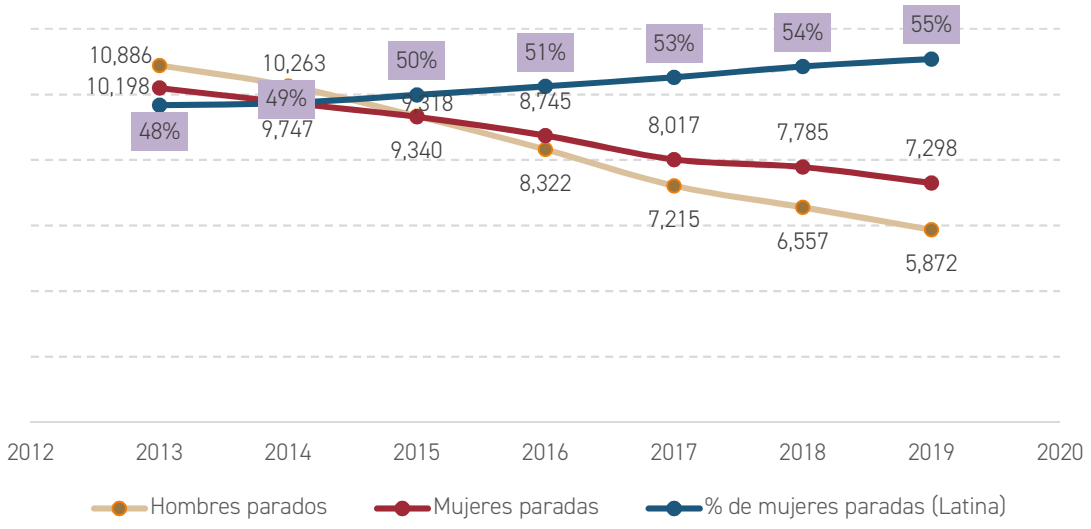

Fuente: Elaboración propia (Albelia Consultora) a partir de datos del Área de Estadística del Ayuntamiento de Madrid (Banco de datos). Estudio de Necesidades Sociales del Distrito de Latina. Año 2019.

La tasa absoluta de paro femenina (9,4%) era superior a la tasa absoluta de paro masculina (8,2%).

Así, en el año 2019, en el distrito de Latina, la *tasa absoluta de paro femenina* (9,4%) era superior a la *tasa absoluta de paro masculina* (8,2%); en Madrid también las tasas de paro son un punto porcentual inferiores (8,4% y 7,2% respectivamente).

La *tasa absoluta de paro masculina* descendió en el periodo 2013-2019 desde el 17% al 8%, mientras que la *tasa absoluta de paro femenina* bajó del 17% al 9%. En la ciudad de Madrid también descendió un punto porcentual más la tasa absoluta de paro masculina que la femenina[48].

Las personas de 30 a 44 años son las que más descendieron el desempleo en el periodo 2013-2018. Representan el 32% del paro. Por contra, las personas de 60 y más años son el único grupo de edad que aumenta su desempleo.

● PERSONAS DESEMPLEADAS SEGÚN GRUPOS DE EDAD. El paro descendió para todos los grupos de edad en el periodo 2013-2018 tanto en Latina como en la ciudad de Madrid. La excepción ha sido el aumento del paro entre las personas mayores de 59 años, tanto hombres como mujeres. En la media del desempleo para el año 2018, el total del paro del distrito de Latina representaba el 8% de la ciudad de Madrid.

Por grupos de edad destaca el descenso del desempleo entre las personas de 30 a 44 años (-48%), en mayor medida los hombres (-57%) que las mujeres (-38%).

En el año 2018, jóvenes menores de 30 años representaban el 16% del total del desempleo en el distrito de Latina. En Madrid suponen el 15% del total de personas paradas. Las mujeres jóvenes son el 52% del total y los hombres el 48% restante. Había 2.000 jóvenes en desempleo, el 8% del total del desempleo juvenil madrileño.

En el periodo 2013-2018, el descenso del paro juvenil ha sido del 36% (parecido al 34% del conjunto de la ciudad de Madrid).

Como se ha comentado, las personas de 30 a 44 años son las que más descendieron el desempleo en el periodo 2013-2018. No obstante, ese último año representaban el 32% del paro (en idéntico porcentaje de la media de la ciudad de Madrid). Eran 4.088 personas, el 57% mujeres y el 43%

[48] Los primeros años de la crisis algunos sectores económicos intensivos en empleo y muy segregados por sexo (masculinizados) como la construcción o la industria pesada sufrieron importantes caídas y el periodo se caracterizó por un fuerte descenso del empleo masculino (y de manera muy intensa para los hombres mayores de 45 años), mayor que el femenino. Así, en el año 2013. llegó a igualarse (por lo alto) la tasa absoluta de paro femenina y la masculina. Sin embargo, a partir de 2013, con la recuperación del empleo, la tasa de paro masculina vuelve a decrecer a mayor ritmo que la femenina, con los que vuelve a aumentar la brecha de género en el desempleo.

hombres. También representan el 8% del total del desempleo de la ciudad de Madrid para las personas entre 30 y 44 años.

Las personas entre 45 y 59 años representaban en la media del año 2018 el 40% del total de personas desempleadas del distrito de Latina (el 41% en Madrid).

Pese a que el desempleo de las personas de entre 45 y 59 años ha descendido (un 28%, por debajo del promedio distrital), por término medio, estas personas han tenido más dificultades para acceder a un nuevo empleo que las más jóvenes. Los hombres han mejorado su empleabilidad (34%) en mayor medida las mujeres (21%).

En el año 2018, las personas en paro de 45 a 59 años eran 5.175 (el 7,9% del total madrileño), el 54% eran mujeres y el 46% hombres.

Las personas mayores de 60 años en desempleo han aumentado de manera importante.

Por último, las personas de 60 y más años pasaron de ser 1.260 en 2013 a 1.487 en 2018, siendo el único grupo de edad que aumenta su desempleo. Las mujeres representan el 57% del total (en Madrid son el 56%). Este colectivo representa el 8% del paro de personas mayores de Madrid.

● PERSONAS CON DISCAPACIDAD RECONOCIDA. Las personas con algún grado de discapacidad reconocida representan el 4% del total de personas paradas tanto en el distrito de Latina como en la ciudad de Madrid.

En el año 2018 había 570 personas con algún grado de discapacidad reconocida en el paro, 290 hombres y 280 mujeres. Representan el 9% del total de personas desempleadas con discapacidad reconocida de la ciudad de Madrid.

En el periodo 2013-2018, las personas con discapacidad han reducido su número como desempleadas a un menor ritmo (-4%) que las que no tienen discapacidades (-36%), por lo que tienen mayores dificultades de empleabilidad cuando se recupera aumentan las contrataciones.

● PERSONAS DE NACIONALIDAD EXTRANJERA. En el periodo 2013-2018, ha disminuido el número tanto de las personas paradas extranjeras comunitarias (-18%) como de las extracomunitarias (-46%). Solo las mujeres extranjeras comunitarias aumentaron el desempleo en el periodo.

Las personas extranjeras extracomunitarias que demandan empleo representan el 11% del total de personas paradas en el distrito de Latina (el 9% en la ciudad de Madrid). En el año 2018 había 1.433 personas paradas, un 53% mujeres. Los hombres han reducido más el paro desde 2013 (-46%) que las mujeres (-22%). Suponen el 9% del total de personas extracomunitarias buscando un empleo.

Por su parte, las personas extranjeras comunitarias en paro suponen el 5% del total de personas paradas en el distrito, un punto porcentual más que en el conjunto de la ciudad de Madrid. En el año 2018 había 774 personas comunitarias paradas, un 49% mujeres, aunque mientras los hombres han reducido fuertemente el paro (-60%) en el periodo 2013-2018 las mujeres lo aumentaron ligeramente (+2%). Las personas comunitarias paradas de Latina representan el 10% del total de personas comunitarias en paro residentes en Madrid.

● DEMANDANTES PREJUBILADOS Y CON SUBSIDIOS DE DESEMPLEO PARA MAYORES. En el año 2018, había en el distrito de Latina 777 personas demandantes prejubilados y otros subsidios de desempleo para mayores de 52 años. Representan el 8% del total en la ciudad de Madrid.

El 55% del total son hombres y el 45% mujeres. En el periodo 2013-2018, las personas demandantes prejubilados y de subsidios de desempleo para mayores de 52 años disminuyeron en similar porcentaje al del conjunto de la ciudad de Madrid (-28%), algo más las mujeres que los hombres.

Sigue tabla.

EVOLUCIÓN DE LAS PERSONAS PARADAS SEGÚN GRUPOS DE EDAD, DISCAPACIDAD RECONOCIDA, NACIONALIDAD Y DEMANDANTES PREJUBILADOS Y CON SUBSIDIOS DE DESEMPLEO PARA MAYORES DE 52 POR SEXO. AÑOS 2013 Y 2018.

	Latina										Ciudad de Madrid
	Ambos			Hombres			Mujeres				
	2013	2018	Evolución	2013	2018	Evolución	2013	2018	Evolución	% de mujeres (2018)	Evolución
Total, Paro registrado	19.631	12.750	-35	10.117	5.762	-43	9.514	6.988	-27	55	-34
Edad											
Menores de 25 años	1.371	938	-32	708	494	-30	663	444	-33	47	-31
25 a 29 años	1.773	1.062	-40	921	469	-49	852	593	-30	56	-37
30 a 34 años	2.258	1.176	-48	1.171	526	-55	1.087	650	-40	55	-47
35 a 39 años	2.747	1.419	-48	1.432	592	-59	1.315	827	-37	58	-50
40 a 44 años	2.896	1.493	-48	1.527	640	-58	1.369	853	-38	57	-45
45 a 49 años	2.871	1.651	-42	1.504	752	-50	1.367	899	-34	54	-40
50 a 54 años	2.381	1.788	-25	1.258	849	-33	1.123	939	-16	53	-27
55 a 59 años	2.074	1.736	-16	1.007	807	-20	1.067	929	-13	54	-13
60 años y más	1.260	1.487	18	589	633	7	671	854	27	57	13
Discapacidad reconocida											
No tiene	19.040	12.180	-36	9.824	5.472	-44	9.216	6.708	-27	55	-35
Si tiene	591	570	-4	293	290	-1	298	280	-6	49	1
Colectivo											
Demandantes prejubilados/as y con subsidios de desempleo para mayores de 52	1.077	777	-28	552	425	-23	525	352	-33	45	-30
Demandantes extranjeros/as comunitarios	948	774	-18	579	397	-31	369	377	2	49	-21
Demandantes extranjeros /as extracomunitarios/as	2.664	1.433	-46	1.695	679	-60	969	754	-22	53	-44
Resto de demandantes parados/as	14.942	9.766	-35	7.291	4.261	-42	7.651	5.505	-28	56	-33

Fuente: Elaboración propia (Albelia Consultora) a partir de datos del Área de Estadística del Ayuntamiento de Madrid (Banco de datos). Estudio de Necesidades Sociales del Distrito de Latina. Año 2019.

Personas desempleadas y tasa absoluta de paro en los barrios

En el mes de marzo del año 2019, los barrios del distrito de Latina con mayor número de personas paradas son por orden descendente:

Aluche es el barrio con más población (el 28% del total) y el que tiene más personas en paro (25%) pero es donde más ha disminuido el paro en el periodo 2013-2019 (el 42%, con un descenso de 2.271 personas).

1. Aluche, con 3.147 personas en paro, el 25% del total del desempleo del distrito de Latina. El 56% de las personas paradas son mujeres y el 44% restante hombres.
2. Puerta del Ángel, 2.579 personas paradas (el 53% mujeres el porcentaje menor del distrito de Latina y uno de los más bajos entre los barrios de Madrid), supone el 20% del total del desempleo del distrito.
3. Las Águilas, 2.446 personas paradas (el 57% mujeres), son el 19% del total del desempleo de Latina.
4. Lucero, 2.076 parados/as (el 54% mujeres): suponen el 16% del paro distrital.
5. Los Cármenes, 1.325 personas paradas (el 55% mujeres); es el 10% del paro total.
6. Campamento, 879 personas paradas (un 57% mujeres); representa el 7% del desempleo.
7. Cuatro Vientos, con 303 personas en paro, el 2% del total del desempleo del distrito de Latina. El 65% de las personas paradas son mujeres, el porcentaje más alto del distrito.

NÚMERO Y PORCENTAJE DE HOMBRES Y MUJERES EN DESEMPLEO SEGÚN SEXO. COMPARATIVA ENTRE LOS BARRIOS Y EL DISTRITO DE LATINA Y LA CIUDAD DE MADRID. MARZO DE 2019.

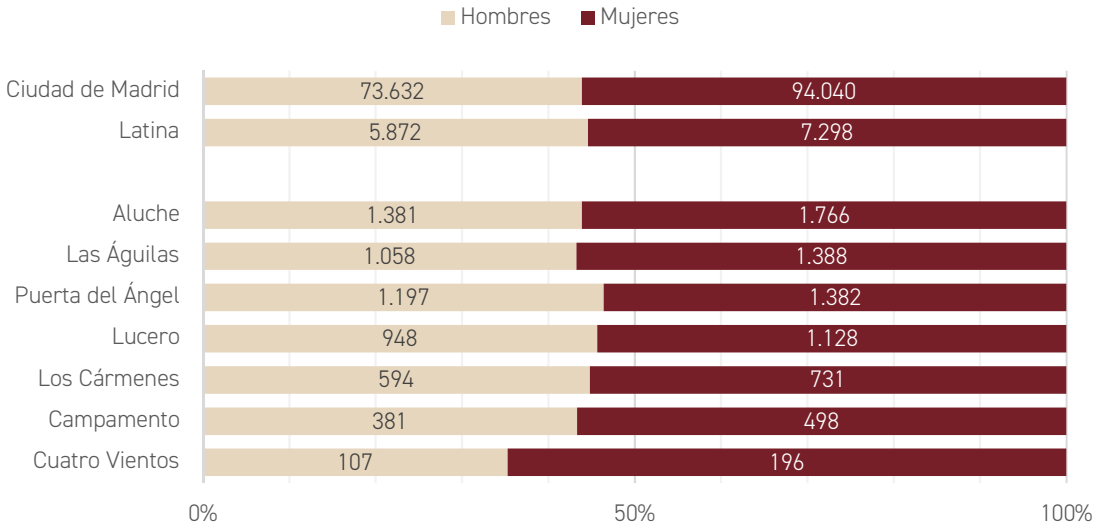

Fuente: Elaboración propia (Albelia Consultora) a partir de datos del Área de Estadística del Ayuntamiento de Madrid (Banco de datos). Estudio de Necesidades Sociales del Distrito de Latina. Año 2019.

Sin embargo, las tasas absolutas de paro son algo distintas. Así, en marzo del año 2019, los barrios con mayor *tasa absoluta de paro* son:

1. Los Cármenes, la tasa absoluta de paro es del 11,5% (11% los hombres y 12% las mujeres). Tiene la mayor *tasa de absoluta de paro masculina y femenina* del distrito.
2. Puerta del Ángel, 9,4% (9% los hombres y 10% las mujeres).
3. Lucero, 9,1% (9% los hombres y 10% las mujeres).
4. Aluche, 8,3% (8% los hombres y 9% las mujeres).
5. Las Águilas, 8,2% (7% los hombres y 9% las mujeres).
6. Cuatro Vientos, 7,7% (5% los hombres y 9% las mujeres). Tiene la menor *tasa de absoluta de paro masculina* del distrito.
7. Campamento, 7,2% (7% los hombres y 8% las mujeres). Tiene la menor *tasa de absoluta de paro femenina* del distrito.

Respecto a los análisis de evolución, en el periodo 2013-2019 (a 31 de marzo de cada año), se aprecia que los barrios en los que ha descendido el paro son por orden descendente:

1. Aluche, disminuye el paro un 42% (un descenso de 2.271 personas). Reducen el desempleo en mayor medida los hombres (-51%) que las mujeres (-31%). La tasa absoluta de paro desciende 8 puntos porcentuales.
2. Campamento, reduce el número de personas en paro un 40% (en 589 personas), más los hombres (-48%) que las mujeres (-32%). La tasa absoluta de paro desciende 8 puntos porcentuales.
3. Las Águilas, desciende el desempleo un 41% (1.689 personas), más los hombres (-49%) que las mujeres (-32%). La tasa absoluta de paro desciende 8 puntos porcentuales.
4. Lucero, decrecen las personas paradas un 42% (1.232 personas menos), en mayor medida los hombres (-44%) que las mujeres (-30%). La tasa absoluta de paro desciende 10 puntos porcentuales.
5. Puerta del Ángel disminuye el paro un 36% (en 1.475 personas). El desempleo baja en mayor medida los hombres (-43%) que las mujeres (-29%). La tasa absoluta de paro desciende 9 puntos porcentuales.
6. Los Cármenes, desciende el desempleo un 24% (415 personas), más los hombres (-34%) que las mujeres (-13%). La tasa absoluta de paro desciende 9 puntos porcentuales.
7. Cuatro Vientos, baja el paro un 15% (son 52 personas paradas menos). Y como el resto de los barrios del distrito, reducen el desempleo en mayor medida los hombres (-28%) que las mujeres (-5%). La tasa absoluta de paro desciende 8 puntos porcentuales.

EVOLUCIÓN DE LA TASA ABSOLUTA DE PARO DE LOS HOMBRES Y LAS MUJERES DE LOS BARRIOS Y EL DISTRITO DE LATINA Y LA CIUDAD DE MADRID. PERIODO 2013-2019.

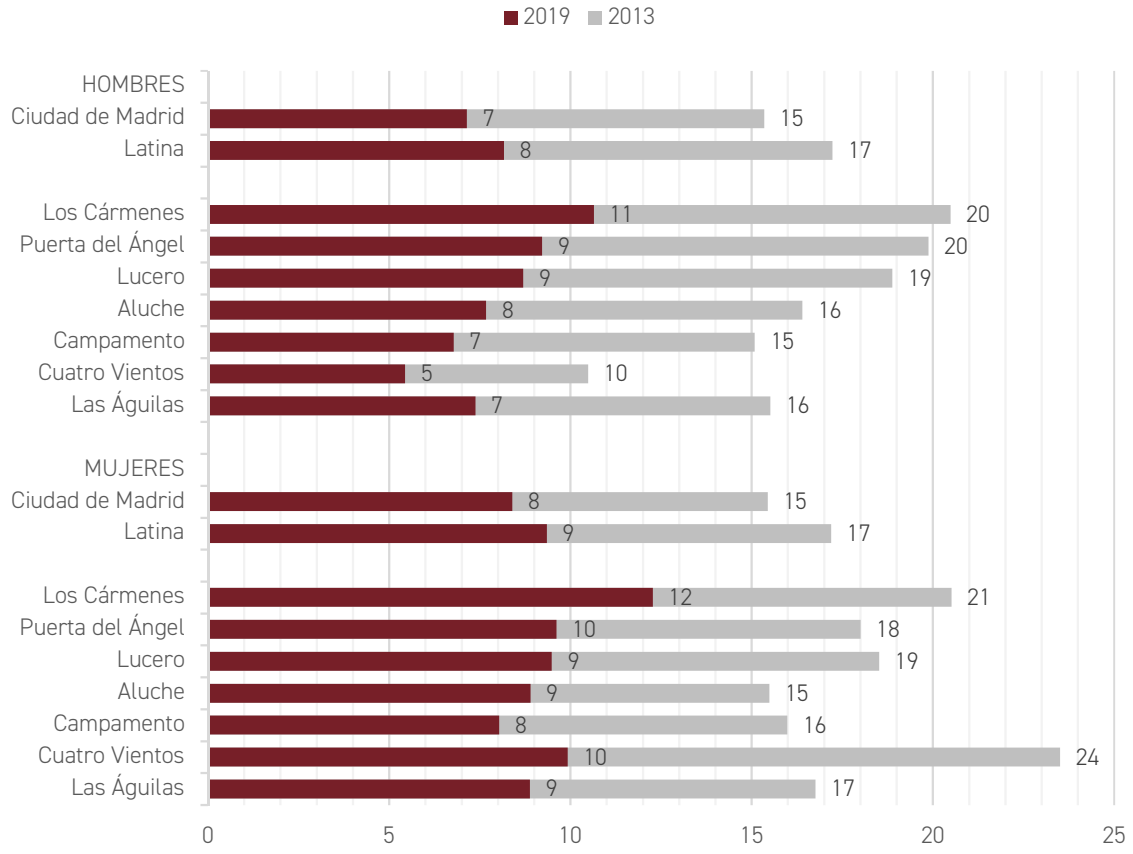

Fuente: Elaboración propia (Albelia Consultora) a partir de datos del Área de Estadística del Ayuntamiento de Madrid (Banco de datos). Estudio de Necesidades Sociales del Distrito de Latina. Año 2019.

Cuatro Vientos es el barrio con menor tasa de paro absoluta, pero con mayor proporción de mujeres desempleadas.

Se puede concluir que el descenso del desempleo ha sido importante en todos los barrios del distrito en el periodo 2013-2018 (-38% de media en Latina, parecido el -35% del conjunto de la ciudad de Madrid). La bajada del paro ha sido tanto para hombres como para mujeres, pero ha sido más intensa en el caso de los hombres (-46% en Latina, similar a el -43% de Madrid) que de las mujeres (-28% de media en Latina, -27% en Madrid). Por tanto, se incrementa el porcentaje de mujeres en paro (hasta el 56% en 2019) y una mayor *tasa absoluta de paro femenina* que *masculina* en todos los barrios del distrito.

La actual estructura del paro en Latina (2019), por barrios y sexo, pone de manifiesto que, en todos los barrios hay más mujeres desempleadas que hombres, destacando Cuatro Vientos, donde por cada hombre parado hay dos mujeres en paro[49].

[49] Sólo los barrios de Valderribas, Ensanche de Vallecas o Rosas tienen un porcentaje tan alto de mujeres paradas.

Siguen dos tablas de datos que agrupan y resumen estos resultados.

EVOLUCIÓN LAS PERSONAS PARADAS POR SEXO. COMPARATIVA ENTRE EL DISTRITO, LOS BARRIOS DE LATINA Y LA CIUDAD DE MADRID. PERIODO 2013-2019 (A 31 DE MARZO DE CADA AÑO).

	2013	2015	2017	2019	Evolución
Ambos sexos					
Ciudad de Madrid	257.657	230.518	191.437	167.672	-35
Latina	21.084	18.658	15.232	13.170	-38
Los Cármenes	1.740	1.608	1.374	1.325	-24
Puerta del Ángel	4.054	3.664	3.030	2.579	-36
Lucero	3.308	2.875	2.454	2.076	-37
Aluche	5.418	4.781	3.680	3.147	-42
Campamento	1.468	1.337	1.094	879	-40
Cuatro Vientos	355	288	317	303	-15
Las Águilas	4.135	3.663	2.914	2.446	-41
No consta distrito	606	442	369	415	-32
Porcentaje en el distrito de Latina	8,2	8,1	8,0	7,9	-0,3
Hombres					
Ciudad de Madrid	129.300	111.844	88.336	73.632	-43
Latina	10.886	9.340	7.215	5.872	-46
Los Cármenes	902	789	628	594	-34
Puerta del Ángel	2.106	1.879	1.493	1.197	-43
Lucero	1.700	1.451	1.172	948	-44
Aluche	2.842	2.397	1.741	1.381	-51
Campamento	734	666	511	381	-48
Cuatro Vientos	149	120	132	107	-28
Las Águilas	2.093	1.794	1.342	1.058	-49
No consta distrito	360	244	196	206	-43
Porcentaje en el distrito de Latina	8,4	8,4	8,2	8,0	-0,4
Mujeres					
Ciudad de Madrid	128.357	118.674	103.101	94.040	-27
Latina	10.198	9.318	8.017	7.298	-28
Los Cármenes	838	819	746	731	-13
Puerta del Ángel	1.948	1.785	1.537	1.382	-29
Lucero	1.608	1.424	1.282	1.128	-30
Aluche	2.576	2.384	1.939	1.766	-31
Campamento	734	671	583	498	-32
Cuatro Vientos	206	168	185	196	-5
Las Águilas	2.042	1.869	1.572	1.388	-32
No consta distrito	246	198	173	209	-15
Porcentaje en el distrito de Latina	7,9	7,9	7,8	7,8	-0,2
Porcentaje de Mujeres					
Ciudad de Madrid	50	51	54	56	6
Latina	48	50	53	55	7

Fuente: Elaboración propia (Albelia Consultora) a partir de datos del Área de Estadística del Ayuntamiento de Madrid (Banco de datos). Estudio de Necesidades Sociales del Distrito de Latina. Año 2019.

EVOLUCIÓN LA TASA ABSOLUTA DE PARO (1) POR SEXO. COMPARATIVA ENTRE EL DISTRITO, LOS BARRIOS DE LATINA Y LA CIUDAD DE MADRID. PERIODO 2013-2019 (A 31 DE MARZO DE CADA AÑO).

	2013	2015	2017	2019	Evolución
Ambos sexos					
Ciudad de Madrid	15,4	11,2	9,2	7,8	-7,6
Latina	17,2	12,8	10,4	8,8	-8,4
Los Cármenes	20,5	14,5	12,2	11,5	-9,0
Puerta del Ángel	18,9	13,9	11,3	9,4	-9,5
Lucero	18,7	13,3	11,1	9,1	-9,6
Aluche	16,0	12,6	9,9	8,3	-7,6
Campamento	15,5	11,5	9,4	7,4	-8,1
Cuatro Vientos	15,4	8,7	8,4	7,7	-7,8
Las Águilas	16,1	12,2	9,8	8,2	-7,9
Hombres					
Ciudad de Madrid	15,4	11,4	8,9	7,2	-8,2
Latina	17,2	13,3	10,3	8,2	-9,1
Los Cármenes	20,5	14,7	11,6	10,7	-9,8
Puerta del Ángel	19,9	14,8	11,7	9,2	-10,7
Lucero	18,9	13,9	11,1	8,7	-10,2
Aluche	16,4	13,2	9,8	7,7	-8,7
Campamento	15,1	11,9	9,1	6,8	-8,3
Cuatro Vientos	10,5	7,1	6,9	5,4	-5,1
Las Águilas	15,5	12,5	9,4	7,4	-8,1
Mujeres					
Ciudad de Madrid	15,5	11,1	9,5	8,4	-7,1
Latina	17,2	12,4	10,6	9,4	-7,9
Los Cármenes	20,5	14,3	12,8	12,3	-8,2
Puerta del Ángel	18,0	13,0	11,0	9,6	-8,4
Lucero	18,5	12,7	11,1	9,5	-9,0
Aluche	15,5	12,1	10,0	8,9	-6,6
Campamento	16,0	11,1	9,6	8,0	-8,0
Cuatro Vientos	23,5	10,3	9,8	9,9	-13,6
Las Águilas	16,8	12,0	10,2	8,9	-7,9

Nota (1): La "tasa absoluta de paro" se calcula dividiendo el número de desempleados de un barrio entre la población en edad de trabajar (de 16 a 64 años) de ese mismo barrio. Fuente: Elaboración propia (Albelia Consultora) a partir de datos del Área de Estadística del Ayuntamiento de Madrid (Banco de datos). Estudio de Necesidades Sociales del Distrito de Latina. Año 2019.

Desempleo y renta media de los hogares.

Se aprecia que el desempleo tiene una influencia en la renta de los hogares y la relación entre estas dos variables es inversamente proporcional. De este modo, los barrios con menos tasas absolutas de paro tienen, por término medio, unas rentas mayores; y, por tanto, aquellos con mayores tasas absolutas de paro disponen de una menor renta media por hogar.

RELACIÓN ENTRE LA TASA ABSOLUTA DE PARO Y LA RENTA MEDIA POR HOGAR. BARRIOS Y DISTRITO DE LATINA, CIUDAD DE MADRID, COMUNIDAD DE MADRID Y ESPAÑA.

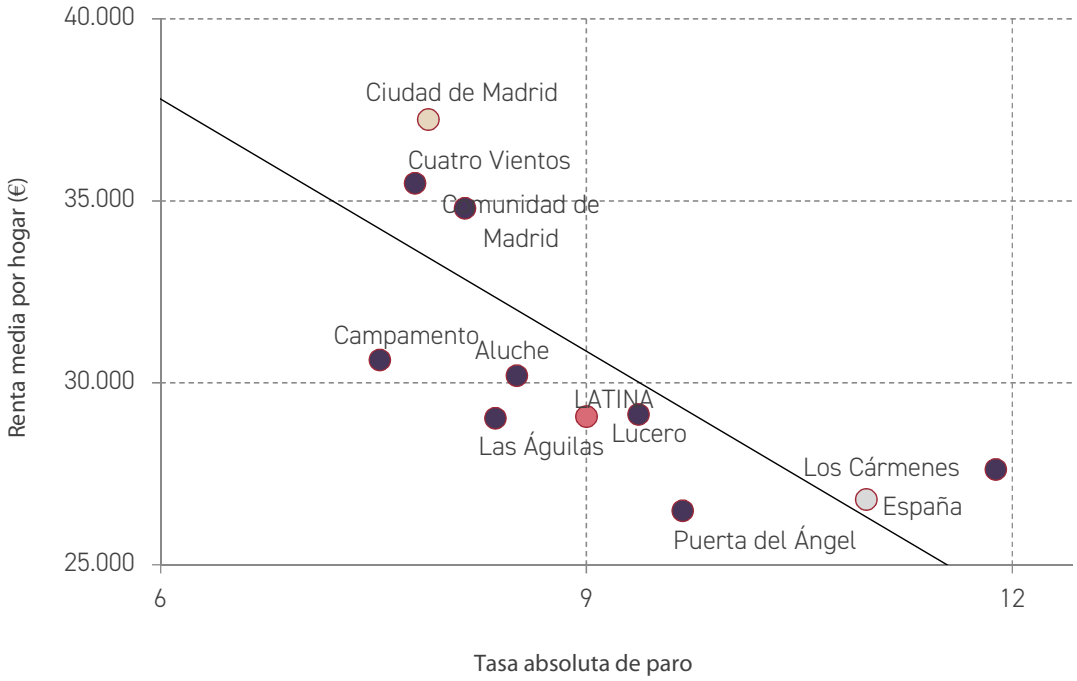

Fuente: Elaboración propia (Albelia Consultora). Año 2019.

Desempleo y nivel de estudios

En los últimos cinco años el número de personas paradas de que tienen hasta estudios de primaria aumentó un 17% y entre quienes los tenían universitarios o técnico profesionales el paro descendió un 32% y un 41% respectivamente.

Las mujeres son mayoría como desempleadas independientemente de la titulación adquirida

En los últimos cinco años las mujeres con estudios hasta primarios son las únicas que no logran disminuir el paro; además, ha aumentado el porcentaje de paradas con estudios superiores, del 58% del total en el año 2013 a un 62% del total en 2019.

Entre otros factores de protección contra el desempleo se encuentra el nivel de formación y estudios. Así, cuanto mayor nivel académico alcanzado, menor probabilidad de desempleo. Esto es, existe una correlación entre el nivel de estudios y las oportunidades de empleabilidad, también para aquellas personas demandantes de empleo.

Tanto en el distrito de Latina como en el conjunto de la ciudad de Madrid el grupo menos numeroso entre las personas demandantes de empleo son los que tienen un nivel de estudios mayor. En el distrito de Latina, en el periodo 2013-2019 y por término medio, los grupos que más descendieron como demandantes de empleo fueron los hombres y las mujeres con un nivel de estudios de Educación general y con Enseñanza universitaria. Las mujeres con hasta estudios primarios fueron las únicas que no lograron reducir el paro en el periodo 2013-2019.

Las personas que tienen hasta estudios primarios representan el 30% del total del desempleo (30% los hombres y 29% las mujeres), las demandantes de empleo que tienen Educación general y Programas de formación profesional son el 50% (52% los hombres y 49% las mujeres) y las personas paradas con enseñanza universitaria y estudios técnico-profesional superiores representan el 20% del total (17% los hombres y 22% las mujeres).

Como se ha señalado, las mujeres son mayoría como desempleadas independientemente de la titulación adquirida; sin embargo, se aprecia que, tanto en el distrito de Latina como en Madrid, entre las personas paradas con enseñanza universitaria y estudios técnico-profesional superiores las mujeres representan el 62% del total. El porcentaje ha aumentado desde el 58% del total en el año 2013 (un aumento de seis puntos porcentuales, superior a los tres puntos del promedio de la ciudad de Madrid).

Por tanto, las mujeres tienen algo más de dificultades a la hora de encontrar un empleo que los hombres con estudios los niveles de estudios más bajos y más altos.

EVOLUCIÓN LAS PERSONAS EN PARO SEGÚN NIVEL DE ESTUDIOS POR SEXO. COMPARATIVA ENTRE EL DISTRITO DE LATINA Y LA CIUDAD DE MADRID. PERIODO 2013-2019 (A 31 DE MARZO DE CADA AÑO).

	LATINA					CIUDAD DE MADRID	
	2013	2015	2017	2019	Evolución	2019	Evolución
Ambos sexos	21.066	18.647	15.203	13.153	-38	167,4	-35
Hasta estudios primarios	5.080	4.756	3.983	3.845	-24	59,1	1
Educación general y Programas de formación profesional	11.760	10.197	8.112	6.661	-43	72,1	-48
Enseñanza universitaria y estudios técnico-profesional superiores	4.226	3.694	3.108	2.647	-37	36,2	-39
Hombres	10.878	9.335	7.201	5.866	-46	133,2	-43
Hasta estudios primarios	3.004	2.654	2.001	1.768	-41	73,6	-18
Educación general y Programas de formación profesional	6.119	5.163	3.977	3.084	-50	27,2	-55
Enseñanza universitaria y estudios técnico-profesional superiores	1.755	1.518	1.223	1.014	-42	32,4	-43
Mujeres	10.188	9.312	8.002	7.287	-28	93,9	-27
Hasta estudios primarios	2.076	2.102	1.982	2.077	0	32,0	27
Educación general y Programas de formación profesional	5.641	5.034	4.135	3.577	-37	39,7	-41
Enseñanza universitaria y estudios técnico-profesional superiores	2.471	2.176	1.885	1.633	-34	22,2	-37
Porcentaje de mujeres	48	50	53	55	15	56,1	6
Hasta estudios primarios	41	44	50	54	32	54,0	11
Educación general y Programas de formación profesional	48	49	51	54	12	55,0	6
Enseñanza universitaria y estudios técnico-profesional superiores	58	59	61	62	6	61,5	3

Fuente: Elaboración propia (Albelia Consultora) a partir de datos del Área de Estadística del Ayuntamiento de Madrid (Banco de datos). Estudio de Necesidades Sociales del Distrito de Latina. Año 2019.

Dinámicas simultáneas de afiliación y paro

En el distrito de Latina, en los últimos cinco años el aumento del número de hombres afiliados a la Seguridad Social ha crecido menos que el descenso del número de personas inscritas como demandantes de empleo. En el caso de las mujeres hay una correspondencia entre aumento del empleo y bajada del desempleo.

Para el estudio simultaneo de la afiliación y el paro se analiza el periodo 2013-2018 respecto a sus valores medios anuales. En una aproximación se percibe que, en los últimos años, el aumento del número de personas afiliadas a la Seguridad Social ha crecido menos que el descenso del número de personas inscritas como demandantes de empleo.

Así, en el distrito de Latina el aumento en la afiliación fue de 4.696 personas residentes, por un descenso de 6.881 personas paradas residentes, lo que podría estar indicando bajas en el registro en las Oficinas de Empleo sin un trabajo que conste en el registro de altas en la Seguridad Social. Esto podría relacionarse con la presencia de un cierto sector de la economía informal[50].

Sin embargo, esta circunstancia se trata de una característica de los hombres, ya que entre las mujeres se aprecia una correspondencia entre un aumento de 2.520 mujeres afiliadas por un descenso de 2.526 paradas menos.

En la ciudad de Madrid, en cambio, se produce la situación inversa, hubo un mayor aumento de las personas afiliadas (124.745) que un descenso de las paradas (82.423), por lo que, entre otras razones, existe una mayor movilidad o parte del empleo podría ser cubierto por personas demandantes que no constan en los registros de las Oficinas de Empleo.

[50] Que descienda más el paro de lo que aumenta la afiliación puede estar indicando fenómenos de participación en la economía informal. Sin embargo, no es objeto de este estudio conocer las posibles dinámicas del subempleo, sector informal o "economías sumergidas" en el Distrito, que requeriría un estudio ad hoc.

EVOLUCIÓN DE LAS PERSONAS AFILIADAS A TODOS LOS REGÍMENES DE LA SEGURIDAD SOCIAL Y DE PERSONAS INSCRITAS COMO DEMANDANTES DE EMPLEO EN LAS OFICINAS DE EMPLEO POR SEXO. COMPARATIVA ENTRE EL DISTRITO DE LATINA Y LA CIUDAD DE MADRID. VALORES MEDIOS DE LOS AÑOS 2013 Y 2018.

	Año 2013			Año 2018		
	Ambos sexos	Hombres	Mujeres	Ambos sexos	Hombres	Mujeres
NÚMERO DE PERSONAS AFILIADAS						
Latina	81.146	38.469	42.677	85.984	40.787	45.197
Ciudad de Madrid	1.254.358	608.868	645.490	1.379.107	672.067	707.040
NÚMERO DE PERSONAS PARADAS						
Latina	19.631	10.117	9.514	12.750	5.762	6.988
Ciudad de Madrid	242.836	120.974	121.862	160.413	70.685	89.728
EVOLUCIÓN DEL NÚMERO DE PERSONAS AFILIADAS (2013-2018)						
Latina	4.838	2.318	2.520	6,0	6,0	5,9
Ciudad de Madrid	124.749	63.199	61.550	9,9	10,4	9,5
Evolución del número de personas paradas (2013-2018)						
Latina	-6.881	-4.355	-2.526	-35,1	-43,0	-26,6
Ciudad de Madrid	-82.423	-50.289	-32.134	-33,9	-41,6	-26,4

Fuente: Elaboración propia (Albelia Consultora) a partir de datos del Área de Estadística del Ayuntamiento de Madrid (Áreas de información estadística). Estudio de Necesidades Sociales del Distrito de Latina. Año 2019.

Exclusión laboral. Personas en paro que no reciben prestación y paro de larga duración

Si el desempleo es un factor de vulnerabilidad social, se complejiza con dos aspectos más: las personas desempleadas que no reciben ninguna prestación y las que se encuentran en situación de desempleo de larga duración.

Las necesidades vinculadas a la vulnerabilidad social se expresan en el número de personas sin prestaciones por desempleo y en el paro de larga duración.

● PERSONAS SIN PRESTACIONES POR DESEMPLEO. En el periodo 2013-2019, tanto en Latina como en Madrid, las personas paradas que no cobran prestación por desempleo han sido más que las sí las cobran[51]. En los últimos años, entre las personas inscritas como demandantes en las oficinas de empleo, el porcentaje de personas que no tienen ninguna prestación por desempleo ha aumentado cada año.

En el periodo 2013-2019, han disminuido menos las personas paradas sin prestación (-30%) que las que reciben prestación (-38%) por lo que el porcentaje de las personas que no perciben prestación respecto al total ha aumentado en Latina.

En el periodo 2013-2019, han disminuido menos las personas paradas sin prestación (-30%) que las que reciben prestación (-38%) por lo que el porcentaje de las personas que no perciben prestación respecto al total de hombres y mujeres paradas ha aumentado tanto en Latina como en el conjunto de la ciudad de Madrid (hasta alcanzar el 60% del total en 2019).

En el año 2019 había 8.014 personas sin prestación, el 8% del total de personas paradas sin prestación de la ciudad de Madrid. Las mujeres eran el 52% del total.

Sin embargo, el peso del paro de larga duración ha disminuido en el mismo periodo.

● PERSONAS PARADAS DE LARGA DURACIÓN. Las personas paradas de larga duración[52], esto es, las que llevan más de un año buscando empleo y no han trabajado en ese período representan el 41% en Latina (un 51% las mujeres y un 49% los hombres), menos que el 60% en el conjunto de la ciudad de Madrid. El peso de las personas paradas de larga duración ha disminuido del 47% en 2013 al 41% en 2019.

En el periodo 2013-2019, los descensos en el número de personas paradas de larga duración han sido similares al descenso de las personas paradas que llevan menos de un año buscando trabajo.

[51] En España, la tasa de cobertura de todas las prestaciones y ayudas por desempleo ha descendido treinta puntos porcentuales desde el año 2007.

[52] Las personas paradas de larga duración, son aquellas que llevan más de un año como mínimo buscando empleo y no han trabajado en ese período; se trata de un indicador de inclusión social (acceso al mercado de trabajo) que forma parte de los Indicadores de Desarrollo Sostenible de la Comisión Europea.

Dos de cada tres personas en paro en el Distrito no reciben prestación por desempleo. De ellas, el 59% son mujeres. Mujer, mayor de 50 años, sin prestación y más de un año en paro es un perfil más vulnerable.

Con más detalle, desde 2014, año que se identifica como el "primero de salida de la crisis financiera 2008-2013" las dinámicas de desempleo son las que siguen: en el periodo 2014-2019, ha descendido el paro en el distrito de Latina el -34% (-32% en el conjunto de la ciudad de Madrid), pero el descenso fue menor entre las personas que no tenían prestación (-30%; -22% en Madrid) que entre las que se encontraban en situación de paro de larga duración (-44%; -30% en Madrid).

Sin embargo, hay 13.000 personas paradas en el distrito, lo que representa el 8% del total de la ciudad de Madrid.

El peso de las personas que no perciben prestación respecto al total de personas desempleadas ha aumentado tanto en Latina (del 57% del total en el año 2014 al 60% del total en 2019) como en Madrid (del 52% al 60%). El aumento ha sido tanto para hombres como para mujeres.

El desempleo ha descendido en el periodo 2014-2019 en Latina. Sin embargo, existen 13.000 personas en paro en el distrito, crece el peso de las personas que no perciben prestación y los hombres salen de la situación de desempleo de larga duración más rápido que las mujeres.

Sin embargo, el peso de las personas paradas de larga duración ha disminuido del 48% al 40% en el mismo periodo, mientras que en la ciudad de Madrid aumentó un 2% (representan el 60% en el año 2019).

En Latina en el año 2014 había más hombres parados, en el año 2019 hay más mujeres en paro. Así, las mujeres han pasado de representar el 49% del desempleo al 55%, en el caso de las personas que no cobran prestación pasaron del 46% al 52%, y entre el desempleo de larga duración las mujeres pasaron de ser el 44% en 2014 al 51% en 2019.

Además, a mayor edad mayor desigualdad entre hombres y mujeres. Así, en general, las mujeres mayores de 50 años tienen mayor dificultad para encontrar un empleo (es el colectivo que menos descenso tuvo en el paro), especialmente en el caso de las mujeres que no cobran prestación y llevan más tiempo en el paro[53].

Por tanto, aunque se ha descendido de manera importante el paro, existen ciertas vulnerabilidades especialmente entre las personas que no cobran prestación (desciende su número, pero aumenta su porcentaje) y las que

[53] Un perfil de vulnerabilidad laboral es mujer, mayor de 50 años, sin prestación y más de un año en paro.

están más tiempo buscando un empleo (descienden, pero lo hace más rápidamente los hombres que las mujeres).

EVOLUCIÓN DE LAS PERSONAS PARADAS SEGÚN COBRO DE PRESTACIÓN Y PARO DE LARGA DURACIÓN POR SEXO. COMPARATIVA ENTRE LA CIUDAD DE MADRID Y EL DISTRITO DE LATINA. PERIODO 2014-2019 (1).

	Latina							Ciudad de Madrid	
	2014	2015	2016	2017	2018	2019	Evolu -ción	2019	Evolu -ción
Total, personas paradas	20.092	18.795	17.235	15.606	14.415	13.262	-34	167.880	-32
No tiene prestación	11.462	10.534	9.757	8.871	8.561	8.014	-30	100.280	-22
% sin prestación	57	56	57	57	59	60	3	60	8
En paro de larga duración	9.679	8.154	6.844	6.033	5.803	5.411	-44	101.185	-30
% en paro de larga duración	48	43	40	39	40	41	-7	60	2
Hombres parados	10.315	9.490	8.403	7.380	6.625	5.938	-42	73.906	-40
No tiene prestación	6.198	5.581	5.047	4.435	4.189	3.860	-38	41.348	-31
% sin prestación	60	59	60	60	63	65	5	56	7
En paro de larga duración	5.387	4.418	3.590	3.124	2.920	2.643	-51	47.198	-37
% en paro de larga duración	52	47	43	42	44	45	-8	64	3
Mujeres paradas	9.777	9.305	8.832	8.226	7.790	7.324	-25	93.974	-25
No tiene prestación	5.264	4.953	4.710	4.436	4.372	4.154	-21	58.932	-15
% sin prestación	54	53	53	54	56	57	3	63	8
En paro de larga duración	4.292	3.736	3.254	2.909	2.883	2.768	-36	53.987	-22
% en paro de larga duración	44	40	37	35	37	38	-6	57	2
Porcentaje de mujeres	49	50	51	53	54	55	7	56	6
No tiene prestación	46	47	48	50	51	52	5	59	6
En paro de larga duración	44	46	48	48	50	51	6	53	6

Nota (1): Meses de febrero. Fuente: Elaboración propia (Albelia Consultora) a partir de datos del Área de Estadística del Ayuntamiento de Madrid (Banco de datos). Estudio de Necesidades Sociales del Distrito de Latina. Año 2019.

B) Empresas en el distrito de Latina

Hay más personas que salen de Latina a trabajar con destino a empresas de fuera del distrito que los que trabajaban dentro del distrito.

Esta circunstancia se ha mantenido en el tiempo.

Una circunstancia importante en el distrito de Latina respecto a otros distritos de Madrid es que hay más número y porcentaje de personas que trabajan en empresas de fuera del distrito que los que trabajaban dentro del distrito.

Hasta ahora se ha analizado el empleo de las personas que residen en Latina, pero en este apartado se presta atención a los empleos que generan las empresas ubicadas en el propio distrito, vivan o no vivan en él. Por tanto, las personas que se emplean en empresas de Latina son, tanto residentes en Latina, como personas que acuden al distrito desde otros distritos vecinos.

Esta circunstancia se ha mantenido estable en el tiempo y hace tener al distrito de Latina características de "distrito dormitorio", ya que en un porcentaje alto los residentes trabajan fuera del mismo. Además, el tramo de la A5 que transcurre por Madrid secciona el distrito de Latina.

Latina es un distrito "dormitorio"; es exportador neto de trabajadores/as mientras que la Ciudad de Madrid es importadora neta de trabajadores/as.

Como se ha visto, en el año 2018, en el distrito de Latina, hay 85.984 personas afiliadas a la Seguridad Social residentes, pero sólo hay 29.516 que trabajan en empresas y locales del distrito; es decir, Latina solo produce uno de cada tres empleos a su población ocupada y, por tanto, el distrito es exportador neto de trabajadores/as[54].

En el conjunto de la ciudad de Madrid sucede lo contrario (la ciudad de Madrid es importadora neta de trabajadores/as), hay 1.379.107 afiliados/as residentes frente a 1.953.549 personas que trabajan en el término municipal de Madrid, es decir, acuden a Madrid a trabajar no menos de medio millón de personas de otros municipios.

En el distrito de Latina reside el 6,2% del total de personas trabajadoras de la ciudad, pero trabaja el 1,5% del total de empleo madrileño en el distrito.

Esto hace que en Latina resida el 6,2% del total de trabajadores/as madrileños/as, pero que sólo se empleen en el distrito el 1,5% del total de personas afiliadas de la ciudad de Madrid. Esta proporción ha descendido ligeramente desde el año 2013, cuando representaba el 1,6%.

[54] El número de personas que acuden a trabajar a empresas del distrito por cada 100 trabajadores/as residentes es de 34 en Latina, el cuarto más bajo de Madrid tras Moratalaz, Vicálvaro y Puente de Vallecas.

Sin embargo, en el periodo 2013-2018, las personas afiliadas a la Seguridad Social que trabajan en empresas de Latina han crecido más (un 10%) que el total de personas afiliadas residentes en el distrito (un 9%).

Las mujeres son mayoría como afiliadas a la Seguridad Social. En el año 2018, había 45.197 afiliadas residentes en Latina, el 53% del total. También son el 51% de las que trabajan en empresas de Latina (15.210 mujeres).

Empresas del distrito de Latina

El número de empresas y locales (con puerta de calle) por cada 1.000 habitantes es de 25 en Latina (32 en Madrid).

El tejido empresarial de Latina es menos denso que el del conjunto de la ciudad de Madrid. El número de empresas y locales (con puerta de calle) por cada 1.000 habitantes es de 25 en Latina, por las 32 empresas y locales por cada 1.000 habitantes de Madrid.

En el periodo 2013-2019, las empresas y locales con puerta de calle ubicadas en el distrito de Latina han pasado de 5.548 a 6.073, lo que supone un aumento del 9% (15% de incremento en el conjunto de la ciudad de Madrid).

El 93% de las empresas del distrito de Latina son Pymes. Las microempresas de Latina (de menos de 10 empleados/as) dan empleo aproximadamente a la mitad de los/as trabajadores que acuden al distrito a trabajar[55].

En el año 2018, las empresas de Latina emplean a 29.516 personas: 14.306 hombres y 15.210 mujeres. Los trabajos generados en el distrito de Latina han aumentado un 10% en el periodo 2013-2018.

Las empresas empleadoras de Latina se dedican al sector servicios (90%)

Las empresas se dedican mayoritariamente a los servicios y emplean al 89% de las personas; le siguen la construcción (que emplea al 8%) y la industria (que emplea al 3%). El sector servicios es el responsable del 96% de los empleos creados por las empresas de Latina en el periodo 2013-2018.

No obstante, el empleo ofrecido por las empresas del distrito de Latina está más segregado por sexo que en el conjunto de la ciudad de Madrid.

[55] Falta un Polígono Industrial de Latina con desarrollo. Por ejemplo, Nissan Motor Ibérica cerró la fábrica de motores en Cuatro Vientos (que estaba en funcionamiento desde 1975) en el año 2006 y no se ha conseguido una actividad industrial similar.

SEGREGACIÓN SECTORIAL POR SEXO DEL EMPLEO DE LAS EMPRESAS DE LATINA

En el sector servicios se emplea el 82% de los hombres (el 18% restante en la industria y construcción) y el 97% de las mujeres (solo el 3% lo hace en empresas dedicadas a la industria y construcción).

Dentro del sector servicios también hay diferencias entre actividades feminizadas y masculinizadas. Por ejemplo, las mujeres son mayoritarias en las actividades administrativas y servicios auxiliares, las actividades de los hogares y empleados/as del hogar y personal doméstico y las actividades sanitarias, de Servicios sociales y de educación (representan dos de cada tres), mientras que los hombres son mayoría en las actividades de transporte y almacenamiento, reparación de vehículos o actividades artísticas y recreativas.

Además, en Latina se aprecia una mayor segregación sectorial por sexo que en la ciudad de Madrid. Para cuantificarlo se utiliza el índice de segregación sectorial por sexo o segregación horizontal (diferente trabajo en diferentes sectores) que se construye evaluando la concentración de las mujeres y de hombres en un determinado sector de actividad.

El índice de disimilitud de Duncan se utiliza para establecer el porcentaje de mujeres que tendría que cambiar de sector económico para eliminar las diferencias en las distribuciones sectoriales del empleo de hombres y mujeres.

La ocupación por sectores de actividad económica se encuentra algo más desequilibrada entre los hombres y las mujeres residentes en Latina que entre los hombres y las mujeres del conjunto de la ciudad de Madrid.

Así, se obtiene para Latina un índice de segregación ocupacional por sexo de 15% algo mayor que el de la ciudad de Madrid (9%). Por lo tanto, la ocupación por sectores de actividad económica se encuentra algo más desequilibrada entre los hombres y las mujeres residentes en Latina que entre los hombres y las mujeres de la ciudad de Madrid.

No obstante, el índice de segregación sectorial por sexo ha mejorado en el periodo 2013-2018, pasando de 17% a 15% en Latina y acortando su diferencial con el conjunto de la ciudad de Madrid.

EVOLUCIÓN Y COCIENTES DE LOCALIZACIÓN DE LAS EMPRESAS DE LATINA

El distrito de Latina tiene el 5,7% del total de empresas y locales de la ciudad de Madrid.

En el año 2019 destacan las del comercio al por menor y hostelería, aunque las que más han crecido en el periodo han sido las de oficina y actividades auxiliares a las empresas y las de juegos de azar y apuestas.

Para establecer los cocientes de localización de las empresas de Latina, esto es, los sectores de actividad económica con mayor peso en el tejido empresarial del distrito que en el conjunto de la ciudad de Madrid, hay que evaluar primero los principales sectores (según la clasificación nacional de actividades económicas). En este caso se presentan aquellos que, al menos tienen 50 empresas y locales con puerta de calle a uno de enero del año 2019[56].

El distrito de Latina tiene en 2019 un total de 6.073 empresas y locales, lo que representa el 5,7% del total de empresas de la ciudad de Madrid. En 2019 hay 25 empresas y locales por cada 1.000 habitantes (33 en Madrid).

Por sectores económicos, entre las empresas destacan las siguientes: Comercio al por menor (excepto de vehículos de motor y motocicletas), que representa el 35% del total de empresas ubicadas en el distrito de Latina, los Servicios de comidas y bebidas de Hostelería (16% del total), los Servicios personales (8%), la Educación (4%), las Actividades sanitarias (4%) y las dedicadas a la Venta y reparación de vehículos de motor y motocicletas (suponen el 3% del total de empresas y locales con puerta de calle del distrito).

En el periodo 2013-2019, el total de empresas y locales de Latina ha aumentado un 9%.

Las empresas y locales que más aumentaron en los últimos seis años en el distrito de Latina han sido las Actividades sanitarias (+38%), que se incrementaron de 167 a 231, las Actividades administrativas de oficina y otras actividades auxiliares a las empresas (+285%), que pasaron de 20 a 77 y las empresas y locales de Actividades de juegos de azar y apuestas (+108%), que aumentaron de 26 en el año 2013 a 54 en el año 2019. En Madrid, las empresas de estos tres sectores también fueron los que más se incrementaron, aunque en menor cuantía.

Por el contrario, las mayores caídas de empresas fuero de los sectores de los Servicios financieros, excepto seguros y

[56] El cociente de localización de las empresas del sector A en el distrito de Latina se calcula como sigue: (Empresa del sector A en Latina / Empresa del sector A de la ciudad de Madrid) / (Empresas de Latina / Empresas de la ciudad de Madrid). Los valores superiores a 1 reflejan concentración con respecto a los valores medios de la ciudad de Madrid.

fondos de pensiones (-23%) y de las Telecomunicaciones (-10%).

Los cocientes de localización de las empresas de Latina[57] indican concentración con respecto a los valores medios de la ciudad de Madrid en los siguientes sectores:

- Promoción y construcción de edificios, Telecomunicaciones,
- Actividades jurídicas y de contabilidad, Actividades sanitarias,
- Actividades de construcción especializada y acabado de edificios,
- Reparación de ordenadores, efectos personales y artículos de uso doméstico, Actividades inmobiliarias,
- Actividades de juegos de azar y apuestas y,
- Almacenamiento y actividades anexas al transporte.

Por el contrario, las Actividades administrativas de oficina y otras actividades auxiliares a las empresas y del Comercio al por mayor e intermediarios se encuentran menos representadas proporcionalmente en el distrito de Latina que en el global de la ciudad.

Sigue tabla.

[57] El cociente de localización de las empresas del sector A en el distrito de Latina se calcula como sigue: (Empresa del sector A en Latina / Empresa del sector A de la ciudad de Madrid) / (Empresas de Latina / Empresas de la ciudad de Madrid). Los valores superiores a 1 reflejan concentración con respecto a los valores medios de la ciudad de Madrid.

EVOLUCIÓN DEL NÚMERO DE EMPRESAS Y LOCALES CON PUERTA DE CALLE, DISTRIBUCIÓN Y COCIENTE DE LOCALIZACIÓN. COMPARATIVA ENTRE EL DISTRITO DE LATINA Y LA CIUDAD DE MADRID. PERIODO 2013-2019.

	Latina						Ciudad de Madrid	
	2013	2019	Evolu-ción	Distribu-ción 2019	% respecto de Madrid	Cociente de localiza-ción (1)	2019	Evolu-ción
Total, empresas y locales con puerta de calle	5.548	6.073	9	100	5,7	1	106.973	15
Comercio al por menor (excepto de vehículos de motor y motocicletas)	2.238	2.132	-5	35,1	6,2	1,1	34.531	6
Servicios de comidas y bebidas (Hostelería)	711	943	33	15,5	5,0	0,9	18.960	33
Servicios personales (otros)	358	478	34	7,9	6,2	1,1	7.694	38
Educación	206	245	19	4,0	5,8	1,0	4.192	37
Actividades sanitarias	167	231	38	3,8	6,9	1,2	3.326	48
Venta y reparación de vehículos de motor y motocicletas	194	191	-2	3,1	5,8	1,0	3.301	7
Actividades de construcción especializada y acabado de edificios	156	147	-6	2,4	6,9	1,2	2.129	-5
Almacenamiento y actividades anexas al transporte	96	127	32	2,1	6,3	1,1	2.028	71
Reparación de ordenadores, efectos personales y artículos de uso doméstico	96	121	26	2,0	6,8	1,2	1.768	22
Servicios financieros, excepto seguros y fondos de pensiones	139	107	-23	1,8	4,8	0,8	2.251	-21
Actividades asociativas	86	102	19	1,7	5,8	1,0	1.753	19
Telecomunicaciones	105	95	-10	1,6	7,6	1,3	1.253	-5
Actividades administrativas de oficina y otras actividades auxiliares a las empresas	20	77	285	1,3	4,2	0,7	1.817	306
Comercio al por mayor e intermediarios del comercio, excepto de vehículos de motor y motocicletas	76	74	-3	1,2	2,7	0,5	2.780	18
Actividades jurídicas y de contabilidad	57	70	23	1,2	7,1	1,3	984	1
Actividades deportivas, recreativas y de entretenimiento	51	68	33	1,1	4,6	0,8	1.492	54
Actividades inmobiliarias	52	67	29	1,1	6,7	1,2	1.000	40
Promoción y construcción de edificios	62	60	-3	1,0	8,4	1,5	715	-2
Actividades de juegos de azar y apuestas	26	54	108	0,9	6,3	1,1	862	50
Resto de actividades económicas	652	684	5	11,3	4,8	0,9	14.137	-3
Indicadores								
Población	244.438	238.894	-2	-	7,3	-	3.275.195	1
Empresas y locales con puerta de calle por cada 1.000 habitantes	22,7	25,4	2,7	-	-	-	32,7	4,0

Nota (1): El cociente de localización de las empresas del sector A en el distrito de Latina se calcula como sigue: (Empresa del sector A en Latina / Empresa del sector A de la ciudad de Madrid) / (Empresas de Latina / Empresas de la ciudad de Madrid). Los valores superiores a 1 reflejan concentración con respecto a los valores medios de la ciudad de Madrid Fuente: Elaboración propia (Albelia Consultora) a partir de datos del Área de Estadística del Ayuntamiento de Madrid (Banco de datos). Estudio de Necesidades Sociales del Distrito de Latina. Año 2019.

Por último, se aporta una tabla resumen.

EVOLUCIÓN DE LAS PERSONAS TRABAJADORAS AFILIADAS A LA SEGURIDAD SOCIAL RESIDENTES SEGÚN REGÍMENES, EDAD, NACIONALIDAD, SECTOR DE ACTIVIDAD ECONÓMICA, DURACIÓN DEL CONTRATO, JORNADA DE TRABAJO E ÍNDICE DE SEGREGACIÓN SECTORIAL POR SEXO. COMPARATIVA ENTRE EL DISTRITO DE LATINA Y LA CIUDAD DE MADRID. PERIODO 2013-2018.

	LATINA											CIUDAD DE MADRID		
	Ambos			Hombres			Mujeres							
	2013	2018	Evolución	2013	2018	Evolución	2013	2018	Evolución	% (2018)	% mujeres	Evolución	% (2018)	% mujeres
Regímenes de cotización	90	90	100	86	86	103	94	94	97	90	104	92	87	104
Total, regímenes de cotización	81.146	85.984	6	38.469	40.787	6	42.677	45.197	6	100	53	10	100	51
General	73.164	77.518	6	33.082	35.129	6	40.082	42.389	6	90	55	9	87	53
Autónomos/as	7.961	8.446	6	5.379	5.647	5	2.582	2.799	8	10	33	18	13	37
Edad														
16 a 19 años	206	425	106	111	210	89	95	215	126	0	51	85	0	47
20 a 24 años	3.082	3.853	25	1.435	1.913	33	1.647	1.940	18	4	50	27	4	50
25 a 44 años	44.864	41.944	-7	21.278	20.212	-5	23.586	21.732	-8	49	52	-1	51	51
45 a 54 años	20.992	24.672	18	9.785	11.470	17	11.207	13.202	18	29	54	16	27	52
55 y más años	12.002	15.090	26	5.860	6.982	19	6.142	8.108	32	18	54	32	17	52
Nacionalidad														
España	66.951	72.529	8	33.203	35.440	7	33.748	37.089	10	84	51	12	85	51
Resto	14.195	13.455	-5	5.266	5.347	2	8.929	8.108	-9	16	60	-3	15	55
Duración del contrato														
Temporal	15.529	18.746	21	6.983	8.338	19	8.546	10.408	22	26	56	25	24	55
Indefinido	52.665,00	54.088,00	3	24.219	24.932	3	28.446	29.156	2	74	54	6	76	53
Jornada del contrato														
A tiempo parcial	18.451	21.843	18	4.993	6.055	21	13.458	15.788	17	30	72	17	25	69
A tiempo completo	48.862	49.885	2	26.060	26.956	3	22.802	22.929	1	68	46	6	73	47
Fijo discontinuo	881	1.106	26	149	259	74	732	847	16	2	77	22	1	75
Sectores de actividad														
Agricultura	75	67	-11	60	44	-27	15	23	53	0	34	-10	0	35
Industria	3.968	3.603	-9	2.963	2.697	-9	1.005	906	-10	4	25	-3	5	32
Construcción	3.604	4.010	11	3.015	3.506	16	589	504	-14	5	13	-7	4	17
Servicios	73.369	78.235	7	32.339	34.501	7	41.030	43.734	7	91	56	10	91	54
Trabajos generados en el distrito														
Total	26.861	29.516	10	12.413	14.306	15	14.448	15.210	5	100	52	13	100	51
Agricultura	120	108	-10	110	93	-15	10	15	50	0	14	-11	0	33
Industria	816	819	0	579	550	-5	237	269	14	3	33	-1	4	30
Construcción	2.095	2.202	5	1.879	1.994	6	216	208	-4	7	9	-1	4	17
Servicios	23.830	26.387	11	9.845	11.669	19	13.985	14.718	5	89	56	15	92	54
Índice de segregación (Latina)	17,5	15,2	-2,3											
Índice de segregación (Madrid)	10,0	8,9	-0,5											

Nota (1: A partir de 1 de enero de 2012, según establece la Ley 28/2011 de 22 de septiembre y el Real Decreto 1620/2011 de 14 de Noviembre, los Regímenes Especial Agrario (cuenta ajena) y Empleados de Hogar, se integran en el Régimen General y pasan a denominarse Sistema Especial Agrario y Sistema Especial de Empleados de Hogar. Fuente: Elaboración propia (Albelia Consultora) a partir de datos del Área de Estadística del Ayuntamiento de Madrid (Áreas de información estadística. Banco de datos). Estudio de Necesidades Sociales del Distrito de Latina. Año 2019.

Capítulo 5

Vulnerabilidad, pobreza y exclusión social en el Distrito.

Evolución de las rentas, estimación de los hogares carenciales opiniones sobre las desigualdades.

Pobreza, vulnerabilidad y exclusión social

A.-Índice de vulnerabilidad social de los barrios

Las necesidades sociales se incrementan en un territorio cuanta mayor población vulnerable y/o en riesgo de pobreza (o en pobrezas) exista. La vulnerabilidad social es un fenómeno multidimensional, en el que se amalgamas distintas carencias socioeconómicas en distintos grupos de población.

La vulnerabilidad está relacionada tanto con causas externas como el acceso a las oportunidades de empleo, los recursos de protección social, inseguridad ciudadana, deterioro ambiental, deterioro del clima social, familiar, etc. como por la apreciación e interiorización subjetiva de la propia condición de vulnerabilidad (incertidumbre, miedo, sensación de inseguridad, pérdida de autoestima o confianza en las propias capacidades).

También existe la "vulnerabilidad urbana" fruto de la falta de homogeneidad en el desarrollo de los barrios. Así, en determinadas zonas se puede dar mayores condiciones de inequidad de oportunidades y de riesgo de exclusión social, que pueden llegar a consolidarse. Éstas alcanzan un nivel de desarrollo, calidad de vida, calidad ambiental, seguridad, etc. más bajos que otras zonas "normalizadas", generando desequilibrios territoriales.

Además de valorar el índice de vulnerabilidad de los barrios hay que atender el modo en el que se distribuyen las vulnerabilidades dentro de dicho territorio. Campamento es un ejemplo de barrio con dos zonas muy diferenciadas.

El Ayuntamiento de Madrid dispone de un indicador sintético para cuantificar vulnerabilidad y el riesgo de exclusión de los 129 barrios madrileños para poder optimizar el reparto de los Fondos de Reequilibrio Territorial. Este indicador fue determinado técnicamente y tiene en cuenta las variables de población, porcentaje de inmigrantes, renta, esperanza de vida, nivel de estudios, tasa de paro, parados mayores de 45 años y sin prestación, valor catastral de las viviendas y necesidades asistenciales (demanda de dependientes, perceptores de renta mínima, asistencia a domicilio y teleasistencia).

Como todo indicador sintético sirve para comparar unidades territoriales (barrios) pero no para establecer el modo en el que se distribuyen las vulnerabilidades dentro de dicho territorio. Por ejemplo, en Latina, Aluche es el barrio más grande (el mayor de todo Madrid) por lo que existen variaciones dentro de las variables socioeconómicas. También

Campamento, como se verá más adelante, es una zona que admite una segmentación en dos partes.

En cualquier caso, los desequilibrios territoriales han de ser analizados y expuestos para cada indicador.

Globalmente la ciudad de Madrid tiene una vulnerabilidad media de 8 puntos, mientras que el distrito de Latina tiene una vulnerabilidad de 9 puntos. Latina es el 5º distrito más vulnerable. Los distritos más vulnerables son Puente de Vallecas (11,5 puntos en el índice de vulnerabilidad), Usera y Villaverde, ambos con 10,1 puntos. Por el contrario, los distritos menos vulnerables son Salamanca (6 puntos), Retiro y Chamartín, ambos con 5,9 puntos.

El índice de vulnerabilidad ordena los barrios de Madrid de mayor a menor por su necesidad de reequilibrio. Atendiendo a los 128 barrios madrileños, en la parte alta (más necesidades) están San Diego y Entrevías (Puente de Vallecas), mientras que en la parte baja (menos necesidades) se sitúan los barrios de Valdemarín (Moncloa-Aravaca), El Viso (Chamartín) y Corralejos (Barajas).

En cuanto a los barrios de Latina presentan un índice de vulnerabilidad entre 9,4 puntos y 8,2 puntos.

- Puerta del Ángel, Los Cármenes (ambos con 9,4 puntos) y Lucero (9,3) son los barrios más vulnerables, ocupando los puestos 26º. 27º y 28º de mayor vulnerabilidad en Madrid.
- Les siguen Aluche y Las Águilas (8,9) y Campamento (8,8), en los puestos 33º, 34º y 40º de Madrid.
- Por último, Cuatro Vientos es el barrio menos vulnerable del Distrito (8,2 puntos y puesto 49% en el ranking de vulnerabilidad) cerca de la media de la ciudad de Madrid (8 puntos).

ÍNDICE DE VULNERABILIDAD (I_V). BARRIOS DE LATINA. COMPARATIVA CON LOS BARRIOS SEGÚN CON MAYOR Y MENOR VULNERABILIDAD. AÑO 2018.

BARRIOS CON MAYOR VULNERABILIDAD	I_V (1)	Posición	BARRIOS DE LATINA	I_V (1)	Posición	BARRIOS CON MENOR VULNERABILIDAD	I_V (1)	Posición
San Diego (Pte. Vallecas)	12,1	1º	Puerta del Ángel	9,4	26º	Jerónimos (Retiro)	5,6	121º
Entrevías (Pte. Vallecas)	11,9	2º	Los Cármenes	9,4	27º	Recoletos (Salamanca)	5,6	122º
Numancia (Pte. Vallecas)	11,6	3º	Lucero	9,3	28º	Nueva España (Chamartín)	5,5	123º
San Cristóbal (Villaverde)	11,6	4º	Aluche	8,9	33º	Niño Jesús (Retiro)	5,5	124º
Portazgo (Pte. Vallecas)	11,6	5º	Las Águilas	8,9	34º	El Plantío (Moncloa-Aravaca)	5,5	125º
Palomeras Sureste (Pte. Vallecas)	11,1	6º	Campamento	8,8	40º	El Viso (Chamartín)	5,4	126º
Palomeras Bajas (Pte. Vallecas)	10,8	7º	Cuatro Vientos	8,2	49º	Valdemarín (Moncloa-Aravaca)	5,4	127º
Pradolongo (Usera)	10,6	8º	Media de Madrid	8,0	-	Corralejos (Barajas)	5,4	128º

Nota (1): Indicador multiplicado por 1.000. Fuente: "Ranking de vulnerabilidad de los distritos y barrios de Madrid (2018)".

De acuerdo con su peso ponderado en el indicador del Ayuntamiento de Madrid, existe una relación entre el índice de vulnerabilidad y la renta per cápita de los barrios de Madrid. En el caso del distrito Latina está ajustada a la distribución promedio de la ciudad de Madrid.

RELACIÓN ENTRE LA RENTA PER CÁPITA Y EL ÍNDICE DE VULNERABILIDAD DE LOS DISTRITOS DE MADRID.

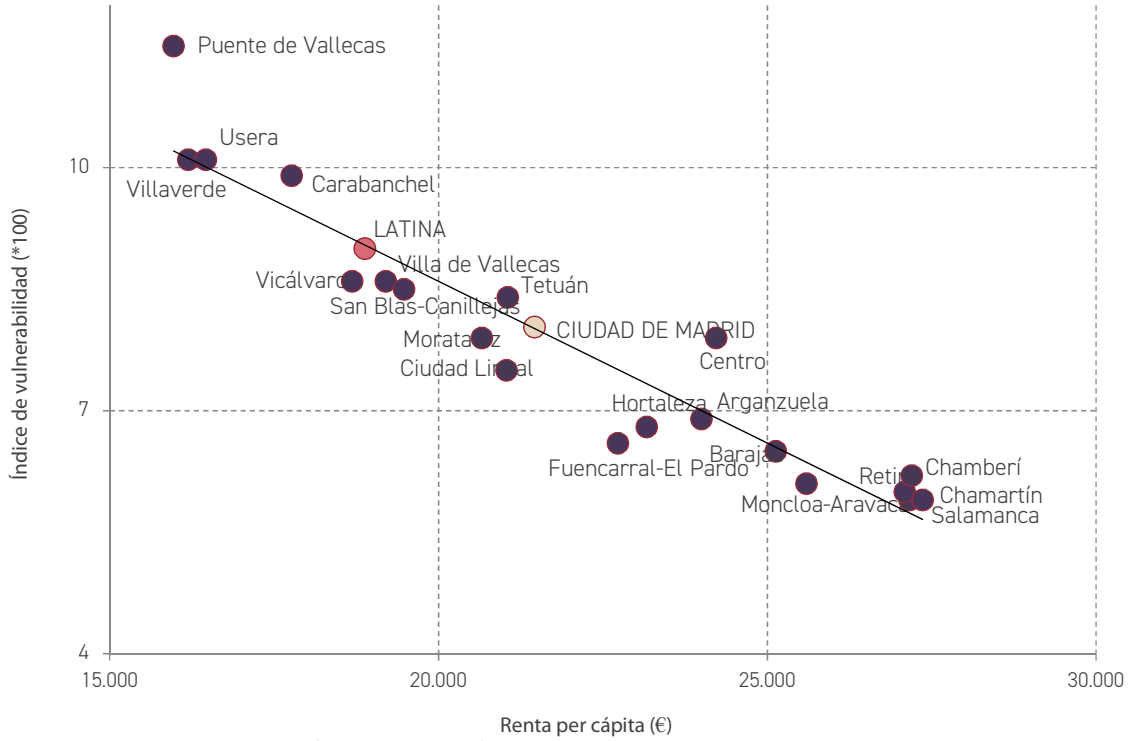

Fuente: Elaboración propia (Albelia Consultora). Estudio de Necesidades Sociales del Distrito de Latina. Año 2019.

B.-Renta disponible per cápita

Muchos indicadores de vulnerabilidad social se correlacionan con bajos niveles de renta. Del mismo modo, una mayor renta se correlaciona con mejores indicadores socioeconómicos como una menor tasa de paro, una mayor tasa de actividad femenina, un mayor porcentaje de personas con estudios universitarios, viviendas principales más equipadas, etc.

Sin embargo, hay que tener en cuenta que este indicador no mide el grado de concentración de la renta que pueda haber en un determinado territorio, y, por tanto, el grado de desigualdad interterritorial de rentas.

La renta disponible bruta per cápita es un indicador básico para medir la condición socioeconómica de un territorio, además de relacionarse con la demanda potencial de los Servicios sociales públicos municipales[58].

En el periodo 2003-2009, la renta per cápita aumentó en Latina y en la ciudad de Madrid.

Entre 2009 y 2014 desciende.

Y en 2015 recupera el nivel de 2009: 18.877 € per cápita en Latina, el 88% del promedio de la ciudad de Madrid.

En el periodo 2003-2015, la renta disponible per cápita aumentó un 19% en Latina y un 35% en la ciudad de Madrid. El porcentaje de la renta disponible bruta per cápita respecto de la de la ciudad de Madrid ha descendido en Latina desde representar el 7,4% del total madrileño a un 6,5%.

La renta per cápita ha aumentado un 32% en Latina y un 34% en Madrid; ha pasado de representar el 90% de la media de la ciudad de Madrid (año 2003) al 88% (2015).

No obstante, en el análisis de la renta se observan dos tendencias distintas en los últimos años:

- En el periodo 2003-2009, hubo un importante crecimiento de la renta total y per cápita. Así, la renta per cápita llego en el año 2009 a los 18.866 € en Latina y 21.077 € en la ciudad de Madrid.
- Posteriormente se entra en un periodo recesivo: entre los años 2009 y 2015, año en el que de nuevo se iguala la renta disponible bruta municipal per cápita de 2009. En el periodo 2009-2014 la renta descendió un -2,4% en Latina y un -0,1% en Madrid.

[58] La renta disponible bruta es la renta primaria total recibida por las personas residentes en un territorio incluyendo las transferencias corrientes con el exterior, y hace referencia a la cantidad de la que disponen las familias y que pueden destinar al consumo o al ahorro.

EVOLUCIÓN DE LA RENTA DISPONIBLE BRUTA Y PER CÁPITA. COMPARATIVA ENTRE EL DISTRITO DE LATINA Y LA CIUDAD DE MADRID. PERIODO 2002-2015.

	2003	2005	2007	2009	2011	2013	2015 (1)	Evolu -ción
●Latina								
Renta disponible bruta (millones de €)	3.701	4.130	4.547	4.843	4.553	4.437	4.420	19,4
Porcentaje de la renta disponible bruta en el conjunto de Madrid (%)	7,4	7,4	7,2	7,0	6,7	6,8	6,5	-0,8
Renta disponible bruta per cápita (€)	14.295	16.002	17.655	18.866	18.282	18.426	18.877	32,1
Porcentaje de la renta disponible bruta per cápita respecto de Madrid (%)	89,6	91,2	89,4	89,5	87,8	89,7	88,0	-1,6
●Ciudad de Madrid								
Renta disponible bruta	50.156	55.915	63.414	69.104	67.781	65.553	67.684	34,9
Renta disponible bruta per cápita	15.955	17.548	19.739	21.077	20.831	20.544	21.460	34,5

Nota (1): Resultado de avance (Base 2010). Fuente: Elaboración propia (Albelia Consultora) a partir de datos del Área de Estadística del Ayuntamiento de Madrid (Áreas de información estadística. Cuentas de renta del sector Hogares). Estudio de Necesidades Sociales del Distrito de Latina. Año 2019.

C.-Rentas de las pensiones

Latina tiene un gran número de personas mayores, de ahí que sea determinante estudiar las rentas de las pensiones de jubilación por la importancia que tienen estas transferencias para mantener el nivel de vida de las personas del distrito.

Las prestaciones y pensiones otorgan mayor seguridad a corto plazo en periodos de inestabilidad económica y precariedad laboral. Muchos estudios coinciden en señalar la importancia de las pensiones de jubilación como sustentadores de las familias de sus hijos/as en tiempos de crisis.

Tanto en Latina como en Madrid dos de cada tres pensiones son de jubilación.

El número de pensionistas ha aumentado en Latina un 8%. En mucha más medida las mujeres (21%) que los hombres (2%).

En el año 2015, había 52.850 pensionistas en Latina. En el distrito, el 54% de las personas pensionistas son mujeres (un 56% en el conjunto de la ciudad de Madrid).

El número de pensiones por cada 100 habitantes es de 23 en Latina, superior a las 20 de Madrid.

Sin embargo, se aprecia una importante brecha de desigualdad por sexo: la cuantía que reciben las mujeres es el 59% de la de los hombres.

Dos de cada tres pensiones son de jubilación. En el año 2015, último año documentado, la pensión media en Latina era de 1.045 euros mensuales, cerca de los casi 1.090 de la media municipal madrileña.

Sin embargo, se percibe una brecha de desigualdad por sexo ya que la cuantía de las pensiones que reciben las mujeres ha sido cada año un 60% inferior a la de los hombres, tanto en

Latina como en la ciudad de Madrid. Así, las mujeres perciben, por término medio, algo más de 500 euros menos que los hombres.

Respecto a los resultados de evolución, destaca un aumento en el número de pensionistas del 8%, un 2% los hombres y un 21% las mujeres; por encima de la media de la ciudad de Madrid (que registró un incremento del 10%, 7% los hombres y un 13% las mujeres).

La cuantía de las pensiones contributivas que reciben las personas jubiladas se ha incrementado en el periodo analizado 2007-2015 un 26% (30% en Madrid).

La brecha de desigualdad territorial comparada con respecto a la media de la ciudad de Madrid, la cuantía de las pensiones es un 2% menor para los hombres residentes en el distrito y un 9% menor para las mujeres de Latina.

Por tanto, aumentan las personas pensionistas, especialmente las mujeres, que son las que tienen las pensiones más bajas.

EVOLUCIÓN DE LOS PRINCIPALES INDICADORES DE LAS PENSIONES POR SEXO Y DEL PORCENTAJE DE LAS PENSIONES DE JUBILACIÓN SOBRE EL TOTAL. COMPARATIVA ENTRE EL DISTRITO DE LATINA Y LA CIUDAD DE MADRID. PERIODO 2007-2015.

	2007	2009	2011	2013	2015	Evolución
●LATINA						
Número de Pensiones						
●Ambos sexos	48.575	49.525	50.625	51.475	52.850	8,8
●Hombres	23.750	24.275	24.325	24.300	24.150	1,7
●Mujeres	23.750	24.275	26.300	27.175	28.700	20,8
Porcentaje de Pensiones (mujeres)	48,9	49,0	52,0	52,8	54,3	5,4
Número de Pensiones por cada 100 habitantes	18,9	19,2	20,1	21,1	22,6	3,6
Población (miles)	256,6	258,0	251,6	243,6	234,2	-8,7
Importe medio mensual de las pensiones						
●Ambos sexos	830	923	974	1.020	1.045	25,8
●Hombres	1.083	1.205	1.272	1.319	1.346	24,3
●Mujeres	589	652	699	752	791	34,3
Brecha de género en la pensión media mensual (mujeres)	493	554	572	568	555	12,5
Sex ratio	0,54	0,54	0,55	0,57	0,59	0,2
Clase de pensión						
Porcentaje de las pensiones de jubilación sobre el total	67,6	68,4	68,0	68,4	67,8	0,2

CIUDAD DE MADRID						
Número de Pensiones						
Ambos sexos	555.150	569.600	582.175	598.525	612.725	10,4
Hombres	251.900	254.925	258.975	266.125	269.350	6,9
Mujeres	303.250	314.675	323.200	332.400	343.375	13,2
Porcentaje de Pensiones (mujeres)	54,6	55,2	55,5	55,5	56,0	1,4
Número de Pensiones por cada 100 habitantes	17,4	17,4	17,8	18,6	19,5	2,1
Población (miles)	3.187	3.273	3.269	3.216	3.142	-1,4
Importe medio mensual de las pensiones						
Ambos sexos	834	921	982	1.047	1.088	30,2
Hombres	1.075	1.193	1.267	1.333	1.376	28,1
Mujeres	634	701	753	817	859	35,4
Brecha de género en la pensión media mensual (mujeres)	440	492	513	515	517	17,5
Clase de pensión						
Porcentaje de las pensiones de jubilación sobre el total	63,4	63,4	64,5	65,6	65,8	2,4

Fuente: Elaboración propia (Albelia Consultora) a partir de datos del Área de Estadística del Ayuntamiento de Madrid (2019). Estudio de Necesidades Sociales del Distrito de Latina. Año 2019.

D.-Renta neta de los hogares

La renta neta media de los hogares de Latina era en el año 2015 de 30.156 €, un 78% la media de la ciudad de Madrid.

De manera complementaria la capacidad económica de las familias se mide por la renta neta media de los hogares. Se aprecia un ligero aumento en el periodo 2013-2015 tanto en Latina (4%) como en Madrid (5%).

La renta neta media de los hogares de Latina era en el año 2015 de 30.156 €, un 78% la media de la ciudad de Madrid. El porcentaje ha descendido desde un 80% de la renta media de los hogares madrileños en el año 2013.

Cuatro Vientos es el barrio en el que menos creció la renta, aunque encabeza el distrito en renta de los hogares (35.200 €), el 91% de la renta media de Madrid.

Le siguen Campamento (31.900 €), Aluche (31.100 €), Lucero (30.100 €), Las Águilas (29.900 €), Los Cármenes (29.500 €) y Puerta del Ángel (27.900 €, que representa el 72% de la media de la ciudad de Madrid).

EVOLUCIÓN DE LA RENTA NETA MEDIA DE LOS HOGARES. COMPARATIVA ENTRE LOS BARRIOS DEL DISTRITO DE LATINA Y LA CIUDAD DE MADRID. PERIODO 2013-2015.

	2013	2014	2015	Evolución	Índice 2015
CIUDAD DE MADRID	36.592	37.231	38.535	5,3	100
LATINA	29.115	29.074	30.156	3,6	78,3
Cuatro Vientos	35.053	35.486	35.197	0,4	91,3
Campamento	30.795	30.638	31.913	3,6	82,8
Aluche	30.431	30.206	31.117	2,3	80,8
Lucero	29.069	29.136	30.076	3,5	78,0
Las Águilas	28.990	29.036	29.910	3,2	77,6
Los Cármenes	27.624	27.725	29.541	6,9	76,7
Puerta del Ángel	26.532	26.497	27.914	5,2	72,4
Porcentaje de Latina	79,6	78,1	78,3	-1,3	-

Fuente: Elaboración propia (Albelia Consultora) a partir de datos del Área de Estadística del Ayuntamiento de Madrid (Áreas de información estadística. Urban Audit, último dato publicado, 2015) Estudio de Necesidades Sociales del Distrito de Latina. Año 2019.

E.-Pobreza y exclusión social

La pobreza es una consecuencia de la desigualdad social, del acceso diferencial a los bienes y servicios y a las necesidades básicas que tienen las personas. Se trata de un fenómeno de carácter estructural que posiciona a una parte de la población en situación de desventaja y desigualdad de oportunidades respecto de otra en la sociedad.

La pobreza no es sencilla de definir, ni de medir, es un fenómeno multicausal y multidimensional. Los condicionantes materiales que influyen en la situación de pobreza tienen una dimensión material, por carencia de recursos, bienes o servicios materiales, y también una dimensión monetaria, equivalente a bajos ingresos por debajo de un estándar específico, proyectado estadísticamente.

Entre los condicionantes sociales se encuentran la vulnerabilidad, la dependencia, etc. La pobreza es fruto de un desequilibrio social que deviene de un sistema social estructurado y estructurante de la desigualdad social, al mismo tiempo, es estática y dinámica, y por ello crea a su vez, una subcultura sobre lo que es "ser pobre"[59] que en cada momento histórico tiene un significado distinto, pero que como correlato crea imaginarios sociales sobre colectivos sociales.

[59] Entendida como "forma o patrón de vida que pasa de generación en generación, y que "tiene sus propias modalidades y consecuencias distintivas sociales y psicológicas para sus miembros". Población y Estrategias de Desarrollo del Fondo de Población de las Naciones Unidas.

Sin embargo, dentro de esta dificultad para definir la pobreza, en tanto que concepto abstracto, es posible establecer y analizar cuáles son los procesos de empobrecimiento de un territorio y de su población. Durante las décadas anteriores al año 2008, se fomentó en el país un tipo de desarrollo económico y urbano donde se apostó fuertemente por el sector de la construcción de viviendas integrada en un mercado inmobiliario de tipo especulativo (aumento de la oferta con aumentos de precios). Además, un porcentaje elevado de personas se vieron en la necesidad de suscribir hipotecas a largo plazo para poder tener acceso a las mismas. La posterior crisis financiera, inmobiliaria y económica provocó una crisis social y urbana en el que se incrementó la polarización de rentas y la desigualdad en el acceso a bienes y servicios. En los años siguientes han persistido situaciones de precariedad laboral, exclusión residencial y social.

La pobreza urbana se ha tratado desde tres puntos de vista muy diferenciados, en los años ochenta del siglo XX, se centraban los análisis en la relación entre marginación y pobreza, especialmente la población gitana en el centro de las investigaciones, siendo los trabajos de Teresa San Román[60] pioneros en aquellos momentos. En los años noventa del mismo siglo, los análisis se centraron en la exclusión social. La exclusión social es un concepto heurístico (Martínez Veiga)[61] y también de difícil concreción. Suele hacer referencia a las limitaciones de acceso de una parte de la población a derechos básicos mientras que la pobreza se referiría a aquella parte de la población que no tiene sus necesidades básicas satisfechas (carencias materiales). Ambos conceptos se darían la mano. Finalmente, ya en la década de los años 2000, en el siglo XXI, se habla de la pobreza como un proceso de violencia estructural[62], de la precariedad del empleo[63] como factor agravante y de la vulnerabilidad social como un factor influyente en el proceso de empobrecimiento, pues todas las personas estamos sujetas a contingencias sociales, y, por tanto, todas las personas estamos en riesgo de pobreza o exclusión social. De esta manera, la vulnerabilidad social ha

[60] San Román, T. (1986). *Entre la marginación y el racismo: reflexiones sobre la vida de los gitanos*. Madrid: Alianza Editorial y San Román, T. (1997). *La diferencia inquietante: viejas y nuevas estrategias culturales de los gitanos*. Madrid: Siglo XXI.
[61] Martínez Veiga, U. (1997). *La integración social de los inmigrantes extranjeros en España*. Madrid: Trotta.
[62] "La pobreza como un proceso de violencia estructural" de Francisco Rodríguez, en *Revista de ciencias sociales* Vol. 10, N.º. 1, 2004.
[63] "La precariedad del empleo como factor estructural de la pobreza laboral" de Fernando Rocha Sánchez, en *Precarización y empobrecimiento de la población trabajadora en España*. Inmaculada Cebrián, 2016.

sido definida como la escasa capacidad de respuesta individual o grupal ante riesgos y contingencias y también como la predisposición a la caída del nivel de bienestar social de las personas y familias, tanto materiales como simbólicos[64].

Este apartado contextualiza la pobreza y aporta dos tipos de datos, los inferidos por extrapolación, para conocer el número de personas en riesgo de pobreza del distrito.

Aproximación cuantitativa a los riesgos de pobreza y exclusión social de los hogares del distrito

El estudio de los factores que pueden contribuir a que en un territorio haya riesgos de empobrecimiento han sido analizados de manera transversa. Éstos son, entre otros, el nivel de estudios y desempleo, rentas de los hogares, pensiones, porcentaje y atenciones directas de los Servicios sociales de hogares unipersonales compuestos por mujeres mayores de 65 años, monomarentalidad etc., por lo tanto, en este apartado se verán aquellos otros datos, más específicos, que permiten obtener una radiografía concentrada de la pobreza.

Como se ha comentado, la pobreza no se puede medir en sí misma al ser un fenómeno multidimensional. Generalmente es evaluada mediante un sistema de indicadores previamente seleccionados e internacionalmente consensuados, que se consideran pertinentes para una aproximación descriptiva a la pobreza y la exclusión social, y que han de ser relacionados[65].

Las estadísticas de la ciudad de Madrid no explotan regularmente datos distritales relacionadas de manera directa con la pobreza y la exclusión social que permitieran dimensionar la pobreza en los distritos madrileños a través de indicadores sintéticos, sino que estos datos deben ser

[64] Filguera, C., Peri, A.: *América Latina: los rostros de la pobreza y sus causas determinantes*, CEPAL Santiago de Chile, junio 2004.
[65] Que el análisis sea multidimensional sigue las recomendaciones de la Estrategia Europa 2020, que sugiere distintas perspectivas para acercarse al estudio de la pobreza y la exclusión social, sin limitarse a analizar la "pobreza de ingreso" (de renta, monetaria o de ingresos), como pueden ser las del acceso al empleo, a la Educación, los Servicios sociales, las encuestas sobre privaciones materiales, etc. tal y como se han venido exponiendo detalladamente a lo largo del informe. La pobreza tiene que ser vista como un concepto compuesto, que alcanza una variedad de significados. Todas las dimensiones juntas conducirían a situaciones de exclusión social. Al mismo tiempo, conviene distinguir persona en situación de pobreza (sujeto), de pobreza (contexto), de proceso (empobrecimiento). Estos tres aspectos están conectados entre sí, pero no son ni implican necesariamente lo mismo. De esta manera mientras es posible puede saber cuántas personas pobres hay en un territorio, cómo lo están pasando y qué tipo de carencias y privaciones multidimensionales tienen, pero también se debe conocer en qué contexto viven y qué procesos intervienen en el empobrecimiento.

reelaborados. Considerando las estadísticas generales referidas a la ciudad de Madrid se pueden realizar estimaciones con los números absolutos aproximados mediante extrapolación.

De este modo, se puede estimar el número de hogares que podrían estar en riesgo de pobreza y exclusión social en el distrito de Latina[66].

Existen varios indicadores para establecer la extrapolación de los datos de Latina como el porcentaje de hogares en situación de riesgo de pobreza del "Estudio sobre necesidades sociales en la ciudad de Madrid (2016)", las valoraciones de la población acerca de las desigualdades dadas por la "Encuesta satisfacción Servicios Públicos de Madrid (2017)" o el "Ranking de vulnerabilidad de los distritos y barrios de Madrid (2018)".

Por último, hay que tener en cuenta que los datos se refieren al año 2017, último año documentado, en el que Latina tenía 94.000 hogares, el 7,4% del total de 1.266.200 hogares de la ciudad de Madrid.

Tasa de riesgo de pobreza de los hogares

La tasa no se refiere a los hogares que se encuentran en situación de pobreza (como se comentó es un fenómeno mucho más complejo que su categorización estricta en términos monetarios y requeriría estudios particulares y específicos) sino aquellas que podrían encontrarse en esa situación, es decir que estarían *en riesgo de pobreza*.

Estadísticamente la evaluación del riesgo de pobreza se realiza evaluando a aquellos hogares con una renta inferior al 60% de la mediana de los ingresos por hogar y por unidad

[66] La extrapolación de resultados obtenidos a partir de una muestra se denomina inferencia estadística. La estadística tiene dos vertientes: a) Estadística descriptiva, es decir, a partir de ciertos datos, se analizan y se organizan; y b) Estadística inferencial, que se ocupa de sacar conclusiones, para una población tomando como base una muestra (es decir, una parte) de dicha población. Permiten inducir, a partir de la información empírica proporcionada por una muestra, cual es el comportamiento de una determinada población. Al ser un dato aproximado, hay un margen de error que siempre debe ser tenido en cuenta, pero permite orientar, y, por tanto, conocer de manera aproximada una realidad sobre la que no existen datos concretos, específicos o propios. Los principales resultados de la evolución de la pobreza y la exclusión social en la ciudad de Madrid, la Comunidad de Madrid y España se documentan en este apartado del Diagnóstico a fin de establecer la situación general que es la que permitirá realizar las extrapolaciones necesarias.

de consumo, ya sea tomando como referencia la renta de los hogares de la ciudad de Madrid o España[67].

Así, la *tasa de riesgo de pobreza* evalúa el porcentaje de personas con unos ingresos disponibles inferiores al 60% de la mediana de la renta nacional disponible después de transferencias sociales, que marca el llamado *umbral del riesgo de pobreza*. Se trata de una medida monetaria relativa ya que los datos se calculan según el umbral de cada ámbito territorial y, por tanto, los umbrales varían, no es lo mismo tener una renta inferior al 60% de la mediana de la renta europea o de la renta municipal[68].

Según el "Estudio sobre necesidades sociales en la ciudad de Madrid 2016, el 28% de las familias madrileñas se encuentran en situación de riesgo de pobreza (el 15% respecto al umbral de España) derivada de la escasez de ingresos. Según este estudio, los distritos que presentan un mayor riesgo de pobreza (de menor a mayor riesgo) son Tetuán, Latina, Carabanchel, Villaverde, Latina, Usera y Puente de Vallecas. Para el Distrito de Latina da un porcentaje del 34% (el 18% respecto al umbral de España).

En el año 2017, la renta anual neta media por hogar era, por término medio, de 27.550 € en España, 32.450 € en la Comunidad de Madrid y 32.650 € en la ciudad de Madrid.

En Latina, en el año 2017, se estiman un total de 26.500 hogares en riesgo de pobreza en comparación con el umbral de la ciudad de Madrid, lo que representa el 9,2% de los hogares en riesgo de pobreza de Madrid.

La *tasa de riesgo de pobreza de los hogares (según el umbral de España)* era del 22% en España, 17% en la Comunidad de Madrid y 16% en la ciudad de Madrid.

En el caso del distrito de Latina[69] evaluando un conjunto de indicadores relacionados con el análisis multidimensional de la pobreza y estableciendo inferencias a partir de ellos se estima, para el año 2017, una renta anual neta media por hogar de 25.550 € y un total de 18.300 hogares en riesgo de pobreza (en comparación con el umbral de España) y

[67] En el año 2016 el umbral de riesgo de pobreza para un hogar unipersonal de la ciudad de Madrid era de 10.522 € (según Encuesta de Condiciones de Vida del INE); este umbral varía según el número de miembros del hogar; para un hogar formado por dos adultos y un menor, el umbral de riesgo es de 18.939,6 La Escala OCDE modificada suma el peso que se adjudica a cada miembro del hogar, valorando al primer adulto como 1 unidad de consumo, a los y las menores de 14 años como 0,3 unidades de consumo adicionales y a los mayores 0,5 unidades de consumo más cada uno. Para el cálculo de la tasa de pobreza se ha utilizado como umbral de pobreza el 60% de la mediana de los ingresos anuales por unidad de consumo (escala OCDE modificada), tomando la distribución de personas. Los ingresos por unidad de consumo se obtienen dividiendo los ingresos totales del hogar entre el número de unidades de consumo.

[68] Conviene tener en cuenta que la mediana es el valor que, ordenando a todos los individuos de menor a mayor ingreso, deja una mitad de los mismos por debajo de dicho valor y a la otra mitad por encima. Además, hay que tener la adecuada cautela en el estudio de la evolución comparativa al modificarse los umbrales cada año.

[69] Como se ha señalado, la disponibilidad de estadísticas de ámbito distrital es muy limitada, tan sólo se pueden hacer encuestas específicas o extrapolaciones, que deben ser consideradas con cautela.

26.700 hogares en riesgo de pobreza (en comparación con el umbral de la ciudad de Madrid).

Estos datos suponen el 28,4% de los hogares de Latina y el 9,2% del total de hogares en riesgo de pobreza de Madrid.

Dificultades para llegar a fin de mes

El número de hogares en Latina que tendrían ciertas dificultades, dificultades o muchas dificultades para llegar a fin de mes se podría estimar en 50.300 en el año 2017.

Las encuestas de Condiciones de Vida o la encuesta de Presupuestos Familiares proporcionan información acerca de las dificultades a las que se enfrentan las personas y los hogares para atender mensualmente los gastos considerados como usualmente necesarios. A través de esta información se establece el porcentaje de personas que declaran tener dificultades para llegar a fin de mes como un indicador complementario acerca de la exclusión social. Se trata de un indicador de percepción subjetiva de la situación económica de los hogares[70].

En el año 2017, el porcentaje de hogares que declaraban tener cierta dificultad, dificultad o mucha dificultad para llegar a fin de mes era del 47% en la ciudad de Madrid, el 46% en la Comunidad de Madrid y el 52% en España.

La situación estimada para Latina muestra que el número de hogares que tendrían ciertas dificultades, dificultades o muchas dificultades para llegar a fin de mes se podría cifrar en 50.300 hogares en el año 2017[71].

Estos datos suponen el 53% de los hogares de Latina y el 8,4% del total de hogares en riesgo de pobreza de Madrid.

[70] El Instituto Nacional de Estadística (INE) elabora datos para la medición de la pobreza en la Encuesta de Condiciones de Vida (ECV) con carácter anual desde diciembre de 2005; esta metodología está relacionada con la Encuesta Europea de Ingresos y Condiciones de Vida (Statistics on Income and Living Conditions, EU-SILC) construida para armonizar las estadísticas de los países de la Unión Europea, ya que hasta 2004 se utilizaba el Panel de Hogares de la Unión Europea (PHOGUE) con el uso de un cuestionario común del servidor estadístico de la UE Eurostat. Por otra parte, la Encuesta de Presupuestos Familiares (EPF) sustituyó a la Encuesta Continua de Presupuestos Familiares (ECPF) en el año 2006 y se refiere a las condiciones de vida y los gastos de consumo de los hogares españoles y de las comunidades autónomas a través de una muestra de aproximadamente 24.000 hogares al año.

[71]. Los números estimados en Latina tienen en cuenta las valoraciones relacionadas con el coste de la vida de la Encuesta de Satisfacción Servicios Públicos Madrid.

CARENCIAS MATERIALES

Los indicadores de carencia material se refieren a la situación de personas limitadas económicamente para adquirir bienes materiales duraderos u otras condiciones de vida análogas. Se considera que un hogar tiene carencia material cuando se encuentra en la imposibilidad de alcanzar tres de los nueve conceptos de consumo básico estandarizados a nivel europeo[72].

El tipo de carencia material más frecuente de los hogares se refiere a la *incapacidad para afrontar gastos imprevistos* (la tiene el 35% de los hogares de la ciudad de Madrid, el 34% de los de la Comunidad de Madrid y el 37% de los hogares españoles).

La segunda carencia son los hogares que *no pueden permitirse ir de vacaciones al menos una semana al año* (20% en la ciudad, 21% en la Comunidad y 34% en España).

La tercera es que *no pueden permitirse mantener la vivienda con una temperatura adecuada* (un 6% de los hogares de la ciudad de Madrid, un 8% en la Comunidad de Madrid y un 9% en España).

La cuarta carencia se relaciona con los hogares que *han tenido retrasos en pago de gastos relacionados con la vivienda en el último año*, que representan el 5% en el municipio, el 6% en la Comunidad y el 8% en España.

Una de cada diez personas estimadas no puede permitirse mantener la vivienda con una temperatura adecuada.

Los hogares que *no pueden permitirse una comida de carne, pollo o pescado al menos cada dos días* son el 3% en la ciudad de Madrid y el 4% en la Comunidad de Madrid y España[73]

En el distrito se estima el número de hogares con *carencias materiales* según tipo del siguiente modo:

- 40.700 hogares no tienen capacidad para afrontar gastos imprevistos. Supone el 43% de los hogares de Latina y el 9,5 de los hogares de la ciudad de Madrid.

[72] Son los siguientes: hogar que no puede permitirse ir de vacaciones al menos una semana al año; no puede permitirse una comida de carne, pollo o pescado al menos cada dos días; no puede permitirse mantener la vivienda con una temperatura adecuada; no tiene capacidad para afrontar gastos imprevistos; ha tenido retrasos en el pago de gastos relacionados con la vivienda principal (recibos de suministros como agua, gas, calefacción, electricidad, comunidad, hipoteca o alquiler de la vivienda principal) en los últimos 12 meses; no puede permitirse disponer de un automóvil y no puede permitirse disponer de un ordenador personal.
[73] En este sentido, según el "Estudio sobre necesidades sociales en la ciudad de Madrid. Año 2016" menos del 5% de los hogares madrileños tuvieron problemas relacionados con la ropa, la escolarización de los hijos, la atención sanitaria, los medicamentos, el transporte público o los alimentos.

- 23.500 no pueden permitirse ir de vacaciones al menos una semana al año. Representan el 25% de los hogares de Latina.
- 7.500 no pueden permitirse mantener la vivienda con una temperatura adecuada. Son el 8% de los hogares.
- 6.000 no pueden permitirse disponer de un automóvil. Representan el 7% de los hogares.
- 5.500 han tenido retrasos en el pago de gastos relacionados con la vivienda principal en los últimos 12 meses. Suponen el 6% de los hogares.
- 3.700 hogares no pueden permitirse una comida de carne, pollo o pescado al menos cada dos días. Equivalen al 4% de los hogares.
- 2.000 hogares no pueden permitirse disponer de un ordenador personal. Representan el 2% de los hogares de Latina.

Tasa de riesgo de pobreza o exclusión social de los hogares (estrategia Europa 2020 según el umbral de España)

A partir de 2010 aumentó la preocupación por implementar mecanismos que permitan precisar el fenómeno de la exclusión social en el ámbito de los países de la Unión Europea más allá de cuantificar la pobreza monetaria[74].

Así, nuevos indicadores tratan de sintetizar la información como *la tasa de pobreza o exclusión social AROPE* (*at risk of poverty or social exclusión*) que agrupa renta inferior al 60% de la mediana de la renta nacional, la intensidad de empleo y la privación material severa con el objetivo de hacer un análisis combinado de dichos elementos. Para ello, define los hogares en riesgo de pobreza o exclusión social como aquellos que se encuentran en, al menos, uno de estos tres grupos: viven con bajos ingresos (60% de la mediana del ingreso medio equivalente), sufren privación material severa (en 4 de las 9 categorías definidas previamente en el apartado anterior) o viven en hogares con una intensidad de empleo muy baja o nula (según escala definida).

La *tasa de riesgo de pobreza o exclusión social de los hogares (ARPPE, estrategia Europa 2020) según el umbral de*

[74] La estrategia EUROPA 2020, que sustituye a la Estrategia de Lisboa, tenía entre sus cinco objetivos reducir en un 25% el número de europeos que viven por debajo del umbral de la pobreza en cada país miembro.

España) era del 27% en España, 21% en la Comunidad de Madrid y 19% en la ciudad de Madrid.

La estimación del número de hogares *en riesgo de pobreza o exclusión social* en el distrito de Latina indica que, en el año 2017, había aproximadamente 24.500 en dicha situación, lo que representa el 26% de los hogares de Latina y el 10% del total de hogares *en riesgo de pobreza o exclusión social* de Madrid.

Hogares que tienen problemas en la vivienda y su entorno convivencial

El tipo de problemas más frecuentes que tienen los hogares son la delincuencia o vandalismo en su entorno (20% en la ciudad de Madrid y 13% en los hogares españoles), los que tienen ruidos producidos por vecinos o del exterior en sus viviendas (17% en Madrid y 14% en el conjunto nacional), los que tienen contaminación y otros problemas ambientales en su entorno (13% en Madrid y 9% en España) y los hogares que tienen escasez de luz natural en sus viviendas (suponen el 4% en la ciudad de Madrid y el 3% en España).

La estimación del número de hogares que tendrían este tipo de problemas tiene en cuenta también los datos de los principales problemas que más afectan a la ciudadanía de los distritos madrileños según la Encuesta satisfacción Servicios Públicos de Madrid (2017).

De este modo, se estimaría en Latina 19.000 hogares con problemas de delincuencia o vandalismo en su entorno, 16.500 hogares que tienen ruidos producidos por vecinos o del exterior en sus viviendas, 12.500 que tienen contaminación y otros problemas ambientales en su entorno y 4.000 que tienen escasez de luz natural en sus viviendas.

Estimación del número de hogares de Latina en riesgo de pobreza y exclusión social

A continuación, se presenta en forma de tabla las estimaciones del número de hogares en riesgo de exclusión social conforme los análisis cuantitativos anteriores.

INDICADORES DE POBREZA Y EXCLUSIÓN SOCIAL DE LOS HOGARES. COMPARATIVA ENTRE ESPAÑA, LA COMUNIDAD DE MADRID, LA CIUDAD DE MADRID Y EL DISTRITO DE LATINA (ESTIMACIÓN DEL NÚMERO DE HOGARES EN RIESGO DE EXCLUSIÓN SOCIAL).

	España	Comunidad de Madrid	Ciudad de Madrid	Estimaciones para Latina (Número)
Renta anual neta media por hogar (€)	27.558	32.451	32.658	25.557
Tasa de riesgo de pobreza de los hogares (según el umbral de cada ámbito territorial)	21,6	23,2	23,3	26.700
Tasa de riesgo de pobreza de los hogares (según el umbral de España)	21,6	16,9	15,5	18.300
Hogares con dificultades para llegar a fin de mes (mucha dificultad, con dificultad y con cierta dificultad)	52,0	46,1	47,5	50.300
Hogares que no tienen capacidad para afrontar gastos imprevistos	37,3	34,4	34,9	40.700
Hogares que no pueden permitirse ir de vacaciones al menos una semana al año	34,4	21,0	20,2	23.500
Hogares que no pueden permitirse mantener la vivienda con una temperatura adecuada	8,5	7,9	6,4	7.500
Hogares que no pueden permitirse disponer de un automóvil	5,1	3,9	5,2	6.000
Hogares que han tenido retrasos en pago de gastos relacionados con la vivienda en el último año	7,9	5,8	4,6	5.500
Hogares que no pueden permitirse una comida de carne, pollo o pescado al menos cada dos días	3,8	4,2	3,2	3.700
Hogares que no pueden permitirse disponer de un ordenador personal	4,9	2,7	1,8	2.000
Tasa de riesgo de pobreza o exclusión social de los hogares (estrategia Europa 2020 según el umbral de España)	26,6	20,6	19,5	24.500
Hogares que tienen delincuencia o vandalismo en su entorno	13,1	8,9	20,0	18.800
Hogares que tienen ruidos producidos por vecinos o del exterior en sus viviendas	13,9	15,1	17,4	16.400
Hogares que tienen contaminación y otros problemas ambientales en su entorno	9,3	8,2	13,1	12.400
Hogares que tienen escasez de luz natural en sus viviendas	3,2	4,2	4,2	3.950

Fuente: Elaboración propia (Albelia Consultora) a partir de datos del Instituto Nacional de Estadística (Encuesta de condiciones de vida), del Instituto de Estadística de la Comunidad de Madrid (Nivel y condiciones de vida) y del Ayuntamiento de Madrid (Áreas de Información Estadística). Estudio de Necesidades Sociales del Distrito de Latina. Año 2019.

Opiniones sobre las desigualdades socioeconómicas

Tanto en el distrito de Latina como en la ciudad de Madrid, en general, el porcentaje de población que valora *alta o muy alta* las desigualdades económicas entre sus ciudadanos, las desigualdades de oportunidades entre hombres y mujeres y entre la población extranjera y autóctona es mayoritario (75% en el distrito de Latina y 73% en el conjunto de la ciudad de Madrid).

Además, el porcentaje de población que valora como alta o muy alta la desigualdad en las dotaciones de los barrios del Distrito es del 70% en Latina y del 83% en Madrid.

PORCENTAJE DE POBLACIÓN QUE VALORA ALTA O MUY ALTA LAS DESIGUALDADES EN LA CIUDAD DE MADRID. COMPARATIVA ENTRE EL DISTRITO DE LATINA Y LA CIUDAD DE MADRID. AÑO 2017.

	Distrito de Latina	Ciudad de Madrid	Diferencia Latina-Madrid
Valora como alta o muy alta las desigualdades económicas entre sus ciudadanos	97%	90%	7%
Valora como alta o muy alta las desigualdades de oportunidades entre hombres y mujeres	46%	67%	-22%
Valora como alta o muy alta las desigualdades de oportunidades entre la población extranjera y autóctona	82%	62%	20%
Valora como alta o muy alta la desigualdad en las dotaciones de los barrios del Distrito	70%	83%	-13%

Fuente: Encuesta de Satisfacción de los Servicios Públicos de la Ciudad de Madrid (2017).

Capítulo 6

Necesidades vinculadas al estado del medioambiente, la movilidad y los transportes del Distrito

Medioambiente, movilidad y transportes

Los problemas medioambientales constituyen hoy en día uno de los grandes desafíos contemporáneos y a futuro. Un medioambiente sano, conservado hace posible que las personas tengan mejor salud, el cambio climático modifica sustantivamente los hábitats, reduce en zonas las lluvias, que aumentan la contaminación urbana, deseca, y recupera enfermedades erradicadas hace medio siglo, pero también aumenta la desigualdad, con impactos secundarios por la falta de recursos, o movilidad y transporte. Son por tanto necesidades vinculadas aquellas que promuevan una educación medioambiental, de cuidado de zonas verdes, del arbolado urbano, de proporcionar espacios verdes saludables en las ciudades entre otros aspectos. En este capítulo estudio la evolución comparada con la ciudad de Madrid de las zonas verdes, el arbolado, la recogida de residuos, la contaminación atmosférica y acústica, las valoraciones sobre los servicios públicos municipales medioambientales.

El capítulo se completa con el estudio de los transportes públicos y privados que utilizan las personas que residen en el distrito de Latina, así como de la movilidad en el distrito y los aparcamientos municipales.

A.- MEDIOAMBIENTE

Zonas verdes

Latina cuenta con 12 metros cuadrados de zonas verdes por habitante, menos que los 20 metros cuadrados del promedio de la ciudad de Madrid.

Las necesidades medioambientales son cada día más demandadas por la ciudadanía residente en zonas urbanas, más espacios verdes, menos contaminación, mayor movilidad sostenible. En el periodo 2001-2017 tanto la superficie de las zonas verdes como el número de árboles viarios y la superficie verde por habitante han aumentado el distrito de Latina y en la ciudad de Madrid.

Así, los árboles aumentaron un 25% (un 30% en Madrid), la superficie zonas verdes se incrementó un 67% (un 32% de aumento en Madrid en el mismo periodo) y la superficie

de zona verde por habitante se incrementó en 6 metros cuadrados (cuatro en Madrid).

Latina tiene el 4% de los árboles viarios de Madrid y el 5% de la superficie de zonas verdes. Latina cuenta en el año 2016 con 12 metros cuadrados de zonas verdes por habitante, menos que los 20 metros cuadrados del promedio madrileño[75]. En el distrito destaca el Parque de la Cuña Verde de Latina.

Residuos sólidos urbanos

Aumenta desde el año 2001 el número de recipientes de recogida hermética un 18% en el distrito de Latina, aunque su capacidad es menor (28 litros per cápita) que en el conjunto de la ciudad de Madrid (33 litros per cápita).

En el periodo 2001-2017 se incrementó el número de recipientes de recogida hermética un 18% en el distrito de Latina (un 6% de media en la ciudad de Madrid). En el año 2016, Latina contaba con el 5% del total de contenedores de la ciudad de Madrid.

Aunque la capacidad promedio de los recipientes de recogida hermética por habitante ha aumentado en el periodo 2001-2017, el volumen es todavía menor en Latina (28 litros per cápita) que en el conjunto de la ciudad de Madrid (33 litros per cápita). Latina produce un total de 286 kilogramos por habitante y año de residuos, un 80% del promedio de la ciudad de Madrid (357 kilogramos de residuos sólidos urbanos anuales).

EVOLUCIÓN DEL ARBOLADO, DE LA SUPERFICIE DE ZONA VERDE POR HABITANTE, DE LA RECOGIDA DOMICILIARIA DE LOS RESIDUOS SÓLIDOS Y DE LOS RECIPIENTES DE RECOGIDA HERMÉTICA. COMPARATIVA ENTRE EL DISTRITO DE LATINA Y LA CIUDAD DE MADRID. PERIODO 2001-2017.

	2001	2004	2007	2010	2013	2016	2017	Evolución
●LATINA								
ZONAS VERDES								
Número de árboles viarios	9.789	10.753	10.804	10.999	12.198	s.d.	s.d.	24,6
Superficie zonas verdes (Ha.)	174	189	286	273	267	291	s.d.	67,3
Superficie de zona verde por habitante (m^2)	6,9	7,3	11,1	10,7	10,9	12,4	s.d.	5,6
RESIDUOS SÓLIDOS URBANOS								
Recogida domiciliaria								
Producción (Tm)	s.d.	s.d.	81.091	75.537	64.561	64.957	67.232	-17,1
Kg/habitante/año	s.d.	s.d.	316	296	265	278	286	-30,0
Recipientes de recogida hermética								

[75] Una medida adecuada valorada por la Organización Mundial de la Salud, para las ciudades, se considera 15m^2 por habitante, con un mínimo 10m^2 por habitante.

	2001	2004	2007	2010	2013	2016	2017	Evolución
Número de contenedores	13.642	13.567	14.595	16.178	17.702	15.997	16.131	18,2
Litros por habitante	21	21	22	25	31	28	28	7,0
Población	253.014	259.199	256.644	255.402	243.603	234.015	233.808	-7,6
CIUDAD DE MADRID								
ZONAS VERDES								
Número de árboles viarios	242.611	264.811	271.225	287.643	316.218	s.d.	s.d.	30,3
Superficie zonas verdes (Ha.)	4.696	5.138	5.667	5.941	6.484	6.219	s.d.	32,4
Superficie de zona verde por habitante (m^2)	15,7	16,2	17,8	18,1	20,2	19,6	s.d.	3,9
RESIDUOS SÓLIDOS URBANOS								
Recogida domiciliaria								
Producción (Tm)	s.d.	s.d.	1.294.156	1.145.556	1.007.986	1.031.730	1.144.984	-11,5
Kg/habitante/año	s.d.	s.d.	406	349	313	326	357	-49,1
Recipientes de recogida hermética								
Número de contenedores	313.687	311.849	315.199	327.218	334.240	335.367	s.d.	6,5
Litros por habitante	33	31	31	32	34	33	32	-1,0
Población	2.982.926	3.162.304	3.187.062	3.284.110	3.215.633	3.165.883	3.182.175	6,7

Fuente: Elaboración propia (Albelia Consultora) a partir de datos del Área de Estadística del Ayuntamiento de Madrid (2019). Estudio de Necesidades Sociales del Distrito de Latina. Año 2019.

Contaminación atmosférica y acústica

Las mediciones de las estaciones de contaminación atmosférica y acústica en el distrito de Latina son indirectas, ya que se miden desde la estación de la Casa de campo, con indicadores bajos y la estación de Farolillo, con indicadores medios.

La contaminación atmosférica en el barrio de Latina se evalúa a través de las estaciones de medición de la Casa de Campo (Moncloa-Aravaca) y Farolillo (Carabanchel). No existe una estación de medición, por ejemplo, en una de las vías principales como la Avenida de Los Poblados. Por su parte, la contaminación acústica en el barrio de Latina añade a éstas la estación de medición del Alto Extremadura (Latina).

La contaminación atmosférica producida por emisiones de Dióxido de Nitrógeno (NO_2) tiene un valor límite para la protección de la salud humana de 200 µg/m^3 (al menos sostenida durante una hora), que no puede superarse en más de 18 ocasiones al año.

En el distrito de Latina la contaminación observada en Farolillo es similar al promedio de la ciudad de Madrid (53 µg/m^3), y está lejos de superar los valores medidos en la Escuelas Aguirre y la Plaza de Fernández Ladreda (superior a 75); por su parte, la medición de NO_2 de la Casa de Campo es

una de las más bajas de Madrid (34 µg/m^3) junto con las de El Pardo (25) y el Parque Juan Carlos I (34).

Los límites del ruido dependen de los usos (sanitario, residencial, educativo, etc.); en general, superando los 60 dB ya se está expuesto a un excesivo ruido a partir de 60 o más.

Por otra parte, según el Mapa Estratégico del Ruido del año 2016 el 3% de la población durante el periodo diurno y el 9% durante el periodo nocturno está expuesta a niveles de ruido superiores a los límites aconsejables. En general, los distritos en el interior de la M30 tienen peores exposiciones al ruido, aunque varía según zonas. En Latina, por término medio, 17.300 personas residentes soportaban 60 o más decibelios de ruido durante el día (de 7 a 19 horas) y 13.800 durante la tarde (de 19 a 23 horas).

El número de decibelios (dB) ponderados en la medida $LAeq_{24}$, es decir, el nivel sonoro medio a largo plazo ponderado A y determinado a lo largo de todos los períodos diarios (24 horas) del mes, indica que en el Alto Extremadura (C/Huerta Castañeda) los valores medios de enero (61 dB) son parecidos al valor promedio de las 31 estaciones del Ayuntamiento (61 dB).

Sin embargo, Casa de Campo es la estación que registra, por término medio, menor ruido de todo Madrid, mientras que la estación de Farolillo registra el mayor nivel de ruido de la ciudad (68 dB de media) después de la de Gregorio Marañón (71 dB de media).

EVOLUCIÓN DE LAS MEDICIONES DE CONTAMINACIÓN ATMOSFÉRICA (MG/M3 DE NO2) Y ACÚSTICA (DB PONDERADOS LAEQ 24). VALORES MEDIOS DE LOS MESES DE ENERO. PERIODO 2017-2019.

	2017	2018	2019	Media anual
Contaminación atmosférica				
Farolillo (C/ Farolillo)	55	47	56	53
Casa de Campo (Junto a Teleférico-Cerro de las Animas)	37	30	34	34
Valor promedio de las 24 estaciones de la red de vigilancia de la calidad del aire	55	49	54	53
Contaminación acústica				
Farolillo (C/ Farolillo)	70	66	68	68
Alto Extremadura (C/Huerta Castañeda)	61	61	62	61
Casa de Campo (Junto a Teleférico-Cerro de las Animas)	49	46	48	48
Valor promedio de las 31 estaciones de la red fija de control acústico del Ayuntamiento	63	63	64	63

Fuente: Fuente: Elaboración propia (Albelia Consultora) a partir de datos del Ayuntamiento de Madrid (Datos abiertos). Estudio de Necesidades Sociales del Distrito de Latina. Año 2019.

Satisfacción con los servicios públicos municipales medioambientales

En general, la evolución del grado de satisfacción con los servicios públicos municipales de Medio Ambiente ha sido positiva en el distrito de Latina y la ciudad de Madrid en el periodo 2012-2017.

Sin embargo, ha descendido la satisfacción con los puntos limpios y la recogida de basura, aumentando la satisfacción con La recogida selectiva de residuos, el control de la contaminación atmosférica y el control del ruido.

Al igual que en Madrid, en el año 2017, en Latina los servicios más valorados son la recogida de basuras (6,4 puntos sobre 10), la recogida selectiva de residuos (6,3 puntos) y el control de la contaminación atmosférica (5,2 puntos sobre 10).

Por el contrario, suspenden el control del ruido (4,9 puntos sobre 10) y los puntos limpios (4,5 puntos).

EVOLUCIÓN DEL GRADO DE SATISFACCIÓN CON LOS SERVICIOS PÚBLICOS MUNICIPALES DE MEDIO AMBIENTE. COMPARATIVA ENTRE EL DISTRITO DE LATINA Y LA CIUDAD DE MADRID. PERIODO 2012-2017.

	Distrito de Latina					Ciudad de Madrid	Diferencia Latina-Madrid
	2012	2014	2016	2017	Evolución	2017	2017
La recogida de basuras	6,6	6,7	5,7	6,4	-0,2	6,5	-0,1
La recogida selectiva de residuos	5,9	6,4	5,3	6,3	0,4	6,2	0,1
El control de la contaminación atmosférica	3,7	4,3	4,4	5,2	1,5	5,2	0,0
El control del ruido	3,6	4,4	4,8	4,9	1,3	5,0	-0,1
Los puntos limpios	5,7	6,3	6,5	4,5	-1,2	5,9	-1,4

Nota (1): Valoraciones de 0 a 10. Fuente: Elaboración propia (Albelia Consultora) a partir de datos del Área de Estadística del Ayuntamiento de Madrid (Encuesta de Satisfacción de los Servicios Públicos de la Ciudad de Madrid. Año 2012, 2014, 2016 y 2017). Estudio de Necesidades Sociales del Distrito de Latina. Año 2019.

B.-MOVILIDAD Y TRANSPORTES

Transporte privado y público

El número de turismos ha crecido un 18% desde 2007 en Latina, mientras que, en el conjunto de la Ciudad de Madrid, descendieron un 4%.

● TURISMOS. En el año 2017, el distrito de Latina tenía el 7% de los turismos de la ciudad de Madrid. Había un total de 0,95 turismos por hogar, tasa menos que los 1,07 turismos por hogar del promedio de la ciudad de Madrid, que se mueve entre los 1,4 de Chamartín y los 0,7 de Centro.

En el periodo 2006-2018 el número de turismos descendió un 11% en el distrito de Latina y un 3% en Madrid.

Las personas residentes en Latina utilizan en mayor medida el transporte público que en la media municipal, aunque su grado de satisfacción es menor.

● CERCANÍAS. En el Distrito de Latina se ubican cinco estaciones de Cercanías Madrid pertenecientes a la línea C-5: Laguna (Lucero), Aluche (Aluche), Fanjul (Las Águilas), Las Águilas (Las Águilas) y Cuatro Vientos (Cuatro Vientos).

Respecto a las estaciones de Cercanías, se aprecia que en la ciudad de Madrid han aumentado los viajeros un 3% en el periodo 2006-2018. En Latina, sin embargo, hubo un descenso de viajeros en todas las estaciones excepto en Fanjul.

El distrito de Latina ha pasado de un total de 10 movimientos mensuales por habitante (de subida y bajada en las estaciones de Cercanías) por término medio en el año 2010, a 7 movimientos mensuales por habitante en el año 2018 (en el conjunto de la ciudad de Madrid hay 9 movimientos de promedio mensual por habitante).

● METRO. Además, pasan tres líneas de Metro por 15 estaciones. Son la Línea 5: estaciones de Casa de Campo, Eugenia de Montijo, Aluche, Empalme y Campamento (Aluche y Campamento), Línea 6: estaciones de Puerta del Ángel, Alto de Extremadura, Lucero, Laguna y Carpetana (Puerta del Ángel, Lucero y Los Cármenes) y Línea 10: Batán, Casa de Campo, Colonia Jardín, Aviación Española y Cuatro Vientos (Campamento, Las Águilas y Cuatro Vientos).

- AUTOBUSES DE LA EMT. Con respecto a las líneas de autobuses de la EMT un total de 23 líneas atraviesan el distrito de Latina[76].

EVOLUCIÓN DEL PARQUE DE TURISMOS Y DE LOS MOVIMIENTOS ANUALES DE VIAJEROS DE CERCANÍAS POR ESTACIÓN. COMPARATIVA ENTRE EL DISTRITO DE LATINA Y LA CIUDAD DE MADRID. PERIODO 2006-2018.

	2006	2008	2010	2012	2014	2016	2018	Evolución
Ciudad de Madrid								
Turismos (miles)	1.403	1.382	1.242	1.235	1.301	1.359	s.d.	-3,1
Turismos por Hogar	1,13	1,08	1,01	0,95	1,05	1,07	s.d.	-0,06
Total, Estaciones de Cercanías de la Ciudad de Madrid								
Subidos (miles)	162.061	158.079	149.080	152.226	153.506	155.270	168.053	3,7
Bajados (miles)	169.773	166.244	151.314	155.183	158.389	160.079	175.760	3,5
Movimientos mensuales por habitante	8,6	8,3	7,6	7,9	8,2	8,3	8,9	0,2
Latina								
Turismos (miles)	100,2	97,7	90,0	85,5	88,8	89,1	s.d.	-11,1
Turismos por Hogar	1,03	0,99	0,96	0,88	0,95	0,95	s.d.	-0,08
Estaciones de Cercanías de Latina								
Aluche								
Subidos (miles)	5.874	6.438	4.838	5.311	4.315	3.921	4.429	-24,6
Bajados (miles)	5.755	6.557	4.825	5.248	4.470	3.794	4.330	-24,8
Cuatro Vientos								
Subidos (miles)	1.850	2.672	1.974	2.028	1.308	1.090	1.668	-9,9
Bajados (miles)	2.250	2.569	2.077	2.185	1.381	1.090	1.633	-27,4
Fanjul								
Subidos (miles)	772	762	965	755	745	739	844	9,3
Bajados (miles)	732	838	955	749	804	712	793	8,4
Laguna								
Subidos (miles)	2.231	2.609	2.210	2.595	1.868	1.675	2.105	-5,7
Bajados (miles)	2.632	2.822	2.108	2.228	1.860	1.702	2.433	-7,6
Las Águilas								
Subidos (miles)	2.482	2.155	5.333	1.491	1.245	1.099	1.154	-53,5
Bajados (miles)	2.111	1.935	5.402	1.669	1.275	1.084	1.130	-46,5
Movimientos mensuales por habitante	8,6	9,5	10,0	8,2	6,7	6,0	7,2	-1,4

Fuente: Elaboración propia (Albelia Consultora) a partir de datos del Área de Estadística del Ayuntamiento de Madrid (2019). Estudio de Necesidades Sociales del Distrito de Latina. Año 2019.

[76] Son las siguientes: 17: Plaza Mayor – Colonia Parque Europa, 25: Ópera – Casa de Campo, 31: Plaza Mayor – Aluche, 33: Príncipe Pío – Casa de Campo, 34: Pza. Cibeles – Las Águilas, 36: Atocha – Campamento, 39: Ópera – Colonia San Ignacio de Loyola, 50: Puerta del Sol – Avda. Manzanares, 55: Atocha – Batán, 65: Pza. Jacinto Benavente – Colonia Gran Capitán, 117: Aluche – Colonia San Ignacio de Loyola, 119: Atocha – Barrio de Goya, 121: Campamento – Hospital 12 de Octubre, 131: Campamento – Villaverde Alto, 138: Cristo Rey – Aluche, 139: Dehesa del Príncipe – Carabanchel Alto, 155: Pza. Elíptica – Aluche, H: Aluche – Campus de Somosaguas, N16: Pza. Cibeles – Avenida de la Peseta, N17: Pza. Cibeles – Carabanchel Alto, N18: Pza. Cibeles – Aluche, N19: Pza. Cibeles – Colonia San Ignacio de Loyola y N26: Pza. Alonso Martínez – Aluche.

- MEDIOS DE TRANSPORTE UTILIZADOS. En general, las personas residentes en Latina utilizan en mayor medida el transporte público que la media municipal, y su grado de satisfacción es ligeramente mayor por término medio. Sin embargo, se aprecia un descenso en la frecuencia de su utilización.

Los medios de transporte más utilizados son los públicos, Metro de Madrid y Autobús urbano de la EMT. Dos de cada tres personas residentes en Latina los utilizan.

El medio de transporte más utilizado para los desplazamientos de las personas que viven en el distrito de Latina es:

- El Metro y metro ligero (utilizado por el 65% de las personas residentes). Es 6 puntos más que la media de la ciudad de Madrid.
- El autobús urbano (también utilizado por el 65% de la población), 8 puntos más que Madrid.
- El coche particular (el 23%), diez puntos inferiores a la media madrileña.
- El tren de Cercanías (17%; 13% en Madrid).
- Por último, les siguen por este orden: la bicicleta, la motocicleta, el autobús interurbano y el taxi.

EVOLUCIÓN DEL PORCENTAJE DE POBLACIÓN QUE UTILIZA LOS PRINCIPALES MEDIOS DE TRANSPORTE Y SATISFACCIÓN CON LOS SERVICIOS, ACTUACIONES Y EQUIPAMIENTOS DE MOVILIDAD Y TRANSPORTES (1). COMPARATIVA ENTRE EL DISTRITO DE LATINA Y LA CIUDAD DE MADRID. PERIODO 2012-2017.

	Distrito de Latina					Ciudad de Madrid	Diferen-cia Latina-Madrid
	2012	2014	2016	2017	Evolu-ción	2017	2017
Medios de transporte utilizados							
Metro y metro ligero	71,7	61,7	75,1	65,2	-6,5	58,8	6,4
Autobús urbano	71,7	60,8	73,2	65,0	-6,7	56,6	8,4
Coche particular	22,5	37,5	40,4	22,7	0,2	32,6	-9,9
Tren de cercanías	13,3	14,2	16,9	16.9	6,3	13,4	3,5
Bicicleta	3,3	5,0	4,5	7,7	4,4	4,0	3,7
Moto	0,1	0,8	1,4	2,8	2,7	2,4	0,4
Autobús interurbano	0,8	1,7	3,3	2,1	1,3	2,8	-0,7
Taxi	4,2	2,5	5,3	1,7	-2,5	5,9	-4,2
Otros medios	s.d.	s.d.	1,4	6,0	4,6	2,8	3,2
Generalmente no usa ningún medio de transporte	s.d.	s.d.	s.d.	11,2	-	7,3	3,9
Satisfacción con los servicios, actuaciones y equipamientos de Movilidad y Transportes (2)							
El metro de Madrid	7,6	7,3	7,4	8,0	0,4	7,8	0,2
Los autobuses de la EMT	6,8	6,7	7,0	7,9	1,1	7,2	0,7
Los intercambiadores de transporte	7,0	6,8	7,3	7,5	0,5	7,4	0,1
Los taxis	6,9	6,2	6,7	6,5	-0,4	6,6	-0,1

	Distrito de Latina					Ciudad de Madrid	Diferen-cia Latina-Madrid
	2012	2014	2016	2017	Evolu-ción	2017	2017
Las infraestructuras de la ciudad para la circulación	6,8	5,9	5,7	6,5	-0,3	6,4	0,1
Los aparcamientos públicos municipales	s.d.	5,2	5,4	6,0	0,8	5,2	0,8
La peatonalización de las calles	5,9	5,3	5,7	6,0	0,1	6,0	0,0
La eliminación de barreras arquitectónicas	5,2	4,9	4,4	5,7	0,5	5,6	0,1
Los agentes de movilidad	5,5	5,0	5,3	5,7	0,2	5,9	-0,2
Las vías ciclistas	6,3	5,6	5,4	5,5	-0,8	5,6	-0,1
Las zonas de prioridad residencial	6,0	5,0	4,9	5,4	-0,6	5,8	-0,4
El servicio de estacionamiento regulado S.E.R	4,1	3,5	3,4	5,0	0,9	4,8	0,2
Facilidad para aparcar	2,8	2,6	2,9	3,3	0,5	3,2	0,1

Nota (1): Porcentaje de casos según la Encuesta de Satisfacción de los Servicios Públicos de la Ciudad de Madrid. Nota (2): Porcentaje de la población que se declara muy o bastante satisfecho. Fuente: Elaboración propia (Albelia Consultora) a partir de datos del Área de Estadística del Ayuntamiento de Madrid (Encuesta de Satisfacción de los Servicios Públicos de la Ciudad de Madrid. Año 2012, 2014, 2016 y 2017). Estudio de Necesidades Sociales del Distrito de Latina. Año 2019.

● SATISFACCIÓN CON LOS TRANSPORTES Y LA MOVILIDAD. Por término medio el grado de satisfacción con los servicios, actuaciones y equipamientos de movilidad y transportes es *medio-alto* (6,3 puntos sobre 10 en Latina y 6,2 puntos en Madrid).

El 64% de las personas residentes en el distrito de Latina se declara muy o bastante satisfecho con el mismo; aunque es menor que la media de satisfacción de la ciudad de Madrid (74%). Los servicios más valorados son:

- El metro de Madrid (8 puntos sobre 10, dos décimas más que en Madrid).
- Los autobuses de la EMT (7.9 puntos, 7 décimas más que en Madrid).
- Los intercambiadores de transporte (7.5 puntos, una décima más que en Madrid).

Por el contrario, los servicios menos valorados se relacionan con la movilidad de los vehículos, son las zonas de prioridad residencial (5,4 puntos), el servicio de estacionamiento regulado S.E.R (5 puntos) y la facilidad para aparcar (3,3 puntos). Estas dos últimas, junto con los aparcamientos públicos municipales son las que reciben también un grado de satisfacción menor por el conjunto de los residentes en la ciudad de Madrid.

La Movilidad

● DESPLAZAMIENTOS AL LUGAR DE TRABAJO. Dos de cada tres personas de Latina trabajan en la ciudad de Madrid y una de cada cinco se desplaza a otros municipios de la Comunidad de Madrid. En el conjunto de Madrid el porcentaje se mantiene de un modo parecido.

El medio de transporte más utilizado para ir al trabajo es el coche (39%; un 42% los hombres y un 36% las mujeres), seguido del Metro (14%) y el autobús (10%), en ambos casos en mayor proporción las mujeres (19% los hombres y 30% las mujeres). En Madrid también el coche es el medio de transporte más utilizado, en similar proporción al distrito de Latina (38%).

Casi la mitad de las personas ocupadas tardan entre 30 y 60 minutos para ir a trabajar. En el conjunto de la ciudad de Madrid, algo más de la mitad de la población tarda menos de 30 minutos a su lugar de trabajo.

LUGAR DE TRABAJO, MEDIO DE TRANSPORTE Y TIEMPO DE DESPLAZAMIENTO AL TRABAJO DE LAS PERSONAS OCUPADAS DE 16 O MÁS AÑOS SEGÚN SEXO. COMPARATIVA ENTRE EL DISTRITO DE LATINA Y LA CIUDAD DE MADRID.

	Latina			Madrid		
	Ambos sexos	Hombres	Mujeres	Ambos sexos	Hombres	Mujeres
Lugar de trabajo						
Total	100	100	100	100	100	100
En la ciudad de Madrid	66,7	63,5	70,1	68,2	65,3	71,0
En otro municipio de la Comunidad de Madrid	19,7	21,6	17,8	16,1	17,8	14,3
En el domicilio propio	6,5	6,0	7,0	8,5	7,7	9,3
En otros lugares	7,1	8,9	5,2	7,3	9,2	5,4
Medio de transporte						
Total	100	100	100	100	100	100
En coche	39,2	42,3	35,8	38,2	41,3	35,1
En Metro	14,0	12,2	15,9	16,9	14,6	19,3
En autobús	10,2	6,6	13,7	11,0	8,8	13,2
En otros medios	36,6	38,8	34,7	33,9	35,4	32,4
Tiempo de desplazamiento						
Total	100	100	100	100	100	100
Menos de 30 minutos	43,0	46,3	40,0	54,5	57,5	51,7
Entre 30 y 60 minutos	48,2	45,8	50,3	38,8	36,7	41,0
Más de 1 hora	8,8	7,9	9,7	6,6	5,9	7,3
Base (miles)	97,4	49,5	48,0	1.379,4	690,9	688,5

Fuente: Elaboración propia (Albelia Consultora) a partir de datos del Instituto Nacional de Estadística (Censo 2011). Estudio de Necesidades Sociales del Distrito de Latina. Año 2019.

La A-5 divide al distrito en dos y condiciona la movilidad intradistrital a gran parte de las personas residentes en los barrios de Lucero y Campamento.

● AUTOVÍA A-5. El distrito de Latina está dividido por la A-5 desde la ampliación de la autovía de 1968, aislando El Batán y Campamento. Condiciona la movilidad intradistrital a gran parte de las personas residentes en los barrios de Lucero y Campamento, especialmente las personas mayores o con movilidad reducida que, además, tienen que salvar las cuestas, por ejemplo, de Batán a la calle Sepúlveda.

Además, produce ruido, contaminación y riesgo e inseguridad en los lugares de paso para los vecinos y peatones.

Por el tramo de Latina de la A-5 circulan 27 líneas de autobuses interurbanos y, aproximadamente, unos 130.000 vehículos con la limitación de velocidad a 70 km/h. En el año 2018 hubo 333 accidentes registrados en este tramo de la A5.

En febrero de 2019 comenzó a operar el radar de tramo de la A-5 (entre los kilómetros 4,0 y 5,7 del Paseo de Extremadura) para reducir el impacto del tráfico, ruido y contaminación en la zona. Está prevista la reducción del límite de velocidad de 70 a 50 kilómetros por hora en todo el tramo, tanto de entrada como de salida del Centro urbano la ciudad.

Algunas propuestas ciudadanas se refieren a la potenciación del carril bus-vao y el carril bici, entendidos ambos como soluciones de movilidad.

● ACCIDENTES DE TRÁFICO. En el periodo 2012-2018 los accidentes de tráfico aumentaron un 5% en el distrito de Latina y un 18% en la ciudad de Madrid. Así, el porcentaje de accidentes de tráfico en Latina con respecto a la ciudad de Madrid ha descendido del 5% del total al 4% del total en 2018 (575 accidentes en Latina de los 13.849 de Madrid).

Sin embargo, descienden los accidentes con personas heridas. En el año 2018, de las 12.212 personas heridas en accidentes de tráfico en Madrid, 561 fueron en el distrito de Latina (el 5% del total).

En el año 2018, el número de accidentes por cada 10.000 habitantes era menor en Latina (24) que en Madrid (43 accidentes por cada 10.000 habitantes).

EVOLUCIÓN DEL NÚMERO DE ACCIDENTES DE TRÁFICO. COMPARATIVA ENTRE EL DISTRITO DE LATINA Y LA CIUDAD DE MADRID. PERIODO 2014-2017.

	2012	2014	2016	2018	Evolución	Media anual
Latina						
Número de accidentes	549	581	620	575	4,7	775
Personas heridas	585	630	630	561	-4,1	802
Personas fallecidas	1	1	3	4	300,0	3
Número de accidentes por cada 10.000 habitantes	22,3	24,4	26,5	24,3	2,1	32
Porcentaje sobre el total de la ciudad de Madrid	4,7	4,9	5,0	4,2	-0,5	6
Ciudad de Madrid						
Número de accidentes	11.694	11.903	12.337	13.849	18,4	16.594
Personas heridas	11.763	12.396	12.693	12.212	3,8	16.355
Personas fallecidas	33	24	35	32	-3,0	41
Número de accidentes por cada 10.000 habitantes	36,1	37,6	39,0	42,9	6,7	52

Fuente: Elaboración propia (Albelia Consultora) a partir de datos del Ayuntamiento de Madrid (Unidad de Atestados de Tráfico). Estudio de Necesidades Sociales del Distrito de Latina. Año 2019. Estudio de Necesidades Sociales del Distrito de Latina. Año 2019.

No tienen accesibilidad las estaciones de Metros de Puerta del Ángel, Alto de Extremadura y Campamento y las estaciones de Cercanías de Aluche, Fanjul, Laguna y Las Águilas.

- ACCESIBILIDAD DE LAS ESTACIONES DE METRO Y CERCANÍAS. Las estaciones de ferrocarril pueden estar dotadas de accesibilidad universal (medidas complementarias de accesibilidad y ascensores o rampas) o accesibilidad parcial al carecer de alguna de las medidas de accesibilidad.

Actualmente el porcentaje de estaciones del Metro de Madrid con accesibilidad para personas con movilidad reducida es de un 63%[77]. El Plan de Accesibilidad de Metro persigue la instalación de más de 80 ascensores en 32 estaciones hasta el año 2020.

En Latina, las estaciones de Puerta del Ángel, Alto de Extremadura y Campamento no son accesibles.

Respecto a las estaciones de Cercanías, ninguna dispone de accesibilidad universal (Aluche, Fanjul, Laguna y Las Águilas) excepto en Cuatro Vientos, con accesibilidad parcialmente adaptada a personas con movilidad reducida.

[77] Las personas con movilidad reducida son aquellas que van en silla de ruedas, cargan bultos de un cierto volumen o peso, son ciegos total o parcialmente, son sordos total o parcialmente, son ancianos, son mujeres embarazadas, llevan cochecitos o sillas con niños, llevan niños a cuestas, tienen cualesquiera dificultades físicas para desplazarse con normalidad.

- APARCAMIENTOS PARA RESIDENTES. El Ayuntamiento de Madrid dispone de una red de aparcamientos para residentes (P.A.R.) con plazas de gestión municipal para adjudicar a los y las vecinas. Tienen aparcamientos los barrios de Aluche, Las Águilas, Lucero y Puerta del Ángel.

En total el distrito dispone de 16 aparcamientos para residentes (lo que representa el 7% del total de la ciudad de Madrid) y 4.789 plazas para vehículos, el 6% del total de Madrid.

Latina tiene 20 plazas de aparcamientos para residentes por cada 1.000 habitantes, frente a las 25 de la ciudad de Madrid.

NÚMERO DE APARCAMIENTO PARA RESIDENTES. P.A.R. COMPARATIVA ENTRE EL DISTRITO DE LATINA Y LA CIUDAD DE MADRID. AÑO 2018.

Aparcamiento para residentes	Barrio	Plazas
Distrito de Latina		
Total	16	4.789
Aluche	Aluche	208
Camarena	Aluche	192
Illescas	Aluche	261
Tembleque	Aluche	562
García Escámez	Las Águilas	260
Garrovillas	Las Águilas	324
General Fanjul	Las Águilas	570
José Cadalso	Las Águilas	259
Mirabel	Las Águilas	617
Navalmoral de la Mata	Las Águilas	204
Osa de la Vega	Las Águilas	294
Rafael Finat	Las Águilas	311
El Greco	Lucero	225
Villamanín I	Lucero	195
Villamanín II	Lucero	307
Pablo Casals	Puerta del Ángel	152
Ciudad de Madrid		
Aparcamiento para residentes	232	80.066
Aparcamiento mixto (gestión indirecta)	36	-
Porcentaje de Latina	6,9	6,0

Fuente: Elaboración propia (Albelia Consultora) a partir de datos del Ayuntamiento de Madrid (Datos abiertos). Estudio de Necesidades Sociales del Distrito de Latina. Año 2019.

Capítulo 7

Necesidades relacionadas con la seguridad y las emergencias en el Distrito

Seguridad y emergencias

La seguridad es otra necesidad social. Tanto la propia como la social. En este capítulo referido a la seguridad ciudadana se analizan datos comparados de las intervenciones de la Policía Municipal, el SAMUR y el Cuerpo de Bomberos en Latina de Latina. A través de ellas se tiene una panorámica general del estado de la seguridad en el distrito.

De manera complementaria se añade una visión subjetiva por parte de las personas residentes de la satisfacción con los servicios de Seguridad y Emergencias y la percepción de la seguridad ciudadana en el distrito de Latina.

Percepción de la seguridad ciudadana

En general, la evolución de la percepción de la seguridad ciudadana y la ruptura de la convivencia en los espacios públicos indica que el distrito de Latina mantiene pocos cambios desde el año 2012 y similitudes respecto a la media municipal.

Así, en el año 2017, los problemas convivenciales que más señalan las personas residentes en Latina son los siguientes:

- Excrementos de animales domésticos; valorado en 7.5 sobre 10, ha sido el principal problema desde el año 2012.
- Personas orinando en la calle (6,5), aumenta su valoración como problema.
- Grafitis, aunque desciende, es valorado con un 6,2.
- Conductas que ponen en riesgo la seguridad vial; es la que más aumenta, pasando de 3,6 (2012) a 5,9 en 2017.
- Botellón, aumenta su valoración hasta 5,8 puntos sobre 10.
- Consumo o menudeo de drogas, por primera vez supera el 5 (5,7 de valoración media).
- Exceso de velocidad, del mismo modo, supera el 5 (5,6).

- Estacionamientos indebidos y el uso indebido de parques y espacios públicos son valorados con un 5,4 y aumentan desde el año 2012.

Por el contrario, desciende la percepción de los robos, atracos y hurtos, reyertas o peleas, conductas radicales y discriminatorias, venta ambulante no autorizada, agresiones físicas o sexuales, prostitución en la vía pública, abusos o coacciones por parte de agentes de la autoridad y homicidios.

Además, comparado con el promedia de la ciudad de Madrid, la percepción de los problemas de convivencia es mayor entre las personas residentes en Latina. Destacan especialmente la existencia de grafitis, las personas orinando en la calle, las conductas que ponen en riesgo la seguridad vial y el exceso de velocidad.

EVOLUCIÓN DE LA PERCEPCIÓN DE LA SEGURIDAD SEGÚN LA FRECUENCIA CON LA QUE SE PRODUCEN EN SU BARRIO HECHOS RELACIONADOS CON LA CONVIVENCIA EN LOS ESPACIOS PÚBLICOS Y LA SEGURIDAD CIUDADANA. COMPARATIVA ENTRE EL DISTRITO DE LATINA Y LA CIUDAD DE MADRID. PERIODO 2012-2017.

	Latina					Ciudad de Madrid	Diferencia Latina-Madrid
	2012	2014	2016	2017	Evolución	2017	2017
Frecuencia con la que se producen hechos que alteran la convivencia (medido como valoraciones medias) (1)							
Excrementos de animales domésticos	6,6	7,3	6,0	7,5	0,9	6,7	0,8
Personas orinando en la calle	s.d.	s.d.	3,7	6,5	2,8	4,5	2,0
Grafitis	6,6	5,1	4,2	6,2	-0,4	4,0	2,2
Conductas que ponen en riesgo la seguridad vial	2,9	3,6	2,9	5,9	3,0	4,1	1,8
Botellón	5,1	3,3	3,5	5,8	0,7	4,1	1,7
Consumo o menudeo de drogas	4,6	4,8	3,7	5,8	1,2	4,0	1,8
Exceso de velocidad	4,4	4,2	3,4	5,6	1,2	3,8	1,8
Estacionamientos indebidos	4,6	4,6	3,2	5,4	0,8	3,8	1,6
Uso indebido de parques y espacios públicos	s.d.	s.d.	4,1	5,4	1,3	4,2	1,2
Vandalismo	s.d.	s.d.	4,3	4,8	0,5	3,5	1,3
Molestias por ruido	4,3	3,5	3,3	4,7	0,4	3,8	0,9
Robos, atracos y hurtos	4,6	5,0	4,5	4,1	-0,5	4,0	0,1
Reyertas o peleas	3,7	3,0	2,7	3,5	-0,2	2,6	0,9
Conductas radicales y/o discriminatorias	2,8	2,7	1,4	2,3	-0,5	1,5	0,8
Venta ambulante no autorizada	3,0	2,5	1,7	2,1	-0,9	1,9	0,2
Agresiones físicas o sexuales	2,3	2,7	1,9	1,5	-0,8	1,6	-0,1

	Latina					Ciudad de Madrid	Diferencia Latina-Madrid
	2012	2014	2016	2017	Evolu-ción	2017	2017
Prostitución en la vía pública	1,7	1,6	1,1	1,2	-0,5	1,0	0,2
Abusos o coacciones por parte de agentes de la autoridad	1,8	2,6	1,0	0,8	-1,0	0,6	0,2
Homicidios	1,5	1,1	0,3	0,2	-1,3	0,6	-0,4
Percepción de la seguridad (medida en porcentaje de población)							
Se siente bastante o muy seguro/a en su barrio por el día	65,2	73,5	72,5	72,4	7,2	75,4	-3,0
Se siente bastante o muy seguro/a en su barrio por la noche	47,5	57,9	61,3	56,6	9,1	61,6	-5,0
Ha sido víctima de algún robo, atraco o agresión en el último año en la ciudad de Madrid	13,3	14,2	10,8	12,6	-0,7	11,3	2,2

Nota (1): Media en una escala de 0 (ninguna) a 10 (mucha) según la Encuesta de Satisfacción de los Servicios Públicos de la Ciudad de Madrid (2016). Fuente: Elaboración propia (Albelia Consultora) a partir de datos del Área de Estadística del Ayuntamiento de Madrid (Encuesta de Satisfacción de los Servicios Públicos de la Ciudad de Madrid. Años 2012, 2014, 2016 y 2017).

Personas víctimas de robos, atracos o agresiones

El 13% de la población de Latina declara haber sido víctima de un robo, atraco o agresión en el año 2017 (un 11% para la media de la ciudad de Madrid).

En el distrito de Latina el 13% de las personas han sido víctimas de algún robo, atraco o agresión en el último año documentado (2017), porcentaje algo superior a la media de la ciudad de Madrid (11%). El porcentaje ha descendido ligeramente desde el año 2012.

En el periodo 2012-2017, el porcentaje de población que se siente bastante o muy segura en su barrio por el día ha aumentado 7 puntos en Latina hasta el 72%; del mismo modo, el porcentaje de población que se siente bastante o muy segura por la noche ha aumentado 9 puntos llegando al 57%. Estos porcentajes son algo inferiores a los del conjunto de la ciudad de Madrid (75% y 62% respectivamente).

Intervenciones de la Policía Municipal de Latina

Personas detenidas e investigadas

La evolución de las intervenciones de la Policía Municipal con personas detenidas e investigadas muestra una estabilización a partir del año 2014.

La evolución de las intervenciones de la Policía Municipal con personas detenidas e investigadas tanto en el distrito de Latina como en el conjunto de la ciudad de Madrid muestra aumentos hasta el año 2011, y luego un ligero descenso hasta 2014 y una estabilización posterior.

El tipo de delitos son contra la seguridad vial, hurtos, Violencia doméstica y de género y abusos y agresiones sexuales, lesiones, atentado, resistencia y desobediencia a agente de la autoridad, robo con violencia o intimidación en las personas, contra la salud pública, contra la propiedad intelectual o industrial, contra el patrimonio, amenazas, robo con fuerza en inmuebles, falsedad documental, malos tratos a menores y mendicidad con menores, hurto de uso de vehículos o robo con fuerza en vehículos y daños.

La tasa de criminalidad en Madrid, medida como el número de delitos y faltas por cada 1.000 habitantes, parece estabilizarse desde el año 2010. En el año 2017 era de 74‰.

Latina no es un distrito especialmente inseguro comparado con el promedio de la ciudad de Madrid. La tasa de intervenciones de la Policía Municipal con personas detenidas e investigadas es de 25 por cada 10.000 en Latina y 44 en la ciudad de Madrid[78].

En el año 2017, el número de intervenciones de la Policía Municipal con personas detenidas e investigadas por cada 10.000 habitantes es menor en Latina (25) que en el conjunto de la ciudad de Madrid (44).

El distrito de Latina representa el 4% del total de intervenciones de la Policía Municipal con personas detenidas e imputadas en la ciudad de Madrid.

En el distrito de Latina aumentó un 2% el número de intervenciones de la Policía Municipal con personas detenidas e imputadas en el periodo 2008-2017, pasando de 567 a 576, con un máximo de 1.135 en el año 2011. Sin embargo, en la ciudad de Madrid las intervenciones de la Policía Municipal con detenidos e investigados descendieron un 8%, llegando hasta las 14.167 en 2017, con un máximo de 20.687 en 2011.

[78] Así, por ejemplo, los datos para el primer cuatrimestre del año 2017 muestran que en Latina se producen 3 detenidos e investigados por delitos de violencia doméstica por cada 10.000 habitantes (4 en Madrid), 18 intervenciones de la UAPMMM por cada 10.000 habitantes (17 en Madrid) o 48 denuncias por consumo de alcohol en la vía pública por cada 10.000 habitantes (101 en Madrid).

EVOLUCIÓN DE LAS INTERVENCIONES DE LA POLICÍA MUNICIPAL CON PERSONAS DETENIDAS E INVESTIGADAS Y ATESTADOS INSTRUIDOS POR DELITOS CONTRA LA SEGURIDAD DEL TRÁFICO. COMPARATIVA ENTRE EL DISTRITO DE LATINA Y LA CIUDAD DE MADRID. PERIODO 2008-2017.

	2008	2011	2014	2015	2016	2017	Evolu -ción
●LATINA							
INTERVENCIONES DE LA POLICÍA MUNICIPAL CON PERSONAS DETENIDAS E IMPUTADAS							
Número	567	1.135	616	682	441	576	1,6
Porcentaje sobre el total de la ciudad de Madrid	3,7	5,5	4,0	5,2	3,6	4,1	0,4
Tasa por cada 10.000 habitantes	21,9	45,1	25,9	29,1	18,8	24,5	2,6
ATESTADOS INSTRUIDOS POR DELITOS CONTRA LA SEGURIDAD DEL TRÁFICO							
Número	292	313	205	185	192	s.d.	-34,2
Porcentaje sobre el total de la ciudad de Madrid	1,9	1,5	1,3	1,4	1,6	s.d.	-0,3
Tasa por cada 10.000 habitantes	11,3	12,4	8,6	7,9	8,2	s.d.	-3,1
CIUDAD DE MADRID							
INTERVENCIONES DE LA POLICÍA MUNICIPAL CON PERSONAS DETENIDAS E IMPUTADAS							
Número	15.361	20.687	15.315	13.220	12.291	14.167	-7,8
Tasa por cada 10.000 habitantes	47,4	63,3	48,4	42,1	38,8	44,2	-3,3
ATESTADOS INSTRUIDOS POR DELITOS CONTRA LA SEGURIDAD DEL TRÁFICO							
Número	5.344	5.276	4.213	4.157	3.908	s.d.	-26,9
Tasa por cada 10.000 habitantes	16,5	16,1	13,3	13,2	12,3	s.d.	-4,2
Tasa de criminalidad (delitos y faltas por 1.000 habitantes)	85	73	68	70	72	74	-11,0
Efectivos del Cuerpo Nacional de Policía disponibles	8.089	9.800	9.753	9.444	9.163	9.039	11,7

Fuente: Elaboración propia (Albelia Consultora) a partir de datos del Área de Estadística del Ayuntamiento de Madrid (2019) y de la Policía Municipal de Madrid. Estudio de Necesidades Sociales del Distrito de Latina. Año 2019.

Intervenciones relacionadas con delitos contra el patrimonio

En el año 2017, las intervenciones de la Policía Municipal relacionadas con el patrimonio muestran una mayor cantidad de intervenciones por daños (38%) y hurtos (15%) en el distrito de Latina. En la ciudad de Madrid se producen más intervenciones por hurtos (58%), especialmente en el distrito Centro, e intervenciones en delitos contra la propiedad intelectual o industrial (9%).

Con los datos adelantados de 2018 crece la proporción de delitos en inmuebles y dentro de los vehículos.

INTERVENCIONES DE LA POLICÍA MUNICIPAL RELACIONADAS CON EL PATRIMONIO. COMPARATIVA ENTRE EL DISTRITO DE LATINA Y LA CIUDAD DE MADRID. AÑO 2017.

	Número (Latina)	Distribución (Latina)	Distribución (Ciudad de Madrid)
Daños	137	37,6	8,0
Hurtos	54	14,8	58,4
Robo con fuerza en inmueble	22	6,0	3,1
Robo con violencia o intimidación en personas	20	5,5	5,2
Robo con fuerza en vehículo	17	4,7	2,5
Robo o hurto de uso de vehículo	17	4,7	3,0
Intervenciones en delitos contra la propiedad intelectual o industrial	2	0,5	9,3
Otras intervenciones en delitos contra el patrimonio y vehículos recuperados	95	26,1	10,5
Total	364	100	100

Fuente: Elaboración propia (Albelia Consultora) a partir de la Policía Municipal de Madrid. Estudio de Necesidades Sociales del Distrito de Latina. Año 2019.

Delitos contra la seguridad del tráfico

Por otra parte, los atestados instruidos por delitos contra la seguridad del tráfico por parte de la Policía Municipal han descendido en el periodo 2008-2017: un 34% en Latina y un 27% en Madrid.

Así, en el año 2017 se realizaron 192 atestados, un centenar menos que en el año 2008. En el distrito de Latina se realizan el 2% del total de atestados instruidos por delitos contra la seguridad del tráfico de la ciudad de Madrid.

La tasa de atestados instruidos por delitos contra la seguridad del tráfico por cada 10.000 habitantes es menor en Latina (8) que en el conjunto de Madrid (12 atestados por cada 10.000 habitantes).

Educación Vial

La Educación Vial que se imparte al alumnado de los Centros Educativos. Además, los Parques de Educación Vial para niños y niñas de entre los 11 y 12 años completan la formación con actividades teórico-prácticas relacionadas con las normas sociales y la seguridad del tráfico. El Parque de Educación Vial de Aluche se encuentra en la Avenida de Las Águilas en instalaciones pertenecen a la Junta Municipal del Distrito de Latina.

En el curso 2017-2018, la Policía Municipal dio formación en Educación Vial en los Centros y el Parque de Educación Vial a escolares de 51 Centros educativos. Participaron 316 grupos en 1.498 sesiones y un total de 7.973 niños, niñas y adolescentes.

Intervenciones del SAMUR

En el año 2018 se produjeron 7.930 intervenciones del SAMUR en el distrito de Latina, esto supone el 6% del total de 141.747 intervenciones de la ciudad de Madrid. Las intervenciones fueron prácticamente las mismas en el año 2017 (7.928).

La tasa de intervenciones del SAMUR por cada 1.000 habitantes es de 34 en el distrito de Latina, por debajo de las 44 intervenciones por 1.000 habitantes del conjunto de la ciudad de Madrid.

Las intervenciones más habituales son las casuales (caídas, etc.) que suponen el 18% del total, la patología cardiovascular (16% del total), intoxicación etílica (8%), agresión sin especificar (5%), heridas (4%) y accidente con menos de tres víctimas (que representa el 4% del total). Éstas también son las más frecuentes en el conjunto de la ciudad de Madrid, junto con los accidentes de motocicletas.

En el último año, han aumentado especialmente las intervenciones del SAMUR por Soporte Vital Básico, pasando de 84 a 161 (un 92% de aumento), Preventivos y servicios de seguimiento de riesgos, de 49 a 143 (un aumento del 192%), Violencia de género, pasando de 78 a 99 intervenciones (con un 27% de aumento), las personas diabéticas pasaron de 58 a 70 casos (lo que representa una subida del 21%) y las intervenciones por arma blanca, que pasan de 39 a 41 (con un aumento del 31%).

Con respecto a la ciudad de Madrid, las intervenciones con mayor peso relativo son aquellas cuya intervención es más grave: las preventivas y servicios de seguimiento de riesgos (Latina representa el 16% del total de la ciudad de Madrid), arma de fuego (15%), arma blanca (11%), maltrato a menores (9%), intoxicación por fármacos y sustancias tóxicas (9%), patología respiratoria (9%), soporte Vital Básico (8%), apertura

de puerta (8%), patología neurológica (8%), parada cardiorrespiratoria (7%) y Violencia de genero (el 7% del total de intervenciones por este motivo en la ciudad de Madrid).

INTERVENCIONES DEL SAMUR POR TIPO DE INTERVENCIÓN. COMPARATIVA ENTRE EL DISTRITO DE LATINA Y LA CIUDAD DE MADRID. AÑOS 2017 Y 2018.

	2017 Latina	2018 Latina				Ciudad de Madrid	
	Número	Número	Evolución (2017-2018)	Distribución	% respecto a la ciudad de Madrid	Número	Distribución
Casual: caída, etc.	1.552	1.448	-6,7	18,3	6,0	24.332	17,2
Patología cardiovascular	1.322	1.234	-6,7	15,6	5,2	23.943	16,9
Intoxicación etílica	610	628	3,0	7,9	5,5	11.407	8,0
Agresión sin especificar	371	380	2,4	4,8	5,6	6.727	4,7
Heridas	380	342	-10,0	4,3	5,6	6.103	4,3
Accidente menos de 3 victimas	372	318	-14,5	4,0	4,1	7.680	5,4
Certificación psiquiátrica	230	226	-1,7	2,8	5,7	3.977	2,8
Patología psicosomática	205	216	5,4	2,7	4,7	4.583	3,2
Apertura de puerta	204	203	-0,5	2,6	7,7	2.630	1,9
Incendio	192	198	3,1	2,5	4,9	4.009	2,8
Accidente de motocicleta	219	189	-13,7	2,4	3,3	5.652	4,0
Patología respiratoria	161	174	8,1	2,2	8,5	2.054	1,4
1 Soporte Vital Básico	84	161	91,7	2,0	7,9	2.040	1,4
Convulsión y/o epilepsia	168	148	-11,9	1,9	5,3	2.791	2,0
Preventivos y servicios de seguimiento de riesgos	49	143	191,8	1,8	16,2	1.770	1,2
Patología digestiva	132	138	4,5	1,7	6,2	2.218	1,6
Atropello	120	134	11,7	1,7	6,0	2.245	1,6
Inconsciente sin filiar causa	130	119	-8,5	1,5	6,1	1.940	1,4
Parada cardiorespiratoria	99	100	1,0	1,3	7,1	1.418	1,0
Violencia de genero	78	99	26,9	1,2	6,9	1.444	1,0
Patología neurológica	77	85	10,4	1,1	7,7	1.111	0,8
Diabético	58	70	20,7	0,9	6,3	1.115	0,8
Accidente de bicicleta	56	61	8,9	0,8	5,5	1.109	0,8
Arma blanca	39	51	30,8	0,6	10,9	468	0,3
Intoxicación por fármacos y/o productos tóxicos	41	41	0,0	0,5	8,7	473	0,3
Sobredosis	35	38	8,6	0,5	5,1	738	0,5
Maltrato a menores	42	36	-14,3	0,5	8,8	410	0,3
Agresión sexual	15	12	-20,0	0,2	4,8	249	0,2
Arma de fuego	5	8	60,0	0,1	15,1	53	0,0
Otras	882	930	5,4	11,7	5,5	17.058	12,0
Total, intervenciones del SAMUR	7.928	7.930	0,0	100	5,6	141.747	100
Tasa de intervenciones del SAMUR por cada 1.000 habitantes	33,9	33,5	-0,4	-	-	43,9	-
Población	233.808	236.444	1,1	-	7,3	3.231.062	-

Fuente: Elaboración propia (Albelia Consultora) a partir de datos del Ayuntamiento de Madrid (SAMUR. Protección Civil). Estudio de Necesidades Sociales del Distrito de Latina. Año 2019.

Intervenciones del del Cuerpo de Bomberos

En el periodo 2010-2016 se produjeron en Latina una media anual de 500 intervenciones del cuerpo de bomberos en Latina.

En Latina el Parque de Bomberos es el número 12 y está en la Avenida de los Poblados. En el periodo 2008-2018 se registró una media mensual de 127 intervenciones del Cuerpo de Bomberos en Latina, del promedio total de 1.902 intervenciones en la ciudad de Madrid. Por tanto, Latina representa el 7% del total de intervenciones del Cuerpo de Bomberos de Madrid.

En Latina el número de intervenciones aumentó un 5% en el periodo 2008-2018; en la ciudad de Madrid el aumento fue del 4%. En el año 2018 se alcanzaron las 1.643 intervenciones en Latina, el 7% de las 24.736 alcanzadas en la ciudad de Madrid.

Al igual que en Madrid, descienden las intervenciones por fuegos y las salidas sin intervención. Por el contrario, aumentan dos dígitos las salidas por servicios varios, daños por agua y daños en construcción.

Las intervenciones han sido fundamentalmente por incidentes y servicios diversos (40%; 32% en Madrid), fuegos (20%; 22% en Madrid) y actuaciones de salvamento y rescates (18% en Latina y 20% en la ciudad de Madrid).

Así, en el distrito de Latina, las intervenciones anuales del Cuerpo de Bomberos por cada 10.000 habitantes aumentaron 9 puntos en el periodo 2008-2018, alcanzando las 70 intervenciones por 10.000 habitantes en el año 2018, algo por debajo de la media de los distritos madrileños (76 intervenciones por 10.000 habitantes).

EVOLUCIÓN DE LAS INTERVENCIONES DEL CUERPO DE BOMBEROS SEGÚN TIPO DE SINIESTRO. COMPARATIVA ENTRE EL DISTRITO DE LATINA Y LA CIUDAD DE MADRID. MEDIA MENSUAL DEL PERIODO 2008-2019.

	2008	2010	2012	2014	2016	2018	Evolu-ción	2019 (solo enero)
Latina								
Total	130	131	115	118	136	137	5,5	149
Fuegos	50	42	45	33	37	27	-46,8	23
Daños en construcción	5	5	4	5	6	8	43,8	8
Salvamento y rescates	19	20	19	25	26	25	32,6	18
Daños por agua	6	7	9	9	10	11	77,9	13
Incidentes diversos	17	21	17	30	31	44	154,1	51
Salidas sin intervención	27	31	14	12	16	12	-56,3	12
Servicios varios	5	5	6	4	9	11	103,1	24

	2008	2010	2012	2014	2016	2018	Evolu-ción	2019 (solo enero)
Tasa de intervenciones del cuerpo de bomberos por Distrito por cada 10.000 habitantes	61	61	56	60	69	70	9	6,2
Ciudad de Madrid								
Total	1.987	1.873	1.691	1.871	2.003	2.061	3,8	1.874
Fuegos	627	505	583	516	531	449	-28,4	454
Daños en construcción	123	139	99	117	135	162	32,0	149
Salvamento y rescates	337	316	316	359	393	410	21,6	317
Daños por agua	125	118	123	129	156	175	40,4	142
Incidentes diversos	270	287	280	452	464	585	116,6	529
Salidas sin intervención	427	447	226	214	239	197	-53,9	185
Servicios varios	77	62	64	85	84	83	7,3	98
Tasa de intervenciones del cuerpo de bomberos por Distrito por cada 10.000 habitantes	74	68	63	71	76	76	2	5,7

Fuente: Elaboración propia (Albelia Consultora) a partir de datos del Área de Estadística del Ayuntamiento de Madrid (Áreas de información estadística). Estudio de Necesidades Sociales del Distrito de Latina. Año 2019.

Satisfacción con los servicios de Seguridad y Emergencias

En general, el grado de satisfacción con los servicios de Seguridad y Emergencias en el distrito de Latina y la ciudad de Madrid se ha mantenido alto en el periodo 2012-2017.

En el año 2017, el SAMUR Protección Civil recibió una valoración media de 8,3 puntos sobre 10 (igual que en el conjunto de la ciudad de Madrid), el Cuerpo de Bomberos fue puntuado con 8,1 (similar al 8,3 en la ciudad de Madrid) y la Policía Municipal mantuvo su valoración en 6,5 puntos sobre 10.

El porcentaje de población que declara que ha requerido el servicio de SAMUR Protección Civil, bomberos o Policía municipal en el último año es más alto en el distrito de Latina que en el conjunto de la ciudad de Madrid.

Todos los servicios de Seguridad y Emergencias fueron más utilizados por los y las vecinas de Latina en el año 2017 que en el año 2012.

EVOLUCIÓN DEL GRADO DE SATISFACCIÓN CON LOS SERVICIOS DE SEGURIDAD Y EMERGENCIAS. COMPARATIVA ENTRE EL DISTRITO DE LATINA Y LA CIUDAD DE MADRID. PERIODO 2012-2017.

	Distrito de Latina					Ciudad de Madrid	Diferencia Latina-Madrid
	2012	2014	2016	2017	Evolución	2017	2017
Satisfacción con los servicios de Seguridad y Emergencias (1)							
SAMUR Protección Civil	7,8	8,0	7,8	8,3	0,5	8,3	0,0
El Cuerpo de bomberos	7,6	8,1	8,1	8,1	0,5	8,3	-0,2
La Policía municipal	6,7	6,3	6,4	6,5	-0,2	6,9	-0,4
Porcentaje de población que declara que ha requerido el servicio en el último año							
SAMUR Protección Civil	11,7	17,5	28,5	39,0	27,3	26,3	12,7
El cuerpo de bomberos	1,7	9,2	7,7	10,5	8,8	9,2	1,3
La Policía municipal	25,8	20,8	26,8	34,3	8,5	24,5	9,8

Nota (1): Valoraciones de 0 a 10. Fuente: Elaboración propia (Albelia Consultora) a partir de datos del Área de Estadística del Ayuntamiento de Madrid (Encuesta de Satisfacción de los Servicios Públicos de la Ciudad de Madrid. Año 2012, 2014, 2016 y 2017). Estudio de Necesidades Sociales del Distrito de Latina. Año 2019.

Capítulo 8

Necesidades relacionadas con las actividades culturales, deportivas y de ocio en el Distrito

Actividades culturales, deportivas y de ocio

El estudio de necesidades sociales de este capítulo se efectuará analizando, en primer lugar, la información de las actividades socioculturales, deportivas y de ocio, que incluye actividades de los Centros Culturales del distrito, cursos de actividades socioculturales y recreativas, visitas culturales y actividades generales.

Los servicios e infraestructuras deportivas y culturales que más utilizan los y las residentes en el distrito de Latina son las instalaciones deportivas municipales (el 43% de la población), las bibliotecas municipales (el 38%), los Centros culturales municipales (el 36%), los teatros y auditorios municipales (35%) y las Escuelas infantiles públicas (el 15%). En Madrid la utilización es algo mayor, aunque en el mismo orden.

A.- Características de los equipamientos culturales y deportivos

Para satisfacer las necesidades culturales y deportivas es preciso disponer en los territorios de equipamientos. Latina representa el 7,3% del total de población de la ciudad de Madrid, y dispone del 7,6% del total de equipamientos e infraestructuras culturales y deportivas de la ciudad.

Así, en el año 2019, Latina tiene 5,1 equipamientos culturales por cada 100.000 habitantes (4,9 en el conjunto de la ciudad de Madrid) y 20,7 equipamientos deportivos por cada 100.000 habitantes (20,1 en el conjunto de la ciudad de Madrid).

Entre los equipamientos culturales del distrito destacan los 9 Centros Culturales (el 8,3% de Madrid) y las 2 Bibliotecas Municipales (el 5,9% del total municipal).

Los equipamientos deportivos más destacados del distrito son los 4 Centros deportivos Municipales (el 5,6% de Madrid), los campos de fútbol y las pistas de atletismo. El distrito cuenta con 36 instalaciones deportivas básicas, el 7,5% del total de 477 instalaciones básicas de Madrid.

EQUIPAMIENTOS CULTURALES Y DEPORTIVOS MUNICIPALES. COMPARATIVA ENTRE EL DISTRITO DE LATINA Y LA CIUDAD DE MADRID. ENERO DE 2019.

	Ciudad de Madrid	Distrito de Latina	Porcentaje en Latina
Equipamientos culturales			
Bibliotecas Municipales	34	2	5,9
Bibliotecas Comunidad Madrid	16	1	6,3
Centros Culturales	108	9	8,3
Total	158	12	7,6
Equipamientos culturales por cada 100.000 hab.	4,9	5,1	-
Equipamientos deportivos			
Centros deportivos Municipales	72	4	5,6
● Gestión directa	56	3	5,4
● Gestión indirecta	16	1	6,3
Campos de fútbol	21	3	14,3
Pista de atletismo	7	2	28,6
Piscinas cubiertas	49	3	6,1
Piscinas de verano	23	1	4,3
Instalaciones deportivas básicas	477	36	7,5
Total	649	49	7,6
Equipamientos deportivos por cada 100.000 hab.	20,1	20,7	-
Población (1 de abril de 2019)			
Ambos sexos	3.283.111	238.728	7,3
Hombres	1.529.685	110.637	7,2
Mujeres	1.753.426	128.091	7,3

Fuente: Fuente: Elaboración propia (Albelia Consultora) a partir de datos del Ayuntamiento de Madrid (Datos abiertos). Estudio de Necesidades Sociales del Distrito de Latina. Año 2019.

Sugerencias y reclamaciones sobre las instalaciones deportivas y las actividades culturales del distrito

En el periodo 2015-2017 aumentaron las sugerencias y reclamaciones en el distrito de Latina. Las quejas por el uso libre instalaciones deportivas (35%) y las relacionadas con las actividades en Centros Culturales (16%) fueron las más frecuentes.

La recepción de sugerencias y reclamaciones de la ciudadanía se realiza mediante internet, teléfono 010, Oficinas de Atención al Ciudadano y Oficinas de Registro. Los principales expedientes del Sistema de Sugerencias y Reclamaciones de la Dirección General de Transparencia y Atención a la Ciudadanía se refieren al uso libre instalaciones deportivas y las actividades en Centros Culturales.

En el distrito de Latina se recibieron 878 sugerencias y reclamaciones en el año 2017, el 8% del total de la ciudad de Madrid. Las SyR han aumentado un 69% en el periodo 2015-2017 (un 33% en Madrid).

En 2017, el número de sugerencias y reclamaciones por cada 10.000 habitantes era de 37 en Latina, algo más que las 33 del conjunto de la ciudad de Madrid. Latina es el quinto distrito madrileño que mayor tasa SyR tiene, aunque lejos de

Vicálvaro, Moncloa-Aravaca, Barajas y Arganzuela, que superan las 45 sugerencias y reclamaciones por cada 10.000 habitantes.

En el año 2017, en el distrito de Latina el área de deportes fue el que recibió el mayor número de SyR es Deportes. Las sugerencias y reclamaciones por el uso libre instalaciones deportivas llegaron hasta las 308 (el 35% del total de SyR del Latina), lo que supone el 8% del total de este tipo en la ciudad de Madrid.

Con más detalle la información sobre las sugerencias y reclamaciones acerca del estado de las diferentes instalaciones es el siguiente:

El Centro Deportivo Municipal de Aluche presenta un estado deteriorado en general. Las reclamaciones se refieren a la temperatura del agua de la piscina, el excesivo cloro existente en el ambiente, deficiencias en el acceso a la piscina para personas con movilidad reducida, vestuarios sucios, duchas con funcionamiento incorrecto en la salida de agua caliente y fría, taquillas estropeadas, incorrecta climatización de las diferentes salas, poca vigilancia de la instalación y deficiente información a las personas usuarias.

Por su parte, el Centro Deportivo Municipal Gallur se quejan del estado general del pavimento y conservación de las pistas de pádel. También hay quejas de la climatización de las salas, la temperatura del agua de la piscina y de las duchas (en general fría), del estado de los vestuarios (limpieza, cerraduras arrancadas, taquillas estropeadas, etc.) y la falta de conservación de las máquinas del gimnasio (bicicletas, elípticas, etc.)

El segundo apartado que más sugerencias y reclamaciones recibe es el área de cultura, concretamente las actividades en Centros Culturales. En el año 2017, fueron 144 (el 16% del total de SyR del Latina), lo que supone el 13% del total de la ciudad de Madrid.

Los principales motivos de presentación de sugerencias y reclamaciones fueron la ampliación de las actividades, solicitudes de mejora del sistema de climatización de las salas, quejas por eliminación de actividades y sobre la programación cultural ofertada en general.

EVOLUCIÓN DEL NÚMERO DE SUGERENCIAS Y RECLAMACIONES (SYR) POR TIPO PRINCIPAL. COMPARATIVA ENTRE EL DISTRITO DE LATINA Y LA CIUDAD DE MADRID. PERIODO 2015-2017.

	2015	2016	2017	Evolución	Media anual
●Latina					
Número de Sugerencias y Reclamaciones (SyR)	520	639	878	68,8	679
Número de Sugerencias y Reclamaciones por cada 10.000 habitantes	22,1	27,3	37,5	15,4	29
Porcentaje sobre el total de la ciudad de Madrid	6,6	6,6	8,4	1,8	7
SyR por el uso libre instalaciones deportivas	s.d.	s.d.	308	-	308
SyR por las actividades en Centros Culturales	s.d.	s.d.	144	-	144
●Ciudad de Madrid					
Número de Sugerencias y Reclamaciones (SyR)	7.868	9.744	10.482	33,2	9.365
Número de Sugerencias y Reclamaciones por cada 10.000 habitantes	24,9	30,8	32,9	8,0	30
SyR por el uso libre instalaciones deportivas	s.d.	s.d.	3.824	-	3.824
SyR por las actividades en Centros Culturales de los Distritos	s.d.	s.d.	1.088	-	1.088

Fuente: Elaboración propia (Albelia Consultora) a partir de datos de la Memoria anual SYR (Sugerencias y Reclamaciones. Año 2017). Estudio de Necesidades Sociales del Distrito de Latina. Año 2019.

Satisfacción con los servicios y equipamientos deportivos y culturales del distrito

La evolución del grado de satisfacción con los servicios e infraestructuras deportivas y culturales en el periodo 2012-2017 es positiva. Todas tienen una valoración media de, al menos, un 6,5. Los más valorados son los teatros y auditorios municipales (7,9 puntos sobre 10), las bibliotecas municipales (7,3) y las instalaciones deportivas municipales (7,2).

EVOLUCIÓN DEL GRADO DE SATISFACCIÓN CON LOS SERVICIOS E INFRAESTRUCTURAS DEPORTIVAS Y CULTURALES. COMPARATIVA ENTRE EL DISTRITO DE LATINA Y LA CIUDAD DE MADRID. PERIODO 2012-2017.

	Distrito de Latina					Ciudad de Madrid	Diferen-cia Latina-Madrid
	2012	2014	2016	2017	Evolución	2017	2017
Satisfacción con los servicios e infraestructuras deportivas y culturales (1)							
Los teatros y auditorios municipales	6,2	6,3	7,6	7,9	1,7	7,3	0,6
Las bibliotecas municipales	6,3	6,4	7,1	7,3	1,0	7,2	0,1
Las instalaciones deportivas municipales	5,8	6,4	7,0	7,2	1,4	6,7	0,5
Las escuelas infantiles públicas	s.d.	6,0	6,8	6,5	0,5	6,5	0,0
Los centros culturales municipales	6,4	6,0	7,1	6,5	0,1	6,9	-0,4
Porcentaje de población que declara haber utilizado el servicio al menos una vez en el último año							
Las instalaciones deportivas municipales	46,7	38,3	37,8	43,4	-3,3	47,6	-4,2
Las bibliotecas municipales	40,8	30,8	30,1	37,7	-3,1	46,3	-8,6
Los centros culturales municipales	38,3	32,5	35,9	36,4	3,9	44,5	-8,1
Los teatros y auditorios municipales	25,0	18,3	26,8	35,0	10,0	38,9	-3,9

	Distrito de Latina					Ciudad de Madrid	Diferen-cia Latina-Madrid
	2012	2014	2016	2017	Evolu-ción	2017	2017
Las escuelas infantiles públicas	s.d.	21,7	11,0	14,7	-7,0	15,3	-0,6

Nota (1): Valoraciones de 0 a 10. Fuente: Elaboración propia (Albelia Consultora) a partir de datos del Área de Estadística del Ayuntamiento de Madrid (Encuesta de Satisfacción de los Servicios Públicos de la Ciudad de Madrid. Año 2012, 2014, 2016 y 2017). Estudio de Necesidades Sociales del Distrito de Latina. Año 2019.

Actividades culturales y de ocio

En el año 2017 se realizaron 812 actividades culturales en el distrito de Latina[79], lo que representa el 6% del total de actividades culturales de la ciudad de Madrid, un poco por debajo del 7,3% que representa la población de Latina.

El número de actividades culturales municipales ha crecido un 17% en el periodo 2013-2017. Cada vez se hacen más fuera de las instalaciones municipales. La tasa de actividades culturales por cada 10.000 habitantes aumentó desde las 22 en 2013 a las 27 en 2016.

En el periodo 2013-2017, el número de actividades culturales municipales ha crecido tanto en el conjunto de la ciudad de Madrid (30%) como en Latina (17%).

Latina incrementó el número de actividades culturales por cada 10.000 habitantes desde las 22 en el año 2013 a las 27 en 2017 (en la ciudad de Madrid aumentó de 25 actividades culturales por cada 10.000 habitantes a 32 en 2017).

Las actividades culturales pueden realizarse dentro o fuera de los equipamientos culturales del distrito. Sin embargo, las actividades dentro de los equipamientos son mayoritarias: en el distrito de Latina representan el 87% del total de actividades culturales y en el conjunto de Madrid el 65%.

No obstante, en el periodo 2013-2017, se aprecia una tendencia a realizar cada vez más actividades culturales fuera de instalaciones (aumentaron un 150% en Latina en el periodo analizado) que dentro de las mismas (su crecimiento fue menor, del 9%). Así, las actividades fuera de los equipamientos culturales han pasado de representar el 6% en el año 2013 al 13% en el año 2017. La misma tendencia se observa en el conjunto de la ciudad de Madrid.

[79] No se cuentan las cesiones o autorizaciones de utilización de espacios.

EVOLUCIÓN DE LAS ACTIVIDADES CULTURALES REALIZADAS DENTRO Y FUERA DE LOS EQUIPAMIENTOS CULTURALES MUNICIPALES. COMPARATIVA ENTRE EL DISTRITO DE LATINA Y LA CIUDAD DE MADRID. PERIODO 2013-2017.

	2013	2014	2015	2016	2017	Evolución
●Latina						
Total, actividades	534	591	532	617	627	17,4
Dentro de los EC (1)	502	534	436	538	547	9,0
Fuera de los EC (2)	32	57	96	79	80	150,0
Actividades por 10.000 habitantes	21,9	24,8	22,7	26,4	26,8	4,9
Porcentaje de actividades respecto de Madrid	6,8	6,3	5,5	6,1	6,1	-0,7
●Ciudad de Madrid						
Total, actividades	7.882	9.440	9.715	10.128	10.257	30,1
Dentro de los EC (1)	5.874	6.667	6.632	6.785	6.672	13,6
Fuera de los EC (2)	2.008	2.773	3.083	3.343	3.585	78,5
Actividades por 10.000 habitantes	24,6	29,8	30,9	32,0	32,2	7,7

Nota (1): Las actividades dentro de los equipamientos culturales son: Campamentos, Cine, Conciertos y actuaciones musicales, Concursos y Certámenes, Conferencias, Danza, Exposiciones, Festivales, Ciclos y Jornadas, La tarde/noche más joven, Ludotecas, Recitales poéticos y Teatro (no incluye cesión o autorización de utilización de espacios). Nota (2): Las actividades fuera de los equipamientos culturales son: Campamentos, Cines, Conciertos y actuaciones musicales, Concursos y Certámenes, Danza, Exposiciones, Ferias y mercadillos, Festivales, Ciclos y Jornadas, Fiestas Populares, Recitales, La tarde/noche más joven, Teatro, Visitas Guiadas, Visitas culturales, Visitas y excursiones culturales de un día, Cabalgata de Reyes, Visitas y excursiones culturales de menos de un día o Viajes culturales. Fuente: Elaboración propia (Albelia Consultora) a partir de datos del Área de Estadística del Ayuntamiento de Madrid (2019). Estudio de Necesidades Sociales del Distrito de Latina. Año 2019.

B.-Actividades de los Centros Culturales

Hay ocho Centros Culturales en el distrito de Latina: CC Fernando de los Ríos, CC José Luis Sampedro, CC Miguel Hernández, CC Sara Montiel, CSC Almirante Churruca, CSC El Greco, CSC Latina y CSC Rosario de Acuña. La programación cultural se completa con el Auditorio y sala de exposiciones Paco de Lucía.

En Latina se realizan el 10% de los cursos y talleres socioculturales de Madrid y acuden el 11% respecto del total de asistentes en Madrid.

● CURSOS Y TALLERES. Una de las actividades más importantes de los Centros Culturales son los cursos y talleres que imparten. Desde el año 2012 a 2017 en el distrito de Latina los Centros realizaron una media anual de 477 cursos y talleres socioculturales, el 10% de los realizados en la ciudad de Madrid.

En el año 2017, se impartieron 527 cursos y talleres en Latina (lo que representa el 9,5% del total de la ciudad de Madrid) en los que participaron 10.063 personas (el 10,7% del total de participantes en cursos y talleres de la ciudad de Madrid).

En Latina hay 43 participantes en cursos y talleres culturales por cada 1.000 residentes, más que los 30 participantes del promedio de la ciudad de Madrid.

En el distrito de Latina, en el periodo 2012-2017, los cursos y talleres se incrementaron un 2% y el total de participantes aumentó un 3%.

EVOLUCIÓN DE LOS PARTICIPANTES EN LOS CURSOS Y TALLERES IMPARTIDOS POR LOS CENTROS CULTURALES. COMPARATIVA ENTRE EL DISTRITO DE LATINA Y LA CIUDAD DE MADRID. PERIODO 2013-2017.

	2012/2013	2013/2014	2014/2015	2015/2016	2016/2017	Evolución
Latina						
Total, cursos y talleres	513	472	488	389	523	1,9
Total, participantes	s.d.	s.d.	9.732	8.340	10.063	3,4
Cursos y talleres por 1.000 habitantes	2,1	2,0	2,1	1,7	2,2	0,1
Participantes por 1.000 habitantes	s.d.	s.d.	41,6	35,6	43,0	1,5
Porcentaje de cursos y talleres respecto de Madrid	10,9	10,4	11,5	9,7	9,5	-1,4
Porcentaje de participantes respecto de Madrid	s.d.	s.d.	10,8	11,2	10,7	-0,1
Ciudad de Madrid						
Total, cursos y talleres	4.691	4.558	4.253	4.020	5.493	17,1
Total, participantes	s.d.	s.d.	89.743	74.496	93.895	4,6
Cursos y talleres por 1.000 habitantes	1,5	1,4	1,4	1,3	1,7	0,3
Participantes por 1.000 habitantes	s.d.	s.d.	28,6	23,5	29,5	0,9

Fuente: Elaboración propia (Albelia Consultora) a partir de datos del Área de Estadística del Ayuntamiento de Madrid (2019). Estudio de Necesidades Sociales del Distrito de Latina. Año 2019.

Las actividades culturales más frecuentes son conciertos y actuaciones musicales (32%), representaciones de teatro (25%) y exposiciones

- TIPOS DE ACTIVIDADES SOCIOCULTURALES. En los últimos años las actividades culturales realizadas en el distrito de Latina han sido variadas. En el año 2017 destacaron las siguientes:
    - Conciertos y actuaciones musicales (representaban el 32% del total).
    - Representaciones de teatro (el 25%).
    - Exposiciones (14%).
    - Festivales, ciclos y jornadas culturales (9%).
    - Danza (suponían el 7% del total de actividades culturales en el distrito).

Los datos adelantados del año 2018 indican un gran número y variedad en los cursos y talleres y actividades socioculturales programadas por los Centros Culturales del distrito. Entre las actividades destacan los conciertos y obras de teatro y las exposiciones.

La mayoría de las personas asistentes a las actividades socioculturales en el distrito de Latina son mujeres. Así, en el año 2018 las mujeres representaban el 66% del total y los hombres el 34% restante.

PRINCIPALES ACTIVIDADES Y PARTICIPANTES POR SEXO DE LOS CENTROS CULTURALES JOSÉ LUIS SAMPEDRO, SARA MONTIEL, EL GRECO Y ROSARIO DE ACUÑA (1). AÑO 2018.

	CC José Luis Sampedro	CC Sara Montiel	CSC El Greco	CSC Rosario de Acuña	Total
Principales actividades					
Cursos y talleres de actividades socioculturales y recreativas	52	52	52	67	223
Conciertos y obras de teatro	48	28	38	41	155
Exposiciones	13	9	9	12	43
Visitas culturales, eventos y otras actividades culturales	73	174	39	65	351
Participantes					
Número de participantes	18.813	23.637	5.565	4.070	52.085
Mujeres	15.050	12.410	3.339	3.419	34.218
Hombres	3.763	11.227	2.226	651	17.867
Porcentaje de mujeres	80	53	60	84	66

Nota (1): Datos de avance. Los otros cuatro Centros Culturales no tienen la información disponible a fecha de cierre del estudio. Fuente: Centros Culturales José Luis Sampedro, Sara Montiel, El Greco y Rosario de Acuña. Estudio de Necesidades Sociales del Distrito de Latina. Año 2019.

●DISTRIBUCIÓN DE ACTIVIDADES POR CENTROS. Por otra parte, las actividades culturales se realizan en distintos tipos de instalación y se encuentran repartidas por el distrito de Latina.

Así, en el primer trimestre de 2019, destacan el Auditorio y sala de exposiciones Paco de Lucía (aloja el 16% del total de actividades), la Biblioteca Pública Municipal Ángel González (13%), la Biblioteca Pública Municipal Aluche (11%), el Centro Sociocultural Almirante Churruca (11%), el Centro Cultural José Luis Sampedro (10%) y el Centro Sociocultural El Greco (8% del total de actividades culturales).

NÚMERO Y DISTRIBUCIÓN DE LAS ACTIVIDADES CULTURALES MUNICIPALES POR TIPO DE ACTIVIDAD (AÑO 2017) Y POR TIPO DE INSTALACIÓN (I TRIMESTRE DE 2019). DISTRITO DE LATINA.

	Número	Distribución		Número	Distribución
TIPO DE ACTIVIDAD CULTURAL			TIPO DE INSTALACIÓN		
Conciertos/Actuaciones musicales	200	31,9	Auditorio y sala de exposiciones Paco de Lucía	10	16,1
Teatro	159	25,4	Biblioteca Pública Municipal Ángel González	8	12,9
Exposiciones	90	14,4	Biblioteca Pública Municipal Aluche	7	11,3
Festivales/Ciclos y Jornadas	55	8,8	Centro Sociocultural Almirante Churruca	7	11,3
Danza	42	6,7	Centro Cultural José Luis Sampedro	6	9,7
Concursos/Certámenes	33	5,3	Centro Sociocultural El Greco	5	8,1
Cines	18	2,9	Centro Cultural Fernando de los Ríos	4	6,5
Conferencias	12	1,9	Centro Cultural Sara Montiel	4	6,5
La tarde/noche más joven	11	1,8	Centro Sociocultural Rosario de Acuña	3	4,8
Recitales poéticos	3	0,5	Quiosco de Música - Templete Cantaor José Menese	3	4,8
Ferias y mercadillos	2	0,3	Centro Cultural Miguel Hernández	2	3,2
Cabalgata de Reyes	1	0,2	Centro Sociocultural Latina	2	3,2
Fiestas Populares	1	0,2	Otra	1	1,6
Total, general	627	100	Total, general	62	100
Porcentaje respecto de la Ciudad de Madrid	6,1%	-	Porcentaje respecto de la Ciudad de Madrid	6,5%	-

Fuente: Elaboración propia (Albelia Consultora) a partir de datos del Ayuntamiento de Madrid (Datos abiertos) y de los Centros Culturales del Distrito de Latina. Estudio de Necesidades Sociales del Distrito de Latina. Año 2019.

Bibliotecas municipales

En el Distrito de Latina hay dos Bibliotecas municipales: Biblioteca Pública Municipal Aluche y Biblioteca Pública Municipal Ángel González con un total de 154.674 personas usuarias y 31.797 carnés.

En el periodo 2011-2017, las Bibliotecas municipales del distrito registraron un aumento de las personas usuarias (del 11%) y de los puestos de lectura (un 28%). Los fondos documentales y bibliográficos aumentaron el 8%, un punto menos que en el conjunto de las Bibliotecas municipales madrileñas (9% de aumento).

El número de fondos per cápita ha aumentado en el periodo 2011-2017, pero es algo inferior en el distrito de Latina (0,43) que en el conjunto de la ciudad de Madrid (0,47).

EVOLUCIÓN DE LOS PRINCIPALES INDICADORES DE LAS BIBLIOTECAS MUNICIPALES. COMPARATIVA ENTRE EL DISTRITO DE LATINA Y LA CIUDAD DE MADRID. PERIODO 2011-2017.

	2011	2013	2015	2017	Evolución
Latina					
Usuarios/as	139.857	105.701	152.982	154.674	10,6
Carnés	35.760	42.540	48.987	31.797	-11,1
Puestos de lectura	336	331	429	429	27,7
Puestos de internet	-	-	52	50	-3,8
Fondos	92.899	89.782	92.432	100.083	7,7
Fondos per cápita	0,37	0,37	0,39	0,43	0,06
Ciudad de Madrid					
Fondos (miles)	1.385	1.346	1.418	1.505	8,7
Fondos per cápita	0,42	0,42	0,45	0,47	0,05

Fuente: Elaboración propia (Albelia Consultora) a partir de datos del Área de Estadística del Ayuntamiento de Madrid (Banco de datos). Estudio de Necesidades Sociales del Distrito de Latina. Año 2019.

C.-Actividades deportivas

Los Centros Deportivos Municipales

El deporte en tanto que necesidad derivada del ocio y el tiempo libre, pero también de la salud constituye un aspecto relevante a la hora del análisis sobre las misma. En el distrito de Latina la superficie deportiva es de 266.272 metros cuadrados, que equivale al 12,8% del total de superficie deportiva municipal. Además, Latina cuenta con el 11% del total de unidades deportivas de la ciudad de Madrid.

En el año 2019, el distrito de Latina cuenta con tres instalaciones deportivas municipales de gestión directa: el Centro Deportivo Municipal Aluche, el Centro Deportivo Municipal Gallur y el Polideportivo El Olivillo. Además, dispone de 36 instalaciones deportivas básicas, 8 de ellas de acceso controlado. También hay 3 campos de fútbol, 2 pistas de atletismo, 3 piscinas cubiertas y una piscina de verano (en el Polideportivo Aluche).

En el periodo 2009-2017 Latina aumentó sus unidades deportivas, pasando de 207 a 240, lo que representa un incremento del 16% (en Madrid el aumento fue del 22%).

Así, Latina tenía en el año 2017 un total de 10 unidades deportivas por cada 10.000 habitantes, mayor que las 7 del conjunto de la ciudad de Madrid.

EVOLUCIÓN DE LAS INSTALACIONES, UNIDADES Y SUPERFICIE DEPORTIVAS DE LOS DISTRITOS POR TIPO DE INSTALACIÓN. COMPARATIVA ENTRE EL DISTRITO DE LATINA Y LA CIUDAD DE MADRID. PERIODO 2009-2017.

	2009	2011	2013	2015	2017	Evolución
●Latina						
Total, Instalaciones deportivas	39	41	40	40	39	0,0
● En centros deportivos municipales	4	4	4	4	4	0,0
● En instalaciones básicas	35	37	36	36	35	0,0
Unidades deportivas	207	211	236	240	240	15,9
Unidades deportivas por cada 10.000 hab.	8,0	8,4	9,7	10,2	10,3	2,2
Porcentaje de unidades deportivas respecto de Madrid	11,5	11,0	11,5	11,2	11,0	-0,5
●Ciudad de Madrid						
Total, Instalaciones deportivas	505	558	541	542	553	9,5
En centros deportivos municipales	67	68	69	71	72	7,5
En instalaciones básicas	438	490	472	471	481	9,8
Unidades deportivas	1.798	1.912	2.053	2.137	2.189	21,7
Unidades deportivas por cada 10.000 hab.	5,5	5,8	6,4	6,8	6,9	1,4

Fuente: Elaboración propia (Albelia Consultora) a partir de datos del Área de Estadística del Ayuntamiento de Madrid (Banco de Datos). Estudio de Necesidades Sociales del Distrito de Latina. Año 2019.

La participación deportiva en los Centros Deportivos municipales

En la temporada 2018-2019 los Centros Deportivos municipales de Latina ofertaron un total de 48.304 plazas para distintas modalidades deportivas dirigidas. Esto supone el 7,4% del total de plazas de todo Madrid (en valores ajustados al 7,3% de población que representa Latina en la ciudad).

Finalmente se ocuparon un total de 35.094 plazas, lo que supone el 73% del total, algo más que el 68% de ocupación en el total municipal.

Centro Deportivo municipal Aluche es el que más personas usuarias tiene (el 58% del total), seguido del Centro Deportivo municipal Gallur (el 41%).

Respecto a las categorías deportivas por edades se aprecia que las principales son:

- Preinfantiles e infantiles representa el 43% del total de participantes en las actividades deportivas. El 71% de las plazas están ocupadas y hay un equilibrio por sexo en la participación.
- El 30% son personas adultas, con el 67% de las plazas ocupadas. Dos de cada tres personas son mujeres.
- El 24% personas mayores. El 87% de las plazas están cubiertas. El 79% del total de personas participantes son mujeres.

Las actividades físico-deportivas organizadas por los Centros polideportivos con mayor participación en el distrito de Latina son:

La natación es la actividad más demandada y las mujeres son mayoría en como participantes de actividades físico-deportivas.

- Natación, que representa el 32% del total de plazas ocupadas en los Centros. Si se suma la natación sincronizada, natación peques, matronatación, natación-embarazadas y de compensación y salud, el porcentaje se eleva hasta el 37% del total.
- Acondicionamiento físico, que supone el 13% del total.
- Gimnasia acuática acuagym y Gimnasia artística, que representan el 5% cada una.
- Pilates, fútbol y atletismo (cada una representa el 4% del total de actividades deportivas).

Las mujeres son mayoría en 31 actividades deportivas y los hombres son mayoría en 16. Las actividades físico-deportivas con mayor porcentaje de participación de las mujeres son carrera acuática acuarunning (97% de mujeres), voleibol (97%), gimnasia rítmica (96%), patinaje (96%), natación sincronizada (95%) y aerobic (95% de mujeres).

Por el contrario, las actividades en las que son mayoría los hombres se vinculan más a la práctica competitiva son tenis (78% de hombres), baloncesto (79%), hockey patines (79%), polideportiva (85% de hombres); futbol y balonmano no tienen participación femenina en la temporada 2018-2019.

Por último, las actividades que ocupan en mayor proporción las plazas ofertadas son Caminar por Madrid y actividad física (100%), marcha nórdica (99%), matronatación (99%), yoga (98%) y predeporte (98%).

OFERTA Y OCUPACIÓN DE PLAZAS EN ACTIVIDADES DEPORTIVAS DIRIGIDAS DE LOS CENTROS DEPORTIVOS. DISTRITO DE LATINA. TEMPORADA 2018-2019.

	Plazas ofertadas	Plazas ocupadas					
	Total	Total	Hombres	Mujeres	% de muj	% de plazas ocupadas	Distribución
●Latina							
Centro Deportivo municipal							
Aluche	28.503	20.484	7.641	12.843	62,7	71,9	58,4
Gallur	19.247	14.247	5.745	8.502	59,7	74,0	40,6
Los Caprichos	554	363	220	143	39,4	65,5	1,0
Categoría por Edad							
Preinfantiles	1.876	1.791	833	958	53,5	95,5	5,1
Infantiles	19.524	13.384	7.062	6.322	47,2	68,6	38,1
Adultos	15.836	10.640	3.529	7.111	66,8	67,2	30,3
Mayores	9.820	8.506	1.795	6.711	78,9	86,6	24,2
Mixta	729	617	237	380	61,6	84,6	1,8
Jóvenes y ausencia de categoría	519	156	150	6	3,8	30,1	0,4
Actividad deportiva							
Natación	15.818	11.215	4.636	6.579	58,7	70,9	32,0
Acondicionamiento físico	4.930	4.563	986	3.577	78,4	92,6	13,0
Gimnasia acuática acuagym	1.902	1.793	128	1.665	92,9	94,3	5,1
Gimnasia artística	1.693	1.587	337	1.250	78,8	93,7	4,5
Pilates	1.707	1.558	317	1.241	79,7	91,3	4,4
Natación peques	1.606	1.532	717	815	53,2	95,4	4,4
Futbol	2.860	1.472	1.440	32	2,2	51,5	4,2
Atletismo	2.103	1.395	710	685	49,1	66,3	4,0
Tenis	1.435	1.164	907	257	22,1	81,1	3,3
Baloncesto	1.748	951	752	199	20,9	54,4	2,7
Pádel	1.087	894	503	391	43,7	82,2	2,5
Fitness	1.441	811	162	649	80,0	56,3	2,3
Gimnasia rítmica	1.019	746	30	716	96,0	73,2	2,1
Natación compensación/salud	897	572	182	390	68,2	63,8	1,6
Karate-shyto	445	408	285	123	30,1	91,7	1,2
Gimnasia acuática	612	362	26	336	92,8	59,2	1,0
Salvamento acu	450	360	181	179	49,7	80,0	1,0
Judo	372	359	253	106	29,5	96,5	1,0
Ciclo-sala	434	347	132	215	62,0	80,0	1,0
Polideportiva	542	255	216	39	15,3	47,0	0,7
Aerobic	292	240	12	228	95,0	82,2	0,7
Carrera acuática acuarunning	336	235	6	229	97,4	69,9	0,7
Corredores por Madrid	297	207	133	74	35,7	69,7	0,6
Patinaje	366	198	8	190	96,0	54,1	0,6

	Plazas ofertadas	Plazas ocupadas					
	Total	Total	Hombres	Mujeres	% de muj	% de plazas ocupadas	Distribución
Actividad física y juegos	180	171	86	85	49,7	95,0	0,5
Caminar por Madrid	164	164	24	140	85,4	100,0	0,5
Tonificación	364	155	18	137	88,4	42,6	0,4
Marcha nórdica	150	149	23	126	84,6	99,3	0,4
Voleibol	240	142	4	138	97,2	59,2	0,4
Natación sincronizada	270	129	6	123	95,3	47,8	0,4
Hockey patines	660	125	99	26	20,8	18,9	0,4
Balonmano	120	100	100	0	0,0	83,3	0,3
Matronatación	98	97	57	40	41,2	99,0	0,3
Predeporte	90	88	30	58	65,9	97,8	0,3
Yoga	90	88	18	70	79,5	97,8	0,3
Gimnasia compensación/salud	120	75	6	69	92,0	62,5	0,2
Pretenis	102	67	18	49	73,1	65,7	0,2
Combinada/EFP	81	62	0	62	100,0	76,5	0,2
Gap	66	60	0	60	100,0	90,9	0,2
Hábitos saludables	120	59	5	54	91,5	49,2	0,2
Actividad física	42	42	18	24	57,1	100,0	0,1
Bailes	120	19	8	11	57,9	15,8	0,1
Nataciones embarazadas	100	19	0	19	100,0	19,0	0,1
Ausencia de actividad	51	17	17	0	0,0	33,3	0,0
Tenis mesa	288	15	10	5	33,3	5,2	0,0
Estiramientos-relax	30	14	0	14	100,0	46,7	0,0
Actividades acuáticas	25	13	0	13	100,0	52,0	0,0
Otras	341	0	0	0	-	-	0,0
Total	48.304	35.094	13.606	21.488	61,2	72,7	100
●Ciudad de Madrid							
Total	656.491	444.809	171.553	273.256	61,4	67,8	-
Porcentaje de Latina respecto de la Ciudad de Madrid	7,4	7,9	7,9	7,9	-	-	-

Fuente: Elaboración propia (Albelia Consultora) a partir de datos abiertos del Ayuntamiento de Madrid (Deportes). Estudio de Necesidades Sociales del Distrito de Latina. Año 2019.

Escuelas Municipales de Promoción Deportiva

En los últimos años el Programa de Escuelas Municipales de Promoción Deportiva en Centros Escolares ha diversificado las modalidades para los niños y niñas. En el periodo 2016-2017, las Escuelas deportivas pasaron de 528 a 558 en Madrid y de 51 a 52 en el distrito de Latina.

Latina tiene el 9% del total de Escuelas Municipales de Promoción Deportiva en Centros Escolares de la ciudad de Madrid.

EVOLUCIÓN DEL NÚMERO DE ESCUELAS DEPORTIVAS EN EL PROGRAMA DE PROMOCIÓN DEPORTIVA EN CENTROS ESCOLARES. COMPARATIVA ENTRE EL DISTRITO DE LATINA Y LA CIUDAD DE MADRID. PERIODO 2016-2017.

	2016	2017	Evolución	Media anual
Latina				
Número de Escuelas deportivas	51	52	2	52
Escuelas deportivas en Centros Escolares por cada 10.000 habitantes	2,2	2,2	0	2,2
Porcentaje sobre el total de la ciudad de Madrid	9,7	9,3	-0,3	9,5
Ciudad de Madrid				
Número de Escuelas deportivas	528	558	5,7	543
Escuelas deportivas en Centros Escolares por cada 10.000 habitantes	1,7	1,8	0,1	1,7

Fuente: Elaboración propia (Albelia Consultora) a partir de datos de las Memorias de Actividades de la Dirección General de Familia, Infancia, Educación y Juventud (2016) y de la Dirección General de Educación y Juventud (2017). Estudio de Necesidades Sociales del Distrito de Latina. Año 2019.

En la temporada 2018-2019 han participado un total de 18 Centros de Educación de Primaria del distrito con un total de 841 alumnos/as participantes, lo que supone el 10% del total de participación en la ciudad de Madrid.

Entre los Centros participantes, uno de cada tres participantes eran de los CEIP Hernán Cortés, Nuestra Señora del Lucero Manuel Bartolomé Cossio.

Se aprecian diferencias por sexo, ya que del total del alumnado participante el 40% del total son niñas (333) y el 60% restante niños (508). En el conjunto municipal las niñas representan el 38% de la participación en las Escuelas de promoción deportiva. Las diferencias en porcentaje de participación de las niñas varían de un Centro a otro.

Sigue tabla.

ALUMNADO INSCRITO EN LAS ESCUELAS DE PROMOCIÓN DEPORTIVA POR CENTRO EDUCATIVO DEL DISTRITO DE LATINA. TEMPORADA 2018-2019.

Latina	Total	Niños	Niñas	% de niñas	Distribución
CEIP HERNÁN CORTES	109	39	70	64,2	13,0
CEIP NTRA. SRA. DEL LUCERO	96	60	36	37,5	11,4
CEIP MANUEL BARTOLOMÉ COSSIO	72	48	24	33,3	8,6
CEIP ALCALDE DE MÓSTOLES	51	26	25	49,0	6,1
CEIP CIUDAD DE BADAJOZ	51	43	8	15,7	6,1
CEIP JOAQUÍN DICENTA	51	42	9	17,6	6,1
CEIP REPUBLICA DE URUGUAY	50	35	15	30,0	5,9
CEIP LA DEHESA DEL PRÍNCIPE	47	40	7	14,9	5,6
CENTRO LUIS FEITO	46	19	27	58,7	5,5
CPPE FRAY PEDRO PONCE DE LEÓN	40	33	7	17,5	4,8
CEIP GONZALO FDEZ. DE CÓRDOBA	37	23	14	37,8	4,4
CEIP BOLIVIA	36	22	14	38,9	4,3
CEIP FRANCISCO DE GOYA	34	20	14	41,2	4,0
CEIP FRANCISCO ARRANZ	32	29	3	9,4	3,8
CEIP PARQUE ALUCHE	29	5	24	82,8	3,4
CEIP COSTA RICA	28	18	10	35,7	3,3
CEIP LA LATINA	17	4	13	76,5	2,0
CEIP HERMANOS PINZÓN	15	2	13	86,7	1,8
Total	841	508	333	39,6	100
Ciudad de Madrid					
Total	8.725	5.433	3.292	37,7	
% de Latina respecto de la Ciudad de Madrid	9,6	9,4	10,1	-	

Fuente: Elaboración propia (Albelia Consultora) a partir de datos del Ayuntamiento de Madrid (Datos abiertos). Estudio de Necesidades Sociales del Distrito de Latina. Año 2019.

Deporte de competición

En los últimos años ha ganado peso la práctica deportiva no competitiva frente a la competitiva. Los equipos participantes en las competiciones deportivas municipales de deportes colectivos disminuyeron en Latina en el periodo 2015-2018, aunque en el conjunto de Madrid subieron un 4%.

En el periodo 2015-2018, el deporte de competición se mantiene en el distrito de Latina, aunque aumentan los equipos femeninos (un 65%).

En el distrito de Latina descendieron los equipos masculinos y mixtos, pero aumentaron los equipos femeninos (un 65% en el periodo 2015-2018, en mayor medida que el 4% de aumento en la ciudad de Madrid).

En el año 2018 había en Latina 1.211 equipos participantes en las competiciones deportivas municipales, lo que supone el 12% del total de la ciudad de Madrid. De estos:

- El 62% de los equipos eran masculinos (63% en el conjunto de la ciudad de Madrid).
- El 22% de los equipos eran mixtos (25% en Madrid).

- El 15% de los equipos eran masculinos (12% en Madrid).

- La brecha de género se encuentra en la participación de mujeres en dichas competiciones ya que, pese al aumento de los equipos femeninos, y aunque las mujeres son mayoría en las actividades físico-deportivas de los Centros, siguen siendo minoría en el deporte de competición.

EVOLUCIÓN DE LOS EQUIPOS PARTICIPANTES EN LAS COMPETICIONES DEPORTIVAS MUNICIPALES DE DEPORTES COLECTIVOS. COMPARATIVA ENTRE EL DISTRITO DE LATINA Y LA CIUDAD DE MADRID. PERIODO 2015-2019.

	2015-2016	2016-2017	2017-2018	Evolución	Media anual
Latina					
Masculino	818	756	753	-7,9	776
Femenino	113	202	186	64,6	167
Porcentaje de equipos femeninos	9,2	14,2	15,4	6,2	13
Mixto	303	468	272	-10,2	348
Total	1.234	1.426	1.211	-1,9	1.290
Porcentaje de Latina	12,8	11,2	12,1	-0,7	12
Ciudad de Madrid					
Masculino	4.906	6.868	6.342	29,3	6.039
Femenino	1.130	1.561	1.172	3,7	1.288
Porcentaje de equipos femeninos	11,7	12,2	11,7	-0,1	12
Mixto	3.591	4.335	2.520	-29,8	3.482
Total	9.627	12.764	10.034	4,2	10.808

Fuente: Elaboración propia (Albelia Consultora) a partir de datos del Área de Deportes del Ayuntamiento de Madrid (Datos Abiertos). Estudio de Necesidades Sociales del Distrito de Latina. Año 2019.

Capítulo 9

Necesidades relacionadas con la participación ciudadana, las valoraciones sobre los equipamientos y los principales problemas del distrito.

A.-Participación ciudadana, valoraciones sobre los servicios y equipamientos municipales y los principales problemas del distrito

Este capítulo analiza tres formas de participación ciudadana: asociacionismo y voluntariado, participación vecinal en las decisiones municipales y valoración de la ciudadanía de los servicios, equipamientos e infraestructuras del distrito de Latina.

- La primera, se establece a través del estudio de la evolución de las entidades y asociaciones afincadas y registradas en el distrito de Latina por tipo. También las personas que realizan voluntariado.
- El segundo tipo de análisis se centra en la participación de vecinos y vecinas en los asuntos públicos municipales.
- El tercero, en las valoraciones de los servicios e infraestructuras del distrito de Latina referidos a: 1) el grado de satisfacción con los servicios, equipamientos e infraestructuras municipales; y 2) los principales problemas del distrito que más afectan a la ciudadanía.

Evolución de las entidades y asociaciones registradas en el distrito de Latina

Latina tiene algo menor la tasa de asociaciones por cada 10.000 habitantes (6,2) que la ciudad de Madrid (6,7). Sin embargo, las asociaciones aumentaron un 59% en los últimos diez años.

En el año 2017, el 19% de la población del distrito de Latina manifestaba pertenecer a alguna asociación o entidad ciudadana del ámbito distrital o no domiciliada en el Distrito (deportiva, sindical, etc.); en Madrid el porcentaje era del 13%.

Latina tiene un menor número de asociaciones por cada 10.000 habitantes (6,2) frente a la media de la ciudad de Madrid (6,7). Sin embargo, ha crecido el número de asociaciones desde el año 2007. Así, el número de asociaciones registradas en Latina aumentó un 59% en el periodo 2007-2017, en términos similares que en el conjunto de la ciudad de Madrid (62%).

El 25% de las asociaciones son AMPAS (Asociaciones de Madres y Padres de alumnos), frente a un 18% en Madrid.

El 25% del total de asociaciones son de Madres y Padres de Alumnos (AMPAS), porcentaje mayor que el 18% que suponen en Madrid.

El 16% son asociaciones culturales (19% en Madrid) y el 12% son asociaciones de vecinos/as (9% en Madrid). Hay 5 asociaciones de comerciantes, empresarios y profesionales, 8 asociaciones de inmigrantes, 6 asociaciones juveniles y 3 asociaciones de mujeres, entre otras. Por el contrario, no hay asociaciones de Mayores, Jubilados/as y Pensionistas.

De las 18 asociaciones vecinales registradas en el distrito, Campamento tiene cinco, Los Cármenes, Puerta del Ángel, Aluche y Las Águilas tienen tres, Lucero tiene una y Cuatro Vientos no tiene ninguna registrada.

En febrero de 2017 se constituyó el Foro Local de Latina como nuevo sistema de participación ciudadana conformado por 161 personas y 17 mesas de trabajo. El Foro de Latina es un espacio de participación en los que la ciudadanía y las entidades sin ánimo de lucro trabajan iniciativas para mejorar los barrios del distrito. Tienen dos objetivos fundamentales: impulsar la participación ciudadana y la implicación de la ciudadanía en las políticas municipales y fomentar el diálogo con las Junta Municipal de Distrito.

Aproximadamente el 2% de la población pertenece a alguna entidad u órgano de participación local, tanto en Latina como en Madrid.

EVOLUCIÓN DE LAS ASOCIACIONES REGISTRADAS EN EL AYUNTAMIENTO DE MADRID POR TIPO. COMPARATIVA ENTRE EL DISTRITO DE LATINA Y LA CIUDAD DE MADRID. PERIODO 2007-2017.

	2007	2009	2011	2013	2015	2017	Evolución
Latina							
Total, Asociaciones	92	103	110	120	121	146	58,7
Madres y Padres de Alumnos (AMPAS)	34	35	33	34	34	37	8,8
Culturales	12	16	20	21	20	24	100,0
Vecinales	19	19	19	19	18	18	-5,3
Carácter Social	4	6	6	9	8	13	225,0
Deportivas	4	6	11	11	11	15	275,0
Otras	19	21	21	26	30	39	105,3
Porcentaje de AMPAS sobre el total	37,0	34,0	30,0	28,3	28,1	25,3	-11,6
Asociaciones por cada 10.000 hab.	3,6	4,0	4,4	4,9	5,2	6,2	2,6
% de las asociaciones de Latina	7,0	6,6	6,9	6,7	6,7	6,8	-0,1
Ciudad de Madrid							
Total, Asociaciones	1.319	1.564	1.593	1.802	1.817	2.133	61,7
Madres y Padres de Alumnos (AMPAS)	335	368	374	380	368	384	14,6
Culturales	203	242	252	307	309	401	97,5
Vecinales	186	194	181	182	180	194	4,3
Carácter Social	170	187	196	230	243	297	74,7
Deportivas	74	106	118	135	148	185	150,0
Otras	351	467	472	568	569	672	91,5
Porcentaje de AMPAS sobre el total	25,4	23,5	23,5	21,1	20,3	18,0	-7,4
Asociaciones por cada 10.000 hab.	4,1	4,8	4,9	5,6	5,8	6,7	2,6

Fuente: Elaboración propia (Albelia Consultora) a partir de datos del Área de Estadística del Ayuntamiento de Madrid (2019). Estudio de Necesidades Sociales del Distrito de Latina. Año 2019.

Por último, los datos actualizados para diciembre de 2018 indican un aumento de las asociaciones. Así, en el distrito de Latina habría 159 asociaciones, frente a 2.412 en Madrid, lo que representa el 6,6% del total.

El asociacionismo en el distrito (6,9 asociaciones por cada 10.000 habitantes) sería algo menos que en el conjunto de la ciudad de Madrid (7,4 asociaciones por cada 10.000 habitantes).

Los distritos que más asociaciones tienen por cada 10.000 habitantes son: Campamento (8,9), Aluche (8,1), Las Águilas (7,3) Los Cármenes (5,8), Puerta del Ángel (5,6) y Lucero (5,1). Cuatro Vientos no tiene ninguna asociación registrada.

Participación de vecinas y vecinos en los asuntos públicos municipales

La participación ciudadana en los asuntos públicos del distrito ha aumentado en el periodo 2012-2017. Especialmente en el caso de la participación en alguna consulta ciudadana.

El 46% de la población de Latina y de Madrid considera que el Ayuntamiento facilita la participación ciudadana

En el periodo 2012-2017, la participación de la ciudadanía en los asuntos del distrito de Latina ha aumentado. Así, el porcentaje de personas que declaran que les interesa participar en los asuntos municipales se incrementó desde el 22% en 2012 al 27% en 2017 (tres puntos porcentuales más que la media de la ciudad de Madrid: 24%).

En el periodo 2016-2017, el 33% de las personas residentes en el Distrito Latina afirmaba conocer las consultas en la Web municipal (*decide.madrid.es*) para proponer o decidir sobre temas de interés para la ciudadanía (un 27% en Madrid). En el año 2017 el 31% de la población de Latina ha participado en alguna consulta ciudadana frente al 22% del conjunto de la ciudad, en ambos casos se ha incrementado la participación en estas consultas desde el año 2012.

El 46% de los y las residentes en el distrito de Latina y de los del conjunto de la ciudad de Madrid consideran que el Ayuntamiento facilita la participación ciudadana. En latina, el porcentaje ha aumentado 10 puntos porcentuales desde el año 2012.

Del mismo modo, el 37% de las personas de Latina creen que el Ayuntamiento toma en consideración las opiniones de la ciudadanía (un 39% en Madrid).

Sigue tabla.

EVOLUCIÓN DE LA PARTICIPACIÓN DE LA CIUDADANÍA EN LOS ASUNTOS DE LA CIUDAD. COMPARATIVA ENTRE EL DISTRITO DE LATINA Y LA CIUDAD DE MADRID. PERIODO 2012-2017.

	Distrito de Latina					Ciudad de Madrid	Diferen-cia Latina-Madrid
Porcentaje de población que...	2012	2014	2016	2017	Evolu-ción	2017	2017
Pertenece a alguna asociación o entidad (deportiva, sindical, etc.)	4,2	6,7	12,2	19,5	15,3	13,4	6,1
Tiene interés en participar en los asuntos municipales	21,7	25,0	33,5	26,6	4,9	23,6	3,0
Pertenece a alguna entidad u órgano de participación local	s.d.	s.d.	1,7	2,1	0,4	1,5	0,6
Durante el último año ha participado en alguna consulta ciudadana	2,5	5,3	8,1	31,4	8,9	21,9	9,5
Considera que el Ayuntamiento facilita la participación ciudadana	35,8	23,3	31,8	46,2	10,4	46,4	-0,2
Considera que el Ayuntamiento toma en consideración las opiniones de la ciudadanía	38,3	25,0	30,1	37,1	-1,2	39,0	-1,9

Fuente: Elaboración propia (Albelia Consultora) a partir de datos del Área de Estadística del Ayuntamiento de Madrid (Encuesta de Satisfacción de los Servicios Públicos de la Ciudad de Madrid. Año 2012, 2014, 2016 y 2017). Estudio de Necesidades Sociales del Distrito de Latina. Año 2019.

Participación de vecinas y vecinos en tareas de voluntariado social

Las mujeres de 65 y más edad, son quienes, en Latina, proporcionalmente realizan más voluntariado social.

El 3,6% de la población de 16 y más años de edad participa en tareas de voluntariado (en Madrid son el 3,9%).

Las mujeres son mayoría entre las personas que realizan tareas de voluntariado social; ellas suponen el 58% del total de quienes las realizan (el 59% en la Ciudad de Madrid).

Además, son las mujeres de 65 y más años las que más tareas de voluntariado realizan (son el 4,1% de esta población; el 4,6% en el conjunto de la ciudad de Madrid), un punto porcentual más que los hombres de su misma edad.

Sigue tabla.

NUMERO DE PERSONAS, RESIDENTES EN VIVIENDAS PRINCIPALES DE Latina Y DE LA CIUDAD DE MADRID, QUE REALIZAN TAREAS DE VOLUNTARIADO SOCIAL, SEGÚN SEXO Y GRANDES GRUPOS DE EDAD.

		LATINA			CIUDAD DE MADRID		
		Total, residentes	Realizan tareas de voluntariado social	% Personas que realizan voluntariado	Total, residentes	Realizan tareas de voluntariado social	% Personas que realizan voluntariado
●AMBOS SEXOS	De 16 a 64 años	154.090	5.445	3,5%	2.112.935	79.465	3,8%
	De 65 y más años	57.950	2.125	3,7%	615.165	27.010	4,4%
●HOMBRES	De 16 a 64 años	74.825	2.480	3,3%	1.016.105	34.140	3,4%
	De 65 y más años	23.765	735	3,1%	240.370	9.725	4,0%
●MUJERES	De 16 a 64 años	79.260	2.970	3,7%	1.096.830	45.330	4,1%
	De 65 y más años	34.185	1.390	4,1%	374.790	17.285	4,6%
●TOTAL, MUJERES		113.445	4.360	3,8%	1.471.620	62.615	4,3%
●TOTAL, HOMBRES		98.590	3.215	3,3%	1.256.475	43.865	3,5%
●TOTAL, AMBOS SEXOS		212.040	7.575	3,6%	2.728.100	106.475	3,9%
Porcentaje de mujeres		54%	58%	--	54%	59%	---

Fuente: Elaboración propia (Albelia Consultora) a partir de datos Censo de Población y Viviendas 2011. Instituto Nacional de Estadística. Estudio de Necesidades Sociales del Distrito de Latina. Año 2019.

Valoraciones de la ciudadanía de los servicios, equipamientos e infraestructuras de Latina

Los servicios más valorados por las personas residentes en Latina son los de atención a la ciudadanía, espacios verdes y parques infantiles. Por el contrario, la limpieza en las calles y la promoción pública de viviendas son los peor valorados. En el conjunto de la ciudad de Madrid las valoraciones son similares.

En este apartado se analizan las valoraciones de las personas residentes en Latina acerca de los servicios, equipamientos e infraestructuras en el distrito de Latina[80].

Los servicios **más valorados** son los que se refieren a la **atención a la ciudadanía** tanto en Latina como en Madrid. Así, el teléfono 010, con una valoración media de 7,8 sobre 10, la web *www.madrid.es* (7,6) y las oficinas de atención a la ciudadanía (7 sobre 10) reciben una calificación alta. Además, aumenta su valoración desde el año 2012 y, por término medio, son algo más valorados en Latina que en el conjunto de Madrid.

Los **espacios verdes** (con una valoración de 7,4 sobre 10) y los **parques infantiles** (6,8) tienen también buena valoración por la ciudadanía de Latina, y en general, algo

[80] Los datos están tomados de las Encuestas de Satisfacción de los Servicios Públicos de la Ciudad de Madrid de los años 2012, 2014, 2016 y 2017. Como se ha comentado, a fecha de cierre del informe no están disponibles los datos de la Encuestas de Satisfacción del año 2019.

superior a la media de la ciudad de Madrid. Su valoración también se incrementa desde el año 2012.

El **mercado municipal** es valorado con 6,9 puntos de media sobre 10, frente a 6,7 en el conjunto de la ciudad de Madrid.

Las infraestructuras de **alumbrado público** (5,8 puntos sobre 10), la conservación del patrimonio de Madrid (5,6) y el **asfaltado y conservación de las calzadas** (5,3) aprueban, aunque en general, desciende su valoración y se sitúa por debajo de la media madrileña.

Los servicios de **conservación y rehabilitación de los edificios**, de **pavimentación y conservación de las aceras** y de **control de la salud pública** (animales, plagas, etc.) están muy cerca del 5 de valoración, aunque desciende su valoración desde 2012 y recibe peor nota que el promedio de Madrid.

La **limpieza en las calles** suspende al valorarse con 3,9 puntos sobre 10; también suspende en el conjunto de la ciudad de Madrid (3,6). Tanto en el distrito de Latina como en Madrid su valoración ha descendido desde el año 2012.

La **promoción pública de viviendas** es el aspecto de los servicios e infraestructuras municipales peor valorado por las personas residentes en Latina; apenas alcanza 2,7 puntos sobre 10, y desciende 1,6 puntos desde el año 2012. En Madrid prácticamente sucede lo mismo, aunque su valoración es algo más alta (3,8 puntos sobre 10) y el diferencial con el distrito de Latina es el más alto (1,1 puntos de diferencia).

EVOLUCIÓN DEL GRADO DE SATISFACCIÓN CON LOS SERVICIOS E INFRAESTRUCTURAS MUNICIPALES. COMPARATIVA ENTRE EL DISTRITO DE LATINA Y LA CIUDAD DE MADRID. PERIODO 2012-2017.

	Latina					Ciudad de Madrid	Diferen-cia Latina-Madrid
	2012	2014	2016	2017	Evolu-ción	2017	2017
El teléfono 010	6,5	6,6	6,9	7,8	1,3	7,2	0,6
La web www.madrid.es	6,2	6,2	6,4	7,6	1,4	6,7	0,9
Los espacios verdes	6,6	6,9	6,5	7,4	0,8	6,6	0,8
Las oficinas de atención a la ciudadanía	5,6	5,6	6,6	7,0	1,4	7,0	0,0
Los mercados municipales	6,3	6,2	7,5	6,9	0,6	6,7	0,2
Los parques infantiles	6,1	6,2	6,2	6,8	0,7	6,3	0,5
El alumbrado público	6,8	6,5	6,3	5,8	-1,0	6,5	-0,7

	Latina					Ciudad de Madrid	Diferen-cia Latina-Madrid
	2012	2014	2016	2017	Evolu-ción	2017	2017
La conservación de monumentos y patrimonio histórico-artístico de la ciudad de Madrid	6,7	6,2	6,5	5,6	-1,1	6,7	-1,1
El asfaltado y conservación de las calzadas	4,8	3,9	4,2	5,3	0,5	5,1	0,2
La conservación y rehabilitación de los edificios	6,0	5,4	5,9	4,9	-1,1	6,0	-1,1
La pavimentación y conservación de las aceras	4,8	4,0	4,2	4,8	0,0	5,0	-0,2
Los servicios de control de la salud pública (animales, plagas, etc.)	s.d.	5,9	5,4	4,8	-1,1	5,6	-0,8
La limpieza de las calles	5,2	4,4	3,9	3,9	-1,3	3,6	0,3
La promoción pública de viviendas	4,3	3,6	3,7	2,7	-1,6	3,8	-1,1

Nota (1): Valoraciones de 0 a 10. Fuente: Elaboración propia (Albelia Consultora) a partir de datos del Área de Estadística del Ayuntamiento de Madrid (Encuesta de Satisfacción de los Servicios Públicos de la Ciudad de Madrid. Año 2012, 2014, 2016 y 2017). Estudio de Necesidades Sociales del Distrito de Latina. Año 2019.

Principales problemas de Latina según las personas residentes

Los principales problemas que declaran los residentes en Latina son la insuficiente limpieza en las calles (39%), el paro y la falta de oportunidades de empleo (27%), los problemas medioambientales (24%) y los del tráfico y la movilidad (13%).

Los principales problemas que las personas residentes en el distrito de Latina declaran que más les afectan son variados[81] y aunque, en general, coinciden con los del conjunto de la ciudad de Madrid, no lo hacen en el mismo porcentaje.

- En el periodo 2014-2017 ha destacado como **el principal problema** declarado el de la insuficiente **limpieza de las calles y la suciedad**. Así lo señalan el 39% de las personas del distrito de Latina y el 36% del conjunto de madrileños. A este problema se añaden el de los excrementos de animales en las aceras y parques públicos (para el 8% de la población) y el de la escasez o falta de mantenimiento de parques y jardines (lo declara el 7%).
- El **segundo problema** se refiere al **paro y la falta de oportunidades de empleo**, que preocupa al 27% de la población del distrito (igual porcentaje en Madrid).
- El **tercer problema** es el **ambiental** (contaminación del aire, medioambiente, etc.), que preocupa al 24% de las personas residentes en Latina y al 23% de las que residen en Madrid. A éste se añaden los ruidos, un

[81] La pregunta que se hace en la encuesta es abierta, por lo que se trata de una respuesta espontanea.

problema para el 4% de las personas residentes en Latina (el 5% en Madrid).

- El **cuarto problema** se refiere al **tráfico, la movilidad y los atascos** (13% en Latina y 20% en Madrid) y la insuficiencia de aparcamiento (9% en Latina y 4% en Madrid).
- La **inseguridad ciudadana** es el **quinto problema**; de este modo lo señala el 7% de la población de Latina y de la totalidad de Madrid. Se refiere a hurtos, robos, agresiones, exceso de velocidad, etc.
- El **sexto problema** es el del **transporte público** referido a la insuficiente frecuencia (6%) y al estado de conservación (5%).
- El **séptimo problema** que mencionan los y las residentes en el distrito de Latina son los **problemas sociales** y asistenciales. Destacan el funcionamiento de los Servicios sociales, la escasez de servicios, Centros o ayudas sociales (declarado por el 6% de la población de Latina; el 2% en el conjunto de la ciudad de Madrid), el alto coste de la vivienda y dificultades para su acceso (para el 5% de la población tanto en Latina como en Madrid) y la pobreza, la desigualdad, la injusticia y exclusión social, etc. (un problema principal para el 5% de la población de Latina, el 3% para el total de residentes en Madrid).
- El **octavo problema** es la **Educación** (falta de profesores, de calidad, Centros o plazas, tasas altas, etc.), que es señalado por el 4% de la población del distrito y de Madrid.
- El **noveno** es la **inmigración**, que es percibida como problema por el 2% de la población en Latina y en la ciudad de Madrid. La mención es genérica, salvo algunas más concretas referidas a los problemas convivenciales en los espacios comunes compartidos.

PRINCIPALES PROBLEMAS QUE MÁS AFECTAN A LA CIUDADANÍA. COMPARATIVA ENTRE EL DISTRITO DE LATINA Y LA CIUDAD DE MADRID. PROMEDIO DEL PERIODO 2014-2017.

	Distrito de Latina	Ciudad de Madrid	Diferencia Latina-Madrid
Porcentaje de población que indica el problema...			
Limpieza insuficiente	39,3	35,9	3,3
Paro, falta de oportunidades de empleo	27,4	27,4	0,0
Contaminación del aire, medioambiente, etc.	24,4	23,3	1,2
Tráfico, atascos, movilidad, etc.	13,1	19,8	-6,7
Falta de aparcamiento	8,7	4,1	4,6
Excrementos de animales en las aceras y parques públicos	7,7	2,2	5,5
Escasez o falta de mantenimiento de parques y jardines	7,0	4,0	3,0
Inseguridad ciudadana	6,8	7,5	-0,7
Poca frecuencia de transporte público	6,1	2,6	3,5
Servicios sociales, escasez de servicios, Centros o ayudas	6,0	2,4	3,6
Alto coste de la vivienda, dificultades de acceso a una vivienda	5,4	4,9	0,5
Pobreza, desigualdad, injusticia, mendicidad, exclusión social, etc.	5,1	2,9	2,3
Estado de conservación del transporte público	4,7	3,8	0,9
Educación, falta de profesores, Centros o plazas, tasas altas, etc.	4,5	3,7	0,8
Ruidos	3,9	5,0	-1,1
Inmigración	2,1	1,5	0,6

Fuente: Elaboración propia (Albelia Consultora) a partir de datos del Área de Estadística del Ayuntamiento de Madrid (Encuesta de Satisfacción de los Servicios Públicos de la Ciudad de Madrid. Año 2012, 2014, 2016 y 2017). Estudio de Necesidades Sociales del Distrito de Latina. Año 2019.

II

Respuesta a las necesidades sociales

Capítulo 10

Los servicios sociales del Distrito.

Equipamientos, servicios y recursos para la atención de distintas necesidades sociales del Distrito.

A- Los Servicios sociales

Las actuaciones de las Administraciones Públicas relacionadas con la atención y la producción de bienes y Servicios sociales suponen un primer paso para que muchas personas y familias en situación de vulnerabilidad social encuentren respuesta a sus necesidades básicas. Prácticamente hay unanimidad en la población respecto a la necesidad de financiación de los Servicios sociales; así, en el año 2014, el porcentaje de personas que se declaraba en contra de los recortes de gasto público en Servicios sociales era mayoritario en todos los distritos de Madrid[82].

Así, en todo estudio de necesidades sociales el capítulo referido a los Servicios sociales es uno de los de mayor relevancia por lo que debe ser analizado con detalle.

Dentro de la población atendida destaca la población de menor y de mayor edad porque, aunque no todas están en vulnerabilidad, son grupos etarios con mayor potencialidad inestabilidad (inestabilidad que variará en función del peso que adquieran los diferentes factores de protección, de acuerdo con determinados elementos: etapas evolutivas, cambios en los entornos sociales, incremento de recursos personales y habilidades sociales)[83].

En una primera aproximación se aprecia un aumento de los expedientes sociales (en 2017 sumaban más de 25.000) y de las necesidades de las personas mayores debido a la falta de autonomía personal, el inicio de los procesos de dependencia, la escasez de apoyo familiar o la inadaptación de sus viviendas. La atención ha aumentado, pese algunas urgencias no pueden ser atendidas adecuadamente, el aumento de las listas de espera o la restricción en recursos intermedios como las horas del servicio de atención.

Los datos disponibles son hasta 2017, al no estar cerradas las memorias de actividades del año 2018.

[82] "Encuesta de calidad de vida y Satisfacción con los Servicios Públicos de Madrid (2014)".
[83] La vulnerabilidad está relacionada con causas externas (evolución de las oportunidades de empleo, de los recursos de protección social, inseguridad ciudadana, deterioro ambiental, deterioro del clima social, familiar) pero también con la apreciación e interiorización subjetiva de la propia vulnerabilidad (incertidumbre, miedo, sensación de inseguridad, pérdida de autoestima y confianza en las propias capacidades).

Evolución del presupuesto de los Servicios sociales

El presupuesto de los Servicios sociales en el distrito de Latina se incrementó el 35% desde el año 2016.

El presupuesto en Servicios sociales se incrementó un 35% en el periodo 2016-2018, pasando de 17,2 millones de euros a los 23,2 millones. Representa el 45% del total de 51 millones del total del presupuesto municipal (en el conjunto de Madrid representa el 39%).

Por partidas, el presupuesto mayor es para Personas mayores (el 79% del total), Atención e inclusión social y atención a la emergencia (17%), Familia e Infancia (4%). El 1% restante fue para los Planes de Barrio e Igualdad entre mujeres y hombres.

Los presupuestos destinados a Personas mayores aumentaron un 41% en el periodo 2016-2018, Atención e inclusión social y atención a la emergencia se incrementó un 12% y Familia e Infancia aumentó un 43%.

En el año 2018 se destinaban 98 € por habitante a Servicios sociales en Latina, por los 79 € de la ciudad de Madrid.

EVOLUCIÓN DEL PRESUPUESTO GENERAL (ESTADO DE GASTOS). PERIODO 2016-2018.

	2016	2017	2018	Evolución
Latina				
Total, Presupuesto (miles de €)	40.334	50.022	51.125	26,8
Total, Servicios sociales (1)	17.212	21.317	23.220	34,9
Familia e Infancia	591	640	843	42,7
Personas Mayores y Servicios sociales	13.171	17.016	18.530	40,7
Integración comunitaria y Emergencia social	3.451	3.661	3.847	11,5
Porcentaje de los Servicios sociales	43	43	45	2,7
Total, Presupuesto per cápita	172,4	213,9	216,2	43,9
Total, Servicios sociales (1)	73,6	91,2	98,2	24,7
Familia e Infancia	2,5	2,7	3,6	1,0
Personas Mayores y Servicios sociales	56,3	72,8	78,4	22,1
Integración comunitaria y Emergencia social	14,7	15,7	16,3	1,5
Ciudad de Madrid				
Total, presupuesto per cápita	170,1	191,0	202,7	32,6
Total, Servicios sociales (1)	64,2	71,5	79,3	15,2
Familia e Infancia	3,4	4,0	4,1	0,6
Personas Mayores y Servicios sociales	47,2	51,5	58,0	10,7
Integración comunitaria y Emergencia social	13,5	16,0	17,3	3,8

Nota (1): Incluye los Programas de Igualdad entre mujeres y hombres y los Planes de barrio
Fuente: Elaboración propia (Albelia Consultora) a partir de datos del Presupuesto general de Madrid (Estado de gastos). Estudio de Necesidades Sociales del Distrito de Latina. Año 2019.

Por último, es conveniente indicar que existe relación entre el gasto per cápita en Servicios sociales y el porcentaje de hogares en situación de riesgo de pobreza por distritos (que también es un indicador de la renta de las familias). Así, por término general, los distritos con más hogares en riesgo de pobreza reciben mayor financiación para Servicios sociales.

En Latina el presupuesto está equilibrado al riesgo de pobreza (cuanto más próximo a la línea mayor es el ajuste). Sin embargo, tres distritos se desvían algo más de la pauta principal; el distrito Centro estaría más financiado que el global que marcan los 21 distritos (al aparecer por debajo de la línea del gráfico) mientras que, por el contrario, Vicálvaro y Villaverde estarían menos financiadas con relación al conjunto de distritos que lo que les correspondería por su tasa de hogares en situación de riesgo de pobreza.

RELACIÓN ENTRE EL GASTO PER CÁPITA EN SERVICIOS SOCIALES (1) Y EL PORCENTAJE DE HOGARES EN SITUACIÓN DE RIESGO DE POBREZA POR DISTRITOS.

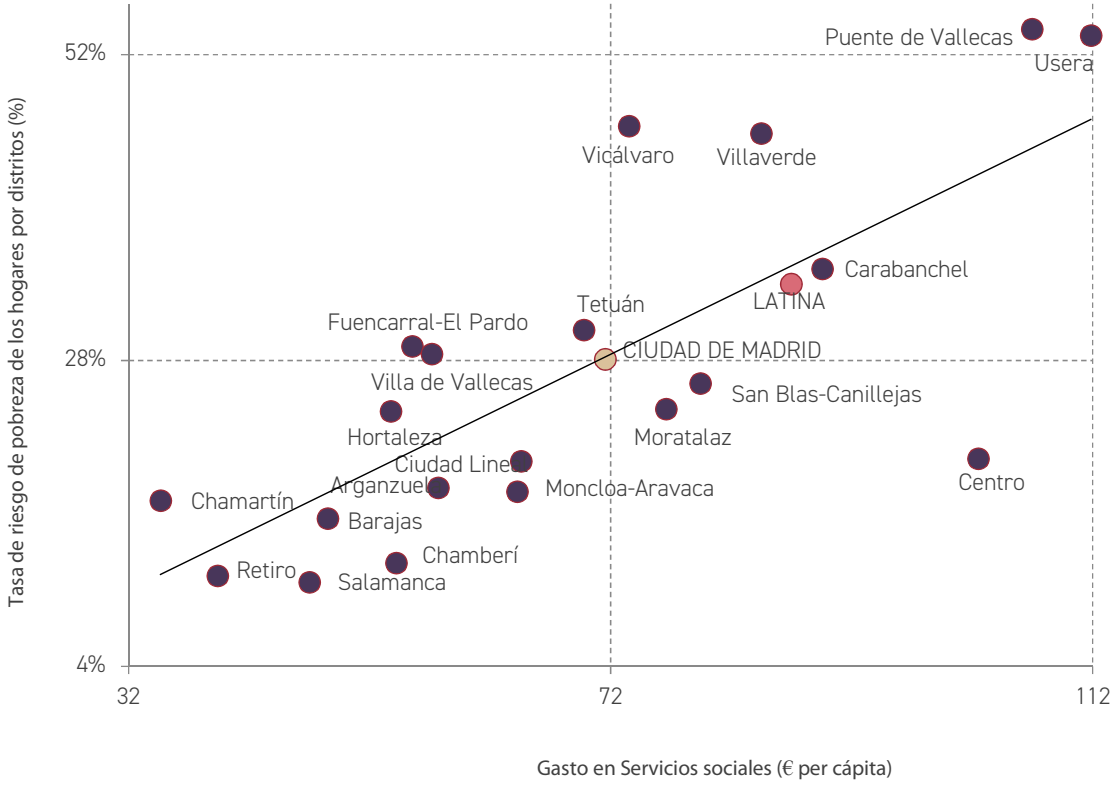

Nota (1): Media del gasto en Servicios sociales (€ per cápita) de los años 2016, 2017 y 2018.
Fuente: Elaboración propia (Albelia Consultora). Estudio de Necesidades Sociales del Distrito de Latina. Año 2019.

GESTIÓN DE CONTRATOS. Los Departamentos de Servicios sociales de los 21 Distritos gestionan presupuestos desde las Juntas de Distrito para el desarrollo de los programas sociales generales. Parte de ellos también contemplan la contratación de servicios que den respuesta a necesidades específicas detectadas en cada distrito.

En el año 2017 los Servicios sociales de Atención Primaria de los 21 distritos madrileños gestionaron un total de 290 contratos de prestación de servicios por un importe de 20.122.192,69 € (86 contratos para Programas de Mayores y atención social, 84 para Familia infancia, 80 para Inclusión social y emergencias, 25 para Planes de barrio y 15 para Igualdad entre mujeres y hombres). En 2016 los Servicios sociales gestionaron 313 contratos, por un importe de 12.477.624,96€.

En el distrito de Latina se gestionaron 9 contratos en el año 2017 (22 en 2016) por un importe de 292.448,30 €[84].

Satisfacción con los Servicios sociales municipales

Este apartado inicia una serie de análisis derivado de la explotación de las Encuestas de Satisfacción de los Servicios Públicos de la Ciudad de Madrid de los años 2012, 2014, 2016 y 2017 que darán información de las opiniones de las personas que viven en el distrito de Latina acerca de diversos servicios, recursos y equipamientos municipales. También se añaden valoraciones sobre los problemas y necesidades en sus barrios. Por esta razón, se tendrá en cuenta estas valoraciones de las personas que viven en el distrito de Latina[85].

En la Encuesta de satisfacción de los Servicios Públicos de Madrid del año 2017 se observa que, si bien el 62% de la población residente en Latina se muestra satisfecha con la gestión del Ayuntamiento, el 45% del total de las personas encuestadas consideraba que el Ayuntamiento de Madrid dedica pocos recursos a los Servicios sociales del distrito (frente a un 43% del conjunto de la ciudad de Madrid).

[84] Según las Memorias de Actividades de la Dirección General de Personas Mayores y Servicios sociales (2016 y 2017).
[85] Salvo un pequeño avance metodológico, la Encuesta de satisfacción de los Servicios Públicos de Madrid del año 2019 no ha sido publicada a fecha de finalización del estudio.

En el año 2012 un 31% de la población residente en el distrito de Latina declaraba haber acudido a los Servicios sociales, porcentaje que aumentó hasta el 36% en el año 2017 (26% en la ciudad de Madrid). En ese año, 2017, la satisfacción con los Servicios sociales municipales era *media-alta,* tanto en el distrito de Latina (valorada con 6,3 puntos sobre 10) como en la ciudad de Madrid (valorada con 6,6 puntos sobre 10). En el distrito de Latina aumentó la valoración de los Servicios sociales 4 décimas en el periodo 2012-2017.

Por término medio,

- la población de Latina valora ligeramente peor los indicadores de calidad de vida que el conjunto de la ciudad de Madrid,
- aunque valoran positivamente la satisfacción de vivir en su barrio (6,5 puntos sobre 10, frente a 7 de la media de los barrios madrileños).

Sin embargo, valoran por debajo de 5 aspectos como

- la integración social (3,9 puntos sobre 10; 5,8 en Madrid),
- la facilidad para encontrar un trabajo y las oportunidades de empleo (2,8; 3,3 en Madrid),
- el coste de la vida (2,4 puntos; 2,8 en Madrid) y
- la facilidad para encontrar una vivienda a un precio razonable (2,3 puntos sobre 10), que también es el aspecto peor valorado en el conjunto de la ciudad de Madrid.

La encuesta perfila algunos problemas sociales en el distrito de Latina: 1º) acceso a la vivienda; 2º) coste de la vida; 3º) acceso al empleo y 4º) integración social.

EVOLUCIÓN DE LA PERCEPCIÓN DE ASPECTOS RELACIONADOS CON LA CALIDAD DE VIDA Y LOS SERVICIOS SOCIALES MUNICIPALES. COMPARATIVA ENTRE EL DISTRITO DE LATINA Y LA CIUDAD DE MADRID. PERIODO 2012-2017.

	LATINA					CIUDAD DE MADRID	DIFERENCIA LATINA-MADRID
	2012	2014	2016	2017	Evolución	2017	2017
Calidad de vida (1)							
Satisfacción de vivir en su barrio	7,4	7,5	7,3	6,5	-1,0	7,0	-0,5
Integración social	5,7	5,5	6,0	3,9	-1,8	5,8	-1,9
Coste de la vida	2,4	1,8	3,1	2,4	0,0	2,8	-0,4
Facilidad para encontrar una vivienda a un precio razonable	3,5	3,7	3,1	2,3	-1,2	2,3	0,0
Facilidad para encontrar un trabajo y oportunidades de empleo	2,5	2,2	2,9	2,8	0,3	3,3	-0,5
Servicios sociales municipales							
Satisfacción con los Servicios sociales municipales	5,9	5,9	6,6	6,3	0,4	6,6	-0,3
Satisfacción con los Servicios sociales municipales	30,8	19,2	17,7	35,7	4,9	26,3	9,4

Nota (1): Valoraciones de 0 (ninguna) a 10 (completa). Fuente: Elaboración propia (Albelia Consultora) a partir de datos del Área de Estadística del Ayuntamiento de Madrid (Encuesta de Satisfacción de los Servicios Públicos de la Ciudad de Madrid. Año 2012, 2014, 2016 y 2017). Estudio de Necesidades Sociales del Distrito de Latina. Año 2019.

Equipamientos de los Servicios sociales municipales

El 6,5% del total de equipamientos de los Servicios sociales municipales de Madrid están en el distrito de Latina, algo menos del 7,3% que representa su población en el global de la ciudad.

En el año 2019, Latina cuenta con 8,5 equipamientos de los Servicios sociales Municipales por cada 100.000 habitantes frente a los 9,6 equipamientos por cada 100.000 habitantes en el conjunto de la ciudad de Madrid.

Entre los equipamientos del distrito destacan los 7 Centros de Día de Alzheimer y Físicos, 4 Centros Municipales de Mayores y 3 Centros de Servicios sociales.

El distrito de Latina cuenta con un Centro de Apoyo a las Familias (CAF) y un Centro de Atención a la Infancia (CAI), aunque no dispone de Espacio de Igualdad, Centro de Adolescentes y Jóvenes (ASPA) o apartamentos municipales y residencias de mayores.

EQUIPAMIENTOS DE LOS SERVICIOS SOCIALES MUNICIPALES. COMPARATIVA ENTRE EL DISTRITO DE LATINA Y LA CIUDAD DE MADRID. ENERO DE 2019.

	Ciudad de Madrid	Distrito de Latina	Porcentaje en Latina
Equipamientos de los Servicios sociales Municipales			
Centros de Servicios sociales	39	3	7,7
Centros Municipales de Mayores	90	4	4,4
Centros de Día de Alzheimer y Físicos	89	7	7,9
Apartamentos Municipales y Residencias de mayores	5	0	0,0
Centros de Apoyo a las Familias (CAF)	7	1	14,3
Centros de Atención a la Infancia (CAI)	12	1	8,3
Centro de Día de Atención a Niños y Niñas (de 3 a 12 años)	28	2	7,1
Centros de Adolescentes y Jóvenes (ASPA) y El Enredadero	14	0	0,0
Centros para personas sin hogar	12	2	16,7
Espacios de Igualdad	13	0	0,0
Total	309	20	6,5
Equipamientos de los Servicios sociales Municipales por cada 100.000 habitantes	9,6	8,5	-
Población (1 de abril de 2019)			
Ambos sexos	3.283.111	238.728	7,3
Hombres	1.529.685	110.637	7,2
Mujeres	1.753.426	128.091	7,3

Fuente: Fuente: Elaboración propia (Albelia Consultora) a partir de datos del Ayuntamiento de Madrid (Datos abiertos). Estudio de Necesidades Sociales del Distrito de Latina. Año 2019.

Relación de equipamientos

El Distrito de Latina dispone de varios equipamientos de los Servicios sociales municipales:

- Centro de Servicios sociales Fuerte de Navidad.
- Centro de Servicios sociales Gallur.
- Centro de Servicios sociales Yébenes.
- Centro de Apoyo a las Familias CAF 7.
- Centro de Atención a la Infancia CAI 6 Latina.
- Escuela Infantil Municipal Altair.
- Escuela Infantil Municipal El Manantial.
- Escuela Infantil Municipal La Verbena de la Paloma.
- Escuela Infantil Municipal La del Soto del Parral.
- Centro Municipal de Mayores Campamento (barrio de Campamento)
- Centro Municipal de Mayores Cerro Bermejo (barrio de Puerta del Ángel).

- Centro Municipal de Mayores Ciudad de Méjico (barrio de Las Águilas).
- Centro Municipal de Mayores Lucero (barrio de Lucero).
- Centro de Atención a las Adicciones (CAD) de Latina.
- CMSC Centro Municipal de Salud Comunitaria Latina.
- Centro de Día Acogida de Emergencia para personas sin hogar Pinar de San José.
- Centro de Día de atención a niños y niñas (de 3 a 12 años) del Distrito Latina 1.
- Centro de Día de atención a niños y niñas (de 3 a 12 años) del Distrito Latina 2.
- Centro de Día Municipal Gallur.
- Centro de Día Municipal Gertrudis de la Fuente.
- Centro de Día Municipal San Crispín.

Áreas de los Servicios sociales municipales

Como se ha comentado en la introducción, en los estudios sobre necesidades sociales hay que prestar especial atención a los datos directos de los Servicios sociales. En este caso los datos disponibles se refieren al periodo 2015-2017; los datos correspondientes al año 2018 son de avance porque aún no se han cerrado las Memorias correspondientes a dicho año.

Las actuaciones de las Administraciones Públicas relacionadas con la atención y la producción de bienes y Servicios sociales suponen un primer paso para que muchas personas y familias en situación de vulnerabilidad social encuentren respuesta a sus necesidades básicas.

En el periodo 2012-2017, la población residente en el Distrito de Latina que declaraba haber acudido o utilizado alguna vez a alguno de los programas de los Servicios sociales municipales aumentó desde el 31% al 37%; en el conjunto de la ciudad de Madrid disminuyó del 32% al 26[86].

El "Estudio de opinión de las personas usuarias de los centros de Servicios sociales de atención social primaria"[87] indicaba que el 49% de las personas acuden a los Centros de Servicios sociales a solicitar y tramitar un servicio, frente al 41% para la entrevista de seguimiento de su caso. Por término medio, existe una alta valoración de los servicios que las personas reciben en la actualidad (8 sobre 10; desde 9 en teleasistencia a 7,6 en Servicios y ayudas a personas dependientes), de la atención recibida en la entrevista personal (9 sobre 10) y del cumplimiento de expectativas (68%). Sin embargo, la mitad de las personas usuarias realizan sugerencias de mejora, sobre todo en los aspectos de gestión: mayor rapidez en las citas (21%), aligerar los trámites (13%) o diversificar las ayudas (12%).

Prácticamente hay unanimidad en la población respecto a la necesidad de financiación de los Servicios sociales. En el año 2014, el 95% de las personas residentes en el Distrito de Latina se mostraban en contra de los recortes de gasto público en Servicios sociales, algo más que el 92% en la ciudad de Madrid[88].

La crisis económica ha tenido un fuerte impacto social reflejado en los indicadores del desempleo, precarización salarial o exclusión residencial que indican importantes situaciones de necesidad y desigualdad. Las limitaciones presupuestarias y de medios han tenido que convivir con el aumento de las demandas de Servicios sociales (antiguas y nuevas) convertidos en el último recurso de asistencia y protección social (tras las necesidades de acceso a la educación, la sanidad, el empleo y la vivienda) una vez se

[86] " Encuesta de calidad de vida y Satisfacción con los Servicios Públicos de Madrid (2012 y 2017).
[87] Se enmarca en el Plan de Mejora de los Centros de Servicios sociales del Ayuntamiento de Madrid (2017), que tiene como objetivos dimensionar la dotación de personal y equilibrar cargas de trabajo, revisar el turno de la tarde, mejorar los canales de comunicación con las personas usuarias, recuperar tiempo para la intervención grupal y promover la intervención grupal o actualizar los aplicativos de gestión y optimizar las agendas de los y las profesionales.
[88] "Encuesta de calidad de vida y Satisfacción con los Servicios Públicos de Madrid (2014)".

agotan las redes primarias de ayuda, aunque no se ha producido de manera equilibrada en todos los distritos[89].

Sin embargo, los Servicios sociales municipales no pueden abarcar toda la problemática estructural asociada a las necesidades de salud, empleo, renta o vivienda, que cuentan con sus propias áreas de gobierno.

Los objetivos de los Servicios sociales son la inclusión y la participación social de las personas, el fomento de la autonomía personal, especialmente a las personas en situación de dependencia, la atención y protección social a menores de 18 años y los cuidados tempranos a través de la intervención social y el acompañamiento (individual, grupal y comunitario) por parte de profesionales especializados.

Por tanto, la función principal de los Servicios sociales es la promoción de la plena inclusión social mediante la atención, el acompañamiento y el empoderamiento de las personas que necesiten apoyos para integrarse activamente en la sociedad para que mejoren su autonomía personal y cuenten con los apoyos que puedan necesitar en periodos concretos de sus vidas. Son servicios abiertos a toda la población de orientación universal (aunque han de priorizar las necesidades de las personas que no tienen las mismas oportunidades sociales) y no se plantean como servicios focalizados subsidiarios de otros ámbitos públicos de la promoción del bienestar social y la igualdad de oportunidades.

Los Servicios sociales no son ajenos a los cambios demográficos, sociales y económicos que pueden modificar su ámbito de actuación. Por ejemplo, en el distrito de Latina, en el año 1996, tanto los menores de 18 años como los mayores de 64 años representaban al 16% del total de población, hoy los menores de 18 años son el 14% y los mayores de 64 años representan el 25% del total de población. Del mismo modo, en el año 1991 el tamaño medio del hogar era de 3 personas por hogar mientras que actualmente es de 2,5 (un 17% menor).

Incluso los avances sociales como el aumento de la esperanza de vida, la participación de las mujeres en la actividad económica, etc. pueden generar nuevos espacios de aparición de riesgos (enfermedades, discapacidades,

[89] Existe desigualdad territorial, en general, la ciudad de Madrid parece dividida por las radiales de las autopistas A5 y A2, con mayor renta media en el Noroeste y menor en el Sureste.

aislamiento, cuidados, etc.). además, es importante atender a las singularidades de cada barrio. Esto enlaza con uno de los objetivos de los Servicios sociales, al margen de la atención individual y grupal, que es el enfoque comunitario, a fin de capacitar a las personas en la promoción de procesos sociales de autoprotección en sus propias comunidades[90].

Dentro de la población atendida destaca la población de menor y de mayor edad, que, aunque no todas estén en vulnerabilidad, son grupos etarios con mayor potencialidad inestabilidad en función del peso que adquieran los diferentes factores de protección (etapas evolutivas, cambios en los entornos sociales, incremento de recursos personales y habilidades sociales).

Aumenta la demanda de atención de los Servicios en las tres Áreas de atención preferente: Familia e Infancia, Personas Mayores e Integración Comunitaria y Emergencia Social.

Los Servicios sociales disponen de tres Áreas de atención preferente: Familia e Infancia, Personas Mayores e Integración Comunitaria y Emergencia Social. En todas las áreas aumenta la demanda de atención.

La Dirección General de Familia e Infancia se encarga de los servicios dirigido a niños, niñas y adolescentes y a sus familias, incluyendo los Centros de Atención a la Infancia (CAI), Centros de Apoyo a las Familias (CAF), Centros de Día infantiles, Programas educativos para menores y jóvenes, Educación Social, Centros para Adolescentes (ASPA), IBI Social, Puntos de Encuentro Familiar (PEF) o el Programa de prevención y control del absentismo escolar.

Desde el año 2016 la Dirección General de Mayores, Atención Social, Inclusión Social y Atención a la Emergencia se divide en Personas Mayores y Servicios sociales e Integración Comunitaria y Emergencia Social. La Dirección General Mayores y Servicios sociales incluye las Unidades de Trabajo Social (Primera Atención y Zona), las tramitaciones de las solicitudes de Renta Mínima de Inserción de la Comunidad de Madrid, las solicitudes de dependencia, el Servicio de Ayuda a Domicilio, la Teleasistencia o la gestión de Centros de Día y Centros Municipales de Mayores.

Por su parte, la Dirección General de Integración Comunitaria y Emergencia Social engloba el SAMUR Social,

[90] En el "Estudio de opinión de las personas usuarias de los centros de Servicios sociales de atención social primaria" (2017), una mayoría del 43% conocen el centro de Servicios sociales por familiares, amigos o vecinos, frente a un 39% que los conocen a través de otros recursos municipales o de la red pública.

Personas sin hogar, Inmigración, Inclusión social y emergencia residencial, vivienda y realojamientos.

De este modo se analizarán las necesidades para la población en general, las personas mayores y los menores y sus familias.

Relación de Programas

Los Servicios sociales de Latina implementan diversos Programas como el servicio de atención a la población en general que prestan los/as trabajadores sociales de los Servicios sociales, Centros de Atención a la Infancia (CAI 6 Latina), Equipos de trabajo con Menores y Familias (ETMF), Apoyo Socioeducativo y Prelaboral de Adolescentes y Jóvenes (Programa ASPA), Centros de Apoyo a las Familias (CAF 7 Latina), Servicio de Ayuda a domicilio (SAD a Menores y Familias), Servicio de Ayuda a domicilio (SAD a las personas con diversidad funcional), Centros Municipales de Mayores de Latina (Puerta del Ángel, Lucero, Campamento y Las Águilas), Servicio de Comedor en los Centros Municipales de Mayores, Centros de Día Municipales de Latina, Servicio de Ayuda a Domicilio (SAD a Mayores de 64 años), Servicio de comidas a domicilio (Mayores de 64 años), Servicio de Teleasistencias domiciliarias municipales (Mayores de 64 años), Programa cuidar al cuidador y de respiro familias, Ayudas a la dependencia y fisioterapia preventiva, Prestación de la Renta Mínima de Inserción (RMI), Otras prestaciones sociales monetarias y ayudas económicas, Ayudas tramitadas a familias para Comedor escolar y Escuelas Infantiles, Ayudas tramitadas a familias para Alimentos, Ayudas tramitadas a familias para Alojamiento, Otro tipo de ayudas (gafas, odontología, electrodomésticos, enseres básicos, etc.), Atenciones de Emergencias del Samur SOCIAL, Servicio de educación social, Servicio de convivencia intercultural, Servicio de orientación jurídica, Actuaciones preventivas de ocio y tiempo libre (menores y jóvenes), Servicio de orientación y apoyo psicológico y Programa ASPA, Programa de Intervenciones en Caño Roto (Planes de Barrio), talleres de nivelación educativa y de nivelación cultural para población inmigrante y de habilidades sociales-prelaborales, Programas de atención a la población con necesidades de vivienda, etc.

Expedientes de la Unidad de Zona de Atención Social Primaria

En el periodo 2013-2017, los expedientes activos en la Unidad de Zona de Atención Social Primaria han aumentado un 18% en el distrito de Latina, pasando de 13.021 a 28.339.

Representan el 13% del total de la ciudad de Madrid.

La Unidad de Trabajo Social de Zona, interviene con las personas derivadas de la Unidad de Primera Atención por precisar una atención más intensiva y prolongada en el tiempo[91]. En el año 2017, había en la ciudad de Madrid 219.513 expedientes sociales activos (individuales o de unidad familiar) en proceso de atención social a lo largo del año.

Los 219.513 expedientes de la Unidad de Trabajo Social de Zona afectan a un total de 439.602 personas residentes en la ciudad de Madrid: el 20% son personas menores de 18 años, el 40% personas de 18 a 64 años y el 40% personas mayores de 64 años. Las mujeres representan el 73% del total y los hombres el 27% restante.

En el año 2017, en los distritos de Villa de Vallecas, Vicálvaro, Centro, Puente de Vallecas, Hortaleza, Chamartín y Tetuán uno de cada dos o más expedientes de zona activos ha tenido intervención social directa. Por el contrario, en Latina, Chamberí y Barajas la intervención social realizada no llegó a la mitad de los expedientes activos.

En el conjunto de la ciudad de Madrid, el grado de cumplimiento del compromiso fijado en la Carta de Servicios de Servicios sociales del Ayuntamiento indica que la totalidad de las urgencias que se presentan en los Servicios sociales deberían ser atendidas en el día en el que se producen. Este grado de cumplimiento fue del 71% en el año 2016: 3.166 atenciones en mismo día en el que se producen de un total de 4.459 urgencias presentadas (545 en Latina).

En el periodo 2013-2017, los expedientes activos en la Unidad de Zona de Atención Social Primaria han aumentado un 18% en el distrito de Latina, pasando de 13.021 a 28.339. este volumen representa en 13% del total de la ciudad de Madrid, donde los expedientes aumentaron un 15%, llegando hasta los 219.531.

[91] El personal profesional de la UTS Zona atiende a la ciudadanía en turno de mañana 3 días por semana y en turno de tarde 2 o 3 días alternos semanales y elabora la Historia Social, que es el documento básico que registra los datos del contexto sociofamiliar y los procesos de atención social para conformar los expedientes familiares de la Unidad de Zona.

EVOLUCIÓN DE LOS EXPEDIENTES ACTIVOS EN LA UNIDAD DE ZONA DE ATENCIÓN SOCIAL PRIMARIA. COMPARATIVA ENTRE EL DISTRITO DE LATINA Y LA CIUDAD DE MADRID. PERIODO 2014-2017.

	2013	2014	2015	2016	2017	Evolución	Media anual
Latina							
Número de expedientes activos	13.201	22.389	24.052	26.446	28.339	17,8	22.885
Expedientes activos por cada 1.000 habitantes	54,2	94,1	102,7	113,0	121,2	18,5	97,0
Porcentaje sobre el total de la ciudad de Madrid	10,4	12,2	12,6	13,1	12,9	0,3	12,2
Ciudad de Madrid							
Número de expedientes activos	127.069	184.264	190.870	201.963	219.513	15,0	184.736
Expedientes activos por cada 1.000 habitantes	39,5	58,2	60,7	63,8	69,0	8,2	58,2

Fuente: Elaboración propia (Albelia Consultora) a partir de datos de las Memorias de Actividades de la Dirección General de Personas Mayores y Servicios sociales (2016 y 2017). Estudio de Necesidades Sociales del Distrito de Latina. Año 2019.

En el distrito de Latina hay 121 expedientes activos en la Unidad de Zona de Atención Social Primaria por cada 1.000 habitantes, el segundo distrito en el que más hay tras Villaverde. La media de la ciudad de Madrid es de 69 expedientes por cada 1.000 habitantes

En el año 2017, Latina era el primer distrito en cuanto a número de expedientes activos en la Unidad de Zona de Atención Social Primaria y urgencias sociales atendidas y el segundo en urgencias sociales atendidas por 1.000 habitantes.

Estos resultados dan cuenta del importante volumen de trabajo de los Servicios sociales de Latina.

COMPARATIVA DE LOS INDICADORES DE ATENCIÓN DE LA UNIDAD DE ZONA DE ATENCIÓN SOCIAL PRIMARIA EN LOS DISTRITOS.

Indicador	Año	Ciudad de Madrid	Latina	Posición de Latina
Población	2017	3.165.883	234.015	3
Expedientes activos en la Unidad de Zona de Atención Social Primaria	2017	219.513	28.339	1
Expedientes activos por cada 1.000 habitantes	2017	69	121	2
Expedientes con actividad (trabajados)	2017	98.467	9.845	1
Porcentaje de expedientes activos con seguimientos (Expedientes trabajados (con actividad) / Expedientes totales)	2017	45	35	21
Urgencias sociales atendidas	2016	4.459	545	1
Porcentaje de urgencias sociales atendidas (Urgencias / Personas atendidas)	2016	3	4	6
Urgencias sociales atendidas por 1.000 habitantes	2016	1,4	2,3	2

Fuente: Elaboración propia (Albelia Consultora) a partir de datos de las Memorias de Actividades de la Dirección General de Personas Mayores y Servicios sociales (2016 y 2017). Estudio de Necesidades Sociales del Distrito de Latina. Año 2019.

B.-Programas de Inclusión Social y Atención a la Emergencia

El Programa de Atención a la Inclusión Social y Atención a la Emergencia tiene como objetivos promover la convivencia y la mejora de la calidad de vida de los ciudadanos mediante el desarrollo de actuaciones individuales y grupales orientadas a paliar los efectos de la exclusión social en personas afectadas por la vulnerabilidad personal, laboral y social.

Los principales objetivos fueron:

- Garantizar el acceso de la ciudadanía al sistema público de Servicios sociales mediante la atención social individual realizada en los Centros de Servicios sociales mediante la primera atención, las unidades de trabajo social de zona y la intervención grupal y comunitaria.
- Apoyar la atención e integración social de las personas con diversidad funcional o con limitaciones en su autonomía personal y sus familiares.
- Prevenir situaciones de exclusión social extrema mediante prestaciones económicas y otros proyectos de inserción social.

Personas atendidas en la Unidad de Primera Atención

En el periodo 2007-2017, la población atendida en la Unidad de Primera atención de los Servicios sociales del Distrito de Latina se incrementó el 46%.

Este aumento fue mayor que en el conjunto de la ciudad de Madrid (24%).

Las personas atendidas en la Unidad de Primera Atención en los Centros de Servicios sociales de Latina aumentaron a partir del año 2008 tras el estallido de la crisis económica. En 2008 se atendieron a un total de 9.440 personas, alcanzando un máximo de 15.277 personas atendidas en el año 2014.

En el último año documentado las personas atendidas fueron 13.095. De este modo, en el periodo global de 2007 a 2017 se registró un aumento del 46% en el número de personas atendidas.

En la ciudad de Madrid la dinámica fue similar, con un mínimo en 2008 y un máximo en 2014, para luego estabilizarse en torno a las 130.000 atenciones. El aumento de las atenciones en el periodo fue del 24%.

EVOLUCIÓN DEL NÚMERO DE PERSONAS ATENDIDAS EN LA UNIDAD DE PRIMERA ATENCIÓN EN LOS CENTROS DE SERVICIOS SOCIALES DE LATINA Y DE LA TASA DE PERSONAS ATENDIDAS POR CADA MIL HABITANTES EN LOS SERVICIOS SOCIALES. COMPARATIVA CON LA CIUDAD DE MADRID. PERIODO 2007-2017.

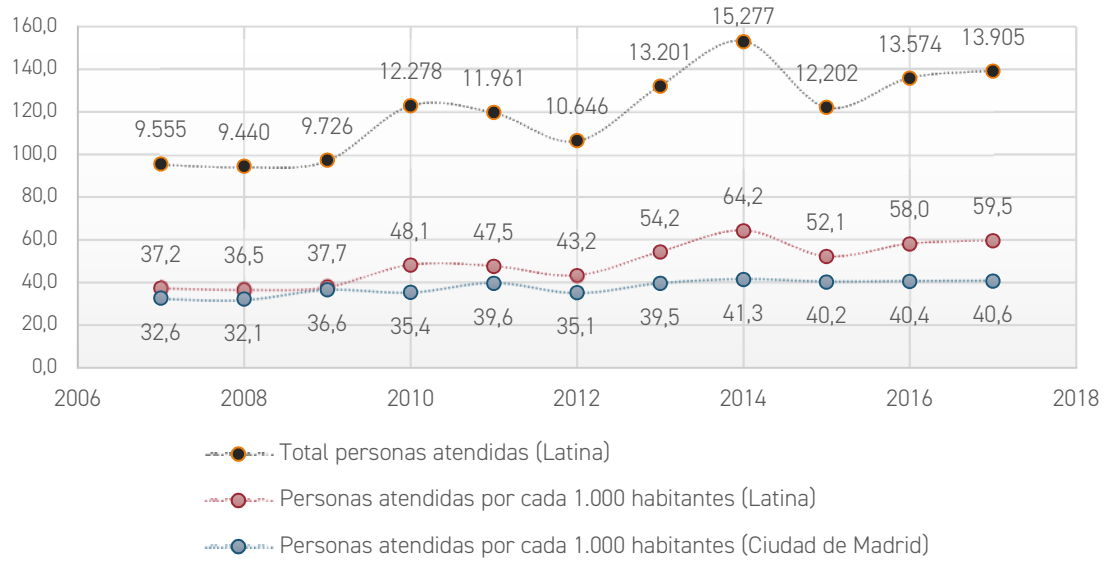

Fuente: Elaboración propia (Albelia Consultora) a partir de datos del Área de Estadística del Ayuntamiento de Madrid (2019). Estudio de Necesidades Sociales del Distrito de Latina. Año 2019.

La tasa de personas atendidas por cada mil habitantes de Latina se sitúa por encima de la media de la Ciudad de Madrid en la última década. La diferencia aumentó desde 1 punto porcentual en 2009 a 19 en 2017.

Desde el año 2007 la tasa de personas atendidas en los Servicios sociales sigue una evolución similar, aunque siempre ha sido superior en Latina a la de la ciudad de Madrid. No obstante, la brecha entre la tasa de Latina y Madrid ha aumentado: en el año 2009 la diferencia era de un punto (38 personas atendidas por cada 1.000 habitantes en Latina frente a los 37 por mil del conjunto de Madrid) mientras que en el año 2017 la distancia aumentó hasta los 19 puntos.

Así, en el año 2017, último documentado, el número de personas atendidas en la Unidad de Primera Atención de los Servicios sociales se sitúo en 59,4 por cada 1.000 habitantes, 19 puntos superior a la media de la ciudad de Madrid de 40,6 personas atendidas por cada 1.000 habitantes.

EVOLUCIÓN DEL NÚMERO DE PERSONAS ATENDIDAS EN EL SERVICIO DE ATENCIÓN A LA POBLACIÓN EN GENERAL DE LOS SERVICIOS SOCIALES DEL AYUNTAMIENTO DE MADRID. COMPARATIVA ENTRE EL DISTRITO DE LATINA Y LA CIUDAD DE MADRID. PERIODO 2007-2017.

	2007	2009	2011	2013	2015	2017	Evolu -ción	Medi a del perio do
●Latina								
Total, personas atendidas	9.555	9.726	11.961	13.201	12.202	13.905	45,5	11.979
Personas atendidas por cada 1.000 habitantes	37,2	37,7	47,5	54,2	52,1	59,4	22,2	48,6
Porcentaje de personas atendidas en Latina respecto a la ciudad de Madrid	9,2	8,1	9,2	10,4	9,7	10,8	1,6	9,9
Porcentaje de población de Latina respecto a la ciudad de Madrid	8,1	7,9	7,7	7,6	7,5	7,3	-0,7	7,7
●Ciudad de Madrid								
Total, personas atendidas	103.929	119.714	129.501	127.069	126.211	129.281	24,4	120.774
Personas atendidas por cada 1.000 habitantes	32,6	36,6	39,6	39,5	40,2	40,6	8,0	37,6

Fuente: Elaboración propia (Albelia Consultora) a partir de datos del Área de Estadística del Ayuntamiento de Madrid (2019). Estudio de Necesidades Sociales del Distrito de Latina. Año 2019.

Dos de cada tres personas atendidas en unidades de trabajo social de Primera atención de Latina son mujeres.

Por otra parte, las Unidades trabajo social de primera atención (U.T.S.) atendieron de urgencia a una media anual de 515 personas en el periodo 2016-2017 con actuaciones de seguimiento y apoyo social individualizado a las personas atendidas. Las familias en seguimiento por las unidades de trabajo de zona fueron 27.141 de media cada año. Durante 2017 pese a algunas necesidades de plantilla, se incrementó el número de familias atendidas.

Del mismo modo, las entrevistas realizadas en unidades de trabajo social de zona fueron 48.801 cada año y el 66% de las personas atendidas en unidades de trabajo social de Primera atención fue del 66%.

ATENCIONES DE LAS UNIDADES TRABAJO SOCIAL DE PRIMERA ATENCIÓN DEL DISTRITO DE Latina (U.T.S.). MEDIA DEL PERIODO 2016-2017

	2016	2017	Media anual
Entrevistas realizadas en unidades de trabajo social de zona	52.037	45.564	48.801
Unidades familiares en seguimiento por unidades de trabajo de zona	26.446	27.836	27.141
Casos urgentes atendidos unidades trabajo social número	545	485	515
Porcentaje de mujeres atendidas en unidades de trabajo social de Primera atención	66%	s.d.	66%

Fuente: Elaboración propia (Albelia Consultora) a partir de datos de las Memorias de cumplimiento de objetivos de los Servicios sociales del Distrito de Latina (2016 y 2017). Estudio de Necesidades Sociales del Distrito de Latina. Año 2019.

Servicio de Ayuda a Domicilio (SAD)

La atención del SAD en Latina aumentó el 41% en el periodo 2013-2017.

En el conjunto de la ciudad de Madrid el aumento fue del 37%.

El Servicio de Ayuda a Domicilio (SAD) ofrece atención para personas mayores de 64 años, para personas con diversidad funcional reconocida y para menores y familias según requisitos de la ordenanza municipal. La atención personal y doméstica se presta a través del auxiliar domiciliario en el domicilio para promover la independencia y autonomía de las personas que lo precisen.

En el periodo 2013-2017 el SAD ha atendido a una media de 7.038 personas cada año. De ellas, el 2% se corresponden con el Programa de atención a menores y familias, un 5% con la atención a personas con diversidad funcional y el 92% son personas mayores de 64 años.

En el año 2017, el SAD atendió a 240 menores y familias (el 15% del total del Programa de atención a menores y familias de la ciudad de Madrid), 447 personas con diversidad funcional (equivale al 10% del total de Servicio en Madrid) y 8.369 mayores (lo que representa el 12% del total de personas atendidas en el programa de mayores de 64 años).

La atención del Servicio de Ayuda a Domicilio (SAD) a los tres tipos de usuarios/as ha crecido desde el año 2013 un 41% en el distrito de Latina y un 37% en Madrid.

EVOLUCIÓN DE LAS PERSONAS ATENDIDAS EN EL SERVICIO DE AYUDA A DOMICILIO (SAD) POR TIPO DE PROGRAMA. COMPARATIVA ENTRE EL DISTRITO DE LATINA Y LA CIUDAD DE MADRID. PERIODO 2013-2017.

	Latina				Ciudad de Madrid (miles)		Porcentaje de personas atendidas de Latina
	2013	2015	2017	Evolución (2013-2017)	2017	Evolución (2013-2017)	2017
SAD a Menores y Familias	129	170	240	86,0	1.574	90,1	15,2
SAD a las personas con diversidad funcional	300	341	447	49,0	4.311	36,1	10,4
SAD a las Personas mayores de 64 años	4.878	6.395	8.369	71,6	71.238	36,5	11,7
Total, atenciones del SAD	5.307	6.906	9.056	70,6	77.123	37,3	11,7

Fuente: Elaboración propia (Albelia Consultora) a partir de datos del Área de Estadística del Ayuntamiento de Madrid (2019). Estudio de Necesidades Sociales del Distrito de Latina. Año 2019.

Renta Mínima de Inserción

En Latina, en el periodo 2007-2017, el número de nuevas solicitudes de RMI aumentaron un 271%. Las personas perceptoras de la RMI se han incrementado en el distrito de Latina un 156%.

La Renta mínima de inserción (RMI) es una prestación de naturaleza económica de la Comunidad de Madrid que se gestiona a través de los Servicios sociales de los Ayuntamientos.

Las rentas de inserción palian la inseguridad económica de ingresos de muchas familias a falta de otros recursos económicos, sobre todos los salariales, y les ofrecen protección económica básica.

En 2017 las consecuencias de la crisis socioeconómica continúan reflejándose en el aumento de hogares y de las personas en situación de precariedad que fueron asesorados, informadas y apoyadas individualmente en los Centros de Servicios sociales mediante la valoración y apoyo de las solicitudes de Renta Mínima de Inserción (RMI) y en el número de perceptores.

La RMI está integrada por la suma de una prestación mensual básica y un complemento variable, en función de los miembros que forman parte de la unidad de convivencia. El objetivo es garantizar las necesidades básicas de las familias cuando se encuentres en riesgo de exclusión social. Al mismo tiempo, estas ayudas se complementan con otras prestaciones sociales de carácter económico que ofrecen los Servicios sociales, en el caso de Latina, a través de la Junta Municipal del Distrito.

En el periodo 2007-2017, tanto el número de nuevas solicitudes tramitadas como el de personas perceptoras de la RMI se han incrementado notablemente en el distrito de Latina (271% y 156% respectivamente). Similar circunstancia ha sucedido en el conjunto de la ciudad de Madrid (250% de aumento en las nuevas solicitudes tramitadas y 170% en las personas perceptoras).

Esta circunstancia ha hecho que el número de personas perceptoras de la RMI por cada 10.000 habitantes haya aumentado de 17 a 48 personas. En la ciudad el aumento también fue parecido: de 19 a 51 personas perceptoras por cada 10.000 habitantes de Madrid. En el periodo 2008-2017 recibieron RMI una media anual de 759 personas.

En Latina hay 48 personas perceptoras de la RMI por cada 10.000 habitantes, algo por debajo de las 51 por cada 10.000 habitantes de la ciudad de Madrid.

De este modo, en el año 2017 un total de 1.132 personas estaban percibiendo la Renta mínima de inserción, lo que representa el 7% del total de 16.429 personas perceptoras de RMI en la ciudad de Madrid.

Complementariamente, en los años 2016 y 2017, se realizaron 9 Proyectos de integración sociolaboral e intervención social grupal y comunitaria vinculados al Programa de Renta mínima de inserción por iniciativa del Distrito (Proyectos grupales con financiación municipal) en los que participaron 565 personas (dos de cada tres fueron mujeres).

EVOLUCIÓN DEL NÚMERO DE PERSONAS PERCEPTORAS DE RENTA MÍNIMA DE INSERCIÓN POR CADA DIEZ MIL HABITANTES. COMPARATIVA DISTRITO DE LATINA, CIUDAD DE MADRID Y COMUNIDAD DE MADRID. PERIODO 2008-2017.

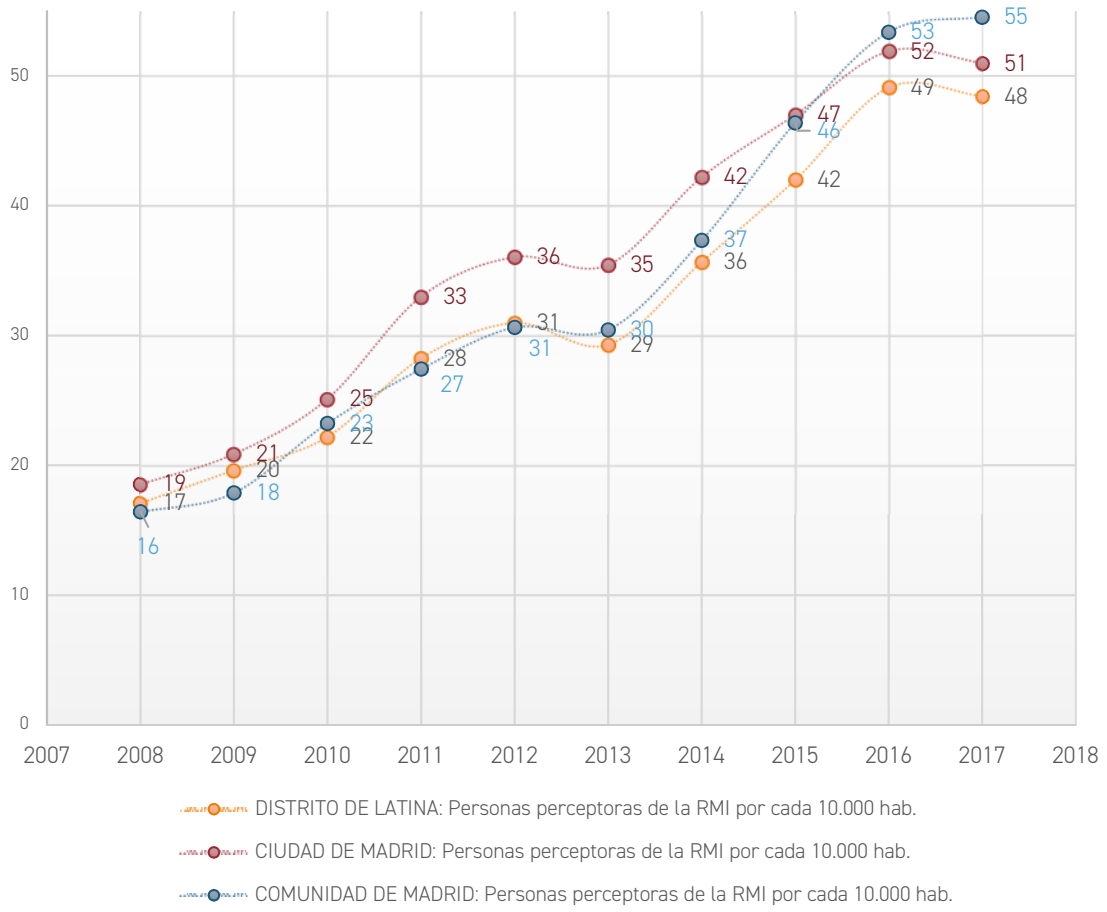

Fuente: Elaboración propia (Albelia Consultora) a partir de datos del Área de Estadística del Ayuntamiento de Madrid, del Servidor estadístico de la Comunidad de Madrid y de "Balance anual de gestión de la renta mínima de inserción Comunidad de Madrid". Estudio de Necesidades Sociales del Distrito de Latina. Año 2019.

Otras prestaciones sociales de carácter económico

Las prestaciones sociales de carácter económico son entregas dinerarias periódicas o de pago único concedidas a personas o a familias para facilitar su integración social. Constituyen un instrumento de apoyo a la intervención social en los Centros de Servicios sociales Municipales y se rigen según la Ley 11/2003, de 27 de marzo, de Servicios sociales de la Comunidad de Madrid y la Ordenanza municipal de 28 de septiembre de 2004 con modificación el 26 de junio de 2013 ("prestaciones económicas del sistema público de Servicios sociales del Ayuntamiento de Madrid").

La Ordenanza clasifica las ayudas económicas en: ayudas económicas de emergencia social y ayudas económicas temporales de especial necesidad para necesidades básicas de alojamiento, necesidades básicas de alimentos, alojamiento temporal para personas mayores, comedor para mayores, escuela infantil, comedor escolar, actividades preventivas para menores en riesgo de exclusión, pequeñas reparaciones de vivienda habitual por situaciones sobrevenidas y ayudas técnicas consistentes en adaptaciones geriátricas y gastos excepcionales (prótesis auditivas, gafas, medicinas, etc.) valorados por los y las Trabajadores Sociales.

En el periodo 2007-2017, el importe destinado a las prestaciones sociales de carácter económico aumentó un 123% en el distrito de Latina y un 44% en el conjunto de la ciudad de Madrid. El importe medio del periodo fue de 400.000 € anuales en Latina, y el porcentaje destinado a la ayuda de emergencia pasó de suponer el 27% del total en 2007 al 17% del total una década después (en la ciudad de Madrid pasó de un 32% a un 16%).

En el periodo 2007-2017, el número de personas perceptoras aumentó un 65% en Latina (un 124% en Madrid). La media anual de personas perceptoras fue de 927 cada año. Las personas perceptoras por cada 10.000 habitantes del distrito de Latina aumentaron de 35 a 63 en 2017, frente al aumento de las 19 a las 43 personas por cada 10.000 habitantes de Madrid.

En el año 2017 1.472 personas recibieron ayudas sociales de carácter económico, con una media de 518 € por persona.

La tabla siguiente recoge los principales indicadores de la evolución del número de solicitudes tramitadas y perceptores de la Renta Mínima de Inserción (RMI) y de otras prestaciones sociales de carácter económico.

EVOLUCIÓN DEL NÚMERO DE SOLICITUDES TRAMITADAS Y PERSONAS PERCEPTORAS DE LA RENTA MÍNIMA DE INSERCIÓN (RMI) Y DE OTRAS PRESTACIONES SOCIALES DE CARÁCTER ECONÓMICO. COMPARATIVA ENTRE EL DISTRITO DE LATINA Y LA CIUDAD DE MADRID. PERIODO 2007-2017.

	2007	2008	2010	2012	2014	2016	2017	Evolu -ción	Media del periodo
Prestación de la Renta Mínima de Inserción (RMI)									
●Latina									
Nuevas solicitudes tramitadas	156	143	249	498	467	745	579	271,2	284
Personas perceptoras de la RMI (1)	s.d.	442	567	764	849	1.149	1.132	156,1	545
Personas perceptoras de la RMI por cada 10.000 habitantes	s.d.	17,1	22,2	31,0	35,7	49,1	48,4	31,3	23
●Ciudad de Madrid									
Nuevas solicitudes tramitadas	1.989	2.129	3.649	6.781	5.702	7.422	6.969	250,4	3.464
Personas perceptoras de la RMI (1)	s.d.	6.010	8.249	11.674	13.363	16.429	16.219	169,9	7.994
Personas perceptoras de la RMI por cada 10.000 habitantes	s.d.	18,6	25,1	36,1	42,2	51,9	51,0	32,4	25
Prestaciones sociales de carácter económico									
●Latina									
Número de personas perceptoras	891	399	305	346	1.547	1.323	1.472	65,2	571
Importe de la ayuda (€)	341.519	274.829	135.093	176.517	654.340	244.679	763.043	123,4	235.456
Porcentaje de ayuda de emergencia	26,5	39,5	49,8	37,6	25,4	39,1	17,4	-9,1	21
Personas perceptoras por cada 10.000 habitantes	34,7	15,4	11,9	14,0	65,0	56,5	63,0	28,2	24
●Ciudad de Madrid									
Número de personas perceptoras	6.086	6.345	6.176	5.590	18.259	13.639	13.632	124,0	6.339
Importe de la ayuda (miles de €)	5.185	4.885	3.330	3.181	7.985	7.089	7.440	43,5	3.554
Porcentaje de ayuda de emergencia	32,2	38,5	55,2	30,4	34,2	41,0	15,6	-16,6	22
Personas perceptoras por cada 10.000 habitantes	19,1	19,6	18,8	17,3	57,7	43,1	42,8	23,7	20
Total, prestaciones (RMI y otras de carácter económico)									
●Latina									
Personas perceptoras	s.d.	841	872	1.110	2.396	2.472	2.604	209,6	1.144
Tasa de personas perceptoras por 10.000 habitantes	s.d.	32,5	34,1	45,0	100,7	105,6	111,4	78,8	48
●Ciudad de Madrid									
Personas perceptoras	s.d.	12.355	14.425	17.264	31.622	30.068	29.851	141,6	15.065
Tasa de personas perceptoras por 10.000 habitantes	s.d.	38,2	43,9	53,3	99,9	95,0	93,8	55,7	47

Nota (1): Las personas son las titulares de la prestación, pero también se pueden contar como familias. Fuente: Elaboración propia (Albelia Consultora) a partir de datos del Área de Estadística del Ayuntamiento de Madrid (2019). Estudio de Necesidades Sociales del Distrito de Latina. Año 2019.

Servicio de SAMUR Social y atención a personas sin hogar

El Programa Municipal de Atención a las Emergencias Sociales incluye el Servicio de SAMUR Social y la atención a personas sin hogar a través de la red de Centros.

PROGRAMA DE MAYORES EN RIESGO. El Programa de Mayores en Riesgo y Mayores sin Hogar atiende a las personas mayores de 60 años que se encuentran en sus domicilios, pero con una grave situación de desprotección social y familiar[92]. En el año 2017 se abrieron un total de 372 expedientes, 286 pertenecientes a los 21 distritos, dos más que en el año 2016.

Del total de 286 expedientes, 12 corresponden al distrito de Latina, lo que representa el 4% del total.

EVOLUCIÓN DEL NÚMERO DE EXPEDIENTES EN EL PROGRAMA DE MAYORES EN RIESGO. COMPARATIVA ENTRE EL DISTRITO DE LATINA Y LA CIUDAD DE MADRID. PERIODO 2016-2017.

	2016	2017	Evolución	Media anual
Latina				
Total, de expedientes	12	12	0,0	12
Expedientes por cada 10.000 residentes mayores	2,0	2,0	0,0	2
Porcentaje sobre el total de la ciudad de Madrid	4,2	4,2	0,0	4
Ciudad de Madrid				
Total, de expedientes	284	286	0,7	285
Expedientes por cada 10.000 residentes mayores	4,4	4,4	0,0	4

Fuente: Elaboración propia (Albelia Consultora) a partir de datos de las Memorias de Actividades de la Dirección General de Integración Comunitaria y Emergencia Social (2015, 2016 y 2017). Estudio de Necesidades Sociales del Distrito de Latina. Año 2019.

EQUIPOS DE CALLE DEL SAMUR SOCIAL. El SAMUR social acerca los Servicios sociales a las personas que se encuentran en la calle y es un servicio que enlace las situaciones de calle y la red de recursos específicos de atención. En el año 2016 había 12 equipos de calle; en 2018 se incrementó el Servicio a 18 equipos

El distrito Centro y los distritos más próximos al mismo tienen el mayor número de intervenciones, aunque en los últimos años aumenta en distritos de la periferia como Latina, Carabanchel, Puente Vallecas, San Blas y Barajas (en este caso, en el Aeropuerto).

[92] Muchas intervenciones acaban en el ingreso involuntario en una Residencia para Personas Mayores (Memoria de Actividades de la Dirección General de Integración Comunitaria y Emergencia Social del año 2017).

Entre los años 2016 y 2017, las personas atendidas en Latina pasaron de 67 a 90 (un 34% de aumento). En Madrid el aumento fue del 3% (de 1.574 personas atendidas a 1.625). Latina representa el 5,5% de las personas atendidas en los distritos de la ciudad de Madrid.

En el periodo 2016-2017, el perfil básico de las personas atendidas son hombres (88%) y de nacionalidad española (51%).

EVOLUCIÓN DEL NÚMERO DE PERSONAS ATENDIDAS POR LOS EQUIPOS DE CALLE DEL SAMUR SOCIAL. COMPARATIVA ENTRE EL DISTRITO DE LATINA Y LA CIUDAD DE MADRID. PERIODO 2016-2017.

	2016	2017	Evolución	Media anual
Latina				
Total, de personas atendidas	67	90	34,3	79
Personas atendidas por cada 10.000 habitantes	2,9	3,8	1,0	3
Porcentaje sobre el total de la ciudad de Madrid	4,3	5,5	1,3	5
Ciudad de Madrid				
Total, de personas atendidas	1.574	1.625	3,2	1.600
Personas atendidas por cada 10.000 habitantes	5,0	5,1	0,1	5

Fuente: Elaboración propia (Albelia Consultora) a partir de datos de las Memorias de Actividades de la Dirección General de Integración Comunitaria y Emergencia Social (2016 y 2017). Estudio de Necesidades Sociales del Distrito de Latina. Año 2019.

Otros Programas para la atención de distintas necesidades sociales.

CENTRO MUNICIPAL DE BAJA EXIGENCIA "PUERTA ABIERTA"

El Centro de Acogida "Puerta Abierta" se encuentra ubicado en calle Pinar de San José en el distrito de Latina. Se trata de un centro de acogida para Personas Sin hogar que dispone de 130 plazas (105 para hombres y 25 para mujeres). Se trabaja buscando la mayor autonomía de las personas atendidas.

En el año 2017, el número de estancias fue de 44.387 y el número de personas atendidas fue de 237 (199 hombres y 38 mujeres). Los hombres representan el 84% del total.

EVOLUCIÓN DEL NÚMERO DE PERSONAS ATENDIDAS EN EL CENTRO MUNICIPAL DE BAJA EXIGENCIA "PUERTA ABIERTA" DE LATINA. PERIODO 2011-2017.

	2011	2012	2013	2014	2015	2016	2017	Evolución	Media anual
Total, de estancias	24.886	38.446	44.639	44.415	45.551	45.241	44.387	78	41.081
Personas acogidas	163	227	223	248	195	211	237	45	215
Hombres	133	182	177	203	156	174	199	50	175
Mujeres	30	45	46	45	39	37	38	27	40
Porcentaje de mujeres	18	20	21	18	20	18	16	-2	19
Personas nuevas acogidas	81	119	60	121	66	82	105	30	91
Porcentaje de personas nuevas	50	52	27	49	34	39	44	-5	42

Fuente: Elaboración propia (Albelia Consultora) a partir de datos de la Memoria de Actividades de la Dirección General de Integración Comunitaria y Emergencia Social (2017). Estudio de Necesidades Sociales del Distrito de Latina. Año 2019.

PROGRAMA PARA LA PREVENCIÓN, INTERVENCIÓN Y SEGUIMIENTO DE LAS PERSONAS QUE ACUMULAN RESIDUOS Y ENSERES

El Programa para la Prevención Intervención y Seguimiento de las personas que acumulan residuos y enseres (conocido como "Síndrome de Diógenes") está operativo desde el año 2013 y lo coordina el Área de Gobierno de Equidad, Derechos Sociales y Empleo y el Organismo Autónomo Madrid Salud.

En el año 2017, los distritos que tenían más casos nuevos derivados al Programa eran Puente de Vallecas (17 casos), Tetuán (13), Arganzuela y San Blas-Canillejas (12 casos cada distrito), Carabanchel (11) y Centro (10 casos nuevos).

En Latina los casos aumentaron en el periodo 2016-2017 de 3 a 7. Suponen el 6% del total de casos de la ciudad de Madrid.

EVOLUCIÓN DEL NÚMERO DE CASOS NUEVOS DERIVADOS AL PROGRAMA PARA LA PREVENCIÓN, INTERVENCIÓN Y SEGUIMIENTO DE LAS PERSONAS QUE ACUMULAN RESIDUOS Y ENSERES. COMPARATIVA ENTRE EL DISTRITO DE LATINA Y LA CIUDAD DE MADRID. PERIODO 2016-2017.

	2016	2017	Evolución	Media anual
Latina				
Casos nuevos	3	7	133,3	5
Porcentaje sobre el total de la ciudad de Madrid	7,7	5,2	-2,5	6
Ciudad de Madrid				
Casos nuevos	39	134	243,6	87

Fuente: Elaboración propia (Albelia Consultora) a partir de datos de las Memorias de Actividades de la Dirección General de Personas Mayores y Servicios sociales (2016 y 2017). Estudio de Necesidades Sociales del Distrito de Latina. Año 2019.

CONVENIO CON EL COLEGIO DE ABOGADOS DE MADRID

En junio del año 2017 el Ayuntamiento de Madrid firmó un convenio de subvención con el Colegio de Abogados de Madrid para la "orientación Jurídica Generalista a los usuarios de los Servicios sociales Municipales". El servicio facilitó asesoramiento jurídico gratuito, por parte de un/a abogado/a un día a la semana en los 36 Centros de Servicios sociales de la Ciudad de Madrid para un total de 5.655 personas 324 de Latina, lo que representa el 5,7% del total de Madrid según recoge la Memoria de Actividades de la Dirección General de Personas Mayores y Servicios sociales (2017).

En el año 2017, en la ciudad de Madrid fueron 18 personas atendidas en la Asesoría Jurídica por cada 10.000 habitantes; en el distrito de Latina se atendió a 14 personas por cada 10.000 habitantes.

PROGRAMA DE REDUCCIÓN DE DAÑO PARA PERSONAS CON DEPENDENCIA ALCOHÓLICA Y CAMPAÑA MUNICIPAL CONTRA EL FRÍO EN EL DISTRITO DE LATINA

El programa de reducción de daño consiste en la habilitación de espacios y normas dentro del Centro donde se permite el consumo de alcohol de forma controlada bajo control y supervisión técnica y médica. Desde el año 2015 se sistematizó el programa a través del CAD Latina. En 2017 participaron 18 personas en el Programa.

Por otra parte, la Campaña municipal contra el frío 2016/2017 puso en marcha de 569 plazas de acogida del 25 de noviembre de 2016 hasta el 31 de marzo de 2017. Uno de los recursos fue el Centro de Emergencias contra el Frío Pinar de San José situado en el distrito de Latina.

Recursos y Servicios para las personas con diversidad funcional

Las personas con discapacidad reconocida de Latina

En el distrito de Latina reside el 8% del total de personas con algún grado de discapacidad reconocido de Madrid. El 48% son hombres y el 52% son mujeres.

las necesidades sociales de las personas con diversidad funcional, con distintas capacidades, suelen relacionarse con su empleabilidad, accesibilidad y participación sociocomunitaria. Para poder dar satisfacción a las mismas, es imprescindible conocer cuántas viven en Latina. En el último año documentado, en el distrito de Latina residían 13.866 personas con algún grado de discapacidad reconocida, 6.722 hombres (el 48%) y 7.164 mujeres (el 52%), lo que representa el 8% de las personas 180.000 personas con diversidad funcional residentes en la ciudad de Madrid.

Las personas con diversidad funcional física representan un 66% (61% en Madrid), un 18% psíquica (23% en Madrid) y un 16% son personas con diversidad funcional sensorial, en el mismo porcentaje que en el conjunto de la ciudad de Madrid.

La mayoría son personas con diversidad funcional física y con un reconocimiento de la discapacidad menor del 65%.

Además, el 58% de las personas con discapacidad tienen hasta un 64% de grado discapacidad (57% en Madrid), el 27% de 65 a 74%, y el 15% tienen un grado discapacidad de un 75% o más.

La *tasa de discapacidad reconocida* por cada 1.000 habitantes es de 59‰ (los hombres 62 y las mujeres 57 por mil), algo mayor que los 57‰ de la ciudad de Madrid. La evolución de la *tasa de discapacidad reconocida* por cada 1.000 habitantes en el periodo 2011-2015 ha sido de algo más de cinco puntos en Latina (9 en la ciudad de Madrid).

En el periodo 2011-2015 aumentaron las personas con grado de discapacidad reconocido un 5% en Latina y un 15% en el conjunto de la ciudad de Madrid. El aumento fue mayor entre las mujeres (7%) que entre los hombres (3%).

Además, al igual que las tendencias generales de la ciudad de Madrid, aumentaron en mayor medida las personas con diversidad funcional psíquica (aumentan un 11%) que las personas con diversidad funcional sensorial (descienden un 1%) y las personas con un grado de discapacidad del 33 a 64% que las que tienen 75% o más grado discapacidad.

EVOLUCIÓN DEL NÚMERO DE PERSONAS CON DISCAPACIDAD RECONOCIDA Y TASA DE DISCAPACIDAD SEGÚN TIPOLOGÍA Y GRADO DE DISCAPACIDAD POR SEXO. COMPARATIVA ENTRE EL DISTRITO DE LATINA Y LA CIUDAD DE MADRID. PERIODO 2011-2015.

	Latina						Madrid	
	2011	2012	2013	2014	2015	Evolu -ción	2015	Evolu -ción
PERSONAS CON DISCAPACIDAD RECONOCIDA								
Número de Personas								
●Ambos sexos	13.244	14.719	13.942	14.270	13.886	4,8	180.040	15,4
●Hombres	6.546	7.209	6.823	6.996	6.722	2,7	86.609	13,9
●Mujeres	6.698	7.510	7.119	7.274	7.164	7,0	93.431	16,9
Tasas por 1.000 habitantes								
●Ambos sexos	54	60	59	61	59	5,6	57	8,7
●Hombres	56	63	61	64	62	5,4	59	8,5
●Mujeres	51	58	56	58	57	5,9	55	8,9
Mujeres por cada 100 hombres	102	104	104	104	107	4,3	108	2,7
PERSONAS CON DISCAPACIDAD RECONOCIDA POR TIPOLOGÍA								
Número de Personas								
Física	8.701	9.854	9.243	9.432	9.128	4,9	110.201	14,3
Psíquica	2.299	2.500	2.438	2.533	2.540	10,5	40.660	24,3
Sensorial	2.244	2.363	2.261	2.305	2.218	-1,2	29.172	8,8
Tasas por 1.000 habitantes								
Física	35	40	38	40	39	4,4	35	5,6
Psíquica	9	10	10	11	11	1,7	13	2,9
Sensorial	9	10	9	10	9	0,5	9	1,1
PERSONAS CON DISCAPACIDAD RECONOCIDA SEGÚN GRADO DE DISCAPACIDAD								
Número de Personas								
de 33 a 64% grado discapacidad	7.513	8.243	7.953	8.215	8.047	7,1	101.829	18,8
de 65 a 74% grado discapacidad	3.641	4.030	4.018	3.830	3.723	2,3	47.954	12,0
de 75% o más grado discapacidad	2.090	2.446	2.587	2.225	2.116	1,2	30.257	10,3
Tasas por 1.000 habitantes								
de 33 a 64% grado discapacidad	30	33	33	35	34	4,5	32	6,2
de 65 a 74% grado discapacidad	14	16	16	16	16	1,4	15	2,2
de 75% o más grado discapacidad	8	10	11	9	9	0,7	10	1,2

Fuente: Elaboración propia (Albelia Consultora) a partir de datos del Área de Estadística del Ayuntamiento de Madrid (Áreas de información estadística, Distritos en cifras y Banco de datos). Estudio de Necesidades Sociales del Distrito de Latina. Año 2019.

Solicitudes de reconocimiento de la situación de dependencia

En el año 2017, el Departamento de Planificación de la Atención Social Primaria del Ayuntamiento de Madrid recibió un total de 23.092 solicitudes de reconocimiento de la situación de dependencia (23.255 solicitudes en 2016 y 21.734 en 2015). Las solicitudes, enviadas a la Comunidad de Madrid, se acompañan del informe social de dependencia elaborado por los trabajadores/as sociales municipales (en el año 2017 se realizaron 22.988 informes). La mitad de las solicitudes son para personas de 80 a 90 años.

Los distritos que tuvieron mayor número de solicitudes fueron Latina (2.563 solicitudes, el 11% del total), Puente de Vallecas (2.429), Carabanchel (2.094), Ciudad Lineal (1.575) y Usera (1.364).

En el año 2017, Latina tenía 11 solicitudes de dependencia por cada 1.000 habitantes frente a una media de 7 solicitudes de dependencia por cada 1.000 habitantes en Madrid.

En los últimos años ha aumentado el número de solicitudes de reconocimiento de la situación de dependencia tanto el distrito de Latina (un 39%) como en la ciudad de Madrid (un 23%).

EVOLUCIÓN DEL NÚMERO DE SOLICITUDES DE RECONOCIMIENTO DE LA SITUACIÓN DE DEPENDENCIA. COMPARATIVA ENTRE EL DISTRITO DE LATINA Y LA CIUDAD DE MADRID. PERIODO 2013-2017.

	Media del periodo 2007-2015	2016	2017	Evolución	Media anual
Latina					
Solicitudes de reconocimiento de la situación de dependencia	1.851	2.332	2.563	38,5	2.249
Solicitudes de dependencia por cada 1.000 habitantes	7,4	10,0	11,0	3,5	9,5
Porcentaje sobre el total de la ciudad de Madrid	9,8	10,0	11,1	1,3	10,3
Ciudad de Madrid					
Solicitudes de reconocimiento de la situación de dependencia	18.828	23.255	23.092	22,6	21.725
Solicitudes de dependencia por cada 1.000 habitantes	5,8	7,3	7,3	1,4	6,8

Fuente: Elaboración propia (Albelia Consultora) a partir de datos de las Memorias de Actividades de la Dirección General de Personas Mayores y Servicios sociales (2016 y 2017). Estudio de Necesidades Sociales del Distrito de Latina. Año 2019.

Servicio de Ayuda a Domicilio (SAD) para personas con discapacidad reconocida

El porcentaje de personas atendidas por cada 100 personas con 75% o más de grado discapacidad reconocida es algo más alto en Latina (21%) que en el conjunto de la ciudad de Madrid (14%).

Las personas con diversidad funcional pueden enfrentarse a una doble exclusión: de carácter individual (la insuficiencia de ingresos, la movilidad, la autopercepción, etc.) o social, como las barreras arquitectónicas en el espacio público o la dificultad en el acceso a un empleo.

Para ello, uno de los objetivos del Programa de Atención e inclusión social es apoyar la integración social de las personas con limitaciones en su autonomía personal o con discapacidad reconocida proporcionando, a ellos y sus familias, información, asesoramiento y orientación.

En los últimos años se ofreció atención social a las personas en situación de dependencia y discapacidad mediante el Servicio de Ayuda a Domicilio (SAD) y la realización de Informes Sociales de Entorno emitidos para la gestión y apoyo de solicitudes de valoración de la dependencia.

Así, en el periodo 2013-2017, el Servicio de Ayuda a Domicilio (SAD) ha atendido en el distrito de Latina una media anual de 360 personas con alguna discapacidad reconocida. En la ciudad de Madrid el número de atenciones fue de un promedio de 3.644 cada año, con lo que las atenciones a residentes en Latina representan el 10% del total municipal de atenciones del SAD para personas con diversidad funcional.

Al igual que la *tasa de discapacidad reconocida* general es más alta en el distrito de Latina (59 personas por cada 1.000 habitantes) que la de la ciudad de Madrid (57 por mil), el porcentaje de personas atendidas por cada 100 personas con 75% o más de grado discapacidad reconocida es también más alto en Latina (21%) que en Madrid (14%).

En el periodo 2013-2017, el SAD a personas con diversidad funcional se incrementó el 49%; en mayor medida que en Madrid (36%).

En el año 2017, el Servicio de Ayuda a Domicilio de Latina atendió a 447 personas con algún grado de discapacidad. De ellas, el 62% del total fueron mujeres (el 64% en el conjunto de la ciudad de Madrid), el 1% menores de 18 años (mismo porcentaje en Madrid) y el 9% personas con diversidad funcional mayores de 65 años (el 8% en la ciudad de Madrid).

En el periodo 2013-2017 el número de personas atendidas por el SAD para apoyar la integración social de las personas discapacitadas o con limitaciones en su autonomía personal ha crecido el 49%, frente a un 36% en la ciudad de Madrid. El aumento es mayor entre los hombres, las personas menores de 18 años y las mayores de 65 años.

EVOLUCIÓN DE LAS ATENCIONES EN EL SERVICIO DE AYUDA A DOMICILIO (SAD) A LAS PERSONAS CON DISCAPACIDAD RECONOCIDA. COMPARATIVA ENTRE EL DISTRITO DE LATINA Y LA CIUDAD DE MADRID. PERIODO 2013-2017.

	2013	2014	2015	2016	2017	Evolución
Personas atendidas						
Ciudad de Madrid	3.168	3.370	3.517	3.855	4.311	36,1
Latina	300	325	341	389	447	49,0
Porcentaje de Latina	9,5	9,6	9,7	10,1	10,4	0,9
Porcentaje de mujeres atendidas						
Ciudad de Madrid	62,8	62,0	62,2	62,8	64,2	1,4
Latina	65,3	60,9	60,4	59,9	61,5	-3,8
Porcentaje de menores de 18 años atendidos/as						
Ciudad de Madrid	1,2	1,2	1,1	1,0	1,3	0,1
Latina	0,3	0,6	0,9	1,0	1,3	1,0
Porcentaje de personas de 19 a 65 años atendidos/as						
Ciudad de Madrid	91,8	91,7	91,2	91,9	91,1	-0,6
Latina	93,7	92,0	90,6	91,5	89,9	-3,7
Porcentaje de mayores de 65 años atendidos/as						
Ciudad de Madrid	7,0	7,2	7,7	7,1	7,5	0,5
Latina	6,0	7,4	8,5	7,5	8,7	2,7

Fuente: Elaboración propia (Albelia Consultora) a partir de datos del Área de Estadística del Ayuntamiento de Madrid (2019). Estudio de Necesidades Sociales del Distrito de Latina. Año 2019.

Además, los informes sociales de entorno para valoración de la situación de dependencia se incrementaron un 38% desde los 1.793 de 2016 a los 2.468 de 2017.

Por último, en el periodo 2013-2017, la media de horas mensuales de ayuda a domicilio se mantuvo en torno a las 25 horas en Latina. Además, una media de 13 personas con diversidad funcional fueron beneficiarias de ayudas económicas (el 54% mujeres) y, por término medio, se tramitaron 33 solicitudes de plazas en los Centros de atención a las personas con diversidad funcional de la ciudad de Madrid.

ATENCIONES EN EL SERVICIO DE AYUDA A DOMICILIO (SAD) A LAS PERSONAS CON DIVERSIDAD FUNCIONAL DEL DISTRITO DE LATINA. MEDIA DEL PERIODO 2016-2017.

	2016	2017	Media anual
Media de horas mensuales ayuda a domicilio a personas con diversidad funcional	25	25	25
Tramitación solicitudes plazas Centros de atención a la discapacidad	40	25	33
Informes sociales de entorno para valoración de la situación de dependencia	1.793	2.468	2.131
Personas con diversidad funcional reconocida que reciben ayudas económicas	13	12	13
Porcentaje de mujeres que reciben ayudas económicas	54%	s.d.	54%

Fuente: Elaboración propia (Albelia Consultora) a partir de datos de las Memorias de cumplimiento de objetivos de los Servicios sociales del Distrito de Latina (2016 y 2017). Estudio de Necesidades Sociales del Distrito de Latina. Año 2019.

Recursos y Servicios para las personas mayores

La cuantía de la inversión Programas de atención de los Servicios sociales a las personas mayores aumentó un 26% en el último año documentado.

Como se ha señalado Latina es un Distrito envejecido. Los Servicios sociales de Latina implementan numerosos servicios y recursos municipales para las personas mayores de 64 años residentes en el Distrito. Entre ellos se encuentran las actividades de los tres centros de Servicios sociales, de los cuatro Centros Municipales de Mayores (CMM Campamento del barrio de Campamento, CMM Cerro Bermejo del barrio de Puerta del Ángel, CMM Ciudad de Méjico del barrio de Las Águilas y CMM Lucero del barrio del mismo nombre), los servicios de los Centros de Día, el programa de Teleasistencia domiciliaria, el Programa "cuidar al cuidador", el Servicio de ayuda a domicilio (SAD), el servicio de comidas a domicilio, el Programa de lavandería y productos de apoyo municipales (camas articuladas, grúas geriátrica, etc.) y otros servicios.

En el periodo 2016-2017, el presupuesto para los Programas de atención a las personas mayores aumentó un 29%, pasando de 12.982.855 € a 16.796.361 €, lo que representa el 79% del presupuesto total de los Programas de Servicios sociales).

Las personas mayores de Latina

Desde los Servicios sociales de Latina se ha observado en los últimos años que la situación social de las personas mayores en muchos casos está marcada por una situación de mayor vulnerabilidad vinculada a la precariedad económica, el aislamiento y las dificultades para mantener su autonomía. A esto se sumó en los últimos años de crisis socioeconómica el carácter de soporte económico básico de familiares que vieron mermados sus ingresos por el desempleo y la precariedad laboral.

En el año 2016 se detectó un incremento de la demanda en el Servicio de Ayuda a Domicilio que pudo ser atendida al aumentar el importe del contrato para el Servicio y en el servicio de teleasistencia en el caso de las mujeres.

En el año 2017 se realizaron en los Centros de Servicios sociales los procesos de valoración y apoyo social para garantizar la atención de la población mayor para que

permanezca en su domicilio y para aliviar las tareas de cuidado de sus familiares, así como el incremento del número ayudas técnicas para la movilidad.

La atención a las personas mayores se realiza a través de los distintos Programas de Servicios sociales de Personas Mayores y Atención Social que desarrolla el Ayuntamiento de Madrid en el distrito de Latina.

Los objetivos principales de estos Programas municipales de atención son los siguientes:

- Garantizar la atención de las necesidades de la población mayor del distrito en su propio domicilio y entorno social y, en particular, ayudar a realizar las actividades básicas e instrumentales de la vida diaria, en particular a las personas mayores de 80 años.
- Proporcionar la atención social a las situaciones de dependencia de las personas mayores del distrito y apoyo para su permanencia en el domicilio.
- Potenciar la participación del mayor en la vida social y prevenir su deterioro físico-psíquico, el aislamiento y el riesgo de exclusión social mediante la realización de actividades de ocio y utilización del tiempo libre saludable, mediante la animación sociocultural de los 4 Centros Municipales de Mayores y las actuaciones que promueven la mejora de la calidad de vida y la promoción de una vejez activa como el Proyecto Mujer Género, Cultura y Recursos Tecnológicos realizado en 2017 en los cuatro Centros Municipales de Mayores.
- Apoyar a las familias cuidadoras para prevenir situaciones de riesgo para los mayores.
- Atender a los mayores del distrito con demencia o con deterioro funcional, relacional o cognitivo mediante la utilización de los centros de día municipales, previa detección de los casos de riesgo en los centros de Servicios sociales y de la orientación, asesoramiento a familias y de la gestión de los recursos públicos existentes.
- Realizar las valoraciones y emitir los Informes Sociales de Entorno que son preceptivos para la valoración de la Situación de Dependencia y gestionar los recursos sociales del sistema público y coordinar con la iniciativa de acción social privada para favorecer la solución de las

Latina es el distrito de Madrid en el que reside el mayor número de mayores. El 9% del total de personas mayores de 64 años de Madrid vive en Latina.

situaciones carenciales y optimizar los recursos sociales existentes.

- Favorecer alternativas de convivencia para las personas que no pueden permanecer en su domicilio mediante la gestión de solicitudes para alojamientos alternativos.

En marzo de 2019 residían en el distrito de Latina 59.422 personas mayores de 64 años de edad, 23.735 hombres (lo que representa el 40% del total) y 35.687 mujeres (el 60% restante). Además, la proporción de mujeres mayores ha aumentado del 58% del total de población en el año 2005 al 60% en 2019 (en el conjunto de la ciudad de Madrid se mantuvo constante en el 61% a lo largo del periodo 2005-2019).

En el año 2019 Latina es el tercer distrito de Madrid con mayor proporción de personas mayores de 64 años (25% del total de población).

Latina es el distrito de Madrid en el que reside el mayor número de mayores[93]. El 9% del total de personas mayores de 64 años de Madrid vive en Latina (frente al 7% del total de Población).

En el año 2023 está previsto que el porcentaje aumente al 26%.

Las personas mayores de 64 años de edad suponen el 25% del total de la población del distrito (por encima del 20% del conjunto de la ciudad de Madrid). Entre los hombres el porcentaje es del 22% (17% en Madrid) y entre las mujeres del 28% (23% en Madrid).

Además, los datos de la proyección de la población para el año 2023 indican que el porcentaje de mayores de 64 años aumentará hasta el 26% del total de población (un 21% entre los hombres y un 28% entre las mujeres). Además, son los grupos de más edad (a partir de 79 años los que más aumentarán su peso relativo en el grupo de personas mayores de 64 años).

Latina es el tercer distrito de Madrid con mayor porcentaje de personas mayores de 64 años[94]. Sin embargo, la proporción de sobreenvejecimiento (porcentaje de mayores de 80 años y más años entre la población mayor de 64 años) se sitúa en la media de la ciudad de Madrid (36,6% en Latina y 36,2% en Madrid). Esto significa un mayor peso en Latina de los mayores entre 65 y 79 años.

[93] Le siguen Fuencarral-El Pardo con 50.230 personas mayores de 64 años, Ciudad Lineal con 49.445 y Carabanchel con 48.641 personas mayores.
[94] La población mayor de 64 años de Retiro y Moratalaz representa el 26% del total. Latina duplica el porcentaje del distrito con menor proporción de mayores: Villa de Vallecas (12%).

Aluche es el barrio de Madrid en el que viven más personas mayores de 64 años y el cuarto con mayor un porcentaje de personas de 65 o más años.

En cambio, Cuatro Vientos es el cuarto barrio madrileño con menor porcentaje de personas mayores de 64 años.

Por barrios, destaca especialmente Aluche, que es el barrio de Madrid en el que viven más personas de 65 o más años (19.966 personas, el 33% del total de personas mayores del distrito). Además, Aluche es uno de los cuatro barrios de Madrid con un porcentaje de mayores de 64 años superior al 30% (junto con La Paz en Fuencarral-El Pardo, Vinateros en Moratalaz y Estrella en Retiro).

Le sigue Las Águilas, con el 24% del total de personas mayores de 64 años del distrito de Latina y un 28% de proporción de envejecimiento (porcentaje de mayores de 64 años respecto al total de la población del barrio).

El 15% de los mayores reside en Puerta del Ángel (con una proporción de envejecimiento del 21%), el 14% en Lucero (23% de proporción de envejecimiento), el 8% en Campamento (proporción de envejecimiento del 24%), el 5% en Los Cármenes (proporción de envejecimiento del 17%) y el 1% en Cuatro Vientos (con la menor proporción de envejecimiento, un 6%, situándose como el 4º barrio madrileño con menor porcentaje de personas mayores de 64 años tras el Ensanche de Vallecas en Villa de Vallecas y Valderrivas y El Cañaveral en Vicálvaro).

Los datos de evolución en el periodo quincenal 2005-2019 muestran un aumento de la población y el porcentaje de las personas mayores de 64 años.

Así, si la población del distrito de Latina se ha reducido un 7% desde el año 2005, el grupo de los mayores de 64 años ha crecido un 14% (en el conjunto de la ciudad de Madrid el aumento fue similar: un 13%).

Por grupos de edad se aprecia que el peso de cada grupo aumenta con la edad, tendencia que es similar para el conjunto de la ciudad de Madrid, aunque menos acusada.

Así, el grupo de personas de entre 65 y 74 años ha disminuido su población en el periodo 2005-2019 un -15 % en Latina y un -1% en Madrid. Sin embargo, las personas de 85 o más años se han duplicado desde el año 2005, y representan el 4,5% del total de la población del distrito (y podrán alcanzar el 5,6% según las proyecciones de población).

Existe una tendencia para los próximos años del aumento del peso de la población mayor entre 65 y 69 años (algo más en el caso de los hombres), un descenso de los que

tienen entre 70 y 84 años, y un aumento de las personas de 85 y más años (algo más en el caso de las mujeres).

EVOLUCIÓN DE LA POBLACIÓN MAYOR DE 64 AÑOS POR GRUPOS QUINQUENALES DE EDAD. COMPARATIVA ENTRE EL DISTRITO DE LATINA Y LA CIUDAD DE MADRID. PROMEDIO DEL PERIODO 2005-2019 (DATOS A 1 DE ENERO DE CADA AÑO).

	LATINA									CIUDAD DE MADRID		
	2005	2009	2013	2017	2018	2019	Evolu-ción	Distri-bución 2019	Distr-ibución Proyecc ión 2023	Evolu -ción	Distri-bución 2019	Distri-bución Proye cción 2023
Ambos sexos												
Total, población (miles)	257,4	258,0	243,6	233,8	235,8	238,9	-7,2	100,0	100,0	3,4	100,0	100,0
Total, población mayor de 64 años	52.146	56.297	58.989	59.019	59.046	59.411	13,9	24,9	25,6	13,0	20,3	22,4
% de población mayor de 64 años	20,3	21,8	24,2	25,2	25,0	24,9	4,6	24,9	25,6	1,7	20,3	22,4
65 a 69 años	14.850	15.480	14.789	11.867	11.581	11.227	-24,4	4,7	5,2	4,7	4,7	5,4
70 a 74 años	14.132	14.131	13.905	14.222	13.888	13.314	-5,8	5,6	4,8	-6,2	4,5	4,8
75 a 79 años	10.791	12.051	12.803	12.625	12.663	13.225	22,6	5,5	5,5	-3,7	3,8	4,4
80 a 84 años	7.086	8.184	9.632	10.704	10.743	10.788	52,2	4,5	4,5	25,1	3,3	3,2
85 a 89 años	3.445	4.325	5.265	6.401	6.818	7.105	106,2	3,0	3,3	87,8	2,5	2,6
90 a 94 años	1.448	1.630	1.995	2.503	2.645	2.887	99,4	1,2	1,6	89,5	1,1	1,4
95 y más años	394	496	600	697	708	865	119,5	0,4	0,7	106,6	0,3	0,6
Población mayor de 64 años con grado de discapacidad reconocido (estimación)	5.504	6.360	7.489	s.d.	s.d.	s.d.	36,6	-	-	46,5	-	-
% de población mayor de 64 años con grado de discapacidad reconocido	10,6	11,3	12,7	s.d.	s.d.	s.d.	2,1	-	-	3,1	-	-
Hombres												
Total, población (miles)	122,7	123,2	114,1	108,6	109,4	110,8	-9,7	100,0	100,0	2,5	100,0	100,0
Total, población mayor de 64 años	21.756	23.418	23.986	23.661	23.621	23.763	9,2	21,4	22,2	14,4	17,1	19,5
65 a 69 años	6.877	6.802	5.933	4.866	4.818	4.806	-30,1	4,3	5,1	4,6	4,3	5,1
70 a 74 años	6.311	6.423	6.121	5.640	5.418	5.158	-18,3	4,7	4,3	-7,0	4,1	4,4
75 a 79 años	4.439	5.098	5.549	5.478	5.373	5.480	23,5	4,9	4,5	0,2	3,3	3,9
80 a 84 años	2.578	3.118	3.856	4.358	4.435	4.532	75,8	4,1	4,0	36,8	2,7	2,7
85 a 89 años	1.060	1.432	1.830	2.380	2.566	2.659	150,8	2,4	2,7	130,6	1,9	2,0
90 a 94 años	404	426	550	772	839	899	122,5	0,8	1,2	119,0	0,7	1,0
95 y más años	87	119	147	167	172	229	163,2	0,2	0,4	121,3	0,2	0,3
Mujeres												
Total, población (miles)	134,7	134,8	129,5	125,2	126,4	128,1	-4,9	100,0	100,0	4,2	100,0	100,0
Total, población mayor de 64 años	30.390	32.879	35.003	35.358	35.425	35.648	17,3	27,8	28,5	12,0	23,2	25,0
65 a 69 años	7.973	8.678	8.856	7.001	6.763	6.421	-19,5	5,0	5,4	4,7	5,0	5,6
70 a 74 años	7.821	7.708	7.784	8.582	8.470	8.156	4,3	6,4	5,2	-5,7	4,9	5,1
75 a 79 años	6.352	6.953	7.254	7.147	7.290	7.745	21,9	6,0	6,2	-6,2	4,2	4,8
80 a 84 años	4.508	5.066	5.776	6.346	6.308	6.256	38,8	4,9	5,0	18,9	3,9	3,6
85 a 89 años	2.385	2.893	3.435	4.021	4.252	4.446	86,4	3,5	3,8	71,0	3,1	3,2
90 a 94 años	1.044	1.204	1.445	1.731	1.806	1.988	90,4	1,6	2,0	79,9	1,5	1,8
95 y más años	307	377	453	530	536	636	107,2	0,5	0,9	102,8	0,5	0,9
% de mujeres mayores de 64 años	58,3	58,4	59,3	59,9	60,0	60,0	1,7	60,0	60,0	-0,5	60,8	60,1

Fuente: Elaboración propia (Albelia Consultora) a partir de datos del Área de Estadística del Ayuntamiento de Madrid (2019). Estudio de Necesidades Sociales del Distrito de Latina. Año 2019.

Centros Municipales de Mayores

Los Centros Municipales de Mayores de Latina tenían en febrero de 2019 un total de 24.484 socios/as.

Las mujeres representan el 60% del total de personas asociadas; porcentaje menor que el 62% de media de la ciudad de Madrid.

Los Centros Municipales de Mayores son equipamientos de Servicios sociales dependientes de las Juntas Municipales de Distrito dirigidos a estimular y promover todo tipo de actividades socioculturales fomentando la convivencia y la participación de las personas mayores.

Latina cuenta con cuatro Centros Municipales de Mayores, el 4,4% de los 90 con los que cuenta la ciudad de Madrid. En febrero de 2019 contaban con 24.484 personas asociadas, 9.718 hombres (supone el 40% del total) y 14.766 mujeres (el 60% restante, porcentaje algo menor que el 62% que representan en el conjunto de la ciudad de Madrid).

Sin embargo, ningún CMM se ubica en Aluche, el barrio madrileño en el que vive un mayor número de personas mayores de 64 años.

Latina es el tercer distrito con mayor porcentaje de población mayor de 64 años, pero tiene 41 socios/as de CMM por cada 100 personas mayores de 64 años, el quinto promedio más bajo de Madrid e inferior a los 50 de promedio de Madrid. Aluche no tiene CMM.

Los Centros tiene 41 personas asociadas por cada 100 residentes mayores de 64 años (41 los hombres y 42 las mujeres), menos que los 50 de promedio de la ciudad de Madrid (49 los hombres y 52 las mujeres) y sólo por encima de los distritos de Centro, Chamartín, Chamberí y Salamanca que no llegan a las 36 personas asociadas por cada 100 residentes mayores de 64 años.

En el periodo 2009-2019, el número de socios/as de los Centros Municipales de Mayores de Latina ha crecido el 27%, especialmente en el caso de las mujeres socias: un 34% de crecimiento frente al 18% de aumento de los hombres asociados. En el conjunto de la ciudad de Madrid el crecimiento fue algo mayor (32%), aunque se aprecia la misma tendencia de un mayor incremento de las mujeres asociadas.

Al crecer el número de personas asociadas a mayor ritmo que la población de mayores de 64 años, también aumentó en la última década el número de socios/as por cada 100 personas mayores de 64 años residentes en Latina de 34 en 2009 a 41 en 2019. En la ciudad de Madrid el crecimiento fue algo mayor de 42 a 51 personas asociadas a los CMM por cada 100 personas mayores de 64 años.

EVOLUCIÓN DE LOS CENTROS MUNICIPALES DE MAYORES Y SUS PERSONAS ASOCIADAS. COMPARATIVA ENTRE EL DISTRITO DE LATINA Y LA CIUDAD DE MADRID. PERIODO 2009-2019.

	2009	2011	2013	2015	2017	2019 (1)	Evolución
LATINA							
Número de Centros	4	4	4	4	4	4	0
Total, de socios/as	19.259	21.610	23.227	23.399	24.139	24.484	27
Hombres	8.265	9.114	9.291	9.541	9.687	9.718	18
Mujeres	10.994	12.496	13.936	13.858	14.452	14.766	34
Porcentaje de mujeres	57	58	60	59	60	60	3
Número de socios/as por cada 100 personas mayores de 64 años	34	37	39	39	41	41	7
Número de socios por cada 100 hombres mayores de 64 años	35	38	39	40	41	41	6
Número de socias por cada 100 mujeres mayores de 64 años	33	37	40	39	41	42	8
Servicios de los que disponen (2017)	PODOLOGÍA	PELUQUERÍA	COMEDOR	CAFÉTERÍA	GIMNASIO	BIBLIOTECA	AULA DE INFORMÁTICA
Número de Centros	4	4	3	4	4	2	4
CIUDAD DE MADRID							
Número de Centros	85	89	89	89	89	90	6
Total, de socios/as (miles)	254,4	284,5	307,3	312,2	325,9	334,7	32
Hombres (miles)	103,3	112,9	122,9	120,2	124,0	126,4	22
Mujeres (miles)	151,1	171,6	184,4	191,9	201,9	208,3	38
Porcentaje de mujeres	59	60	60	61	62	62	3
Número de socios/as por cada 100 personas mayores de 64 años	42	46	49	48	50	51	9
Número de socios por cada 100 hombres mayores de 64 años	44	47	50	48	49	49	5
Número de socias por cada 100 mujeres mayores de 64 años	41	45	48	49	51	52	11
Servicios de los que disponen (2017)	PODOLOGÍA	PELUQUERÍA	COMEDOR	CAFÉTERÍA	GIMNASIO	BIBLIOTECA	AULA DE INFORMÁTICA
Número de Centros	81	74	70	82	68	63	87

Nota (1). Datos de Febrero. Fuente: Elaboración propia (Albelia Consultora) a partir de datos del Área de Estadística del Ayuntamiento de Madrid (2019). Estudio de Necesidades Sociales del Distrito de Latina. Año 2019.

Los cuatro Centros Municipales de Mayores disponen de servicios entre los que se encuentran Podología, Peluquería, Cafetería, Gimnasio y Aula de Informática. Tres de ellos disponen de Comedor (las personas con ayudas para el Comedor fueron 86 en 2017) y dos de ellos de Biblioteca, que también es el menor de los distintos servicios en el conjunto de los CMM de Madrid.

En el año 2016 se amplió la oferta de actividades de la Junta Distrito para los Centros de mayores. Además, en el año 2017 todas las actuaciones fueron diseñadas y ejecutadas con criterios transversales de género.

En el periodo 2017-2018 el grado de utilización de los centros de mayores ha sido del 85%. Los participantes en

talleres fueron 8.625 de media cada año. Las personas voluntarias aumentaron de 45 a 48 en ese mismo periodo.

Por último, el Centro Municipal de Mayores Ciudad de Méjico en Las Águilas es el que más socios/as tiene (el 42% del total del distrito), seguido del CMM de Lucero (con el 26% del total de personas asociadas), el CMM de Campamento (el 17% de mayores) y el CMM Cerro Bermejo en Puerta del Ángel (con el 15% del total de asociados/as del distrito).

NÚMERO DE PERSONAS MAYORES DE 64 AÑOS ASOCIADAS A LOS CENTROS MUNICIPALES DE MAYORES. 31 DE DICIEMBRE DEL AÑO 2018.

	Barrio	Personas asociadas	Hombres	Mujeres	%de mujeres	Distri-bución
Centro Municipal de Mayores Campamento	Campamento	4.091	1.670	2.421	59,2	16,9
Centro Municipal de Mayores Cerro Bermejo	Puerta del Ángel	3.648	1.323	2.325	63,7	15,1
Centro Municipal de Mayores Ciudad de Méjico	Las Águilas	10.176	4.199	5.977	58,7	42,2
Centro Municipal de Mayores Lucero	Lucero	6.224	2.495	3.729	59,9	25,8
Total	Latina	24.139	9.687	14.452	59,9	100

Fuente: Elaboración propia (Albelia Consultora) a partir de datos del Ayuntamiento de Madrid (2019). Estudio de Necesidades Sociales del Distrito de Latina. Año 2019.

Servicio de Ayuda a Domicilio (SAD) para personas mayores

El porcentaje de personas atendidas aumentó el 72% en el periodo 2013-2017.

El SAD pasó de atender el 8% del total de personas mayores de 64 años residentes en Latina en 2013 al 14% del total en 2017.

El Servicio de Ayuda a Domicilio a mayores de 64 años representa en el distrito de Latina el 92% de las atenciones del SAD (también es el 92% en Madrid).

En el año 2017 fueron atendidas por el SAD 7.369 personas mayores, el 73% mujeres. Esto representa el 14% del total de personas mayores de 64 años residentes en Latina (en Madrid es del 11% la tasa de cobertura).

En el último periodo documentado (2013-2017) aumentó en número de personas atendidas por el Servicio tanto en Latina (72%) como en el conjunto de la ciudad de Madrid (37%).

El 25% de la población de Latina tiene más de 64 años, porcentaje superior a la media de la ciudad de Madrid (20%). De todas las personas mayores de 64 años de Madrid, el 9% son residentes en Latina. De todas las personas mayores

atendidas por el SAD del Ayuntamiento de Madrid el 12% son de Latina.

De este modo, el número de personas atendidas por el SAD por cada 1.000 residentes mayores de 64 años es mayor en Latina (142 por mil) que en el conjunto de la ciudad de Madrid (109 por mil).

Cada vez hay más personas atendidas por el SAD. En el periodo 2013-2017 aumentó el porcentaje de personas mayores de Latina atendidas por el SAD del 8% al 14% del total de personas mayores de 64 años residentes en el distrito.

Por edades se aprecia que, en general, cada vez se atiende a personas de más edad. el porcentaje de personas atendidas de 65 a 74 años representa el 10% del total, el de 75 a 84 años el 45% y el de 85 y más años el 45% del total. En el distrito de Latina el número de personas mayores de 84 años aumentó un 85% (un 55% en Madrid) y el porcentaje de personas atendidas de 85 y más años aumentó del 42% (2013) al 45% (2017).

EVOLUCIÓN DEL NÚMERO DE PERSONAS MAYORES DE 64 AÑOS ATENDIDAS POR EL SERVICIO DE AYUDA A DOMICILIO. COMPARATIVA ENTRE EL DISTRITO DE LATINA Y LA CIUDAD DE MADRID. PERIODO 2013-2017.

	2013	2014	2015	2016	2017	Evolución
Personas atendidas						
Ciudad de Madrid	52.191	56.495	58.983	63.854	71.238	36,5
Latina	4.878	5.606	6.395	7.226	8.369	71,6
Porcentaje de Latina	9,3	9,9	10,8	11,3	11,7	2,4
Porcentaje de mujeres atendidas						
Ciudad de Madrid	80,3	79,4	79,0	78,4	76,3	-5,0
Latina	79,3	75,5	74,4	73,8	72,8	-8,2
Tasa (personas atendidas por cada 1.000 residentes mayores de 64 años)						
Ciudad de Madrid	82,5	88,4	91,6	98,6	109,4	32,6
Latina	82,7	94,6	107,8	121,8	141,8	71,5
Personas mayores de 64 años (miles)						
Ciudad de Madrid	632,6	639,0	643,9	647,7	651,0	2,9
Latina	59,0	59,3	59,3	59,3	59,0	0,1
Porcentaje de Latina	9,3	9,3	9,2	9,2	9,1	-0,3
Personas mayores de 64 años						
Ciudad de Madrid	632.640	639.021	643.862	647.660	650.998	2,9
Latina	58.989	59.269	59.339	59.332	59.019	0,1

Fuente: Elaboración propia (Albelia Consultora) a partir de datos del Área de Estadística del Ayuntamiento de Madrid (2019). Estudio de Necesidades Sociales del Distrito de Latina. Año 2019.

Otros Programas para las personas mayores

Los indicadores de otros Programas, servicios y recursos municipales de los Servicios sociales para las personas mayores de 64 años residentes en Latina se han consolidado en los últimos años. Los números muestran crecimientos en el último periodo documentado 2013-2017.

PROGRAMA DE TELEASISTENCIA.

El porcentaje de personas atendidas por el Servicio de teleasistencia aumentó el 19% en el periodo 2013-2017.

En 2013 se atendió al 18% del total de personas mayores de 64 años residentes en Latina; en el año 2017 el porcentaje se elevó al 22% del total de personas mayores.

El Programa de Teleasistencia domiciliaria es el que más personas mayores de 64 años atiende tanto en la atención a domicilios como a personas atendidas. De todas las personas mayores atendidas por el Programa de Teleasistencia del Ayuntamiento de Madrid el 9% son de Latina.

En el periodo 2013-2017 las personas atendidas por la teleasistencia domiciliaria en Latina aumentaron el 19% pasando de las 10.667 personas atendidas en 2013 a las 12.696 en 2017.

En el año 2017 el Programa de Teleasistencia domiciliaria atendió a 12.696 personas mayores, 2.278 hombres y 6.091 mujeres (lo que representa el 72% del total). Esto representa el 22% del total de personas mayores de 64 años residentes en Latina (en Madrid este porcentaje o índice de teleasistencia domiciliaria a personas mayores era del 21%).

Las personas usuarias con mayor edad son las que incrementan en mayor medida la atención de la Teleasistencia domiciliaria.

El porcentaje de personas atendidas de 65 a 74 años representa el 9% del total, el de 75 a 84 años el 48% y el de 85 y más años el 43% del total. El número de personas mayores de 84 años aumentó un 32% (un 64% en Madrid) y el porcentaje de personas atendidas de 85 y más años aumentó del 39% (2013) al 43% (2017).

Por último, atendiendo al valor comparado de las tasas, en el periodo 2013-2017, el número de personas atendidas en el programa de Teleasistencia domiciliaria por cada 1.000 personas mayores de 64 años aumentó desde 181 a 215 personas por cada 1.000 (algo mayor que 214 personas atendidas por cada 1.000 personas mayores de 64 años de la ciudad de Madrid).

SERVICIO DE COMIDAS A DOMICILIO

El servicio de comidas a domicilio de Latina aumentó, en el periodo 2013-2017, tanto el número de comidas (un 45%, pasando de las 31.000 en 2013 a las 45.000 en 2017, el 12% del total de Madrid) como el total de personas atendidas por el servicio (un 67%, de las 198 personas en 2013 a 330 en 2017, el 11% del total de la ciudad de Madrid).

En el periodo 2013-2017 el porcentaje de mujeres atendidas pasó del 56% del total en 2013 al 58% del total en el año 2017 (parecido al 59% de la ciudad de Madrid).

También aumentó más las personas atendidas de mayor edad. Por edades se aprecia que, en general, cada vez se atiende a personas de más edad. En el distrito de Latina el número de personas mayores de 84 años aumentó un 205% en este Programa (un 121% en Madrid) y el porcentaje de personas atendidas de 85 y más años se incrementó del 10% (2013) al 20% del total (2017).

Así, en el año 2017, el porcentaje de personas atendidas en el Servicio de Comidas a domicilio de 65 a 74 años representaba el 19% del total, el de 75 a 84 años el 61% y el de 85 y más años el 20% del total.

PROGRAMA DE LAVANDERÍA

El Programa de Lavandería realizó 508 servicios en 2017 para 17 personas, 8 hombres y 9 mujeres. El servicio ha disminuido desde el año 2013 y representa el 5% del total de la ciudad de Madrid.

PROGRAMA DE AYUDAS TÉCNICAS PARA ADAPTACIONES GERIÁTRICAS

El Programa de ayudas para adaptaciones geriátricas ofreció productos de apoyo municipales como camas articuladas, grúas geriátricas y colchones antiescaras. Atendió a una media anual de 49 personas cada año desde el año 2014, 27 mujeres y 22 hombres. Representa el 6% del total de atenciones de la ciudad de Madrid.

El número de personas que recibieron ayudas económicas para necesidades básicas pasó de 81 personas en 2016 a 101 en 2017 y los que recibieron ayudas técnicas para movilidad se incrementaron de 11 a 52 personas.

PROGRAMA "CUIDAR A QUIENES CUIDAN"

A través del Programa "Cuidar a quienes cuidan", que dio continuidad al anterior Programa "Cuidar al cuidador", los Servicios sociales del Distrito impulsaron la participación de personas y familias cuidadoras en las actuaciones programadas para mejorar el autocuidado y el cuidado de las personas mayores.

En el distrito de Latina atendió una media de 26 personas cada año en el periodo 2013-2017. La atención aumentó un 118% en ese periodo, pasando de 15 a 35 personas atendidas, en el conjunto de la ciudad de Madrid también se duplicó. La atención en Latina supone el 5% del total de la ciudad de Madrid.

En el periodo 2016-2017 las sesiones grupales de los grupos "cuidando al cuidador" pasaron de 40 a 60 horas y las personas usuarias del Programa "respiro familiar" los fines de semana aumentaron de 18 a 20 (un 78% mujeres). En el año 2016 7 mujeres y 3 hombres mayores recibieron apoyo psicológico.

EVOLUCIÓN DE LOS SERVICIOS Y RECURSOS MUNICIPALES DE LOS SERVICIOS SOCIALES PARA LAS PERSONAS MAYORES DE 64 AÑOS. COMPARATIVA ENTRE EL DISTRITO DE LATINA Y LA CIUDAD DE MADRID. PERIODO 2013-2017.

	Latina						Madrid (miles)		% de Latina
	2013	2014	2015	2016	2017	Evolu -ción	2017	Evolu -ción	2017
Personas de Teleasistencias domiciliarias municipales (1)									
Total, personas	10.667	10.124	11.521	13.130	12.696	19,0	139,0	10,1	9,1
Tasa (Personas atendidas por cada 1.000 residentes mayores de 64 años)	181	171	194	221	215	34	214	14	-
Hombres	2.906	2.685	3.158	3.639	3.561	22,5	36,9	13,6	9,7
Mujeres	7.761	7.439	8.363	9.491	9.135	17,7	102,1	8,9	8,9
• Porcentaje de mujeres	73	73	73	72	72	-1	73	-1	-
De 65 a 74 años	1.109	982	938	1.034	1.185	6,9	11,9	-2,7	10,0
De 75 a 84 años	5.296	4.875	5.269	5.817	5.947	12,3	61,2	-2,2	9,7
De 85 y más años	4.064	4.085	5.128	6.073	5.347	31,6	63,6	29,3	8,4
• Porcentaje de 85 y más años	39	41	45	46	43	4	46	7	-
Personas atendidas por el Servicio de Ayuda a Domicilio (2)									
Total, personas	4.878	5.606	6.395	7.226	8.369	71,6	71,2	36,5	11,7
Tasa (Personas atendidas por cada 1.000 residentes mayores de 64 años)	83	95	108	122	142	59	109	27	-
Hombres	1.011	1.375	1.637	1.894	2.278	125,3	16,9	64,5	13,5

	Latina						Madrid (miles)		% de Latina
	2013	2014	2015	2016	2017	Evolu-ción	2017	Evolu-ción	2017
Mujeres	3.867	4.231	4.758	5.332	6.091	57,5	54,3	29,6	11,2
• Porcentaje de mujeres	79	75	74	74	73	-6	76	-4	-
De 65 a 74 años	492	603	626	691	835	69,7	6,4	33,4	13,0
De 75 a 84 años	2.341	2.629	2.979	3.280	3.743	59,9	30,0	20,7	12,5
De 85 y más años	2.045	2.374	2.790	3.255	3.791	85,4	34,8	54,6	10,9
• Porcentaje de 85 y más años	42	42	44	45	45	3	49	6	-
Personas atendidas por el Servicio de comidas a domicilio									
Total, Comidas	31.052	31.052	32.306	36.304	44.970	44,8	379,0	33,0	11,9
Total, personas	198	220	209	232	330	66,7	3,00	57,7	11,0
Hombres	88	97	90	99	140	59,1	1,23	58,2	11,4
Mujeres	110	123	119	133	190	72,7	1,77	57,4	10,7
• Porcentaje de mujeres	56	56	57	57	58	2	59	0	-
De 65 a 74 años	40	34	40	48	56	40,0	0,57	58,8	9,9
De 75 a 84 años	122	137	111	121	177	45,1	1,50	31,3	11,8
De 85 y más años	19	28	36	31	58	205,3	0,57	120,5	10,2
• Porcentaje de 85 y más años	10	14	19	16	20	8	19	5	-
Personas atendidas por el servicio de lavandería									
Total, Servicios	s.d.	s.d.	s.d.	649	508	-21,7	12,9	-0,3	4,0
Total, personas	20	11	13	13	17	-15,0	0,33	-1,2	5,1
Hombres	11	5	8	6	8	-27,3	0,19	8,1	4,3
Mujeres	9	6	5	7	9	0,0	0,15	-11,0	6,2
• Porcentaje de mujeres	45	55	38	54	53	8	44	-5	-
Personas de productos de apoyo municipales (3)									
Total, personas	s.d.	44	51	49	52	18,2	0,91	18,3	5,7
Hombres	s.d.	30	17	21	21	-30,0	0,28	-46,1	7,4
Mujeres	s.d.	14	34	28	31	121,4	0,63	156,3	4,9
• Porcentaje de mujeres	s.d.	32	67	57	60	28	69	37	-
Programa Cuidar a quienes cuidan (4)									
Total, personas atendidas	15	16	31	34	35	118,8	0,68	100,0	5,2
Personas mayores de 64 años									
Total	58.989	59.269	59.339	59.332	59.019	0,1	651,0	2,9	9,1

Nota (1): Personas usuarias con dispositivo de teleasistencia instalado en su domicilio (en un mismo domicilio pueden ser varias personas beneficiarias del Servicio). Nota (2): Modalidad auxiliar de hogar. Sólo se explota el dato de personas diferentes en el servicio, puesto que las altas son individualizadas. Nota (3): Productos como camas articuladas, grúas geriátricas y colchones antiescaras. Nota (4): Los datos se corresponden al periodo de octubre del año anterior a mayo del siguiente. Hasta 2016 el programa se denominaba Cuidar al Cuidador. Fuente: Elaboración propia (Albelia Consultora) a partir de datos del Área de Estadística del Ayuntamiento de Madrid (2019). Estudio de Necesidades Sociales del Distrito de Latina. Año 2019.

PROGRAMA DE FOMENTO ENVEJECIMIENTO ACTIVO

El Plan de acción Madrid, ciudad amigable con las personas mayores incluye actividades de ejercicio físico al aire libre ("moverse es cuidarse") para fomentar la práctica de ejercicio físico y las relaciones personales. En 2017 participaron 19 distritos, 34 grupos y 1.073 personas mayores de 64 años.

Los distritos que tuvieron mayor participación fueron Fuencarral-El Pardo (202 participantes), Moratalaz (161) y Latina (101 personas participantes, lo que representa el 9,4% del total).

CENTROS DE DÍA PARA PERSONAS MAYORES

Los servicios de los Centros de Día municipales y concertados para personas mayores en el distrito de Latina registraron un aumento de las personas atendidas del 4% en el periodo 2013-2017 (un 5% en Madrid). El porcentaje de mujeres se mantuvo en torno al 73% del total tanto en Latina como en el conjunto de la ciudad de Madrid.

En los Centros de Servicios sociales se viene realizando la valoración de situaciones de deterioro funcional, relacional y cognitivo de los demandantes tanto para usuarios de Centros de Día para enfermos de Alzheimer y otras demencias como para personas mayores con deterioro funcional o físico.

En el año 2017 había 615 personas usuarias de los Centros de Día, lo que representaba el 8% del total de Centros de Día madrileños.

Tanto en Latina como en Madrid las personas usuarias de los Centros de Día representan el 1% del total de personas mayores de 64 años residentes.

Por otra parte, las personas atendidas en los Centros de Día para enfermos de Alzheimer pasaron de 133 en 2016 a 139 en 2017 (un 5% de aumento, frente a un 6% de incremento en la ciudad de Madrid). Las personas atendidas residentes en Latina suponen el 6% de la ciudad de Madrid. El porcentaje de mujeres usuarias en los Centros de Alzheimer fue del 69%.

EVOLUCIÓN DEL NÚMERO DE PERSONAS USUARIAS DE CENTROS DE DÍA MUNICIPALES Y CONCERTADOS PARA PERSONAS MAYORES. COMPARATIVA ENTRE EL DISTRITO DE LATINA Y LA CIUDAD DE MADRID. PERIODO 2013-2017.

	2013	2014	2015	2016	2017	Evolución
Personas usuarias de los Centros de Día						
Ciudad de Madrid	7.004	7.291	7.390	7.467	7.374	5,3
Latina	590	619	626	650	615	4,2
Porcentaje de Latina	8,4	8,5	8,5	8,7	8,3	-0,1
Mujeres usuarias de los Centros de Día						
Ciudad de Madrid	5.125	5.332	5.428	5.468	5.389	5,2
Latina	432	450	458	473	448	3,7
Hombres usuarios de los Centros de Día						
Ciudad de Madrid	1.879	1.959	1.962	1.999	1.985	5,6
Latina	158	169	168	177	167	5,7
Porcentaje de mujeres						
Ciudad de Madrid	73,2	73,1	73,5	73,2	73,1	-0,1
Latina	73,2	72,7	73,2	72,8	72,8	-0,4
Personas usuarias por cada 1.000 residentes mayores de 64 años						
Ciudad de Madrid	11,1	11,4	11,5	11,5	11,3	0,3
Latina	10,0	10,4	10,5	11,0	10,4	0,4
Centros de Día para personas enfermas de Alzheimer						
Personas atendidas (Ciudad de Madrid)	s.d.	s.d.	s.d.	2.268	2.397	5,7
Personas atendidas (Latina)	s.d.	s.d.	s.d.	133	139	4,5
Porcentaje de Latina	s.d.	s.d.	s.d.	5,9	5,8	-1,1
Número de personas mayores de 64 años residentes						
Ciudad de Madrid	632.640	639.021	643.862	647.660	650.998	2,9
Latina	58.989	59.269	59.339	59.332	59.019	0,1

Fuente: Elaboración propia (Albelia Consultora) a partir de datos de las Memorias de la D.G. de Personas Mayores y Servicios sociales (2016 y 2017) y del Área de Estadística del Ayuntamiento de Madrid (Áreas de información estadística, Distritos en cifras y Banco de datos). Estudio de Necesidades Sociales del Distrito de Latina. Año 2019.

PISOS TUTELADOS EL SISTEMA DE PROTECCIÓN A LA DEPENDENCIA

Con este Programa se pretende favorecer alternativas de convivencia para las personas que no pueden permanecer en su domicilio mediante la gestión de solicitudes para alojamientos alternativos.

El sistema de Protección a la Dependencia determina que previa información, orientación y asesoramiento la persona mayor o sus familiares seleccionen solicitudes de plaza en residencia o pisos tutelados dentro de la red pública

asistencial. Sin embargo, la demanda en pisos tutelados es baja.

La media del periodo 2016-2017 indica que el número plazas solicitadas para residencias públicas de la Comunidad de Madrid (235) es mayor que la de plazas solicitadas en pisos tutelados (11).

En el año 2017, 34 personas recibieron ayudas económicas y 11 para residencias temporales.

NÚMERO DE PERSONAS MAYORES DE 64 AÑOS EN PISOS TUTELADOS Y RESIDENCIAS. AÑOS 2016 Y 2017.

	2016	2017	Media del periodo
Número de plazas solicitadas en pisos tutelados	10	12	11
Número de plazas solicitadas para residencias públicas de la Comunidad	170	300	235
Número de personas con ayudas económicas	33	34	34
Número de personas con ayudas económicas para residencias temporales	12	11	12

Fuente: Elaboración propia (Albelia Consultora) a partir de datos del Ayuntamiento de Madrid (2019). Estudio de Necesidades Sociales del Distrito de Latina. Año 2019.

Recursos y Servicios para atender necesidades de menores y familias

Las necesidades de la infancia y la adolescencia son atendidas en el Distrito de Latina por medio de Programas, recursos y servicios para menores, adolescentes y familias. La atención social a la infancia, la adolescencia y las familias en riesgo de exclusión social o en situación de desprotección o conflicto coyuntural incluye la atención social primaria y los Servicios sociales especializados dentro del marco legal de Protección de menores de la Comunidad de Madrid.

Para ello los Servicios sociales del distrito de Latina desarrolla actuaciones de prevención, detección, atención y reinserción social mediante la atención individual, grupal y comunitaria. También participa el Consejo de Atención a la Infancia y a la Adolescencia del distrito de Latina.

Además, en el año 2017 se amplió la cobertura de la atención integral a menores en situación de riesgo social en periodos de vacaciones escolares con atención asistencial, socioeducativa y alimentaria.

Los objetivos principales del Programa de familia e Infancia son:

- Apoyar a las familias en la educación de sus hijos mediante prestaciones de carácter social y educativo que promuevan el desarrollo integral de los menores y favorezcan la conciliación de la vida familiar y laboral.
- Atender a familias y menores en situación de riesgo de exclusión social mediante Programas de intervención social en los Centros de Servicios sociales y el Centro de Atención a la Infancia (CAI 6) para atender los casos que requieran atención grupal.

Servicio de Ayuda a Domicilio (SAD) para menores y familias

En el periodo 2013-2017, el SAD a menores y familias ha aumentado el número de atenciones a hogares el 106% y el 105% la atención a menores.

El porcentaje es algo más alto que en Madrid (101% y 96% respectivamente).

En el año 2017, el Servicio de Ayuda a Domicilio (SAD) a menores y familias de Latina atendió a 240 personas.

De ellas, 215 fueron menores (el 90% del total) y 25 personas adultas (el 10% restante). En la ciudad de Madrid el porcentaje de menores atendidos/as fue del 87%. El porcentaje de menores atendidos/as ha crecido desde un 81% en 2013 a un 90% en el año 2017.

En ese mismo año, el número de hogares atendidos fue de 140. Latina representa el 15% del total de visitas domiciliarias del SAD a menores y familias.

La evolución de la atención es positiva y se ha duplicado en el periodo 2013-2017. Así:

- Los hogares atendidos se incrementaron de 68 a 140, lo que representa un 106% de aumento (un 101% en la ciudad de Madrid).
- Los menores atendidos/as se elevaron de 105 a 215, un 105% de aumento (un 96% en la ciudad de Madrid).
- Las personas adultas atendidas pasaron de 24 a 25, aumentando un 4%, frente a un 61% en Madrid).

EVOLUCIÓN DE LAS ATENCIONES EN EL SERVICIO DE AYUDA A DOMICILIO A MENORES Y FAMILIAS (SAD). COMPARATIVA ENTRE EL DISTRITO DE LATINA Y LA CIUDAD DE MADRID. PERIODO 2013-2017.

	2013	2014	2015	2016	2017	Evolución
Hogares atendidos						
Ciudad de Madrid	452	588	654	754	910	101,3
Latina	68	100	97	111	140	105,9
Porcentaje de Latina	15,0	17,0	14,8	14,7	15,4	0,3
Personas atendidas						
Ciudad de Madrid	828	1.049	1.132	1.281	1.574	90,1
Latina	129	179	170	195	240	86,0
Porcentaje de Latina	15,6	17,1	15,0	15,2	15,2	-0,3
Menores atendidos/as						
Ciudad de Madrid	696	894	999	1.163	1.361	95,5
Latina	105	179	150	186	215	104,8
Porcentaje de Latina	15,1	20,0	15,0	16,0	15,8	0,7
Porcentaje de menores atendidos/as						
Ciudad de Madrid	84,1	85,2	88,3	90,8	86,5	2,4
Latina	81,4	100,0	88,2	95,4	89,6	8,2

Fuente: Elaboración propia (Albelia Consultora) a partir de datos del Área de Estadística del Ayuntamiento de Madrid (2019). Estudio de Necesidades Sociales del Distrito de Latina. Año 2019.

Servicio de apoyo a las familias con menores (SAF)

El Servicio de Atención Familiar (Servicio de atención a familias en su domicilio) es una prestación básica de los Servicios sociales para la ayuda a domicilio que tiene como misión favorecer la conciliación de la vida familiar y laboral de las familias con menores a su cargo que se encuentren en procesos de intervención en los Servicios sociales Municipales (con escasos medios económicos y sin red de apoyo, en situación de búsqueda de empleo o en riesgo de exclusión social) y apoyar la atención del menor en su propia familia sin sustituir la responsabilidad familiar[95].

El número de familias en intervención se ha mantenido estable en los últimos años tanto en el distrito de Latina como en Madrid. En el año 2017 se atendieron a 240 familias en Latina y a 2.838 familias y 10.061 personas en Madrid. Las familias de Latina representan el 9% del total de familias atendidas por el Servicio de atención a familias en su domicilio.

La ratio de familias atendidas por educador/a es más alto en el distrito de Latina (31) que en el conjunto de la ciudad de Madrid (27 familias atendidas por educador/a).

En 2017, dos de cada tres familias eran de nacionalidad española y una de cada tres de nacionalidad extranjera. Destacan las familias monomarentales (dos de cada tres), nucleares biparentales (una de cada cinco) y extensas (una de cada veinte). Aproximadamente dos de cada cinco familias atendidas se corresponden con nuevas altas (el resto son altas de años anteriores). La ratio de familias atendidas por educador/a es más alto en el distrito de Latina (31) que en el conjunto de la ciudad de Madrid (27 familias atendidas por educador/a).

EVOLUCIÓN DEL NÚMERO DE ATENCIONES DEL SERVICIO DE ATENCIÓN A FAMILIAS EN SU DOMICILIO. COMPARATIVA ENTRE EL DISTRITO DE LATINA Y LA CIUDAD DE MADRID. PERIODO 2015-2017.

	2015	2016	2017	Evolución	Media anual
Latina					
Número de familias atendidas	244	256	240	-1,6	247
Ratio de familias atendidas por educador	35	37	31	-11,1	34
Porcentaje sobre el total de la ciudad de Madrid	8,3	8,7	8,5	0,1	9
Ciudad de Madrid					
Número de familias atendidas	2.933	2.932	2.838	-3,2	2.901
Ratio de familias atendidas por educador	31	31	27	-11,6	29

Fuente: Elaboración propia (Albelia Consultora) a partir de datos de las Memorias de Actividades de la Dirección General de Familia, Infancia, Educación y Juventud (2015 y 2016) y de la Dirección General de Familia e Infancia (2017). Estudio de Necesidades Sociales del Distrito de Latina. Año 2019.

[95] El servicio de Educación social atiende todos los casos derivados desde Atención Social Primaria.

Centros de Día Infantiles

Los Centros de Día Infantiles van destinados a niñas y niños de 3 a 12 años, aunque se admiten hasta 14 años cuando tienen hermanos en los Centros. El objetivo del Programa es socioeducativo (desarrollo de habilidades sociales, adquisición de valores, normas, límites o de respeto mutuo) de apoyo a la conciliación de la vida familiar y laboral y para paliar posibles factores de riesgo que la ausencia prolongada de padres, madres y tutores puede ocasionar a las niñas, niños y preadolescentes.

En Madrid existen 26 Centros en el Programa, dos de ellos en el distrito de Latina (lo que supone el 8% del total). De las 40 plazas de media por Centro, 26 se reservan a derivaciones de los Servicios sociales municipales y 14 a derivaciones de los Centros escolares (2 para niñas y niños con necesidades educativas especiales). La mayoría de las familias atendidas son monomarentales (6 de cada 10) y nucleares biparentales (3 de cada 10).

En el periodo 2013-2017, el número de menores atendidos/as en los Centros de Día Infantiles creció un 41% en Latina.

En el periodo 2013-2017, el número de menores atendidos/as en los Centros de Día Infantiles ha crecido el 41% en Latina (frente al 49% en el conjunto de la ciudad de Madrid). Del total de menores atendidos en Madrid el 8% son de Latina.

Del total de menores atendidos en Madrid el 8% son de Latina.

En el año 2017, de los 172 menores atendidos en los Centros de Día Infantiles de Latina, el 51% eran niñas y el 49% niños. Además, la mayoría tenían entre 3 a 9 años (el 69% del total) y eran de nacionalidad española (el 77% del total). Desde 2013 aumentan los menores más pequeños y de nacionalidad española.

EVOLUCIÓN DE LAS ATENCIONES EN LOS CENTROS DE DÍA INFANTILES. COMPARATIVA ENTRE EL DISTRITO DE LATINA Y LA CIUDAD DE MADRID. PERIODO 2013-2017.

	2013	2014	2015	2016	2017	Evolución
Número de Centros						
Ciudad de Madrid	26	26	26	26	26	0
Latina	2	2	2	2	2	0
Porcentaje de Latina	7,7	7,7	7,7	7,7	7,7	0
Total, menores atendidos/as (1)						
Ciudad de Madrid	1.534	1.157	1.550	1.549	2.282	48,8
Latina	122	85	115	110	172	41,0
Porcentaje de Latina	8,0	7,3	7,4	7,1	7,5	-0,4
Porcentaje de menores de 3 a 9 años						
Ciudad de Madrid	71,8	69,5	71,5	72,3	70,6	-1,2
Latina	67,2	72,9	70,4	69,1	68,6	1,4
Porcentaje de menores de nacionalidad extranjera						
Ciudad de Madrid	23,7	19,5	20,6	22,8	26,4	2,7
Latina	27,9	22,4	23,5	23,6	23,3	-4,6
Porcentaje de niñas atendidas						
Ciudad de Madrid	45,1	46,3	44,9	45,9	44,0	-1,1
Latina	44,3	49,4	46,1	46,4	50,6	6,3
Tipo de familias atendidas (2017)	Monoma-rental	Nuclear biparental	Extensa	Acogedora Biológica	Monopa-rental	Multi-nuclear
Número (Ciudad de Madrid)	582	293	61	29	23	4
Porcentaje (Ciudad de Madrid)	58,7	29,5	6,1	2,9	2,3	0,4

Nota (1). Los menores van de los 3 a los 12 años; también hay menores de 13 y 14 años cuando tienen hermanos/as en el Programa.
Fuente: Elaboración propia (Albelia Consultora) a partir de datos del Área de Estadística del Ayuntamiento de Madrid (2019). Estudio de Necesidades Sociales del Distrito de Latina. Año 2019.

Programa "Quedamos al Salir de Clase"

El Programa "Quedamos al Salir de Clase" comenzó en enero de 2017 para dar continuidad a las actividades de ocio y educación para menores en el programa de "Centros de día infantiles y CiberCaixas", que se realizó desde 2011 a 2016)[96].

La finalidad de este Programa socioeducativo es apoyar la conciliación de la vida familiar y laboral, evitar los factores de riesgo que la ausencia prolongada de adultos cuidadores puede ocasionar a menores de 3 a 12 años y desarrollar sus habilidades sociales, valores, normas, límites y respeto mutuo.

En el periodo 2015-2017, el programa se prestó en 16 Centros en horario extraescolar de 16:00 a 20:00 horas de lunes a viernes y participó una media anual de 78 niños y niñas, lo que representa el 7% de Madrid.

[96] A través de un Convenio con Cruz Roja de la Comunidad de Madrid y la Fundación Bancaria La Caixa.

En el periodo 2015-2017, la participación aumento más en Latina (86%) que en el conjunto de la ciudad de Madrid (59%).

EVOLUCIÓN DEL NÚMERO DE ALUMNADO PARTICIPANTE EN LOS PROGRAMAS DE LOS CENTROS DE DÍA INFANTILES Y QUEDAMOS AL SALIR DE CLASE. COMPARATIVA ENTRE EL DISTRITO DE LATINA Y LA CIUDAD DE MADRID. PERIODO 2015-2017.

	2015	2016	2017	Evolución	Media anual
Latina					
Alumnado participante	63	54	117	85,7	78
Porcentaje sobre el total de la ciudad de Madrid	6,1	5,6	7,2	1,0	6
Ciudad de Madrid					
Alumnado participante	1.030	966	1.635	58,7	1.210

Nota (1): En el año 2017 hubo 66 participantes en el Programa Quedamos al Salir de Clase en Latina, el 8,6% del total de los 766 participantes en la ciudad de Madrid. Fuente: Elaboración propia (Albelia Consultora) a partir de datos de las Memorias de Actividades de la Dirección General de Familia, Infancia, Educación y Juventud (2015 y 2016) y de la Dirección General de Educación y Juventud (2017). Estudio de Necesidades Sociales del Distrito de Latina. Año 2019.

En el año 2017, último año documentado, el porcentaje de niñas participantes en el distrito de Latina fue del 55% (el 44% en Madrid) y el de menores de nacionalidad extranjera del 33% del total (el 27% en Madrid).

MENORES DE 3 A 12 AÑOS PARTICIPANTES EN EL PROGRAMA "QUEDAMOS AL SALIR DE CLASE". COMPARATIVA ENTRE EL DISTRITO DE LATINA Y LA CIUDAD DE MADRID. AÑO 2017.

Participantes por distrito	Total	Niños	Niñas	% de Niñas	% de nacionalidad extranjera
Latina					
Número de menores participantes	66	30	36	55%	33%
Porcentaje sobre el total de la ciudad de Madrid	7%	6%	9%	-	-
Ciudad de Madrid					
Número de menores participantes	883	494	389	44%	27%

Fuente: Elaboración propia (Albelia Consultora) a partir de datos de las Memorias de Actividades de la Dirección General de Familia e Infancia (2017). Estudio de Necesidades Sociales del Distrito de Latina. Año 2019.

Centros de Atención a la Infancia (CAI)

Los Centros de Atención a la Infancia (CAI) son servicios de atención social especializada de la red municipal de protección a menores en la ciudad de Madrid. Trabajan con situaciones de riesgo y desprotección de menores del distrito y ofrecen apoyo y atención especializada a niñas, niños y adolescentes hasta los 18 años en situación de riesgo y a sus familias. La atención es interdisciplinar psicológica, social y educativa.

El CAI 6 de Latina es de gestión indirecta; el Programa de Atención a la Infancia está integrado en el contrato general de gestión del servicio. El acceso al CAI se realiza en coordinación con los servicios de Atención Social Primaria (Equipos de Trabajo con Menores y Familias). El acceso directo también se lleva a cabo a través de la Comisión de Tutela del Menor, Juzgados y Fiscalía de Menores otros servicios municipales como el SAMUR social o los Centros de Apoyo a las Familias (CAF).

El Distrito de Latina dispone de un Centro de Atención a la Infancia en el distrito de Lucero (CAI 6). En el periodo 2013-2017 se atendió a una media anual de 706 familias y 2.766 personas, el 10% del total de la atención de los CAI madrileños.

Del mismo modo, en el periodo 2013-2017, Latina ha tenido una media anual de 242 demandas de intervención (nuevas) al Centro de Atención a la Infancia, lo que representa el 11% del total de nuevas demandas a todos los Centros de Atención a la Infancia de Madrid.

En el periodo 2013-2017, todos los indicadores de gestión han aumentado en el distrito de Latina. De este modo:

- Las demandas de intervención del CAI 6 desde Latina han crecido el 19%, en mayor medida que los CAI madrileños (con un aumento del 8%).
- Las atenciones a las familias de Latina aumentaron el 10% en el CAI 6 frente al 6% en el todos los CAI de Madrid.
- Las personas atendidas en el CAI 6 se incrementaron un 11%, tanto los menores de edad atendidos (3%) como las personas adultas (17% de aumento). En el conjunto de Centros de Atención a la Infancia de la Ciudad de Madrid el aumento fue menor (0,2%).

En el periodo 2013-2017, el porcentaje de mujeres adultas atendidas en el CAI 6 de Latina fue del 58% de promedio anual (igual que en Madrid) y el de menores de siete años atendidos/as en los CAI 6 fue del 32% (el 33% los CAI de la ciudad de Madrid). A continuación, se presenta la tabla de datos.

EVOLUCIÓN DE LAS ATENCIONES EN LOS CENTROS DE ATENCIÓN A LA INFANCIA (CAI) POR COLECTIVO DE PERSONAS ATENDIDAS. COMPARATIVA ENTRE EL DISTRITO DE Latina (CAI 6) Y LA CIUDAD DE MADRID. PERIODO 2013-2017.

	2013	2014	2015	2016	2017	Evolución
Procedencia de las demandas de intervención (nuevas)						
Ciudad de Madrid (Total CAI)	1.982	1.897	2.647	1.843	2.130	7,5
Latina (CAI 6)	192	192	407	189	228	18,8
Porcentaje de Latina	9,7	10,1	15,4	10,3	10,7	1,0
Familias Atendidas						
Ciudad de Madrid (Total CAI)	7.243	6.919	7.102	7.315	7.672	5,9
Latina (CAI 6)	680	681	735	683	751	10,4
Porcentaje de Latina	9,4	9,8	10,3	9,3	9,8	0,4
Total, personas atendidas (adultos y menores)						
Ciudad de Madrid (Total CAI)	30.371	29.503	29.162	29.418	30.425	0,2
Latina (CAI 6)	2.667	2.788	2.849	2.574	2.954	10,8
Porcentaje de Latina	8,8	9,4	9,8	8,7	9,7	0,9
Total, personas adultas atendidas						
Ciudad de Madrid (Total CAI)	16.877	16.464	15.990	17.056	17.750	5,2
Latina (CAI 6)	1.447	1.517	1.544	1.450	1.693	17,0
Porcentaje de Latina	8,6	9,2	9,7	8,5	9,5	1,0
Porcentaje de mujeres adultas atendidas						
Ciudad de Madrid (Total CAI)	58,6	58,0	59,1	59,7	53,0	-5,6
Latina (CAI 6)	58,9	58,0	58,0	62,3	53,0	-5,9
Menores de edad atendidos/as						
Ciudad de Madrid (Total CAI)	13.494	13.039	13.172	12.362	12.675	-6,1
Latina (CAI 6)	1.220	1.271	1.305	1.124	1.261	3,4
Porcentaje de Latina	9,0	9,7	9,9	9,1	9,9	0,9
Porcentaje de menores de 0 a 6 años						
Ciudad de Madrid (Total CAI)	39,7	43,0	44,2	13,2	24,8	-14,9
Latina (CAI 6)	38,1	43,0	43,3	12,3	25,0	-13,1

Fuente: Elaboración propia (Albelia Consultora) a partir de datos del Área de Estadística del Ayuntamiento de Madrid (2019). Estudio de Necesidades Sociales del Distrito de Latina. Año 2019.

MENORES CON MEDIDAS DE PROTECCIÓN EN LOS CAI

El número de menores con medidas de protección que tienen historia social y seguimiento en los Centros de Atención a la Infancia aumentó en el periodo 2016-2017, de los 33 a los 118 menores con medidas de protección, lo que supone un

incremento del 258%, mayor que el 122% del conjunto de la ciudad de Madrid.

Los menores con medidas de protección de Latina representan el 7% del total de la ciudad de Madrid. Los CAI han trabajado con las familias de los y las menores para posibilitar su retorno en el menor plazo de tiempo posible.

EVOLUCIÓN DEL NÚMERO DE MENORES CON MEDIDAS DE PROTECCIÓN EN LOS CAI. COMPARATIVA ENTRE EL DISTRITO DE LATINA Y LA CIUDAD DE MADRID. PERIODO 2016-2017.

	2016	2017	Evolución	Media anual
Latina				
Número de menores con medidas de protección en los CAI	33	118	257,6	76
Número de menores con medidas de protección por cada 10.000 habitantes	1,4	5,0	3,6	3
Porcentaje sobre el total de la ciudad de Madrid	4,1	6,6	2,5	5
Ciudad de Madrid				
Número de menores con medidas de protección en los CAI	809	1.798	122,2	1.304
Número de menores con medidas de protección por cada 10.000 habitantes	2,6	5,7	3,1	4

Fuente: Elaboración propia (Albelia Consultora) a partir de datos de las Memorias de Actividades de la Dirección General de Familia, Infancia, Educación y Juventud (2016) y de la Dirección General de Familia e Infancia (2017). Estudio de Necesidades Sociales del Distrito de Latina. Año 2019.

Centros de Apoyo a las Familias (CAF)

Los Centros de Apoyo a las Familias (CAF) son dispositivos interdisciplinares especializados que ofrecen apoyo a las familias para afrontar las dificultades que puedan tener para desarrollar sus funciones parentales y para ayudar a resolver o prevenir situaciones de crisis o conflictividad familiar. También se realizan actividades formativas para la familia y se fomenta la participación comunitaria.

Las atenciones en los Centros de Apoyo a las Familias (CAF) de Latina se canalizan a través del CAF 7, que atiende a familias de Latina, Arganzuela y Carabanchel (aunque en este distrito también da servicio el CAF III) desde el año 2013[97].

El CAF 7 ofrece sus servicios de forma gratuita a todas las familias y a las parejas en proyecto de constitución de nuevas familias residentes en estos distritos. El acceso al CAF puede ser directo, o derivados por otros recursos. El peso de

[97] Los CAF I, II y III fueron puestos en marcha en 2004; el CAF IV, V y VI en 2005 y el CAF VII en Latina en el año 2013. Incluye el PIM (Punto de Información Mediación Familiar Intrajudicial).

la población del Distrito de Latina en el CAF 7 es mayoritario, en torno al 46% del total.

Los motivos principales de la demanda del recurso son las relaciones de pareja (aproximadamente suponen el 45% de las intervenciones) y las relaciones con los hijos (aproximadamente el 50%). Una misma familia puede ser atendida en varios servicios (mediación, orientación social, asesoramiento jurídico, atención psicológica, etc.)

Tanto las intervenciones del CAF 7 como las familias atendidas representan aproximadamente el 11% del total de las atenciones de los Centros de Apoyo a las Familias de la ciudad de Madrid.

La evolución de las intervenciones ha sido dispar. En los años 2013 y 2017 fueron 6.000; entre 2014 y 2016 fueron unas 3.700 de promedio anual. La media del periodo 2013-2017 son 4.600 intervenciones cada año.

Las familias atendidas han aumentado en el periodo 2013-2017, tanto en el CAF 7 (34%) como en el conjunto de los Centros de Apoyo a las Familias de Madrid (donde aumentaron un 33%. Además, 1.500 familias residentes en Latina fueron atendidas por el CAF 7 cada año por término medio.

EVOLUCIÓN DE LAS ATENCIONES EN LOS CENTROS DE APOYO A LAS FAMILIAS (CAF). COMPARATIVA ENTRE EL CAF 7 (DONDE SE INCLUYE EL DISTRITO DE LATINA) Y LA CIUDAD DE MADRID. PERIODO 2013-2017.

	2013	2014	2015	2016	2017	Evolución
Familias atendidas						
Ciudad de Madrid (Total CAF)	25.412	25.870	26.001	26.623	33.697	32,6
CAF 7	2.864	2.902	3.061	3.584	3.850	34,4
Porcentaje de familias atendidas en el CAF 7	11,3	11,2	11,8	13,5	11,4	0,2
Familias de Latina (1)	1.337	1.352	1.420	1.656	1.773	32,6
Familias de Carabanchel (1)	680	689	729	856	925	36,0
Familias de Arganzuela (1)	847	861	912	1.072	1.152	36,0
Número de intervenciones						
Ciudad de Madrid (Total CAF)	42.450	38.869	44.029	39.293	45.783	7,9
Latina (CAF 7)	6.081	3.886	3.517	3.608	5.911	-2,8
Porcentaje de intervenciones del CAF 7	14,3	10,0	8,0	9,2	12,9	1,4

Nota (1): Datos estimados. El CAF 7 atiende a familias de Latina, Arganzuela y Carabanchel (aunque en este distrito también da servicio el CAF III). Fuente: Elaboración propia (Albelia Consultora) a partir de datos del Área de Estadística del Ayuntamiento de Madrid (2019). Estudio de Necesidades Sociales del Distrito de Latina. Año 2019.

Equipos de Trabajo con Menores y Familia (ETMF)

En el periodo 2013-2017, las familias atendidas en los Equipos de trabajo con Menores y Familias (ETMF) aumentaron un 19% en Latina.

El 15% de las familias madrileñas atendidas por los ETMF municipales residen en Latina.

Los Equipos de Trabajo con Menores y Familia (ETMF) son recursos de coordinación entre los Centros de Atención a la Infancia (CAI) y los Servicios sociales de Atención Primaria. Valoran los riesgos sociales de los menores de 18 años. En la ciudad de Madrid.

En el periodo 2013-2017, las reuniones mantenidas por los Equipos de trabajo con Menores y Familias (ETMF) aumentaron un 19% en Latina (un 6% en el conjunto de la ciudad de Madrid). Las familias atendidas en los Equipos de trabajo con Menores y Familias (ETMF) también aumentaron un 8% en Latina (un 6% en el conjunto de la ciudad de Madrid).

En el año 2017 se mantuvieron 96 reuniones de los ETMF de Latina en las que se valoraron 1.110 familias, el 15% del total de las 7.519 familias atendidas por los ETMF de Madrid.

La media anual del periodo 2013-2017 indica que se llevaron a cabo 86 reuniones (el 12% de Madrid) y 1.076 atenciones a familias cada año (el 14% de las familias madrileñas atendidas por los Equipos de trabajo con Menores y Familias).

EVOLUCIÓN DE LAS ATENCIONES DE LOS EQUIPOS DE TRABAJO CON MENORES Y FAMILIAS (ETMF). COMPARATIVA ENTRE EL DISTRITO DE LATINA Y LA CIUDAD DE MADRID. PERIODO 2013-2017.

	2013	2014	2015	2016	2017	Evolución
Familias atendidas						
Ciudad de Madrid	7.123	6.709	7.251	8.895	7.519	5,6
ETMF Latina	1.032	997	1.176	1.063	1.110	7,6
Porcentaje de Latina	14,5	14,9	16,2	12,0	14,8	0,3
Reuniones mantenidas						
Ciudad de Madrid	762	749	701	730	736	-3,4
ETMF Latina	81	84	84	84	96	18,5
Porcentaje de Latina	10,6	11,2	12,0	11,5	13,0	2,4

Fuente: Elaboración propia (Albelia Consultora) a partir de datos del Área de Estadística del Ayuntamiento de Madrid (2019). Estudio de Necesidades Sociales del Distrito de Latina. Año 2019.

Servicio de Educación Social

El Servicio de Educación Social es un recurso que complementa las actuaciones del personal técnico de los Centros Municipales de Servicios sociales a fin de ofrecer a las niñas, niños y adolescentes en situación de riesgo convivencial una atención social integral a través de actividades preventivas y de carácter socioeducativo. También se atiende a sus familias para mejorar su capacitación en el ejercicio de sus funciones parentales.

Las familias atendidas por el Servicio de Educación Social aumentaron en el periodo 2013-2017 el 7% en Latina y el 11% en la ciudad de Madrid. El porcentaje de familias de Latina se ha mantenido estable en torno al 9% del total de familias atendidas. El Servicio trata de mantener un número de educadoras/os sociales teniendo en cuenta la población y las necesidades sociales de cada distrito.

Las familias atendidas por el Servicio de Educación Social aumentaron en el periodo 2013-2017 el 7% en Latina.

En el año 2017 el Servicio de Educación Social atendió a 258 familias del distrito de Latina y 1.485 personas. De éstas, el 35% tenían menos de 12 años, el 22% entre 12 y 18 años, el 5% entre 19 y 25 años y el 38% más de 25 años. El porcentaje de atención a la infancia (0-11 años) en Latina (35%) duplica al de la ciudad de Madrid (17%).

EVOLUCIÓN DE LAS ATENCIONES DEL SERVICIO DE EDUCACIÓN SOCIAL DEL ÁREA DE MENORES Y FAMILIAS. COMPARATIVA ENTRE EL DISTRITO DE LATINA Y LA CIUDAD DE MADRID. PERIODO 2013-2017.

	2013	2014	2015	2016	2017	Evolución
Familias atendidas						
Ciudad de Madrid	2.595	2.933	2.932	2.838	2.872	10,7
Latina	241	244	256	244	258	7,1
Porcentaje de Latina	9,3	8,3	8,7	8,6	9,0	-0,3
Grupos de edad (2017)	Infancia (0-11 años)	Adolescencia (12-18 años)	Juventud (19-25 años)	Adultos (más de 25 años)	Total	Porcentaje Infancia
Personas atendidas (Ciudad de Madrid)	7.077	21.023	1.784	11.036	40.920	17,3
Personas atendidas (Latina)	523	320	79	563	1.485	35,2
Porcentaje de Latina	7,4	1,5	4,4	5,1	3,6	-

Fuente: Elaboración propia (Albelia Consultora) a partir de datos del Área de Estadística del Ayuntamiento de Madrid (2019). Estudio de Necesidades Sociales del Distrito de Latina. Año 2019.

Servicio de Acompañamiento a las familias

En el año 2017 se realizaron un total de 4.167 actuaciones por el Servicio de Acompañamiento a las familias para promover su autonomía y a recursos realizados en el Servicio de Educación Social. No se trató sólo de acompañar presencialmente a una persona, sino que incluye la mediación social por lo que también se trata de un medio que favorece la relación entre el profesional y la familia.

En el periodo 2015-2017, los acompañamientos se incrementaron un 54%, pasando de 90 a 139 (en la ciudad de Madrid el aumento fue del 10%). La mayoría de las personas usuarias de este servicio coinciden con los atendidos en el servicio de atención familiar.

EVOLUCIÓN DEL NÚMERO DE ACTUACIONES DEL SERVICIO DE ACOMPAÑAMIENTO. COMPARATIVA ENTRE EL DISTRITO DE LATINA Y LA CIUDAD DE MADRID. PERIODO 2015-2017.

	2015	2016	2017	Evolución	Media anual
Latina					
Número de acompañamientos a familias	90	109	139	54,4	113
Número de actuaciones del Servicio de Acompañamiento por cada 10.000 habitantes	3,8	4,7	5,9	2,1	5
Porcentaje sobre el total de la ciudad de Madrid	2,4	3,1	3,3	1,0	3
Ciudad de Madrid					
Número de acompañamientos a familias	3.786	3.468	4.167	10,1	3.807
Número de actuaciones del Servicio de Acompañamiento por cada 10.000 habitantes	12,0	11,0	13,1	1,1	12

Fuente: Elaboración propia (Albelia Consultora) a partir de datos de las Memorias de Actividades de la Dirección General de Familia, Infancia, Educación y Juventud (2015 y 2016) y de la Dirección General de Familia e Infancia (2017). Estudio de Necesidades Sociales del Distrito de Latina. Año 2019.

Otros Programas para atender necesidades sociales de menores, adolescentes y familias

Otras actuaciones de atención a familias y menores fueron Ludotecas, la Escuela de Padres y Madres, las prestaciones sociales de carácter económico, las reuniones de equipos técnicos o las derivaciones a otros recursos.

En el periodo 2016-2017, otros Programas de los Servicios sociales del Distrito de Latina específicos para menores, adolescentes y sus familias indican un aumento en las horas de atención (de 120 a 150) y los menores atendidos en las Ludotecas (de 30 a 42 menores en 2017).

La Escuela de Padres y Madres tuvo una participación media anual de 26 personas (el 58% mujeres) en 30 horas.

Las prestaciones sociales de carácter económico aumentaron en los últimos años en el distrito de Latina. Atendiendo a su relación con Área de Menores y Familias, en el periodo 2016-2017, el número medio anual de personas perceptoras de ayudas económicas fue de 563 personas con ayudas para necesidades básicas, 123 para familias con menores en riesgo de exclusión social, 134 para Escuelas infantiles y 439 para Comedor escolar (sin contar las ayudas de comedor escolar gestionadas mediante convenio entre el Ayuntamiento y la Comunidad de Madrid).

Otras actuaciones de atención a familias y menores en riesgo de exclusión social incluyen las reuniones de los equipos técnicos (50 de media anual en el periodo 2016-2017) y las derivaciones a otros recursos: 179 familias derivadas a Centros de atención a la Infancia, 31 derivadas al Servicio de apoyo a los acogimientos y 19 derivadas al Servicio de apoyo residencial y social a menores.

OTROS PROGRAMAS PARA MENORES, ADOLESCENTES Y FAMILIAS DEL ÁREA DE MENORES Y FAMILIAS DE LATINA. AÑOS 2016 Y 2017.

	2016	2017	Media anual
OTRAS ACTUACIONES DE APOYO A LAS FAMILIAS DEL DISTRITO			
→Ludotecas			
Menores atendidos	30	42	36
Horas de atención	120	150	135
Escuela de padres y madres			
Participantes	26	25	26
Porcentaje de mujeres	58%	s.d.	1
Horas	30	30	30
→Ayudas económicas			
Personas perceptoras de ayudas económicas para comedor escolar (1)	548	329	439
Personas perceptoras de ayudas para Escuelas infantiles	163	105	134

Personas perceptoras ayudas para familias con menores riesgo exclusión social	60	186	123
Personas perceptoras de ayudas para necesidades básicas	1.125		563
Proyectos de prevención			
Participantes en proyectos de prevención	-	89	89
OTRAS ACTUACIONES DE ATENCIÓN A FAMILIAS Y MENORES EN RIESGO DE EXCLUSIÓN SOCIAL			
→Derivaciones			
Familias derivadas a Centros de atención a la infancia	159	198	179
Familias derivadas al Servicio de apoyo a los acogimientos	30	31	31
Familias derivadas al Servicios de apoyo residencial y social a menores	20	17	19
Menores atendidos en el Programa de Apoyo al Empleo riesgo exclusión social	35	52	44
→Reuniones			
Reuniones equipos técnicos de menores y familia	52	48	50
Horas destinadas a los menores absentistas en seguimiento	40	60	50

Nota (1): Excluidas 1.177 ayudas de comedor escolar gestionadas mediante convenio entre el Ayuntamiento y la Comunidad de Madrid. Fuente: Elaboración propia (Albelia Consultora) a partir de datos del Ayuntamiento de Madrid (2019). Estudio de Necesidades Sociales del Distrito de Latina. Año 2019.

Consejo Local de atención a la infancia y la adolescencia

Los Consejos de Atención a la Infancia y la Adolescencia son órganos colegiados de coordinación entre todas las administraciones con competencia en materia de infancia y juventud que inciden en la calidad de vida de los niños, niñas y adolescentes. En la ciudad de Madrid existen Consejos en 15 distritos.

En el periodo 2015-2017, se realizaron un total de 3 reuniones anuales en el distrito de Latina, lo que representa el 9% del total de la ciudad de Madrid.

EVOLUCIÓN DEL NÚMERO DE REUNIONES CELEBRADAS POR LOS CONSEJOS DE ATENCIÓN A LA INFANCIA Y LA ADOLESCENCIA. COMPARATIVA ENTRE EL DISTRITO DE LATINA Y LA CIUDAD DE MADRID. PERIODO 2015-2017.

	2015	2016	2017	Evolución	Media anual
●Latina					
Número de reuniones del Consejo de Atención a la Infancia y la Adolescencia	3	3	3	0,0	3
Porcentaje sobre el total de la ciudad de Madrid	9,7	8,1	10,3	0,7	9
●Ciudad de Madrid					
Número de reuniones del Consejo de Atención a la Infancia y la Adolescencia	31	37	29	-6,5	32
Número de distritos que celebran reuniones	15	15	13	-13,3	14

Fuente: Elaboración propia (Albelia Consultora) a partir de datos de las Memorias de Actividades de la Dirección General de Familia, Infancia, Educación y Juventud (2015 y 2016) y de la Dirección General de Familia e Infancia (2017). Estudio de Necesidades Sociales del Distrito de Latina. Año 2019.

Convenio de comedor escolar con Comunidad de Madrid

En 2016 se amplió la cobertura de las ayudas económicas a las familias mediante actuaciones de atención integral para los menores en situación de riesgo social incluido el Convenio de Comedores Escolares suscrito entre la Comunidad de Madrid y el Ayuntamiento de Madrid. Se trata de un Convenio de colaboración para los comedores colectivos escolares en los Centros docentes no universitarios de la Comunidad de Madrid sostenidos con fondos públicos con aportación económica del Ayuntamiento destinada a complementar el sistema de precios reducidos del menú escolar para familias con insuficientes recursos económicos para afrontar los precios.

En el año 2017, se destinaron 4.755.475,39 € (477.901,67€ en el distrito de Latina) para un total de 23.151 alumnos/as; 2.258 de Latina, lo que representa el 9,8% del total de Madrid según se desprende de la Memoria de Actividades de la Dirección General de Personas Mayores y Servicios sociales (2017).

Medidas de protección adoptadas por la comisión de tutela del menor

La Comisión de Tutela del Menor de la Comunidad de Madrid ha adoptado a lo largo de 2017 un total de 380 medidas de protección, de las cuales el 74% son medidas de tutela y el 26% de guarda. De ellas 25 correspondían a residentes en el distrito de Latina, lo que representa el 7% del total.

Del mismo modo, a 31 de diciembre de 2017 en la Ciudad de Madrid había 1.957 medidas activas de protección (105 en Latina, el 5% del total) y 1.146 expedientes abiertos de medidas de protección en estudio.

En el periodo 2015-2017, tanto en Latina como en Madrid descienden las medidas de protección de tutela y guarda un 4% y un 16% respectivamente.

EVOLUCIÓN DEL NÚMERO DE MEDIDAS DE PROTECCIÓN ADOPTADAS POR LA COMISIÓN DE TUTELA DEL MENOR DE LA COMUNIDAD DE MADRID. COMPARATIVA ENTRE EL DISTRITO DE LATINA Y LA CIUDAD DE MADRID. PERIODO 2015-2017.

	2015	2016	2017	Evolución	Media anual
Latina					
Número de medidas de Tutela y Guarda	26	22	25	-3,8	24
Medidas de Protección Activa a 31 de diciembre	s.d.	113	105	-7,1	109
Porcentaje sobre el total de la ciudad de Madrid	5,3	4,8	6,6	1,3	6
Ciudad de Madrid					
Número de medidas de Tutela y Guarda	490	455	380	-16,5	442
Medidas de Protección Activa a 31 de diciembre	s.d.	2.015	1.957	-2,9	1.986

Fuente: Elaboración propia (Albelia Consultora) a partir de datos de las Memorias de Actividades de la Dirección General de Familia, Infancia, Educación y Juventud (2015 y 2016) y de la Dirección General de Familia e Infancia (2017). Estudio de Necesidades Sociales del Distrito de Latina. Año 2019.

Programas de vivienda

Atenciones a las familias con posible pérdida de vivienda

Las necesidades de vivienda, en especial de aquellas familias que están en riesgo de perderla, se atienden mediante el Servicio de Asesoramiento a la Emergencia Residencial. Mediante Decreto de 3 de noviembre de 2016, de la Junta de Gobierno de la Ciudad de Madrid, se creó la Dirección General de Integración Comunitaria y Emergencia Social, de la que depende la Subdirección General de Integración Comunitaria y Emergencia Social, integrada, ésta última, por 4 Departamentos: 1) Departamento de SAER (Servicio de Asesoramiento a la Emergencia Residencial). 2) Departamento de Inclusión Social. 3) Departamento de Inmigración y 4) Departamento de SAMUR Social y Personas Sin Hogar.

Como se ha comentado con anterioridad, existen problemas asociados a la vivienda relacionados con el importante repunte de los alquileres y el precio de las viviendas, el estado de algunas edificaciones en el distrito, las situaciones de urgencia derivada de las atenciones a las familias con posible pérdida de vivienda, los impagos, los desahucios y las ocupaciones.

El distrito de Latina, respecto al conjunto de distritos de Madrid, presenta niveles altos de atención a las necesidades de vivienda y emergencia residencial. Así, se han llevado a cabo actuaciones de adjudicación del alquiler de viviendas de la Empresa Municipal de Vivienda y Suelo de Madrid (EMVS), gestión de alojamientos alternativos, actuaciones ante

lanzamientos no hipotecarios promovidos por las entidades financieras, casos de ocupaciones de viviendas, vulnerabilidad residencial, acompañamiento social para personas en situación de riesgo de exclusión social y residencial, etc.

SAER (SERVICIO DE ASESORAMIENTO A LA EMERGENCIA RESIDENCIAL)

Este servicio social público está especializado en la atención a la exclusión residencial y tiene como objetivo intermediar entre las personas y familias con un excesivo endeudamiento y las entidades financieras (siempre que el préstamo no supere los 300.000€) en el impago de alquileres o la ocupación de vivienda. También proporciona alojamientos alternativos en aquellas situaciones en las que se produce pérdida de vivienda.

El actual Servicio de Asesoramiento a la Emergencia Residencial (SAER) tiene su antecedente en la Oficina de Intermediación Hipotecaria (OIH) operativa desde 2015.

COORDINACIÓN ENTRE ASP Y EL SAER CON LA EMVS (CONVENIO DE EMERGENCIA RESIDENCIAL)

Además, en el año 2016 se firmó un Convenio entre el Área de Gobierno de Equidad, Derechos Sociales y Empleo y la EMVS para para dar respuestas de emergencia a las situaciones sobrevenidas de pérdida de vivienda de familias en situación de vulnerabilidad.

La OIH (2015) y su continuadora SAER (desde 2016) coordina las peticiones de vivienda en el marco de este convenio que derivan y remiten los y las profesionales de los Centros de ASP de los distritos.

En las derivaciones recibidas por el SAER desde los distritos se tiene en cuenta si las familias cumplen los requisitos para su adscripción al Programa de Emergencia Residencial de la EMVS.

Los informes remitidos desde los Servicios sociales de ASP al Programa de Emergencia Residencial fueron 246, 23 de ellos desde Latina, lo que representa el 9,3% del total. Los distritos que más expedientes enviaron fueron Puente de Vallecas (38), Carabanchel (29), Latina (23), Tetuán (21) y Arganzuela (21).

La atención social realizada en los Centros de Servicios sociales de Latina a personas o familias en situación de emergencia por perdida de la vivienda habitual se ha realizado en coordinación con los Servicios municipales de Atención a la Emergencia Residencial y la EMVS a fin de mantener el apoyo social y favorecer soluciones de alojamientos alternativos.

Paralelamente, en el periodo 2016-2017 los Servicios sociales del Distrito de Latina desarrollaron el proceso de intervención social grupal y comunitaria en los barrios de Los Cármenes y Los Olivos y en el Plan de barrio de Caño Roto en el contexto del Fondo de Reequilibrio Territorial[98].

ADJUDICACIÓN DEL ALQUILER DE VIVIENDAS DE LA EMVS

En el periodo del 1 de junio de 2015 a 31 de diciembre de 2018 se adjudicaron 679 viviendas en alquiler de la EMVS, 57 en el distrito de Latina (56 en Programa General y una en el de atención prioritaria), lo que representa el 8,4% del total.

ADJUDICACIÓN DEL ALQUILER DE VIVIENDAS DE LA EMVS. PERIODO DEL 1 DE JUNIO DE 2015 A 31 DE DICIEMBRE DE 2018.

	Número	Distribución
Latina		
Total	57	100
Programas generales	56	98
Atención Prioritaria	1	2
Arrendamiento General y Jóvenes	0	0
Porcentaje en Latina	8,4	-
Ciudad de Madrid		
Total	679	100
Programas generales	195	29
Atención Prioritaria	99	15
Arrendamiento General y Jóvenes	385	-

Fuente: Elaboración propia (Albelia Consultora) a partir de datos del Área de Estadística del Ayuntamiento de Madrid (Datos abiertos). Estudio de Necesidades Sociales del Distrito de Latina. Año 2019.

La atención social realizada en los Centros de Servicios sociales a personas o familias en situación de emergencia por perdida de la vivienda habitual y la búsqueda de alojamientos alternativos se lleva a cabo en coordinación con los Servicios municipales de Atención a la Emergencia Residencial y la EMVS.

[98] Está previsto una promoción de 87 viviendas sociales en el barrio de Los Olivos. En el año 2007 vivían en Los Olivos 1.391 personas, actualmente la población ha descendido hasta las 921 (un 34% de descenso).

En el año 2016 los Servicios sociales del Distrito de Latina adjudicaron 12 viviendas de emergencia por parte de la EMVS, de un total de 123 viviendas en el conjunto de la ciudad de Madrid (lo que representa el 10% del total). Los distritos que más vivienda adjudicaron fueron Puente de Vallecas (17), Carabanchel (15) y Arganzuela (15).

Del mismo modo, en el año 2016, se puso en marcha el proceso de intervención social grupal y comunitaria en los barrios de Los Cármenes y Los Olivos en el contexto del Fondo de Reequilibrio Territorial y se mantuvo el desarrollo de las actuaciones en el Plan de barrio de Caño Roto.

GESTIÓN DE ALOJAMIENTOS ALTERNATIVOS

Desde el SAER se ha tramitado el acceso a alojamientos alternativos del Ayuntamiento de Madrid; se tiene en cuenta la existencia en la unidad familiar de menores o personas con discapacidad y bajos ingresos económicos. En el año 2017 se recibieron 981 derivaciones de los distritos de familias en situación de vulnerabilidad residencial. De ellas, 283 fueron enviadas al Programa de Emergencia Residencial de la EMVS para su valoración (lo que supone el 29% del total). Los distritos desde los que se realizaron más derivaciones fueron Puente de Vallecas (38), Carabanchel (34), Latina (29 derivaciones, representa el 10,2% del total) y Tetuán (27 derivaciones).

Finalmente 117 familias fueron adjudicatarias de vivienda, todas ellas con fecha de lanzamiento fijada y conformadas por familias de 3 a 5 personas (el 75%) y familias con 2 miembros (16%). La mayoría tienen bajos ingresos: perceptoras de Renta Mínima de Inserción, con prestaciones por desempleo, pensionistas y perceptores de bajos salarios (media de 643€)[99].

Los distritos con mayor número de concesiones de Vivienda de Emergencia Residencial han sido Villaverde, con 14 adjudicaciones, Carabanchel, Puente de Vallecas y Tetuán, con 13 cada uno, seguidos por Arganzuela con 11, Villa de Vallecas 10, Ciudad Lineal 9 y Latina con 8, lo que representa el 6,8% del total.

[99] Las ocupaciones no fueron valoradas pues incumplían el requisito de tener un contrato de alquiler o título de ocupación legal.

ATENCIÓN SOCIOJURÍDICA EN IMPAGOS DE ALQUILER

En el año 2017 se remitieron un total de 981 derivaciones al SAER. De estas derivaciones, 445 se corresponden con ocupaciones de vivienda sin título legal de propiedad y 493 se corresponden a lanzamientos por impago de arrendamiento. Las actuaciones con resolución en el año 2017 fueron 800, con acuerdos como el acceso urgente a recursos municipales, el alquiler social, la reestructuración de la deuda, la moratoria o aplazamientos.

Los distritos que más derivaciones realizaron al Departamento de SAER fueron Puente de Vallecas (163), Carabanchel (141), Villaverde (120), Tetuán (90), Latina (75) y Usera (66). Por tanto, el distrito de Latina representa el 7,6% del total de derivaciones de la ciudad de Madrid.

Respecto a las derivaciones por ocupaciones 85 fueron desde Carabanchel, 79 de Villaverde, 61 de Puente de Vallecas, 36 de Latina, 33 de Tetuán y 33 de Usera (66). De este modo, Latina representa el 8,1% del total de derivaciones por ocupaciones.

ACTUACIONES ANTE LANZAMIENTOS NO HIPOTECARIOS PROMOVIDOS POR LAS ENTIDADES FINANCIERAS (OCUPACIONES DE VIVIENDAS POR PERSONAS Y FAMILIAS VULNERABLES)

El Programa se centra en las familias en situación de vulnerabilidad que residen en viviendas ocupadas cuyos propietarios son entidades de crédito que promueven el lanzamiento. Complementa el trabajo de los Servicios sociales de ASP con las familias que vienen trabajando esa problemática desde antes de del estallido de la burbuja inmobiliaria y la crisis económica y social. Desde el año 2015, el Ayuntamiento trabaja con las entidades financieras propietarias de las viviendas para los aplazamientos de estos lanzamientos y la puesta en marcha de recursos de alojamiento alternativo. En el año 2016 se firmó un convenio entre la Empresa Municipal de la Vivienda y Suelo del Ayuntamiento de Madrid y la sociedad de Gestión de Activos Procedentes de la Reestructuración Bancaria SA (SAREB) para la cesión de 300 viviendas de dicha sociedad a la EMVS como arrendamiento social.

A lo largo de 2016 se remitieron un total de 916 notas informativas para intermediación con entidades financieras de familias vulnerables en intervención social. Los distritos que más notas informativas realizaron fueron Puente de Vallecas (169), Villaverde (114), Carabanchel (88), Latina (87) y Tetuán (69 notas informativas para intermediación con entidades financieras de familias vulnerables). Latina representa el 9,5% del total.

El distrito de Latina tiene el 8% del total de viviendas públicas ocupadas de la ciudad de Madrid (228 viviendas).

Además, según datos de la Delegación de Gobierno (2018), de las 23.265 viviendas sociales y públicas de la Comunidad de Madrid un total de 4.717 viviendas está ocupada de manera no regular. En la ciudad de Madrid, según su censo de viviendas ocupadas, hay 2.890 viviendas en esta situación. Los distritos con más viviendas ocupadas son Usera (516), Puente de Vallecas (506), Carabanchel (282) y Latina (228 viviendas ocupadas). El distrito de Latina tiene el 7% de las viviendas de Madrid y el 8% del total de viviendas públicas ocupadas de la ciudad de Madrid.

ALOJAMIENTOS NO INSTITUCIONALIZADOS CON ACOMPAÑAMIENTO SOCIAL PARA PERSONAS EN SITUACIÓN DE RIESGO DE EXCLUSIÓN SOCIAL

El Programa de Alojamientos ofrece alojamientos alternativos en el municipio de Madrid para personas en riesgo de exclusión social que permitan mejorar su capacidad de autonomía y de sus relaciones sociales. En el año 2016, se alojaron a 77 personas. La procedencia de las derivaciones por distritos fue la siguiente: Centro (13 personas), San Blas-Canillejas (8), Latina (8), Carabanchel (7), Arganzuela (6), Puente de Vallecas (5) y el resto de los distritos madrileños (30 personas).

C.-Actuaciones para jóvenes, de Igualdad y prevención de la Violencia de Género

Actuaciones para jóvenes

Programa de Apoyo Socioeducativo y Prelaboral para Adolescentes (ASPA)

Las necesidades sociales de las personas jóvenes del Distrito que lo precisan son atendidas, entre otros programas, por el Programa ASPA (Programa de Apoyo Socioeducativo y Prelaboral para Adolescentes). Son un conjunto de actuaciones de carácter educativo, formativo prelaboral, psicológico, de prevención de la violencia y de toma de conciencia de los derechos y obligaciones de la vida en sociedad orientado a compensar carencias personales, familiares y sociales de adolescentes y jóvenes en situación de desprotección, riesgo o conflicto familiar y social. También facilita a las familias herramientas para la adquisición de habilidades que les permitan afrontar los problemas educativos y relacionales con sus hijos/as.

El proyecto de apoyo prelaboral (destinado a jóvenes y adolescentes de entre 16 y 21 años en riesgo de exclusión social) es el que mayor número de participantes tiene. Le sigue el proyecto de apoyo socioeducativo para adolescentes de 12 a 18 años en situación de desprotección social y, por último, el de prevención temprana de situaciones de violencia, que se dirige a menores de entre 12 y 18 años en situación de conflicto social.

En el periodo 2013-2017, el Programa ASPA aumentó el 76% en Latina; el 39% el Prelaboral, el 1675 el Socioeducativo y el 100% el de prevención de la violencia.

En Madrid, los distritos en los que más población se ha atendido en el Programa ASPA han sido los de Carabanchel y Latina; les siguen Tetuán, Puente Vallecas y Usera.

En el periodo 2013-2017, el número de proyectos del Programa de Apoyo Socioeducativo y Prelaboral de Adolescentes y Jóvenes (ASPA) aumentó en Latina un 76%, pasando de 177 en 2013 a 312 en 2017. En Madrid el aumento fue del 6%.

Así, en el año 2013, del total de participantes en el Programa ASPA, un 6% eran residentes en el distrito de latina, en el año 2017 el porcentaje había aumentado hasta el 10% del total.

En el año 2017, de los 312 adolescentes participantes, el 60% eran chicos y el 40% chicas. El porcentaje está estabilizado en los últimos años. Además, la mayoría eran de nacionalidad española (el 79% del total). Desde 2013 han descendido el porcentaje de adolescentes de nacionalidad extranjera del 35% al 21% del total.

En el año 2017, los proyectos de formación prelaboral fueron los más numerosos (representando el 55%, frente al 73% del conjunto de la ciudad de Madrid), seguido de los socioeducativos (41%; frente a un 25% en Madrid) y de prevención de la violencia (4%; 2% en Madrid).

En el periodo 2013-2017 han aumentado los tres Programas (formación prelaboral, socioeducativos y prevención de la violencia). Respecto a toda la ciudad de Madrid, los y las adolescentes de Latina representan el 8% del total en Programas de formación prelaboral, el 17% en Programas socioeducativos y el 21% en Programas prevención de la violencia.

EVOLUCIÓN DE LAS ATENCIONES DE APOYO SOCIOEDUCATIVO Y PRELABORAL DE ADOLESCENTES Y JÓVENES (PROGRAMA ASPA). COMPARATIVA ENTRE EL DISTRITO DE LATINA Y LA CIUDAD DE MADRID. PERIODO 2013-2017.

	2013	2014	2015	2016	2017	Evolución
Número total de participantes en los Programas						
Ciudad de Madrid	2.833	3.019	2.817	2.672	3.006	6,1
• Prelaboral	2.014	2.196	2.019	1.983	2.194	8,9
• Socioeducativo	705	728	695	614	744	5,5
• Violencia	114	95	103	75	68	-40,4
Latina	177	220	225	241	312	76,3
• Prelaboral	122	144	147	155	170	39,3
• Socioeducativo	48	62	62	78	128	166,7
• Violencia	7	14	16	8	14	100,0
Porcentaje de Latina	6,2	7,3	8,0	9,0	10,4	4,1
• Prelaboral	6,1	6,6	7,3	7,8	7,7	1,7
• Socioeducativo	6,8	8,5	8,9	12,7	17,2	10,4
• Violencia	6,1	14,7	15,5	10,7	20,6	14,4
Porcentaje de chicas						
Ciudad de Madrid	43,5	44,9	44,4	43,7	42,4	-1,1
Latina	41,8	40,5	32,4	37,3	40,4	-1,4
Porcentaje de nacionalidad extranjera						
Ciudad de Madrid	33,2	30,3	29,5	29,1	27,6	-5,5
Latina	34,5	31,8	24,9	20,3	21,2	-13,3

Fuente: Elaboración propia (Albelia Consultora) a partir de datos del Área de Estadística del Ayuntamiento de Madrid (2019). Estudio de Necesidades Sociales del Distrito de Latina. Año 2019.

Programa de "Ocio saludable para el fin de semana"

Entre las actividades dirigidas a las necesidades de ocio de jóvenes destaca el Programa de "Ocio saludable para el fin de semana", que desde el año 2000 se denomina "La Noche más Joven", y su ampliación "La Tarde más Joven" a fin de incorporar a un público más joven (entre 12 y 18 años) adaptando tanto horarios como actividades.

En el periodo 2015-2017 se ha realizado semestralmente. A partir de ese año se sustituye por el programa "Quedate.com" para jóvenes de 14 a 20 años.

En el periodo 2015-2017 han participado una media anual de 215 jóvenes de Latina en el Programa de Ocio saludable para el fin de semana ("La Tarde más Joven"), lo que representa el 1,4% del total de 15.711 participantes en Madrid.

EVOLUCIÓN DE LA PARTICIPACIÓN EN EL PROGRAMA DE OCIO SALUDABLE PARA EL FIN DE SEMANA ("LA TARDE MÁS JOVEN"). COMPARATIVA ENTRE EL DISTRITO DE LATINA Y LA CIUDAD DE MADRID. PERIODO 2015-2017.

	2015 (I Semestre: 24/01-13/06)	2015 (II Semestre: 19/09-19 /12)	2016 (I Semestre: 16/01-11/06)	2016 (II Semestre: 17/09-10/12)	2017 (I Semestre: 14/01-22/04)	Evolución	Media anual
Latina							
Número de asistentes	135	110	179	52	61	-54,8	215
Número de asistentes por cada 100 residentes de 12 a 18 años	1,0	0,9	1,4	0,4	0,5	-0,6	1,7
Porcentaje sobre el total de la ciudad de Madrid	1,3	1,7	1,7	0,8	1,1	-0,2	1,4
Ciudad de Madrid							
Número de participantes	10.123	6.457	10.709	6.494	5.495	-45,7	15.711
Número de asistentes por cada 100 residentes de 12 a 18 años	5,4	3,5	5,7	3,5	2,9	-2,5	4,2

Fuente: Elaboración propia (Albelia Consultora) a partir de datos de las Memorias de Actividades de la Dirección General de Familia, Infancia, Educación y Juventud (2015 y 2016) y de la Dirección General de Educación y Juventud (2017). Estudio de Necesidades Sociales del Distrito de Latina. Año 2019.

Programa de "Centros Abiertos en inglés"

Para la atención de as necesidades de conciliación de la vida personal y laboral se implementa el programa de centros abiertos en inglés. Entre las actividades de conciliación de la vida familiar y laboral destaca el Programa de "Centros Abiertos en inglés", que tiene como objetivo favorecer la conciliación de la vida familiar y laboral proporcionando al alumnado un aprendizaje en habilidades de convivencia, valores, igualdad de género, ocio y deporte.

Entre los años 2015 y 2017 participó una media anual de 10.067 alumnos/as en los Centros Abiertos en inglés, lo que representa el 9% de los 11.780 participantes en el conjunto de la ciudad de Madrid.

En el periodo 2015-2017 se incluyó el CPEE Fray Pedro Ponce de León en el programa de Centros abiertos especiales, han participado menores y jóvenes de entre 3 y 21 años de edad escolarizados en colegios específicos de Educación Especial y de sus familias en un entorno normalizado. Participaron una media anual de 48 personas, el 9% de las 557 participantes en los Centros de Educación especial de Madrid.

EVOLUCIÓN DE LA PARTICIPACIÓN EN LOS "CENTROS ABIERTOS EN INGLÉS" Y EN LOS CENTROS ABIERTOS ESPECIALES. COMPARATIVA ENTRE EL DISTRITO DE LATINA Y LA CIUDAD DE MADRID. PERIODO 2015-2017.

	2015	2016	2017	Evolución	Media anual
Participación en los "Centros abiertos en inglés"					
● Latina					
Número de Centros (1)	3	3	3	0,0	3
Número de participantes	1.155	1.242	805	-30,3	1.067
Porcentaje sobre el total de la ciudad de Madrid	10,4	10,4	6,6	-3,8	9
● Ciudad de Madrid					
Número de participantes	11.152	11.915	12.273	10,1	11.780
Participación en los Centros abiertos especiales					
● Latina					
CPEE Fray Pedro Ponce de León	47	50	48	2,1	48
Porcentaje sobre el total de la ciudad de Madrid	9,3	9,7	7,4	-1,9	9
● Ciudad de Madrid					
Número de participantes	505	515	651	28,9	557

Nota (1): 2015 (CEIP Ciudad de Badajoz, CEIP República de Uruguay y CEIP Ermita del Santo), 2016 (CEIP Ciudad de Badajoz, CEIP Cuba y CEIP Joaquín Dicenta) y 2015 (CEIP Ciudad de Badajoz, CEIP Ntr.ª Srª del Lucero y CEIP Hernán Cortés). Fuente: Elaboración propia (Albelia Consultora) a partir de datos de las Memorias de Actividades de la Dirección General de Familia, Infancia, Educación y Juventud (2015 y 2016) y de la Dirección General de Educación y Juventud (2017). Estudio de Necesidades Sociales del Distrito de Latina. Año 2019.

Programa de Educación para la Salud

Otra necesidad social hace referencia a la educación afectivo sexual de la adolescencia. Entre las actuaciones del Programa de Educación para la Salud, que se realizaron en colaboración por Madrid Salud y la Dirección General de Educación y Juventud destacaron los cursos de Hábitos saludables y Sexualidad responsable.

En el distrito de Latina, en el periodo 2015-2017, aumentaron tanto el número de grupos (de 20 a 24) como el número de participantes (de 597 a 714) en los cursos de Sexualidad responsable. Por tanto, los aumentos fueron del 20%. En la ciudad de Madrid descendieron, por lo que el porcentaje de participantes de Latina pasó del 3% del total en 2015 al 4% en el año 2017.

Este crecimiento se debe a los fuertes incrementos de la participación de los cursos de Sexualidad responsable ya que la participación en el curso de Hábitos saludables descendió.

EVOLUCIÓN DEL NÚMERO DE PARTICIPANTES EN LAS ACTIVIDADES DE EDUCACIÓN PARA LA SALUD. COMPARATIVA ENTRE EL DISTRITO DE LATINA Y LA CIUDAD DE MADRID. PERIODO 2015-2017.

	2015	2016	2017	Evolución	Media anual
Latina					
Sexualidad responsable					
Número de Grupos	9	11	16	77,8	12
Número de participantes	276	306	499	80,8	360
Hábitos saludables					
Número de Grupos	11	5	8	-27,3	8
Número de participantes	321	159	215	-33,0	232
Total					
Número de Grupos	20	16	24	20,0	20
Número de participantes	597	465	714	19,6	592
Porcentaje sobre el total de la ciudad de Madrid	3,3	3,1	4,3	1,0	4
Ciudad de Madrid					
Número de Grupos	688	592	607	-11,8	629
Número de participantes	18.146	15.200	16.512	-9,0	16.619

Fuente: Elaboración propia (Albelia Consultora) a partir de datos de las Memorias de Actividades de la Dirección General de Familia, Infancia, Educación y Juventud (2015 y 2016) y de la Dirección General de Educación y Juventud (2017). Estudio de Necesidades Sociales del Distrito de Latina. Año 2019.

Incidentes registrados por LGTBfobia en el distrito de Latina

Las necesidades referidas a la atención y concienciación social sobre la diversidad hacen referencia, entre otras cuestiones a los delitos de odio. En el año 2018 se registraron en la ciudad de Madrid un total de 264 incidentes de odio contra las personas lesbianas, gays, bisexuales, transgéneros e intersexuales o LGTBfobia. Aumentaron desde los 185 registrados en 2016.

En el distrito de Latina la tasa de incidentes registrados por LGTBfobia es inferior al de la ciudad de Madrid. Cinco de los incidentes de LGTBfobia registrados se registraron en el distrito de Latina (lo que representa el 2,7% del total de incidentes sobre los que consta el distrito): Descienden los incidentes desde los 7 registrados en 2016 (cuando suponían el 4,4% del total de la ciudad de Madrid).

En el periodo 2016-2018, el 40% del total de incidentes registrados en los que consta el distrito se produjo en el distrito de Centro, el 11% en Moncloa-Aravaca y el 7% en Retiro. En Latina supusieron el 2,9% del total de la ciudad de Madrid (15 de los 520)[100].

EVOLUCIÓN DEL NÚMERO DE INCIDENTES DE ODIO REGISTRADOS POR LGTBFOBIA. COMPARATIVA ENTRE EL DISTRITO DE LATINA Y LA CIUDAD DE MADRID. PERIODO 2016-2018.

	2016	2017	2018	Evolución	Media anual
Latina					
Total, de incidentes de GTBfobia	7	3	5	-28,6	8
Incidentes de LGTBfobia por cada 100.000 habitantes	3,0	1,3	2,1	-0,9	3,2
Porcentaje sobre el total de la ciudad de Madrid (1)	4,4	1,7	2,7	-1,7	4,4
Ciudad de Madrid					
Total, de incidentes de GTBfobia	185	196	264	42,7	323
Incidentes de LGTBfobia por cada 100.000 habitantes	5,8	6,2	8,2	2,3	10,1

Nota (1): No incluyen los incidentes en los que no consta el distrito.
Fuente: Elaboración propia a partir de datos del "Informe de Incidentes de Odio por LGTBfobia en la Comunidad de Madrid (2016, 2017 y 2018)" del Observatorio Madrileño contra la LGTBfobia. Estudio de Necesidades Sociales del Distrito de Latina. Año 2019.

[100] Según el Observatorio Madrileño Contra la LGTBfobia (proyecto coordinado por Arcopoli que cuenta con la colaboración de numerosas asociaciones LGTB de la Comunidad de Madrid) en 2018, solo aproximadamente el 30% se denuncian ante las Fuerzas y Cuerpos de Seguridad del Estado, y en mayor número los jóvenes que las personas mayores.

D.-Actuaciones para la Igualdad de Oportunidades

Las necesidades sociales de igualdad son trasversales a todas las demás dimensiones, por lo tanto, son atendidas desde una multiplicidad de servicios y programas. Es sabido que las mujeres, sobre la base de las desigualdades estructurales sobre los sexos que han cimentado nuestro modelo social, presentan situaciones diferenciales y brechas de género que dificultan sus oportunidades. Se expresan en distintos campos tales como las familias, como se vio anteriormente, con desigual reparto del tiempo al dedicar más tiempo en el cuidado a los demás, la realización de tareas domésticas, que repercute en necesidades de corresponsabilidad social, o como el empleo, afectadas en mayor medida por el desempleo sea cual sea su nivel de estudios alcanzado, que afecta a las necesidades de autorrealización, de desarrollo personal, así como los procesos de feminización de la vejez, con las necesidades de atención que requiere unido a la mayor proporción de hogares unipersonales compuestos por mujeres mayores que viven solas, la mayor probabilidad de feminización de la pobreza en tanto que sus pensiones son más bajas, por tanto de vivir en condiciones de vulnerabilidad, el tiempo parcial, con menor remuneración que posiciona a las mujeres en una situación de mayor precariedad, así como las violencia específicas, por ser mujeres, que todavía están presentes. Además de las actuaciones específicas que se desarrollan desde el servicio de agentes de igualdad del Distrito, los Servicios sociales trabajan de manera transversal la igualdad entre mujeres y hombres. Así:

- En el Área de Familia e infancia se realizan actuaciones para el apoyo social a las familias. Entre ellas destacan mujeres con cargas familiares no compartidas (monomarentales) y entre las familias biparentales es habitual que sean las madres las que mayoritariamente demandan y asisten a las actividades socioeducativas y terapéuticas específicas de estos programas municipales. Se promueve la participación de las mujeres, en especial en los espacios de toma de decisiones en el ámbito familiar. En el trabajo social grupal de atención socioeducativa para los niños y las niñas menores están incluidas actividades para promover la igualdad de género, la resolución no violenta de los conflictos y la sensibilización sobre las violencias machistas.
- En el Área de Personas mayores la atención individual del Programa de atención a las Personas Mayores en el Distrito de

Latina incorpora una perspectiva transversal de igualdad de oportunidades en los procesos de información, asesoramiento, orientación y gestión de los recursos sociales, especialmente en los cuatro Centros Municipales de Mayores donde se evita la reproducción de las desigualdades entre mujeres y hombres en el ámbito de la participación. El Área tiene en cuenta que las mujeres son mayoría entre las personas mayores de 64 años y que, además, son las mujeres las que mayoritariamente ejercen las labores de atención y cuidado de los mayores dependientes tal y como muestran los datos del Programa "Cuidar a quienes cuidan" o el programa de respiro familiar.

- Las actuaciones de los Centros de Servicios sociales en el Área de Integración comunitaria y emergencia social se aplica el principio de igualdad entre mujeres y hombres, especialmente en el acceso a las prestaciones y recursos del Sistema Público de Servicios sociales a fin de paliar la brecha de género que pudiera producirse.

Ya dentro de los Programas de Igualdad de Oportunidades y del Programa de prevención de Violencia de Género, en el Distrito de Latina se desarrollaron distintas actuaciones en el periodo 2015-2017. Entre ellos, destacan los Programas de igualdad, el Programa de enfoque integrado de género, el Programa de empoderamiento, el Programa de concienciación, las campañas de la semana del 8 de marzo, el Día Internacional de la Mujer y del 25 de noviembre, Día Internacional de la Eliminación de la Violencia contra la Mujer, el Programa prevención de violencia de género en el ámbito educativo, la atención las mujeres que padecen violencia de género en el ámbito de la pareja o expareja y el Programa de Conciliación de la vida familiar y laboral, con la realización de actividades en Ludotecas y Campamentos urbanos para menores y jóvenes.

Sin embargo, el distrito de Latina no cuenta con un Espacio de Igualdad.

ÁREA DE GOBIERNO DE POLÍTICAS DE GÉNERO Y DIVERSIDAD.

En marzo de 2017 se creó el Área de Gobierno de Políticas de Género y Diversidad asumiendo las competencias en materia de políticas de igualdad entre mujeres y hombres. Se divide en Dirección General de Promoción de la Igualdad y No Discriminación y Dirección General de Prevención y Atención frente a la Violencia de Género.

En el año 2017 se llevaron a cabo en el distrito de Latina un total de tres Programas para fomentar la igualdad de género y cuatro actividades programadas en el marco de la igualdad entre mujeres y hombres.

Ese mismo año se subvencionaron 79 Proyectos en la ciudad de Madrid a entidades e instituciones de carácter social sin ánimo de lucro que desarrollen proyectos para complementar las actuaciones de la Dirección General dentro del marco del apoyo a la iniciativa social, participación ciudadana y colaboración institucional.

En el distrito de Latina se subvencionaron 5 Proyectos, el 6% del total de la ciudad de Madrid.

Actuaciones en prevención de la Violencia de Género

En el año 2017, en el Distrito de Latina se atendieron a 80 mujeres en el SAVG 24h (el 8% de la ciudad de Madrid) y 58 mujeres en el PMORVG (el 11% de la ciudad de Madrid).

Según el "Estudio sobre necesidades sociales en la ciudad de Madrid (2016) del Área de gobierno de Equidad, Derechos Sociales y Empleo del Ayuntamiento de Madrid indica que, en la ciudad de Madrid, el 12% de la población conoce algún caso de violencia de género o maltrato infantil en su entorno. La reacción mayoritaria ante el conocimiento cercano de un caso sería "animar a la mujer a que denuncie a la policía" (en la mitad de los casos). El 80% de los hombres y el 86% de las mujeres conocen o han oído hablar del Teléfono de Atención a las mujeres víctimas de malos tratos 016. Igualmente, el 15% de los hombres y el 19% de las mujeres conocen o han oído hablar de los Puntos municipales del Observatorio Regional de Violencia de Género.

Con respecto al Distrito de Latina las atenciones del Servicio de Atención a Mujeres Víctimas de Violencia de Género (SAVG 24h.) y del Punto Municipal del Observatorio Regional de Violencia de Género (PMORVG), son los servicios que atienden las necesidades derivadas de la atención a la violencia de género.

Servicio de Atención a Mujeres Víctimas de Violencia de Género (S.A.V.G. 24 Horas)

En el año 2016 se produjo un importante incremento de la atención en el Servicio de Atención a Mujeres Víctimas de Violencia de Género (S.A.V.G. 24 Horas) en comparación con años anteriores. En la ciudad de Madrid se atendieron 1.327 casos (952 casos nuevos y 204 reingresos), un 8% más que en 2015. El mayor número de casos nuevos fue proveniente del distrito de Puente de Vallecas (108 casos), Carabanchel (103 casos) y Latina (80 casos, lo que representa el 8,4% del total).

Las mujeres atendidas por el S.A.V.G. 24 por cada 10.000 mujeres residentes fue de 6,4 en el distrito de Latina y 5,6 en el conjunto de la ciudad de Madrid (oscilando entre 1,8 en Chamberí y 9,5 en Villa de Vallecas).

Punto Municipal del Observatorio Regional de Violencia de Género (PMORVG)

Los P.M.O.R.V.G. son servicios de atención psicológica, social y asesoramiento jurídico especializados dirigidos a mujeres residentes en el municipio de Madrid víctimas de violencia de género en el ámbito de la pareja o la expareja que cuentan o hayan contado con algún tipo de medida jurídica de protección y no precisen alojamiento de protección[101].

En 2017, una de cada tres mujeres contactadas decide finalmente ser atendida en los P.M.O.R.V.G. del Ayuntamiento de Madrid. En el año 2016 se recibieron 533 casos nuevos; la mayoría procede de los distritos de Carabanchel (78 casos nuevos), Puente de Vallecas (69) y Latina (58 casos nuevos, el 10,9% del total de la ciudad de Madrid).

Las mujeres atendidas por los P.M.O.R.V.G. por cada 10.000 mujeres residentes fue de 4,6 en el distrito de Latina y 3,3 en el conjunto de la ciudad de Madrid (oscilando entre 6 en Carabanchel y 1 en Chamartín).

[101] También incluye la violencia producida en otros ámbitos distintos al de la pareja con independencia de la existencia o no de medidas judiciales de protección.

EVOLUCIÓN DE LAS INTERVENCIONES DE LA POLICÍA MUNICIPAL POR VIOLENCIA DE GÉNERO Y VIOLENCIA DOMÉSTICA. PERIODO 2017-2018.

	2017	2018
●Latina		
Número de intervenciones	416	456
Órdenes de protección	213	257
Intervenciones con personas detenidas e investigadas	84	38
Porcentaje de intervenciones con personas detenidas e investigadas por violencia de género y doméstica (1)	14,6	s.d.
Tasa de intervenciones con personas detenidas e investigadas por violencia de género y doméstica	3,6	s.d.
●Ciudad de Madrid		
Porcentaje de intervenciones con personas detenidas e investigadas por violencia de género y doméstica	10,0	s.d.
Tasa de intervenciones con personas detenidas e investigadas por violencia de género y doméstica	3,9	s.d.

Nota (1): Calculado sobre el total de intervenciones con personas detenidas e investigadas
Nota (2): Calculado por cada 10.000 residentes.
Fuente: Elaboración propia a partir de datos facilitados por la Policía Municipal de Latina.

Por último, los detenidos e investigados por delitos de violencia doméstica por cada 10.000 habitantes en el primero cuatrimestre de 2017 fueron 3,7 en Madrid (desde Chamberí 1 hasta Barajas 8) y 3,4 en Latina.

E.-Los recursos sanitarios públicos

Una necesidad social básica es la salud, referida tanto al acceso al sistema público de salud y equipamientos, como a su prevención, como al estado de salud de la población. En función de cómo se sienta la población, pero también qué enfermedades les aquejan o qué causas de muerte son más prevalentes en un territorio, como se vio en el primer capítulo, así será necesario disponer de satisfactores que prevengan sociosaludablemente y atiendan a dicha población. En este capítulo estudia la evolución de los indicadores de los equipamientos de salud, el estado de salud, los cuidados a las personas enfermas, los datos del movimiento natural de la población, las defunciones, las causas de mortalidad y la esperanza de vida, y, por último, las actividades, Programas y atenciones del Centro Municipal de Salud y del Centro de Atención a las Adicciones que atiende a las personas residentes en el distrito de Latina y algunos indicadores relacionados con la salud pública, la salubridad, la calidad, el consumo y los animales domésticos.

Infraestructura sanitaria del distrito

Para atender las necesidades en materia sanitaria de la población del distrito es preciso disponer de una infraestructura sanitaria adecuada.

El distrito de Latina cuenta con 6,4 instalaciones de infraestructura extrahospitalaria por cada 100.000 habitantes, algo superior a la media de la ciudad de Madrid (5,4). Así, el distrito cuenta con 12 Centros de Salud (uno de ellos el CMS), un Centro de Especialidades y dos Centros de Salud Mental.

Respecto al equipamiento sanitario en hospitales en Latina hay 17 camas por cada 10.000 habitantes (35 en el promedio de Madrid).

En el periodo 2010-2015 el personal en atención especializada en los hospitales descendió en Latina (-1%) y en Madrid (-4%), aunque el personal sanitario Médico y de Enfermería se incrementó un 9%.

EVOLUCIÓN DE LA INFRAESTRUCTURA SANITARIA SEGÚN TIPO DE CENTRO. COMPARATIVA ENTRE EL DISTRITO DE LATINA Y LA CIUDAD DE MADRID. AÑOS 2010-2015.

	Latina			Ciudad de Madrid		
	2010	2015	Evolución	2010	2015	Evolución
Infraestructura extrahospitalaria						
Total	15	15	0,0	168	169	0,6
Centro de Especialidades	1	1	0,0	18	18	0,0
Centros de Salud (y Consultorio urbano)	12	12	0,0	127	128	0,8
Centros Salud Mental	2	2	0,0	23	23	0,0
Equipamiento sanitario en hospitales						
Número de Camas	517	388	-25,0	12.029	10.966	-8,8
Camas por cada 10.000 habitantes	20,2	16,6	-3,7	36,6	34,9	-1,7
Personal en atención especializada						
Total, personal	433	427	-1,4	57.278	54.921	-4,1
Personal sanitario Médico	33	37	12,1	12.358	13.113	6,1
Personal sanitario Enfermería	67	72	7,5	14.556	13.827	-5,0
Resto de personal (sanitario y no sanitario)	333	318	-4,5	44.920	41.808	-6,9
Personal sanitario Médico en atención especializada por cada 10.000 habitantes	1,3	1,6	0,3	37,6	41,7	4,1
Dependencia funcional de los Centros hospitalarios						
Total	3	3	0,0	49	47	-4,1
Entidades Públicas	0	0	-	14	12	-14,3
Entidades no Públicas	3	3	0,0	35	35	0,0

Fuente: Elaboración propia (Albelia Consultora) a partir de datos del Área de Estadística del Ayuntamiento de Madrid (Áreas de información estadística). Estudio de Necesidades Sociales del Distrito de Latina. Año 2019.

Equipamientos municipales de Salud

El 11,5% del total de equipamientos municipales de Salud de Madrid se localiza en el distrito de Latina, superior al 7,3%, que es el peso de su población en el conjunto de la ciudad.

En el año 2019, Latina cuenta con un Centro Municipales de Salud Comunitaria (CMSC), un Centro de Atención a las Adicciones (CAD) y un Centro concertado de Adicciones (CCAD).

Así, Latina tiene una tasa de 1,3 equipamientos municipales de Salud por cada 100.000 habitantes, por encima de los 0,8 equipamientos por cada 100.000 habitantes en el conjunto de la ciudad de Madrid.

Además de estos equipamientos, hay que sumar los Centros de salud de la red Pública sanitaria de la Comunidad

de Madrid[102] y el Centro de Especialidades de la Avenida de Portugal.[103]

EQUIPAMIENTOS MUNICIPALES DE SALUD. COMPARATIVA ENTRE EL DISTRITO DE LATINA Y LA CIUDAD DE MADRID. ENERO DE 2019.

	Ciudad de Madrid	Distrito de Latina	Porcentaje en Latina
Equipamientos de Salud			
Centros Municipales de Salud Comunitaria (CMSC)	16	1	6,3
Centros de Atención a las Adicciones (CAD y CCAD)	10	2	20,0
Total	26	3	11,5
Equipamientos municipales de Salud por cada 100.000 habitantes	0,8	1,3	-
Población (1 de abril de 2019)			
Ambos sexos	3.283.111	238.728	7,3
Hombres	1.529.685	110.637	7,2
Mujeres	1.753.426	128.091	7,3

Fuente: Fuente: Elaboración propia (Albelia Consultora) a partir de datos del Ayuntamiento de Madrid (Datos abiertos). Estudio de Necesidades Sociales del Distrito de Latina. Año 2019.

Programas y atenciones del Centro Municipal de Salud

El número de personas atendidas por los CMS por cada 1.000 habitantes es menor en Latina (17) que en el conjunto de los CMS de Madrid (32 personas atendidas por cada 1.000 habitantes).

El Centro Municipal de Salud Comunitaria Latina situado en el Paseo de Extremadura da atención a las personas del distrito a través de los Programas de Alimentación, actividad física y salud, Salud sexual y reproductiva, Promoción de la salud en el ámbito educativo, Envejecimiento activo y saludable, Salud materno-infantil, Prevención y control del consumo de tabaco, Promoción de Salud Mental y Desigualdades sociales en salud.

El objetivo principal es, al igual que el resto de Centros municipales de salud, desmedicalizar la atención sanitaria. Para ello, además de los programas comunitarios, ofrece citas individuales. En el periodo 2012-2017, el Centro Municipal de Salud de Latina ha dado una media anual de 4.139 citas, el 3,2% de la ciudad de Madrid.

En el periodo 2012-2017, el número de citas atendidas individualmente en el CMS de Latina se incrementó un 50%, pasando de las 2.618 a las 3.943. En el mismo periodo en Madrid se incrementaron un 0,2%.

[102] Centros de Salud de Campamento, Caramuel, Cebreros, Fanjul, Las Águilas, Los Cármenes, Los Yébenes, Lucero, Maqueda, Pascual Rodríguez, Puerta del Ángel, Valle Inclán.
[103] Sin embargo, sigue siendo una vindicación histórica compartida con Carabanchel, un Hospital en los terrenos de la antigua cárcel

El número de citas a personas en el CMS de Latina por cada 1.000 habitantes residentes en el distrito ha aumentado de 11 a 17 en el periodo 2012-2017 (en el conjunto de los CMS madrileños el aumento fue de 31 a 32 citas por cada 1.000 habitantes).

EVOLUCIÓN DEL NÚMERO DE CITAS ATENDIDAS INDIVIDUALMENTE EN LOS CENTROS MADRID SALUD (CMS). COMPARATIVA ENTRE EL DISTRITO DE LATINA Y LA CIUDAD DE MADRID. PERIODO 2012-2017.

	2012	2013	2014	2015	2016	2017	Evolución
●CMS de Latina							
Citas atendidas individualmente en los CMS	2.618	4.934	4.621	4.262	4.453	3.943	50,6
Personas atendidas por 1.000 habitantes	10,6	20,3	19,4	18,2	19,0	16,9	6,2
Porcentaje de Latina	2,6	3,0	3,2	3,1	3,7	3,9	1,3
●CMS de la Ciudad de Madrid (1)							
Citas atendidas individualmente en los CMS	101.047	162.887	146.564	135.705	120.686	101.286	0,2
Personas atendidas por 1.000 habitantes	31,2	50,7	46,3	43,2	38,1	31,8	0,6

Fuente: Elaboración propia (Albelia Consultora) a partir de datos del Área de Estadística del Ayuntamiento de Madrid (Áreas de información estadística, Distritos en cifras y Banco de datos). Estudio de Necesidades Sociales del Distrito de Latina. Año 2019.

Tipología de la atención

La mitad de la atención del CMS se realiza en el programa de Salud sexual y reproductiva.

En el periodo acumulado 2012-2017, entre la tipología de la atención, destacan las del programa de Salud sexual y reproductiva (la más numerosa, que supone el 50% del total de la atención en Latina, un 48% en el conjunto de los CMS de la ciudad).

Le siguen el Programa de mayores (14%), Salud mental (10%), el Programa Niño de riesgo (9%) y el de Vacunas (7%).

Con respecto al conjunto de los CMS madrileños, en Latina se aprecia una mayor proporción de atenciones en el Programa de Mayores (5 puntos porcentuales más que en Madrid), Salud mental y Niño de riesgo (4 puntos porcentuales más que en Madrid).

Por el contrario, el Programa de Revisión mujer adulta (que representa el 1% del total en Latina y el 11% en Madrid) y el de Alimentación, actividad física y salud (el 2% del total en Latina y el 5% en Madrid) son los que menos se ofrecen en el distrito en comparación con el resto de CMS.

DISTRIBUCIÓN DE LA TIPOLOGÍA DE LA ATENCIÓN EN EL PERIODO 2012-2017. COMPARATIVA ENTRE EL DISTRITO DE LATINA Y LA CIUDAD DE MADRID. PERIODO ACUMULADO 2012-2017.

	CMS de Latina	CMS Ciudad de Madrid	Diferencia
Total, personas atendidas	100	100	-
SSyR (Salud sexual y reproductiva)	49,6	48,1	1,5
Mayores	13,5	8,4	5,2
Salud mental	10,4	6,6	3,8
Niño de riesgo	9,3	5,5	3,8
Vacunas	6,8	7,4	-0,6
Tabaco	3,6	2,7	0,9
ALAS (Alimentación, actividad física y salud)	2,1	5,1	-2,9
Sanción administrativa	1,7	1,7	-0,1
Asesoría sociosanitaria	1,1	1,9	-0,8
Revisión mujer adulta	0,8	11,1	-10,3
Apoyo a consulta	0,4	0,6	-0,2
Atención Maternal	0,1	0,6	-0,5
Otros	0,6	0,4	0,2
Base: Total personas atendidas	24.831	768.175	-

Fuente: Elaboración propia (Albelia Consultora) a partir de datos del Área de Estadística del Ayuntamiento de Madrid (Áreas de información estadística, Distritos en cifras y Banco de datos). Estudio de Necesidades Sociales del Distrito de Latina. Año 2019.

Atención a las personas con adicciones

En el periodo 2011-2017 crecen las personas y las familias atendidas por el CAD 1 de Latina. Hay 27 personas atendidas por cada 10.000 habitantes en el CAD 1 frente a las 24 por cada 10.000 habitantes en conjunto de CAD madrileños.

Los CAD son Centros de Atención a las Adicciones, que forman parte de la red del Instituto de Adicciones de Madrid Salud (Ayuntamiento de Madrid). Prestan atención personalizada individual y grupal a aquellas personas que presentan problemas de abuso o dependencia del alcohol o de otras drogas. La red de atención a las adicciones de la ciudad de Madrid integra a siete CAD, donde se atiende al 89% de las personas, y tres Centros Concertados de Atención a las Adicciones (CCAD), donde se atiende al 11% restante (uno de ellos se localiza en la Avenida de Portugal en el distrito de Latina, se trata de un Centro de Día gestionado por Cruz Roja)[104].

El Centro de Atención a Drogodependientes de Latina (CAD) es el Centro de referencia para la atención de los y las pacientes de todo el distrito de Latina y de cuatro barrios de Moncloa-Aravaca (Argüelles, Plantío, Aravaca y Casa de Campo) y tres del distrito de Carabanchel (San Isidro, Vista Alegre y Puerta Bonita).

[104] Los tres CCAD madrileños son los Centros de Casa de Campo, Fucar y Caritas.

En el año 2017 el Centro atendió a 1.134 pacientes, de los cuales 741 eran de Latina, lo que representa el 9,6% del total de personas atendidas en la ciudad de Madrid.

En el año 2017, el 19% de las personas atendidas en el CAD 1 del distrito de Latina fueron por reingresos (el 15% en el conjunto de Madrid)[105]. Además, parte de los pacientes presentaban un diagnóstico de Patología Dual (adicción y otro trastorno mental concomitante). Estas personas fueron atendidas en el CAD de forma ambulatoria o con ingresos temporales en recursos hospitalarios o convivenciales especializados a través de un Programa Personalizado de Intervención en el que interviene personal médico, psicólogo, enfermero, trabajador social y terapeuta ocupacional. Una pequeña parte padecían exclusión residencial o Violencia de Género.

Las familias atendidas en el CAD 1 fueron 160, el 10,6% del total de familias atendidas por los CAD.

En el CAD 1 se atienden a 28 personas por cada 10.000 habitantes en su zona de referencia, superior a las 24 personas atendidas por todos los CAD de Madrid por cada 10.000 habitantes.

En el periodo 2011-2017 la evolución de la atención ha sido desigual. Así, las personas atendidas han aumentado un 6% en Latina y un 7% en zona de atención del CAD 1, mientras que en el conjunto de los CAD madrileños descendieron ligeramente (-3%). Sin embargo, las familias atendidas crecieron un 37% en el CAD 1 y un 57% en el conjunto de los CAD.

En el CAD de Latina las personas atendidas por cada 10.000 habitantes aumentaron de 24 a 28 en el periodo 2011-2017, mientras que en el conjunto de CAD de Madrid se mantuvieron constantes en las 24 personas atendidas.

[105] Según la memoria de actividad del año 2017 del Organismo Autónomo Madrid Salud.

EVOLUCIÓN DE LA POBLACIÓN ATENDIDA EN LOS CENTROS DE ATENCIÓN A DROGODEPENDIENTES (CAD). COMPARATIVA ENTRE EL DISTRITO DE LATINA Y LA CIUDAD DE MADRID. PERIODO 2011-2017.

	2011	2012	2013	2014	2015	2016	2017	Evolución
●CAD 1 (Latina) (1)								
Demandas de Atención	367	412	235	298	301	216	272	-25,9
Personas atendidas	1.061	1.120	1.053	1.057	1.166	1.066	1.134	6,9
Familias atendidas	117	154	155	181	320	192	160	36,8
Personas atendidas por cada 10.000 habitantes	24,0	25,9	24,7	25,3	28,3	25,8	27,6	3,3
Estimación de personas del distrito de Latina	698	737	694	696	766	698	741	6,3
●CAD Ciudad de Madrid (2)								
Demandas de Atención	2.953	3.117	1.748	2.083	2.007	1.714	1.910	-35,3
Personas atendidas	7.977	7.836	7.706	7.780	7.989	7.563	7.701	-3,4
Familias atendidas	964	1.428	1.357	1.596	2.334	1.415	1.515	57,2
Personas atendidas por cada 10.000 habitantes	24,4	24,2	24,0	24,6	25,4	23,9	24,2	-0,2

Nota (1): Distrito de Latina, Distrito de Moncloa-Aravaca (Argüelles, Plantío, Aravaca y Casa de Campo) y Distrito Carabanchel (San Isidro, Vista Alegre y Puerta Bonita). Nota (2): CAD 1 (Latina), CAD 2 (Villaverde), CAD 3 (Vallecas), CAD 4 (San Blas), CAD 5 (Tetuán), CAD 6 (Arganzuela) y CAD 7 (Hortaleza). Fuente: Elaboración propia (Albelia Consultora) a partir de datos del Área de Estadística del Ayuntamiento de Madrid (Áreas de información estadística, Distritos en cifras y Banco de datos). Año 2019.

Actuaciones en sanidad, calidad y consumo

Actuaciones en Salud Pública

Las actividades inspectoras que se realizan en materia de Seguridad Alimentaria, Salud Ambiental y Sanidad y Protección Animal por los Departamentos de Servicios Sanitarios, Calidad y Consumo del Distrito se llevan a cabo desde dos líneas diferentes: las no programadas de control oficial e inspección derivadas de otras actuaciones y las desarrolladas de acuerdo con los Planes de Actividades Programadas en materia de Salud Pública (PAP), base para que los servicios municipales de inspección del Distrito efectúen los controles oficiales de forma regular y proporcionalmente al riesgo asociado.

En el periodo 2017-2018 se llevaron a cabo numerosas actividades y actuaciones de control e inspección en materia de Salud pública. El promedio anual fue de 2.380 actuaciones en Seguridad Alimentaria (supone el 78% del total), 639 en Salud Ambiental (el 21%) y 44 en Sanidad y Protección Animal (lo que representa el 1% del total).

Las inspecciones en materia de Salud Pública realizadas aumentaron en el periodo 2017-2018, tanto las realizadas por el Departamentos de Servicios Sanitarios de la JMD (que representan el 81% del total) como las de Madrid Salud (que son el 19% restante). El 97% se hicieron a través de los Planes de Actividades Programadas en materia de Salud Pública (PAP) y el 3% restante por actuaciones de oficio, denuncias, reclamaciones, brotes o alertas alimentarias.

Del mismo modo, también aumentaron las inspecciones en Prevención y control de riesgos en establecimientos de restauración colectiva y del comercio minorista de la alimentación realizadas por el Departamentos de Servicios Sanitarios de la JMD (que son el 85% del total) y las de Madrid Salud (el 15% restante). En el año 2018 se hicieron un total de 813 inspecciones al Sector de Restauración Colectiva y 555 al Sector de Comercio Minorista.

Entre las inspecciones en establecimientos con incidencia en Salud pública destacaron, en el año 2018, 125 actividades en Establecimientos de Estética, 62 en Centros Infantiles y 24 en instalaciones de Aguas Recreativas.

Por último, respecto a las inspecciones de control de actividades de Sanidad y Protección animal, la media anual del periodo 2017-2018 indica un total de 31 inspecciones en establecimientos de Especialidades Veterinarias, 23 en establecimientos para el Tratamiento Higiénico de Animales y 8 inspecciones en establecimientos de Venta de Animales de Compañía.

EVOLUCIÓN DE LAS ACTUACIONES EN SALUD PÚBLICA POR LOS SERVICIOS MUNICIPALES SANITARIOS. DISTRITO DE LATINA Y LA CIUDAD DE MADRID. PERIODO 2017-2018.

	2017	2018	Media anual	Evolución
Censo de actividades de control e inspección en materia de Salud pública por tipo				
Seguridad Alimentaria	2.447	2.313	2.380	-5
Salud Ambiental	641	637	639	-1
Sanidad y Protección Animal	44	44	44	0
Total	3.132	2.994	3.063	-4
Inspecciones en materia de Salud Pública realizadas				
Departamentos de Servicios Sanitarios de las JMD	934	1.168	1.051	25
Madrid Salud	230	250	240	9
Total	1.164	1.418	1.291	22
Inspecciones por tipo				
Seguridad Alimentaria	768	1.163	966	51
Salud Ambiental	111	211	161	90

Sanidad y Protección Animal	54	70	62	30
APPCC (Auditorías de los Sistemas de Autocontrol)	1	2	2	100
Total	934	1.446	1.190	55
Inspecciones por causa de la actuación				
Planes de Actividades Programadas en materia de Salud Pública (PAP)	1.201	1.911	1.556	59
Actuaciones de oficio	6	3	5	-50
Denuncias, reclamaciones	32	2	17	-94
Brotes	9	5	7	-44
Alertas alimentarias	10	25	18	150
Total	1.258	1.946	1.602	55
Inspecciones en Prevención y control de riesgos en establecimientos de restauración colectiva y del comercio minorista de la alimentación				
Sector de Restauración Colectiva	399	813	606	104
Sector de Comercio Minorista	479	555	517	16
Total	878	1.368	1.123	56
Inspecciones por Departamento				
Departamentos de Servicios Sanitarios de las JMD	735	1.168	952	59
Madrid Salud	143	200	172	40
Total	878	1.368	1.123	56
Inspecciones en establecimientos con incidencia en Salud pública				
Actividades en Establecimientos de Estética	101	125	113	24
Actividades en Centros Infantiles	72	62	67	-14
Actividades en Instalaciones de Aguas Recreativas	22	24	23	9
Total	195	211	203	8
Campaña de Control de la Legionelosis en Sistemas de Nebulización de Terrazas y Veladores				
Total	3	3	3	0
Inspecciones de control de actividades de Sanidad y Protección animal				
Establecimientos de Venta de Animales de Compañía	9	7	8	-22
Establecimientos de Especialidades Veterinarias	30	32	31	7
Establecimientos para el Tratamiento Higiénico de Animales	15	31	23	107

Fuente: Elaboración propia (Albelia Consultora) a partir de datos de las Memorias de actividades del Departamento de Sanidad, Calidad y Consumo. Años 2017 y 2018.

Inspecciones en materia medioambiental

La Policía Municipal también ha realizado inspecciones en el periodo 2017-2018. El 70% de las inspecciones de la Policía Municipal en materia medioambiental fueron a establecimientos de Clínica Dental, Veterinaria, Tintorería, Tiendas de todo a euro y actividades no autorizadas.

INSPECCIONES DE LA POLICÍA MUNICIPAL EN MATERIA MEDIOAMBIENTAL POR TIPO. ACUMULADO DEL AÑO 2017 Y PRIMER SEMESTRE DE 2018.

Inspección	Número	Distribución	Inspección	Número	Distribución
Clínica dental	47	29,9	Estación de servicio (gasolinera)	5	3,2
Actividad no autorizada	18	11,5	Bar, café bar, cafetería o restaurante	5	3,2
Clínica veterinaria	17	10,8	Imprenta	4	2,5
Tintorería	15	9,6	Alimentación	3	1,9
Tiendas de todo a euro	13	8,3	Regalos	3	1,9
Taller de reparación	10	6,4	Otras inspecciones	12	7,6
Animales	5	3,2	Total	157	100

Fuente: Elaboración propia (Albelia Consultora) a partir de la Policía Municipal de Madrid. Estudio de Necesidades Sociales del Distrito de Latina. Año 2019.

Inspecciones de Consumo

Respecto al Departamento de Consumo, destaca las actuaciones de inspección y de la Oficina Municipal de Información al Consumidor (OMIC).

Las inspecciones del Departamento de Consumo de la JMD de Latina han aumentado en el periodo 2017-2018 un 5%. En el año 2018 destacaron 211 inspecciones de la Venta ambulante, 152 del control de establecimientos, que son las que más aumentaron en el periodo, y 117 campañas diversas de consumo general (aparcamientos, arreglos ropa, puericultura en bazares, reformas de hogar, etc.)

El 8% de las inspecciones en las Escuelas y Centros infantiles de la ciudad de Madrid se realizan en Latina y el 5% del total de inspecciones en centros de estética (Peluquerías, centros de Belleza, de bronceado, fotodepilación, tatuaje, gimnasios, etc.)

El 57% de las inspecciones corresponde directamente a la Junta Municipal del Distrito y el 43% restante es de Madrid Salud.

Las inspecciones en el distrito de Latina representan el 6% del total de la ciudad de Madrid. Hay 26 inspecciones por cada 10.000 habitantes en Latina frente a las 31 inspecciones por cada 10.000 habitantes en el conjunto de la ciudad de Madrid.

EVOLUCIÓN DE LAS INSPECCIONES DEL DEPARTAMENTO DE CONSUMO. COMPARATIVA ENTRE EL DISTRITO DE LATINA Y LA CIUDAD DE MADRID. PERIODO 2017-2018.

	2017	2018	Evolución
Latina			
Total, inspecciones	572	602	5,2
Control de establecimientos (estética, cínicas dentales, gimnasios, joyerías, etc.)	119	152	27,7
Venta ambulante	223	211	-5,4
Navidad	34	24	-29,4
Promoción de ventas	88	98	11,4
Campañas diversas de consumo general (aparcamientos, arreglos ropa, puericultura en bazares, reformas de hogar)	108	117	8,3
Inspecciones por cada 10.000 habitantes	24,5	25,5	1,0
Porcentaje de inspecciones en Latina	5,4	6,0	0,6
Ciudad de Madrid			
Total, inspecciones	10.633	10.113	-4,9
Inspecciones por cada 10.000 habitantes	33,4	31,3	-2,1

Fuente: Elaboración propia (Albelia Consultora) a partir de datos de las Memorias de actividades del Departamento de Sanidad, Calidad y Consumo (2017 y 2018) y del Ayuntamiento de Madrid (Catálogo de datos. Inspecciones de Consumo).

Oficina Municipal de Información al Consumidor

La Oficina Municipal de Información al Consumidor es un servicio gratuito de información y orientación a las personas consumidoras. Así, en el periodo 2017-2018, la OMIC recibió una media anual de 822 reclamaciones, 396 fueron tramitadas, 445 derivadas y 263 entregadas por término medio anual.

También la OMIC media en los conflictos que puedan surgir entre personas consumidoras y el empresariado, para intentar una solución amistosa. En el año se registraron 91 casos de empresas y en el año 2018 un total de 67 empresas.

EVOLUCIÓN DE LAS ACTUACIONES DE LA OFICINA MUNICIPAL DE INFORMACIÓN AL CONSUMIDOR (OMIC). DISTRITO DE LATINA. PERIODO 2017-2018.

	2017	2018	Media anual
Altas Reclamaciones OMIC	850	793	822
Reclamaciones tramitadas	397	395	396
Reclamaciones derivadas	492	398	445
Trámites realizados	319	372	346
Reclamaciones entregadas	309	217	263
Empresas	91	67	79

Fuente: Elaboración propia (Albelia Consultora) a partir de datos de las Memorias de actividades del Departamento de Sanidad, Calidad y Consumo. Años 2017 y 2018.

Animales domésticos

Los animales domésticos cada vez están más presentes en la vida familiar, por lo tanto, forman parte también, de la vida de las ciudades.

Los animales domésticos forman parte de la vida de las ciudades y, al serlo, se construyen nuevas formas de convivencia y de usos de y en las mismas, sobre todo en los espacios comunes, como los parques. Surgen así nuevas necesidades, como disponer de más espacios verdes, parques, espacio de ocio y ordenanzas que regulan dicha convivencia. La presencia de animales, perros y gatos, en las ciudades, es cada vez mayor y en España ya hay un 46% de hogares que conviven con un animal doméstico, entrando así a formar parte de la vida familiar y social. Este incremento de la convivencia de la vida humana con la vida animal conlleva aspectos positivos, desde sociales hasta fisiológicos, terapéuticos, sanitarios, pasando por el refuerzo, en muchos casos, de los vínculos de apego[106], pero también produce quebrantos, como su tenencia irresponsable, su abandono o la carencia de cuidados[107]. A falta de estudios específicos sobre convivencia con animales en las ciudades y sobre las dinámicas del abandono, en el conjunto nacional, en el año 2016 se recogieron del abandono 137.782 animales, 104.447 perros (8% en la Comunidad de Madrid) y 33.335 gatos. Esta cifra global da cuenta que la tasa de abandono es de 22 perros y 7 gatos por cada 10.000 habitantes[108] Las principales causas para el abandono de animales son, por este orden:

- Un 15% por camadas indeseadas,
- Un 13% por problemas de comportamiento,
- Otro 13% cuando finaliza la temporada de caza,
- Un 12% por problemas económicos de las familias,
- Un 8%, dos de cada 25 casos, por desinterés y desapego por el animal.

[106] Para un 65% de personas los animales proporcionan apoyo emocional, para un 83% compañía constante."III Análisis científico entre el vínculo de personas y animales" Fundación Affinity 2016.
[107] El Centro de Protección Animal del Ayuntamiento de Madrid, a través de su propio servicio de recogida o del Servicio Veterinario Municipal de Urgencia (SEVEMUR) realiza la recogida de los animales abandonados puedan encontrase en la vía pública, con el apoyo de la Unidad de Medio Ambiente (UMA) de la Policía Municipal. (Animales en adopción en la ciudad de Madrid: http://www-2.munimadrid.es/VeterinariaWeb/galeria.jsp)
[108] Estudio de Abandono y Adopción 2017. Fundación Affinity. También puede consultarse: Análisis y caracterización del sector de los animales de compañía, Ministerio de Agricultura, Alimentación y Medio Ambiente, 2015.

Muchas de estas motivaciones están relacionadas con una falta de (pre)concienciación y de educación en tenencia responsable de animales (esterilización, sociabilidad, educación, ser conscientes de lo que conlleva el cuidado que necesita un animal) ya que, por ejemplo, cuatro de cada cinco perros abandonados no llevaban el obligatorio microchip[109]. Ello es debido a que todavía persiste una subcultura en la cual, los animales no son vistos como susceptibles de los cuidados necesarios que, como seres sintientes, precisan[110]. Pero al mismo tiempo, el incremento de la convivencia en hogares con animales ha generado una mayor concienciación contra su abandono y por la tenencia responsable que a su vez a activado la implicación de las Administraciones Públicas para asegurar que, los animales que viven en sus territorios están debidamente atendidos y censados.

En la ciudad de Madrid el censo de animales se incrementó un 16% desde 2014 y en Latina lo hizo un 14%.

En la ciudad de Madrid, en el año 2017, había 354.769 animales domésticos censados, el 81% perros y el 21% gatos. El distrito con más perros es Puente de Vallecas (23.860) y el que tiene más gatos es el distrito Centro (6.752).

En el distrito de Latina, había 23.606 animales censados en 2018, el 80% perros y el 20% gatos. En el distrito de Latina residen el 7% del total de animales domésticos de la ciudad de Madrid.

En Latina residen el 7% de los perros y gatos censados en Madrid.

Hay 25 perros y gatos por cada 100 hogares, menos que los 28 de la ciudad de Madrid.

En Latina hay un promedio de 25 animales domésticos por cada 100 hogares, menor que los 28 animales domésticos por cada 100 hogares de la ciudad de Madrid y lejos de los 35 de Barajas o Moncloa-Aravaca.

En el periodo 2014-2017, el número de animales domésticos aumentó un 14% en el distrito, especialmente los gatos (el 86%, frente al 81% de aumento en Madrid); los perros censados aumentaron un 4% en el distrito, frente a un 6% en el conjunto de la ciudad de Madrid.

[109] La identificación mediante microchip y la esterilización se confirman como las principales estrategias para combatir el abandono de animales. Para saber más: Tenencia responsable, primer paso de la protección animal., de M.E. Boillat de Corgemont Sartorio, en Animalia: revista profesional de los animales de compañía, Nº 126, 2000.

[110] Cambridge Declaration on Consciousness (2012). Además, desde 1965 están fijadas y consensuadas internacionalmente, las cinco libertades para el bienestar de los animales que se encuentran bajo el control del ser humano., y consecuentemente, el de las personas. Así, los animales con los que decidimos convivir han de estar: libres de hambre, sed y desnutrición; libres de miedos y angustias; libres de incomodidades físicas o térmicas, libres de dolor, lesiones o enfermedades; y libres para expresar las pautas propias de comportamiento (etología). Estas normas, son medidas con impacto en la salud pública, son las únicas normas de aplicación mundial y con base científica, ya que, por ejemplo, un animal mal nutrido, mal alimentado, puede tener hidatidosis, que es una zoonosis, un animal no vacunado puede ser portador de enfermedades diversas, un animal abandonado puede generar accidentes en la carretera...

EVOLUCIÓN DEL NÚMERO DE PERROS Y GATOS CENSADOS. COMPARATIVA ENTRE EL DISTRITO DE LATINA Y LA CIUDAD DE MADRID. PERIODO 2014-2017.

	2014	2015	2016	2017	Evolución	Media anual
Latina						
Número de animales domésticos	20.639	21.124	22.297	23.606	14,4	29.222
Perros	18.106	18.529	18.434	18.898	4,4	24.656
Gatos	2.533	2.595	3.863	4.708	85,9	4.566
Número de animales domésticos por cada 100 hogares	22,1	22,7	23,8	25,1	3,0	31
Porcentaje sobre el total de la ciudad de Madrid	6,8	6,7	6,6	6,7	-0,1	7
Ciudad de Madrid						
Número de animales domésticos	304.666	313.072	339.930	354.769	16,4	437.479
Perros	264.115	270.281	274.770	281.339	6,5	363.502
Gatos	40.551	42.791	65.160	73.430	81,1	73.977
Número de animales domésticos por cada 100 hogares	24,6	25,2	27,1	28,0	3,4	35

Fuente: Elaboración propia (Albelia Consultora) a partir de datos del Censo de animales domésticos de la ciudad de Madrid (2019). Estudio de Necesidades Sociales del Distrito de Latina. Año 2019.

Centro de Protección Animal

En el distrito de Latina (Cuatro Vientos) se ubica el Centro de Protección Animal de Madrid, con el que colabora el Departamento de Sanidad de la JMD, aunque éste tiene problemas derivados del desborde de su capacidad para admitir más perros y gatos. En el año 2017, se registraron un total de 1.742 perros y 1.689 gatos ingresados, alcanzando un nivel de ocupación del 97% y 102% respectivamente. Dos de cada tres animales que ingresaron fueron recogidos directamente por el servicio municipal. Los perros adoptados fueron 975 y los gatos adoptados 537.

En el primer semestre de 2018 el Centro de Protección Animal de Madrid esterilizó a 760 gatos. Paralelamente las colonias de gatos han aumentado en los últimos años tanto en Latina como en Madrid. Las colonias de gatos urbanos de Latina han pasado de representar el 6% del total de Madrid en 2012 al 12% en 2018. Hay 5 colonias por cada 10.000 habitantes en el distrito, frente a 3 en el conjunto de la ciudad de Madrid; esta tasa sólo es superada por Moncloa-Aravaca (8) y Moratalaz (7).

NÚMERO DE COLONIAS DE GATOS VISITADAS POR MADRID SALUD. COMPARATIVA ENTRE EL DISTRITO DE LATINA Y LA CIUDAD DE MADRID. PERIODO 2014-2018.

	Acumulado 2012-2014		Acumulado 2016-2018	
	Latina	Madrid	Latina	Madrid
Número de colonias felinas	47	748	117	967
Porcentaje sobre total (%)	6,3	100	12,1	100
Ratio colonias por cada 10.000 habitantes	1,9	2,3	4,9	3,0
Ratio colonias (superficie total en km2)	1,9	1,2	4,6	1,6

Fuente: Ayuntamiento de Madrid (Catálogo de datos. Madrid Salud. Centro de protección animal).

III

La posición del Distrito respecto de la Ciudad de Madrid

Capítulo 11

Los barrios y las colonias del Distrito

A.-Los Equipamientos de los barrios del distrito de Latina

En este capítulo se describen las características principales de los barrios del distrito de Latina. Complementa el análisis del diagnóstico de necesidades sociales que se ha hecho para todo el distrito.

Para ello se analizan y tabulan los principales indicadores actualizados para los barrios de Los Cármenes, Puerta del Ángel, Lucero, Aluche, Campamento, Cuatro Vientos y Las Águilas.

La primera parte se refiere a los equipamientos y dotaciones del distrito por barrios, y la segunda parte estudia los distritos y sus colonias, zonas y secciones censales que configuran espacios sociales de los que se habla en el informe.

En una primera aproximación se aprecia como en varios indicadores los barrios de Latina presentan rasgos homogéneos. Por ejemplo, Lucero se aproxima a la media distrital en mucho de sus indicadores, el resto de los barrios se agrupan en torno a los valores medios sin excesivas desviaciones, mientras que el barrio de Cuatro Vientos difiere claramente de los promedios del distrito de Latina.

Sin embargo, al ser un distrito grande, dentro de cada barrio existen algunas diferencias más allá de los valores promedio. Por ello, se ha añadido el análisis de algunas de las secciones censales más representativas en cada barrio.

Complementariamente se añade una tabla general con los principales indicadores para cada una de las secciones censales del distrito, aunque no se pueden analizar en detalle por exceder los objetivos de esta investigación.

No conviene olvidar que Latina tiene 200 secciones censales, el 8,2% del total de las 2.443 secciones censales de la ciudad de Madrid. Es el distrito que más secciones censales tiene, por delante de Fuencarral-El Pardo (184), Carabanchel (180) y Puente de Vallecas (177). El número medio de habitantes por sección censal es de 1.200, algo menos que la media de la ciudad de Madrid (1.342).

En el nivel de la sección censal, se van a analizar, sobre todo variables que tienen que ver con la población y su evolución, el sexo, la edad, el porcentaje de menores de 15 y mayores de 64 años, la nacionalidad, el índice de dependencia, el nivel de estudios de la población mayor de 16 años o la renta media de los hogares.

No obstante, hay que tener en cuenta que algunas de estas variables se encuentran correlacionadas, y pueden ser explicativas del mismo fenómeno. Por ejemplo, en el distrito de Latina, el índice de dependencia, que como se ha visto en análisis anteriores, mide el peso que la población *potencialmente dependiente* (menores de hasta 15 años y mayores de 64 años) entre la población *potencialmente activa* (población de 16 a 64 años), se encuentra correlacionado mucho más con el porcentaje de mayores de 64 años que de menores de 15.

Otra de las correlaciones significativas se refiere a la relación directa entre renta media y el porcentaje de población con estudios superiores (por término medio, a mayor nivel de estudios, mayores posibilidades de empleabilidad y mayor renta). En el gráfico siguiente se aprecia dicha correlación.

RELACIÓN ENTRE EL PORCENTAJE DE POBLACIÓN CON ESTUDIOS SUPERIORES Y LA RENTA MEDIA POR HOGAR. COLONIAS (*), BARRIOS Y DISTRITO DE LATINA, CIUDAD DE MADRID, COMUNIDAD DE MADRID Y ESPAÑA.

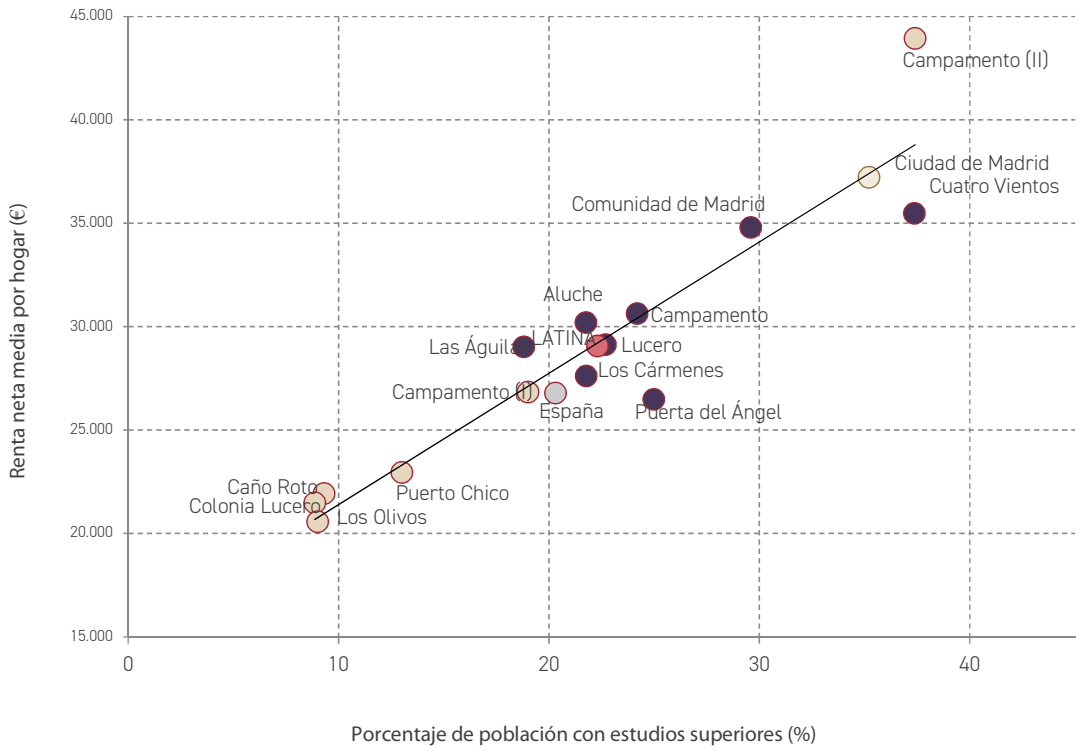

Nota (*): Campamento (II) son las secciones censales 156-159, correspondientes al extremo más occidental del distrito de Latina, y la zona más alejada del mismo, y Campamento (I) el resto de las secciones censales del barrio. Fuente: Elaboración propia (Albelia Consultora). Estudio de Necesidades Sociales del Distrito de Latina. Año 2019.

Equipamientos de los barrios del distrito de Latina

En el año 2019, Latina tiene 91 equipamientos y recursos municipales de Servicios sociales, salud, cultura, deportes, escuelas infantiles y mercados gestionados por el Ayuntamiento de Madrid y la Junta Municipal de Distrito.

Representan el 7,3% del total de 1.244 equipamientos y recursos del Ayuntamiento de Madrid, en idéntico porcentaje al peso de su población (7,3%).

A continuación, se analiza la tipología de los equipamientos municipales en los distintos barrios, con el complemento de algunas dotaciones de titularidad pública de la Comunidad de Madrid y el tejido empresarial.

- **EQUIPAMIENTOS DE LOS SERVICIOS SOCIALES MUNICIPALES**. En el año 2019, Latina cuenta con 20 equipamientos de los Servicios sociales Municipales. Son el 6,5% del total de los de Madrid. Representan 8,5 equipamientos de los Servicios sociales Municipales por cada 100.000 habitantes frente a los 9,6 en el promedio de Madrid.

Son Centros de Servicios sociales, Centros Municipales de Mayores, Centros de Día de Alzheimer y Físicos, Centros de Día de Atención a Niños y Niñas (de 3 a 12 años), un Centro de Apoyo a las Familias (CAF) y un Centros de Atención a la Infancia (CAI). De manera complementaria dispone de dos Centros para personas sin hogar, pero no dispone de Espacio de Igualdad.

Los Cármenes, Aluche y Las Águilas tienen 4, Lucero tres, Puerta del Ángel dos y Campamento uno (un CMM). Cuatro Vientos solo ubica los Centros para personas sin hogar. Proporcionalmente a su población Los Cármenes es el barrio que dispone de más equipamientos de Servicios sociales (23 por cada 1.000 habitantes).

Destaca que Aluche, que es el barrio que tiene más personas mayores de 64 años (en porcentaje creciente) no disponga de un Centro Municipal de Mayores municipal.

- **EQUIPAMIENTOS DE SALUD**. Latina tiene 3 equipamientos municipales de Salud de los 26 de los que dispone Madrid (el 11% del total). Son el Centro Municipal de Salud Comunitaria (CMSC) y el Centro de Atención a las Adicciones (CAD) de Puerta del Ángel. Se completa con los Centros de salud de la red Pública sanitaria de la Comunidad de Madrid y el Centro de Especialidades de la Avenida de Portugal.

En total, en el año 2015, el distrito de Latina contaba con 15 equipamientos extrahospitalarios de los 169 de Madrid. Por tanto, Latina tenía 0,64 equipamientos de salud por cada 10.000 habitantes, algo más que la media de la ciudad de Madrid (0,54).

Esto hace que Puerta del Ángel tenga el mayor índice de Centros de Salud municipales y de la Comunidad de Madrid por cada 10.000 habitantes (1,2). Le siguen Las Águilas (0,8), Lucero (0,8), Los Cármenes (0,6), Aluche y Campamento (0,5).

Además, el Centro de Protección Animal del Ayuntamiento de Madrid se ubica en Cuatro Vientos.

● **EQUIPAMIENTOS CULTURALES.** En el año 2019, Latina cuenta con 12 equipamientos y recursos culturales municipales. Son el 7,6% del total de equipamientos culturales de Madrid (5 equipamientos culturales por cada 100.000 habitantes).

Entre los equipamientos culturales del distrito destacan las dos Bibliotecas Municipales de Aluche (el 5,9% del total municipal) y los nueve Centros Culturales (el 8,3% de Madrid) ubicados en Las Águilas (4), Lucero (2), Puerta del Ángel, Aluche y Campamento. Los Cármenes y Cuatro Vientos no tienen Centros Culturales de titularidad municipal.

Existen pocos recursos supradistritales, aunque destacan el Conservatorio Profesional de Música Teresa Berganza (Lucero) o el Centro Asociado de Madrid de la Universidad Nacional de Educación a Distancia Jacinto Verdaguer (Las Águilas).

● **EQUIPAMIENTOS DEPORTIVOS.** Del mismo modo, en el año 2019, hay 49 equipamientos deportivos en Latina (el 7,6% de Madrid), la mayoría instalaciones básicas deportivas. Representan 21 equipamientos deportivos por cada 100.000 habitantes.

Entre los equipamientos deportivos del distrito se encuentran los Centros deportivos Municipales (el 5,6% de Madrid), los campos de fútbol, las pistas de atletismo y las piscinas. Destacan los Centros deportivos de Aluche, Gallur y Los Caprichos.

● **EQUIPAMIENTOS EDUCATIVOS.** El distrito de Latina tiene 79 Centros de Educación Infantil, Primaria y Secundaria: 41 son públicos, entre los que se encuentran 8 Institutos Públicos de Educación Secundaria

(suponen el 7% del total municipal), 20 Colegios de Infantil y Primaria (el 8% de los de Madrid), 9 Escuelas Infantiles de la Comunidad Autónoma de Madrid y cuatro Escuelas Infantiles Municipales (que representan el 7% de Madrid). Así, Latina tiene 24 Centros de Educación por cada 10.000 residentes menores de 18 años, algo menos que los 26 del promedio de la ciudad de Madrid.

Los distritos que disponen de Escuelas Infantiles de titularidad municipal son Los Cármenes, Cuatro Vientos y Las Águilas. Por tanto, no tienen Puerta del Ángel, Lucero, Aluche y Campamento.

- **EMPRESAS Y LOCALES.** Por último, Las Águilas y Puerta del Ángel disponen de mercados municipales y los distritos con mayor tejido empresarial son Puerta del Ángel (36 comercios, empresas y locales por cada 1.000 habitantes), Aluche (28), Lucero (23), Campamento (23), Las Águilas (21), Los Cármenes (18) y Cuatro Vientos (17).

La tabla que se presenta a continuación resume estos resultados.

EQUIPAMIENTOS MUNICIPALES Y EMPRESAS Y LOCALES PRIVADOS SEGÚN TIPO POR BARRIOS. ENERO DE 2019.

	Ciudad de Madrid	Latina	Los Cármenes	Puerta del Ángel	Lucero	Aluche	Campa-mento	Cuatro Vientos	Las Águilas	% Latina
Equipamientos de los Servicios sociales Municipales										
Centros de Servicios sociales	39	3	1	0	0	1	0	0	1	7,7
Centros Municipales de Mayores	90	4	0	1	1	0	1	0	1	4,4
Centros de Día de Alzheimer y Físicos	89	7	2	1	1	2	0	0	1	7,9
Apartamentos Municipales y Residencias de mayores	5	0	0	0	0	0	0	0	0	0,0
Centros de Apoyo a las Familias (CAF)	7	1	0	0	0	0	0	0	1	14,3
Centros de Atención a la Infancia (CAI)	12	1	0	0	1	0	0	0	0	8,3
Centro de Día de Atención a Niños y Niñas (de 3 a 12 años)	28	2	1	0	0	1	0	0	0	7,1
Centros de Adolescentes y Jóvenes (ASPA) y El Enredadero	14	0	0	0	0	0	0	0	0	0,0
Otros										
Centros para personas sin hogar	12	2	0	0	0	0	0	2	0	16,7
Espacios de Igualdad	13	0	0	0	0	0	0	0	0	0,0
Total	309	20	4	2	3	4	1	2	4	6,5
Equipamientos de los Servicios sociales Municipales por cada 100.000 habitantes	9,6	8,5	23,2	4,8	8,4	6,1	5,3	35,2	7,8	-
Equipamientos de Salud										
Centros Municipales de Salud Comunitaria (CMSC)	16	1	0	1	0	0	0	0	0	6,3
Centros de Atención a las Adicciones (CAD y CCAD)	10	2	0	1	0	1	0	0	1	20,0
Total	26	3	0	2	0	1	0	0	1	11,5
Equipamientos de los Servicios sociales Municipales por cada 100.000 habitantes	0,8	1,3	0,0	4,8	0,0	1,5	0,0	0,0	2,0	-
Equipamientos culturales										
N.º de Bibliotecas Municipales	34	2	0	0	0	2	0	0	0	5,9
N.º de Bibliotecas Comunidad Madrid	16	1	0	0	0	0	0	0	1	6,3
N.º de Centros Culturales	108	9	0	1	2	1	1	0	4	8,3
Total	158	12	0	1	2	3	1	0	5	7,6
Equipamientos de los Servicios sociales Municipales por cada 100.000 habitantes	4,9	5,1	0,0	2,4	5,6	4,5	5,3	0,0	9,8	-
Equipamientos deportivos										
Centros deportivos Municipales	72	4	1	0	1	1	0	0	1	5,6
• Gestión directa	56	3	1	0	1	0	0	0	1	5,4
• Gestión indirecta	16	1	0	0	0	0	0	0	1	6,3
Campos de fútbol	21	3	1	0	0	0	0	0	2	14,3
Pista de atletismo	7	2	1	0	0	0	0	0	1	28,6
Piscinas cubiertas	49	3	1	0	0	0	0	0	2	6,1
Piscinas de verano	23	1	0	0	0	0	0	0	1	4,3
Instalaciones deportivas básicas	477	36	5	3	7	4	2	0	15	7,5
Total	649	49	9	3	8	4	2	0	22	7,6
Equipamientos de los Servicios sociales Municipales por cada 100.000 habitantes	20,1	20,7	52,2	7,2	22,5	6,1	10,5	0,0	42,9	-

	Ciudad de Madrid	Latina	Los Cármenes	Puerta del Ángel	Lucero	Aluche	Campa-mento	Cuatro Vientos	Las Águilas	% Latina
Equipamientos en Educación										
Escuelas Infantiles Municipales	56	4	1	0	0	0	0	1	2	7,1
Escuelas Infantiles Públicas (CAM)	150	9	-	-	-	-	-	-	-	6,0
Escuelas Infantiles Privadas	419	25	-	-	-	-	-	-	-	6,0
Colegios Públicos Infantil y Primaria (incluye 3 Centros con Secundaria)	247	20	-	-	-	-	-	-	-	8,1
Institutos Públicos de Educación Secundaria	112	8	-	-	-	-	-	-	-	7,1
Colegios Privados de Infantil, Colegios Privados de Primaria y Colegios Privados de Infantil+Primaria	88	6	-	-	-	-	-	-	-	6,8
Colegios Privados de Infantil+Primaria+Secundaria y Colegios Privados de Primaria+Secundaria	274	20	-	-	-	-	-	-	-	7,3
Total	1.346	79	-	-	-	-	-	-	-	5,9
Equipamientos de los Servicios sociales Municipales por cada 100.000 habitantes	41,7	33,4	-	-	-	-	-	-	-	-
Empresa y Comercio (2019)										
Mercados Municipales	46	3	0	2	0	0	0	0	1	7
Equipamientos de Mercados Municipales por cada 100.000 habitantes	1,4	1,3	0,0	4,8	0,0	0,0	0,0	0,0	2,0	-
Empresas y locales privados (con puerta de calle)										
Total, empresas y locales	106.973	6.073	312	1.485	828	1.831	441	95	1.081	6
Comercio al por menor, excepto de vehículos de motor y motocicletas	34.531	2.132	21,2	35,9	32,0	37,4	28,8	18,9	40,5	6
Hostelería (Servicios de comidas y bebidas)	18.960	943	18,9	13,9	16,5	16,3	12,9	14,7	15,8	5
Otros servicios personales	7.694	478	5,4	6,9	7,6	8,2	7,3	1,1	10,3	6
Educación	4.192	245	4,2	3,8	4,7	3,9	4,3	9,5	3,3	6
Actividades sanitarias	3.326	231	2,2	3,0	3,1	5,1	2,9	4,2	4,0	7
Venta y reparación de vehículos de motor y motocicletas	3.301	191	6,4	4,7	4,1	1,9	1,8	9,5	1,5	6
Actividades de construcción especializada y acabado de edificios	2.129	147	3,5	2,5	1,9	2,4	4,1	0,0	1,9	7
Almacenamiento y actividades anexas al transporte	2.028	127	3,5	2,3	3,3	1,6	1,8	3,2	1,3	6
Reparación de ordenadores, efectos personales y artículos de uso doméstico	1.768	121	2,9	1,8	1,8	2,2	1,6	0,0	2,1	7
Servicios financieros, excepto seguros y fondos de pensiones	2.251	107	1,0	1,7	1,4	2,1	1,1	1,1	2,1	5
Actividades asociativas	1.753	102	1,6	1,2	2,9	1,6	3,2	0,0	1,0	6
Telecomunicaciones	1.253	95	1,6	1,7	1,9	1,4	2,7	0,0	1,0	8
Actividades administrativas de oficina y otras actividades auxiliares a las empresas	1.817	77	1,0	1,5	1,0	1,3	1,4	2,1	1,1	4
Comercio al por mayor e intermediarios del comercio (excepto de vehículos de motor)	2.780	74	1,0	1,8	1,4	0,8	1,8	3,2	0,6	3
Actividades jurídicas y de contabilidad	984	70	1,0	1,0	1,3	1,1	1,1	0,0	1,4	7
Actividades deportivas, recreativas y de entretenimiento	1.492	68	4,2	0,7	1,2	0,9	0,5	2,1	1,3	5
Actividades inmobiliarias	1.000	67	0,6	0,9	1,3	1,0	1,6	1,1	1,2	7
Promoción y construcción de edificios	715	60	2,2	0,9	0,7	0,9	1,4	1,1	1,0	8
Actividades de juegos de azar y apuestas	862	54	1,0	0,9	0,8	1,1	0,9	0,0	0,6	6
Resto de actividades económicas	14.137	684	16,7	12,9	10,7	8,6	18,8	28,4	7,9	5

	Ciudad de Madrid	Latina	Los Cármenes	Puerta del Ángel	Lucero	Aluche	Campa-mento	Cuatro Vientos	Las Águilas	% Latina
Población (1 de abril de 2019)										
Ambos sexos	3.283.111	238.728	17.415	41.791	36.291	66.553	19.412	5.789	51.477	7,3
Hombres	1.529.685	110.637	8.205	19.231	16.862	30.543	9.033	2.927	23.836	7,2
Mujeres	1.753.426	128.091	9.210	22.560	19.429	36.010	10.379	2.862	27.641	7,3

B.-Barrios, colonias y secciones censales del distrito de Latina

BARRIO DE LOS CÁRMENES

● El barrio de Los Cármenes es el menos extenso del distrito y el segundo menos poblado (17.389 habitantes; el 7% del total de población distrital). El 52,9% son mujeres.

● La edad media de la población es de 43 años, la segunda menor tras Cuatro Vientos. El porcentaje de población menor de 15 años es del 13% y el de la población 65 o más años del 17% (20% en el caso de las mujeres). El índice de dependencia es del 44%. Por término medio, es un barrio más rejuvenecido que el resto (excepto Cuatro Vientos).

● El porcentaje de población nacida en el extranjero es del 22% y el de residentes con nacionalidad extranjera del 13% (el 53% de las personas extranjeras son mujeres). Hay una mayor concentración de personas nacidas en Ecuador.

● La tasa general de fecundidad (36‰), la tasa bruta de natalidad (8‰) y la tasa bruta de mortalidad (10‰) llevan a un crecimiento vegetativo negativo, aunque se compensa con una tasa de migración neta positiva (20).

● La esperanza de vida de la población es de 85 años para las mujeres y 79 para los hombres.

● El 25% de la población mayor de 24 años no tiene estudios o tiene la primaria incompleta, el porcentaje es mayor que el 23% que tiene estudios superiores (es el distrito con menos porcentaje de personas con estudios superiores). El nivel de estudios medio de la población mayor de 24 años es de 3,3 en el barrio de Los Cármenes, es el menor junto con el barrio de Las Águilas).

● El barrio de Los Cármenes tiene 7.398 inmuebles. La superficie media de las viviendas es de 73 metros cuadrados y el año promedio de construcción 1977. El 84% de las viviendas son principales y el 10% están desocupadas (el segundo porcentaje más alto del distrito). El precio medio declarado de la vivienda es de 1.768 €/m2 y el importe medio del crédito de la hipoteca de 1.418 €/m2.

● Hay 6.518 hogares; el tamaño medio (2,7 personas por hogar, el más alto del distrito) se va reduciendo cada año. La mayor parte de los hogares están compuestos por parejas con hijos o sin ellos, pero hay un importante número de hogares unipersonales (el 28% del total), especialmente los de mujeres solas mayores de 64 años (el 9% del total de

hogares). Además, los hogares monomarentales son más frecuentes que los monoparentales.

● En el año 2015, la renta media anual de los hogares del barrio de Los Cármenes era de 29.541 €, lo que representa el 98% de la renta media del distrito de Latina, pero por debajo de la media de la ciudad de Madrid.

● En el año 2018, había un total de 6.295 personas afiliadas a la seguridad Social (el 52% mujeres). La tasa de afiliación era de 538 afiliados/as por cada 1.000 personas de entre 16 y 64 años, la menor del distrito, aunque solo en 46 personas menos que la media del distrito (584). Desde el año 2013, la afiliación ha crecido el 8%, un poco por encima de la media distrital.

● En marzo de 2019, había 1.325 personas paradas en el barrio (un 55% eran mujeres). La tasa absoluta de paro registrado, medida como el porcentaje de personas paradas entre la población potencialmente activa, es la mayor del distrito, concretamente del del 11,5% (un punto porcentual más las mujeres). La tasa absoluta de paro es superior a la media del distrito de Latina (8,8%) y de la ciudad de Madrid (7,8%). Desde el año 2013, las personas residentes registradas en las oficinas de empleo han disminuido un 4% de promedio anual, en mayor medida los hombres que las mujeres.

● El barrio de Los Cármenes tiene 10 asociaciones registradas, el 6% del distrito, tres asociaciones son vecinales.

● En el año 2019, el barrio de Los Cármenes cuenta con los siguientes equipamientos municipales:

- Cuatro equipamientos de los Servicios sociales Municipales: un Centro de Servicios sociales, dos Centros de Día de Alzheimer y Físicos y un Centro de Día de Atención a Niños y Niñas (de 3 a 12 años).
- Un Centro deportivo municipal, un campo de fútbol, una pista de atletismo y una piscina cubierta (con 5 instalaciones deportivas básicas).
- Una escuela Infantil (El Manantial).

● Sin embargo, no tiene equipamientos municipales de salud (aunque dispone del CS de la Comunidad Los Cármenes) o culturales ni un Centro Municipal de Mayores (existe el Centro de la Comunidad Los Cármenes).

● El barrio de Los Cármenes tiene 18 empresas y locales por cada 1.000 habitantes, menos de la media del distrito (25‰). Hay 312 empresas y locales (con puerta de calle) y 1.652 personas empleadas. Son el 5% del

total del distrito de Latina, dos puntos por debajo del 7% que representa el peso de su población en el distrito. Destacan las del Comercio al por menor, Hostelería y Venta y reparación de vehículos de motor.

● En el periodo 2013-2019, las actividades económicas que más han aumentado proporcionalmente son las administrativas de oficina y auxiliares a las empresas (de 1 a 3), las actividades de juegos de azar y apuestas (de 1 a 3) y las inmobiliarias (de 1 a 2).

● Por último, Los Cármenes tiene 15 secciones censales, con un promedio de 1.159 habitantes por sección censal. Hay secciones censales diferentes entre sí. Por ejemplo, hay secciones con hogares de alta renta (alrededor de los 40.000 € anuales) en viviendas más nuevas, poco porcentaje de personas de nacionalidad extranjera (5%), alto nivel de estudios (el 33% con estudios superiores) y baja proporción de personas mayores de 64 años (12%) como las secciones censales 215 y 219 en el noroeste del barrio, mientras que hay otras con características opuestas (como Caño Roto).

● En el barrio de Los Cármenes se encuentra la sección 6, que es la tercera más poblada del distrito (2.474 habitantes). Por otra parte, la sección 2 y la 3 de Caño Roto tienen el menor porcentaje de población con estudios universitarios del distrito, no llega al 2%.

ALGUNAS ZONAS CARACTERÍSTICAS DEL BARRIO DE LOS CÁRMENES

CAÑO ROTO

● La colonia de Caño Roto (Latina) colinda con el distrito de Carabanchel Alto (alrededores de la glorieta de los Cármenes, entre Vía Carpetana, Gallur y Laguna) y aparece enmarcado entre la Vía Carpetana y los parques Cuña de Latina y Cerro Almodóvar.

● Surgió como Poblado Dirigido de Caño Roto, situada junto al Poblado de Absorción de Los Cármenes para lo que se construyeron 1.600 viviendas en los años cincuenta del siglo XX. Trataba de ordenar los asentamientos que se iban construyendo a lo largo de la carretera de Extremadura en los accesos al Centro de Madrid. Posteriormente llegaron la Colonia Antonio Blasco o la Colonia La Fuerza. Actualmente, su demarcación administrativa corresponde a las secciones censales 1 al 5 del distrito de Latina.

● Tiene cerca de 2.000 viviendas en Latina, y el tamaño medio del hogar es algo superior a la media distrital (2,7 personas por hogar). Las viviendas son mayoritariamente principales, pero entre las calles Ariza y Gallur hay zonas con hasta el 25% de las viviendas vacías.

- Caño Roto tiene una de las menores rentas medias de los hogares (inferior a los 22.000 € anuales, bastante menos que los 28.000 € del promedio del barrio de Los Cármenes), una de cada tres personas solo tiene hasta estudios primarios y apenas el 6% de la población tiene estudios superiores.

- En el periodo 2014-2019 la población permanece estable en torno a las 5.000 personas (el 53% mujeres); la población de nacionalidad española disminuye y crece la de nacionalidad extranjera. El porcentaje de personas de nacionalidad extranjera es más alto que la media distrital (15%).

- La población menor de 15 años es superior a la media del distrito (15%) y la población mayor de 64 años menor (18%), la mayoría mujeres (el 62%). El índice de dependencia es bajo (48%). La gran mayoría de las personas mayores son de nacionalidad española (el 93%).

- Tiene cerca el polideportivo Gallur, el Centro de Salud Los Cármenes, el Centro de Servicios sociales y el CEIP República del Uruguay. Dispone de una Asociación de Vecinos activa (La Fraternidad de Los Cármenes). Sin embargo, se han detectado problemas, entre otros, de suciedad, inseguridad, algunos "narcopisos" o falta de comercios.

Plan de Barrio en Caño Roto

Las actuaciones del Plan de Barrio del Distrito de Latina se realizaron en la zona de Caño Roto.

El Ayuntamiento de Madrid estableció las actuaciones de los Planes de barrio para el periodo 2014-2017 en Caño Roto, Embajadores (Centro), San Fermín (Usera), Fontarrón y Palomeras Bajas (Puente de Vallecas), San Pascual (Ciudad Lineal), Villaverde Alto y Villaverde Bajo (distrito de Villaverde).

Se trata de actuaciones (como los talleres grupales de prevención de conductas de riesgo en menores o de apoyo a cuidadores de personas mayores o de personas con discapacidad) para promover el reequilibrio social y territorial de la ciudad mediante la intervención social en los barrios más desfavorecidos.

En el año 2016 se realizaron 4 reuniones de las Comisiones de seguimiento y de seguridad ciudadana y vial y 38 acciones concertadas con las asociaciones vecinales como la Asociación de Vecinos La Fraternidad para optimizar las actuaciones y los recursos existentes, entre las que destacó "la Promoción de la mejora de las relaciones vecinales, fomento de la presencia en redes sociales e impulso a iniciativas vecinales".

En el año 2017 también se realizaron 4 reuniones de las Comisiones de seguimiento, mientras que las acciones con las asociaciones vecinales, incluyendo actuaciones previstas en el ámbito de la Educación y la Cultura se elevaron hasta las 42. La participación de los vecinos y vecinas de la zona fue alta.

En el periodo 2016-2017, el presupuesto para el Plan de Barrio en el distrito de Latina se incrementó un 3%, pasando de 188.000 € a 193.824 €.

Otras actuaciones destacadas fueron:

- 62 participantes de Caño Roto en las plazas del Centro de Día Infantil ("Programa Quedamos al salir de clase") en el CEIP República de Uruguay.
- 162 familias del barrio atendidas en el servicio de mediación familiar en el Centro de Apoyo a la Familia (CAF 7) y 106 participantes de Caño Roto en el Programa de Bancos del Tiempo integrado del Centro de Apoyo a la Familia (2014).
- Un taller anual para 15 alumnos en actividades de técnicas de estudio, refuerzo escolar y apoyo a las tareas de clase en el CEIP República de Uruguay y en el CC Bienaventurada Virgen María y dos talleres de sensibilización para la prevención de la violencia de género y de Promoción de la igualdad en el CEIP República de Uruguay y en el IES Eijo Garay.
- Una media anual de 200 personas (50 menores) participantes en los Programas de fomento del deporte y vida sana realizados en el campo de fútbol de la IDB Los Cármenes y acondicionamiento de la instalación deportiva básica Los Cármenes.
- 28 participantes en Programas para fomentar la afición a la lectura, la escritura y la música en 10 sesiones con grupos de entre 4 y 6 años, 7 y 11 años y un grupo de personas adultas (2014).
- En 2014 se iniciaron campañas de desinsectación y fumigación en 3.211 arquetas con seguimiento antivectorial (ratas, cucarachas, palomas, chinches) en 35 edificios de titularidad municipal de Caño Roto. La valoración fue: cucarachas y ratas, incidencia media-alta; palomas, incidencia media; chinches, incidencia baja y casos de insalubridad, nulos.
- Por último, al margen del Plan de Barrio en Caño Roro, también se realizaron actuaciones comunitarias en los barrios de Los Cármenes y Los Olivos en el contexto del Fondo de Reequilibrio Territorial.

SECCIONES CENSALES 7 Y 8

● Se trata de la zona comprendida entre las calles Alhambra, Carlos Fuentes y Ansar. Está próximo al Metro Lucero. Los hogares tienen poca renta media (en torno a los 23.400 € anuales) comparada con la media del barrio o distrito.

● Tiene unas 2.400 personas (el 53% mujeres). El porcentaje de personas de nacionalidad extranjera es alto (25% tienen nacionalidad extranjera).

● El porcentaje de menores de 15 años es del 14% (dos puntos por encima de la media de Latina) y el de mayores de 64 años del 16% (8 puntos por debajo de la media distrital). El índice de dependencia es bajo (43%). La gran mayoría de las personas mayores son de nacionalidad española (el 96%).

● El 24% tiene hasta estudios primarios y el 20% estudios superiores. La sección 7 tiene viviendas vacías. Está cerca el CEIP Nuestra Señora de Lucero y los Centros de Salud Cebreros y pascual Rodríguez.

● Baja renta, menor edad media y concentración de personas extranjeras caracterizan esta zona[111].

BARRIO DE PUERTA DEL ÁNGEL

● El barrio de Puerta del Ángel tiene la mayor densidad de población del distrito (304 habitantes por kilómetro cuadrado). Su población es de 41.796 habitantes; el 53,9% son mujeres:

● La edad media de la población es de 45 años. El porcentaje de población menor de 15 años es del 11% y el de la población 65 o más años del 21% (24% en el caso de las mujeres). El índice de dependencia es del 46%.

● El porcentaje de población nacida en el extranjero es del 28% (el mayor del distrito) y el de residentes con nacionalidad extranjera del 18%, también el mayor de latina. El 53% de las personas extranjeras son mujeres. Los/as nacidos en Ecuador, Perú y Rumanía son más frecuentes; además, existe concentración de nacidos en Paraguay y Brasil.

[111] Otras zonas del barrio son el Barrio Goya, que ocupa parte de la sección censal 10006, rodeada por las calles Sepúlveda y Caramuel, que no es posible detallar por sección censal.

● La tasa general de fecundidad (35‰), la tasa bruta de natalidad (8‰) y la tasa bruta de mortalidad (10‰) llevan a un crecimiento vegetativo negativo, aunque se compensa con una tasa de migración neta positiva (28).

● Puerta del Ángel es el barrio que, en proporción, tiene más movimientos en las altas y bajas residenciales. La esperanza de vida de la población es de 86 años para las mujeres y 80 para los hombres.

● El barrio de Puerta del Ángel tiene 20.109 inmuebles. La superficie media de las viviendas es de 68 metros cuadrados (la menor del distrito) y el año promedio de construcción 1964, lo que le convierte en el distrito con mayor antigüedad de las viviendas por término medio.

● El 78% de las viviendas son principales (el porcentaje más bajo del distrito) y el 15% están vacías (el porcentaje más alto del distrito). El precio medio declarado de la vivienda es de 1.933 €/m2 y el importe medio del crédito de la hipoteca de 1.625 €/m2.

● Hay 17.385 hogares; el tamaño medio (2,4 personas por hogar), al igual que el resto de los barrios, se va reduciendo cada año. En el año 2015, la renta media anual de los hogares del barrio de Puerta del Ángel era de 27.914 €, lo que representa el 93% de la renta media del distrito de Latina, pero por debajo de la media de la ciudad de Madrid.

● La mayor parte de los hogares están compuestos por parejas con hijos o sin ellos, pero hay un importante número de hogares unipersonales (el 27% del total), especialmente los de mujeres solas mayores de 64 años (el 12% del total de hogares). Además, los hogares monomarentales son más frecuentes que los monoparentales.

● En el año 2018, había un total de 15.852 personas afiliadas a la seguridad Social (el 53% mujeres). La tasa de afiliación era de 571 afiliados/as por cada 1.000 personas de entre 16 y 64 años, algo por debajo que la media del distrito (584). Desde el año 2013, la afiliación ha crecido el 8%, algo más que la media distrital.

● En marzo de 2019, había 2.579 personas paradas en el barrio (un 54% eran mujeres). La tasa absoluta de paro registrado, medida como el porcentaje de personas paradas entre la población potencialmente activa, es del 9,4% (un punto porcentual más las mujeres).

● La tasa absoluta de paro es ligeramente superior a la media del distrito de Latina (8,8%) y de la ciudad de Madrid (7,8%). Desde el año 2013, las personas residentes registradas en las oficinas de empleo han disminuido un 6% como promedio anual, en mayor medida los hombres que las mujeres.

● El 22% de la población mayor de 24 años no tiene estudios o tiene la primaria incompleta, el porcentaje es menor que el 27% que tiene estudios superiores (es el distrito con mayor porcentaje de personas con estudios superiores después de Cuatro Vientos). El nivel de estudios medio de la población mayor de 24 años es de 3,5 en el barrio de Puerta del Ángel.

● El barrio de Puerta del Ángel tiene 23 asociaciones registradas, el 14% del distrito, tres asociaciones son vecinales.

● En el año 2019, el barrio de Puerta del Ángel cuenta con los siguientes equipamientos municipales:

- Dos equipamientos de los Servicios sociales Municipales: un Centro Municipal de Mayores (Cerro Bermejo) y un Centro de Día de Alzheimer y Físicos).
- Dos sanitarios (un Centro Municipal de Salud Comunitaria y un Centro de Atención a las Adicciones CAD) al margen de los CS de la Comunidad Puerta del Ángel y Caramuel. Además, cuenta con el Centro de Especialidades de la Avenida de Portugal de la red de la Comunidad de Madrid.
- Un Centro Cultural.
- 3 instalaciones deportivas básicas, sin centro municipal deportivo.

● Sin embargo, no cuenta con Escuela Infantil Escuela de Educación Infantil, aunque tenga la Escuela Infantil pública de la Comunidad de Madrid Puerta del Ángel en Juan Tornero.

● Puerta del Ángel tiene dos Mercados Municipales. El barrio de Puerta del Ángel tiene 36 empresas y locales por cada 1.000 habitantes, el mayor tejido empresarial del distrito, por encima de la media del distrito (25‰). Las comunicaciones de entrada y salida y la comunicación con otros puntos de Madrid son más amplias. Existe mayor densidad comercial que en otros barrios al estar muchos edificios diseñados para albergar comercios en los bajos de los edificios residenciales.

Hay 1.485 empresas y locales (con puerta de calle) y 6.550 personas empleadas (el segundo barrio que más empleo genera). Las 1.485 empresas suponen el 24% del total del distrito de Latina, por encima del 17% que representa el peso de su población en el distrito. Destacan el comercio al por menor (excepto de vehículos de motor) y la Hostelería (Servicios de comidas y bebidas).

● En el periodo 2013-2019, las actividades económicas que más han aumentado proporcionalmente son las administrativas de oficina y auxiliares a las empresas (de 7 a 22), las actividades deportivas, recreativas y de entretenimiento (de 4 a 10) y las actividades de juegos de azar y apuestas (de 8 a 13).

● Finalmente, Puerta del Ángel tiene 37 secciones censales, con un promedio de 1.130 habitantes por sección censal. También hay secciones censales diferentes entre sí. Por ejemplo, las secciones censales más próximas al río: 14 y 17 (y en menor medida la 13 y 211), tienen hogares de alta renta media (en algunos casos superan los 45.000 € anuales por término medio) con alta ocupación de viviendas y un tamaño medio del hogar más alto que la media (casi tres habitantes por hogar). Tienen, además, un alto nivel de estudios medio (tres de cada cinco residentes mayores de 16 años tienen estudios superiores en las secciones 14 y 17). También hay pocas personas de nacionalidad extranjera, aunque las personas mayores de 64 doblan a las menores de 15 años.

Sin embargo, hay otras secciones censales con valores de los indicadores opuestos como la colonia Los olivos, Juan Tornero o las secciones censales 47, 48 (alrededor del paseo Olivos) o la mayor en extensión (la sección censal 20, entre las calles Fuenteovejuna y Sepúlveda).

Algunas características a destacar son las siguientes:

- La sección 22 del barrio de Puerta del Ángel es la segunda que tiene mayor porcentaje de personas de nacionalidad extranjera (31%).
- La sección 28 es la que tiene mayor porcentaje de viviendas vacías del distrito (50%).
- Las secciones 31 y 34 son la segunda y tercera sección del distrito con mayor tamaño medio del hogar del distrito (3,5 y 3,4 personas por hogar respectivamente).
- La sección 40 es la tercera sección del distrito con mayor porcentaje de personas sin estudios (26%). En cambio, en las secciones 17 y 14 prácticamente no hay personas sin estudios. En estas secciones el porcentaje de población con estudios superiores es del 57% y 60% respectivamente.
- La sección 40 (Los Olivos) es la que más población del distrito de Latina ha perdido en el periodo 2014-2019 (el 12%). El crecimiento de las personas de nacionalidad extranjera no compensó el descenso de las personas de nacionalidad española.

ALGUNAS ZONAS CARACTERÍSTICAS DEL BARRIO DE PUERTA DEL ÁNGEL

COLONIA LOS OLIVOS

● La colonia de los Olivos está entre el paseo de Los Olivos y la calle San Benigno (calles San Canuto, San Fulgencio, San Timoteo y San

Benigno). Se encuentra pendiente de remodelación. Administrativamente se corresponde con la sección censal número 40 de Latina.

● Muchas de las viviendas son propiedad de la EMVS, con alquileres sociales, pero estaban prácticamente sin intervención desde los años ochenta del siglo veinte. A esto se suma la poca calidad de los elementos constructivos originales. Una de cada tres viviendas estaba vacía en el año 2011. En el año 2016 se demolieron algunos de los edificios; varias viviendas estaban ocupadas y había "narcopisos". Otros problemas eran la inseguridad, la convivencia y la falta de limpieza.

● Parte de la colonia está integrada en la sección censal 40. Actualmente tiene una población de 920 personas (el 51% mujeres), desde el año 2014 ha perdido el 11% de la población. La población de nacionalidad española descendió un 19% y la extranjera aumentó. Hay un 23% de población extranjera (más alto que la media del distrito) son, por término medio, más jóvenes.

● El 14% de la población tiene menos de 15 años y el 16% más de 64 años, el índice de dependencia es baja (43%). La gran mayoría de las personas mayores son de nacionalidad española (el 95%).

● Por término medio, el nivel de estudios es muy bajo; el 46% tiene estudios hasta educación Primaria, aunque el 9% tiene estudios superiores, menos que la media del barrio. La renta media de los hogares es baja (menos de 21.000 € anuales).

COLONIA DE JUAN TORNERO

● La Colonia de Juan Tornero y la zona de Caramuel se ubica en la zona más próxima a Madrid Río (hasta la calle Pablo Casals) tiene una población en torno a 1.200 personas (el 54% mujeres), aunque ha disminuido ligeramente desde el año 2014.

● Administrativamente se corresponde con la sección 15 de Latina. El 25% de las viviendas están desocupadas y algunas de ellas en un estado de conservación no bueno.

● El tamaño medio de hogar es pequeño (2 personas por hogar) y la renta media de los hogares es menor que el promedio del barrio y el distrito (alrededor de 23.500 €). El 16% son personas de nacionalidad extranjera, más jóvenes en promedio que la población de nacionalidad española.

● El porcentaje de menores de 15 años es bajo (11%) y el de mayores de 64 un poco más baja que la media distrital (23%), pero el índice de dependencia no es muy elevado (52%). La gran mayoría de las personas mayores son de nacionalidad española (el 85%).

● El nivel de estudios es, por término medio, inferior a la media, un 34% tiene hasta Primaria y un 18% estudios superiores.

● El centro de salud Caramuel está próximo y existe una asociación vecinal (Juan Tornero).

● Del mismo modo, el área vecina, entre las calles Fuenteovejuna y Bujalance se encuentra una zona de baja renta (menos de 22.000 € de renta media de los hogares) donde viven 800 personas (el 11% menores de 15 años y el 23% mayores de 64 años). Las mujeres son el 69% del total de personas mayores de 64 años, algunas viven solas. La población ha descendido un 5% desde 2014. Hay una mayoría de personas de nacionalidad española (86%).

OTRAS ZONAS DEL BARRIO

● Las colonias de Molino de Viento, Cerro Bermejo y los Olivos son de los años cincuenta del siglo XX. Posteriores (años sesenta y setenta) son las Colonias Patriarca Eijo Garay, Mariano Lanuza, Juan Tornero y José Antonio Girón y la mayoría del resto de viviendas residenciales[112]. Muchas viviendas fueron reconstruidas con posterioridad, como las comprendidas en torno a las calles Sepúlveda y Clemente Fernández, levantadas en los años cincuenta del siglo XX, pero reconstruidas en los setenta.

● Finalmente, en general, existe una correlación entre secciones censales de baja renta (22, entre las calles Caramuel y Antillón; 24, entre las calles de Antillón y Santa Úrsula; 28, alrededor de la calle Antonio Ulloa; 26: alrededor de la calle Fruela, 47 y 48, alrededor del paseo Olivos), 23.000 € netos anules por hogar, el porcentaje de personas de nacionalidad extranjera (entre el 26% y el 31% en estas secciones censales), el porcentaje de viviendas vacías (el 25% de promedio), una mayor proporción de menores de 15 años (en torno al 13%) y menor de personas mayores de 64 años (17% de promedio), un mayor porcentaje de personas con estudios hasta Primaria (38% de media), y un ligero aumento de la población.

[112] La Colonia Cerro Bermejo comparte la sección censal 25, por lo que no es posible determinar sus características.

BARRIO DE LUCERO

- El barrio de Lucero se encuentra cerca del promedio de 34.000 habitantes por barrio del distrito y de la proporción de mujeres (53,6%). En general, el barrio de Lucero es el que más se aproxima a los indicadores medios del distrito de Latina.

- Tiene una población de 36.253 habitantes; el 53,5% son mujeres. La edad media de la población es de 46 años en torno a la media distrital. El porcentaje de población menor de 15 años es del 12% y el de la población 65 o más años del 23% (26% en el caso de las mujeres).

- El índice de dependencia es del 52%. Se aprecian dinámicas de incremento del peso de la población mayor en número y, sobre todo, en porcentaje.

- El nivel de estudios medio de la población mayor de 24 años es de 3,4 en el barrio; el 24% de la población mayor de 24 años no tiene estudios o tiene la primaria incompleta, el mismo porcentaje que la población con estudios superiores (24%).

- El porcentaje de población nacida en el extranjero es del 25% y el de residentes con nacionalidad extranjera del 16% (el 54% de las personas extranjeras son mujeres). Destacan los de Ecuador y Rumanía y hay una mayor concentración que en el resto de los barrios de nacidos en Bolivia y China.

- La tasa general de fecundidad (31‰), la tasa bruta de natalidad (7‰) y la tasa bruta de mortalidad (9‰) llevan a un crecimiento vegetativo negativo, aunque se compensa con una tasa de migración neta positiva (24). La esperanza de vida de la población es de 87 años para las mujeres y 81 para los hombres.

- Se ubican un total de 16.176 inmuebles en el barrio de Lucero. El 86% de las viviendas son principales y el 9% están vacías (en la media distrital). La superficie media de las viviendas es de 68 metros cuadrados (la segunda menor del distrito) y el año promedio de construcción 1972.

- El precio medio declarado de la vivienda es de 1.708 €/m2 y el importe medio del crédito de la hipoteca de 1.465 €/m2 (por término medio, el menor de Latina, pese a estar no muy alejado del promedio del distrito).

- La renta media anual de los hogares del barrio de Lucero era en 2015 de 30.076 €, parecido a la renta media del distrito de Latina (30.156 €), pero por debajo de la media de la ciudad de Madrid.

● Hay 13.969 hogares; el tamaño medio (2,5 personas por hogar) se va reduciendo cada año. La mayor parte de los hogares están compuestos por parejas con hijos o sin ellos, pero tiene el mayor porcentaje de hogares unipersonales (el 35% del total), especialmente los de mujeres solas mayores de 64 años (el 12% del total de hogares, el segundo más alto tras Aluche). Además, los hogares monomarentales son más frecuentes que los monoparentales.

● La tendencia es al crecimiento de los hogares unipersonales, sobre todo encabezados por personas mayores de 64 años (los de los jóvenes no crecen), en consonancia con el incremento en el porcentaje de personas mayores de 64 años.

● La tasa de afiliación era de 580 afiliados/as por cada 1.000 personas de entre 16 y 64 años, justo en la media del distrito (584). En el año 2018, había un total de 13.217 personas afiliadas a la seguridad Social (el 53% mujeres). Desde el año 2013, la afiliación ha crecido el 7%, en torno a la media distrital.

● En marzo de 2019, había 2.076 personas paradas en el barrio (un 54% eran mujeres). La tasa absoluta de paro registrado, medida como el porcentaje de personas paradas entre la población potencialmente activa, es del 9,1% (igual hombres que mujeres). La tasa absoluta de paro es superior a la media del distrito de Latina (8,8%) y de la ciudad de Madrid (7,8%). Desde el año 2013, las personas residentes registradas en las oficinas de empleo han disminuido un 6% de media anual, en mayor medida los hombres que las mujeres.

● El barrio de Lucero tiene 18 asociaciones registradas, el 11% del distrito, una de ellas es una asociación de vecinos y vecinas.

● En el año 2019, el barrio de Lucero cuenta con los siguientes equipamientos municipales:

- Tres equipamientos de los Servicios sociales Municipales (un Centro Municipal de Mayores, un Centro de Día de Alzheimer y Físicos y el Centros de Atención a la Infancia CAI).
- Dos Centros Culturales.
- Un Centro municipal deportivo (y siete instalaciones deportivas básicas).

● Sin embargo, no cuenta con equipamientos municipales de salud (aunque se sitúan cerca los centros de salud de la Comunidad de Madrid Lucero, Cebreros o Pascual Rodríguez) ni tampoco Escuelas Infantiles municipales (aunque se encuentre la Escuela Infantil *Chavalitos* de la Comunidad de Madrid).

● El barrio de Lucero tiene 23 empresas y locales por cada 1.000 habitantes, similar a la media del distrito (25‰). Hay 828 empresas y locales (con puerta de calle) y 3.634 personas empleadas.

● Las empresas privadas y locales con puerta de calle suponen el 14% del total del distrito de Latina, un punto por debajo del 15% que representa el peso de su población en el distrito. Destacan el comercio al por menor (excepto de vehículos de motor), la Hostelería (Servicios de comidas y bebidas) y los servicios personales.

● En el periodo 2013-2019, las actividades económicas que más han aumentado proporcionalmente son las dedicadas a la reparación de ordenadores, efectos personales y artículos de uso doméstico (de 14 a 27), las actividades de juegos de azar y apuestas (de 4 a 7) y las actividades sanitarias (de 18 a 39).

● Lucero tiene 29 secciones censales, con un promedio de 1.250 habitantes por sección censal. El barrio queda dividido en dos por el paseo de Extremadura. Al norte se ubican las secciones censales 69 a 78, en total 9 secciones con 10.500 personas, el 29% del total del barrio (incluye el barrio del Batán. Por el contrario, el resto de las 20 secciones tiene el 71% de la población y la mayoría de los equipamientos municipales. Además, existe un desnivel de altura entre la primera y la segunda zona, lo que hace que, por ejemplo, las personas mayores de 64 años (el 25% en la zona norte) o las personas con niños/as pequeños/as (un 11% de la población tiene de 0 a 14 años de edad) tengan que desplazarse a través del transporte público.

● También hay secciones censales diferentes entre sí. Por ejemplo, las secciones censales 212, 213 y 218 (entre el paseo de Extremadura, Los Yébenes, Valmojado y Alverja), en las que viven aproximadamente 4.500 personas (en un número estabilizado desde 2014) en hogares de alta renta media (superan los 41.000 € anuales por término medio) con alta ocupación de viviendas, pocas desocupadas y menor antigüedad media de las viviendas. Son personas de nacionalidad española (96%), con estudios superiores (uno de cada tres) y baja índice de dependencia. Sin embargo, hay otras secciones censales con indicadores opuestos, sobre todo de renta, población de nacionalidad extranjera y nivel medio de estudios como las secciones censales 57-59 o 61-65 al sureste del distrito.

● El barrio de Lucero tiene la sección censal (53) con el mayor tamaño medio del hogar del distrito (3,6 personas por hogar). Por el contrario, la sección 74 es la que tiene el menor tamaño medio del hogar del distrito (1,8). Además, la sección 65 es la segunda sección del distrito con mayor porcentaje de personas sin estudios (28%).

ALGUNAS ZONAS CARACTERÍSTICAS DEL BARRIO DE LUCERO

COLONIA LUCERO

● La Colonia Lucero tiene 1.200 personas (un 52% mujeres). Ha aumentado su población un 3% desde el año 2014.

● Los menores de 15 años suponen el 13% del total de la población, y los mayores de 64 años el 16%. El índice de dependencia no es muy alto (40%). La población es, por término medio, más joven. La población extranjera supone el 20%. La gran mayoría de las personas mayores son de nacionalidad española (el 86%).

● El tamaño medio del hogar es mayor que el promedio distrital (2,7 personas por hogar) y la renta media de los hogares es inferior a los 22.500 € anuales. El porcentaje de población con estudios hasta Primarios es del 40% y el que tiene estudios superiores del 9% (uno de los más bajos del distrito).

● Administrativamente se corresponde con la sección censal número 59 de Latina. Cerca se encuentra el centro cultural José Luis Sampedro, una escuela Infantil pública y un campo de futbol, entre otros equipamientos.

BATÁN

● Batán se encuentra entre las vías ferroviarias y la Casa de Campo y la A-5, vía que secciona el distrito de Lucero, dificultando a los y las residentes el acceso a algunos recursos del distrito.

● Tiene alrededor de 1.900 vecinos/as (el 54% mujeres) y mantiene estable su población desde el año 2014. La renta media de los hogares es un poco menor que la media distrital (en torno a los 28.300 € anuales). El nivel de estudios está en la media distrital. El porcentaje de personas de nacionalidad extranjera es del 17%, en la media del distrito.

● Muchas de las viviendas son de los años sesenta del siglo XX, aunque algunas han sido reconstruidas con posterioridad. El transporte en el interior es complicado por el trazado de las calles, pero el Paseo de Extremadura alivia las comunicaciones y movilidad. Hay alguna concentración de viviendas vacías. Administrativamente se corresponde con las secciones censales número 77-78 de Latina.

● Hay poca población menor de 15 años (el 10% del total) y una importante proporción de personas mayores de 64 años (el 26% del total). Las personas mayores de 64 años aumentan y dos de cada tres son mujeres. La gran mayoría de las personas mayores son de nacionalidad española (el 88%).

SECCIONES CENSALES 61-65

- Las secciones censales 61, 62, 63 y 65 se encuentran alrededor de la calle Cullera, entre las calles Cuart de Poblet, Duquesa de Parcent y Alhambra. Próxima a caño roto, se encuentra separada de Lucero por el parque de la Cuña Verde y de Aluche por el parque Cerro Almodóvar.

- Hay unos 5.000 residentes (el 53% mujeres) y cerca de 2.000 viviendas, el 10% vacías. La población ha aumentado un 4% desde el año 2014.

- La renta media de los hogares es de unos 22.000 € anuales. En esta zona hay problemas de inseguridad, viviendas ocupadas y "narcopisos" y consumo de drogas. Residentes colaboran con la Asociación de Vecinos La Fuerza para la resolución de estos problemas.

- El 22% de la población son mayores de 64 años (el 62% mujeres) y el 13% menores de 15 años. Nueve de cada diez personas mayores son de nacionalidad española.

- El nivel medio de estudios es bajo; 40% de la población tiene estudios hasta Primaria y solo el 8% tiene estudios superiores.

BARRIO DE ALUCHE

- El barrio de Aluche es el barrio más poblado de la ciudad de Madrid. Tiene 66.546 habitantes (el 28% del total de Latina). Un 54,1% son mujeres, el porcentaje más alto del distrito.

- Aluche tiene la segunda mayor densidad de población del distrito (234 habitantes por kilómetro cuadrado).

- La edad media de la población es de 49 años, la más alta del distrito y una de las mayores de los barrios de Madrid. Se trata de un barrio, en general, envejecido.

- El porcentaje de población menor de 15 años es del 11% y el de la población 65 o más años del 30% (33% en el caso de las mujeres). El índice de dependencia es del 68%, la mayor del distrito e indica que el peso de la población potencialmente dependiente (especialmente los mayores de 64 años) es importante y creciente.

- Se aprecian dinámicas de incremento del peso de la población mayor en número y, sobre todo, en porcentaje. Indicadores de reemplazo generacional están por debajo de 100 (índice de reemplazo de la población activa o razón de progresividad) lo que indica pautas de estancamiento demográfico.

- El porcentaje de población nacida en el extranjero es del 24% y el de residentes con nacionalidad extranjera del 15% (el 55% de las personas extranjeras son mujeres). Destacan las personas nacidas en Ecuador, Rumanía y Perú.

- El 24% de la población mayor de 24 años no tiene estudios o tiene la primaria incompleta, el porcentaje es ligeramente mayor al que el 23% que tiene estudios superiores. El nivel de estudios medio de la población mayor de 24 años es de 3,4 (en la media distrital).

- La tasa general de fecundidad (33‰), la tasa bruta de natalidad (7‰) y la tasa bruta de mortalidad (9‰) llevan a un crecimiento vegetativo negativo, aunque se compensa con una tasa de migración neta positiva (23).

- La esperanza de vida de la población es de 87 años para las mujeres y 81 para los hombres. Aunque las diferencias son pequeñas, es la más alta del distrito.

- El barrio de Aluche tiene 29.999 inmuebles, el mayor número del distrito. La superficie media de las viviendas es de 71 metros cuadrados y el año promedio de construcción 1970. El 87% de las viviendas son principales y el 7% están vacías (el segundo porcentaje más bajo del distrito después de Cuatro vientos).

- En el año 2015, la renta media anual de los hogares del barrio de Aluche era de 31.117 €, lo que representa el 103% de la renta media del distrito de Latina, pero por debajo de la media de la ciudad de Madrid.

- El precio medio declarado de la vivienda es de 1.703 €/m2 (por término medio, el menor de Latina, pese a estar no muy alejado del promedio del distrito) y el importe medio del crédito de la hipoteca de 1.469 €/m2.

- Hay 26.505 hogares. El tamaño medio es de 2,5 personas por hogar, pero se va reduciendo cada año como en el resto de los barrios. La mayor parte de los hogares están compuestos por parejas con hijos o sin ellos, pero hay un importante número de hogares unipersonales (representan el 29% del total, el segundo mayor porcentaje del distrito), especialmente los de mujeres solas mayores de 64 años (el 13% del total de hogares, lo que representa el porcentaje más alto en Latina).

- Los hogares monomarentales son más frecuentes que los monoparentales. La tendencia es al crecimiento de los hogares unipersonales, sobre todo encabezados por personas mayores de 64 años (los de los jóvenes no crecen), en consonancia con el incremento en el porcentaje de personas mayores de 64 años.

● En el año 2018, había un total de 22.881 personas afiliadas a la seguridad Social (el 53% mujeres). Desde el año 2013, la afiliación ha crecido el 3% (el menor ritmo de crecimiento del distrito).

● La tasa de afiliación era de 594 afiliados/as por cada 1.000 personas de entre 16 y 64 años, la tercera más alta del distrito por detrás de Cuatro Vientos y Las Águilas.

● En marzo de 2019, había 3.147 personas paradas en el barrio (un 56% eran mujeres). La tasa absoluta de paro registrado, medida como el porcentaje de personas paradas entre la población potencialmente activa, es del 8,3% (un punto porcentual más las mujeres). La tasa absoluta de paro es ligeramente inferior a la media del distrito de Latina (8,8%) y algo mayor que la de la ciudad de Madrid (7,8%).

● Desde el año 2013, las personas residentes registradas en las oficinas de empleo han disminuido un 7% de promedio anual, en mayor medida los hombres que las mujeres.

● En el año 2019, el barrio de Aluche cuenta con los siguientes equipamientos municipales:

- Cuatro equipamientos de los Servicios sociales Municipales: un Centro de Servicios sociales, dos Centros de Día de Alzheimer y Físicos y un Centro de Día de Atención a Niños y Niñas (de 3 a 12 años).
- Un Centro de Atención a las Adicciones. También se puede sumar los equipamientos sanitarios de la Comunidad de Madrid (CS Los Yébenes o Maqueda).
- Un Centro Cultural y dos Bibliotecas municipales.
- Un Centro municipal deportivo (y cuatro instalaciones deportivas básicas).

● Sin embargo, no cuenta con un Centro Municipal de Mayores pese a ser el barrio de Madrid con mayor número de personas mayores (aunque dispone del Centro de la Comunidad de Madrid) ni Escuelas infantiles municipales (aunque dispone de otras de la comunidad de Madrid como la Amadeo Vives Aluche).

● Las empresas y locales del barrio representan el 30% del total del distrito de Latina, por encima del 28% que representa el peso de su población en el distrito.

● El barrio de Aluche tiene 28 empresas y locales por cada 1.000 habitantes, algo más de la media del distrito (25‰). Hay 1.831 empresas y locales (con puerta de calle) y 7.597 personas empleadas (el barrio que más empleo genera). Destacan el comercio al por menor (excepto de vehículos

de motor), la Hostelería (Servicios de comidas y bebidas), los servicios personales, las actividades sanitarias, de construcción, el almacenamiento y actividades anexas al transporte.

● En el periodo 2013-2019, las actividades económicas que más han aumentado proporcionalmente son las actividades administrativas de oficina y otras actividades auxiliares a las empresas (de 9 a 24), las actividades de juegos de azar y apuestas (de 8 a 21) y las de reparación de ordenadores, efectos personales y artículos de uso doméstico (de 14 a 21).

● Aluche tiene 59 secciones censales, con un promedio de 1.128 habitantes por sección censal. Como se ha comentado el barrio de Aluche es el más poblado de Madrid. Actualmente supera los 65.000 habitantes, pero en los años ochenta del siglo XX llegó a superar los 90.000 residentes.

● Se encuentran secciones censales muy diferentes entre sí. Hay secciones censales como la 87, 91, 106, 107, 117, 118, 119 y 2017 de alta renta media por hogar (superan los 40.000 € anuales) prácticamente sin viviendas vacías y, por término medio, más recientes, en las que residen fundamentalmente personas de nacionalidad española (93%) y con estudios superiores (32%). Sin embargo, al igual que en el conjunto del barrio de Aluche, en estas secciones censales también hay un número muy importante de personas mayores de 64 años (el 31% del total).

● Por otra parte, hay otras secciones censales de menor renta, con viviendas más antiguas y mayor proporción de viviendas vacías, mayor número de personas de nacionalidad extranjera y, en general, menor proporción de mayores de 64 años como Puerto Chico, la cuadrícula de las calles Camarena, Valmojado y Ocaña (secciones 94-96 y 98) o la cuadrícula de las calles José Maurelo, Petirrojo y Nuestra Señora de Valvanera (secciones 82-86).

● Además, hay secciones censales que superan el 40% de personas mayores de 64 años (106, 129, 134 o 138).

● Al barrio de Aluche llegó antes el transporte público que las viviendas. Parte de las promociones residenciales a través del Plan Parcial de la Ciudad Parque Aluche, se construyeron sin planificación ni dotaciones comunitarias, primando en muchos casos la especulación o las estafas como en la colonia de Puerto Chico, la colonia Quero o San Bruno. La mayoría de la población llegó fruto del "éxodo rural" de los años sesenta del siglo XX, mayoritariamente procedentes de Extremadura, Andalucía y Castilla La Mancha (muchas de sus calles principales tienen nombres de municipios de Toledo), con importantes necesidades de equipamientos educativos para niños, niñas y adolescentes.

● Como en el resto de Latina y en otras zonas de Madrid (Entrevías, Canillas u Orcasitas) se producen promociones urbanísticas entre los años cincuenta y setenta. Paralelamente surgen los movimientos asociativos vecinales como actores activos en las distintas reivindicaciones para mejorar y dignificar las dotaciones y la vida en los barrios. En este sentido, el nombre de Aluche quizá sea más conocido que el nombre Latina, que no es tan conocido como los nombres de Carabanchel o Vallecas; a diferencia de estos distritos Latina no se conformó como municipio independiente, sino que es producto de las dinámicas de urbanización de la segunda mitad del siglo XX.

● El barrio de Aluche tiene actualmente 53 asociaciones registradas, la tercera parte del distrito, tres asociaciones son vecinales. Junto con Campamento es el distrito más asociativo (tiene 8,1 asociaciones por cada 10.000 habitantes frente a las 6,8 de Latina y 7,5 de Madrid).

● Posteriormente se construyeron viviendas de mayor calidad y altura, con comercios, aumentando la densidad de población del barrio. A finales del siglo XX llegaron grupos de inmigrantes, sobre todo latinoamericanos y del este de Europa.

● Destacan algunas características de las secciones censales del barrio de Aluche:

- La sección 81 (81%) y la 106 (59%) son las que más crecen en el periodo 2014-2019. Por el contrario, la Sección 91 es la segunda que más población pierde (-10%).
- La sección 94 es la tercera que tiene mayor porcentaje de personas de nacionalidad extranjera tiene (31%).
- La sección 87 es la que tiene el menor porcentaje de personas de nacionalidad extranjera del distrito (1%). Descendió la población extranjera en mayor medida que la española desde el año 2014. También es la que tiene el menor porcentaje de personas menores de 15 años (6%).
- La Sección 129 (45%), la 106 (42%) y la 134 (41%) son tres de las seis secciones del distrito que superan el 40% de población mayor de 64 años. La primera de ellas (129) tiene un índice de dependencia del 108%, y es una de las tres secciones de Latina que superan el 100% (el peso de la población potencialmente dependiente es mayor que el de la población en edad laboral). Además, esta sección 129 es la tercera del distrito que más población ha perdido en el periodo 2014-2019 (-9%).

ALGUNAS ZONAS CARACTERÍSTICAS DEL BARRIO DE ALUCHE

PUERTO CHICO

● La colonia de Puerto Chico (Aluche) es una zona de viviendas construidas entre los años sesenta y setenta del siglo XX. El eje de la colonia es la Plaza de Puerto Chico, discurre por las calles Valmojado e Illescas y se corresponde con las secciones censales 110-115 del distrito de Latina.

● Viven 5.800 personas en 3.200 viviendas (el 10% vacías) en números estabilizados desde el año 2014. El 55% son mujeres. El 23% de la población son personas mayores de 64 años (el 60% mujeres). La gran mayoría de las personas mayores son de nacionalidad española (el 94%).

● Una de cada cuatro personas residentes es de nacionalidad extranjera, superando el promedio del barrio (16%). Las personas con estudios hasta Primaria (31%) superan a las que tienen estudios superiores (13%).

● Cuenta con la asociación de Vecinos de Puerto Chico, que es una de las asociaciones pioneras en el movimiento vecinal. Tiene algunos problemas como el estado de la limpieza, las vías urbanas y las aceras, además del estado de algunas edificaciones antiguas.

COLONIA SANTA ELENA

● La Colonia Santa Elena, en torno a la calle Escalona, entre las calles de Seseña e Illescas (secciones censales 139, 142 y 143). Viven unas 1.400 personas (el 55% mujeres). La población está estabilizada desde el año 2014. En la colonia existen viviendas vacías en un porcentaje que duplica la media del barrio (casi una de cada cuatro).

● Tiene una renta media por hogar similar a la media del barrio; es un poco menor, en torno a los 30.000 € anuales. El tamaño medio del hogar y el nivel de estudios medio de la población también están en el promedio del distrito.

● En general, al igual que el conjunto del barrio de Aluche, se trata de una colonia envejecida: el 13% de las personas residentes son menores de 15 años y el 27% mayores de 64 años (el 92% de nacionalidad española). El índice de dependencia es algo más alta que la media distrital (60%).

● El 18% del total de vecinos/as son personas de nacionalidad extranjera, promedio más alto que la media distrital. Existen algunos problemas de limpieza, arreglo viario, movilidad y accesos a las vías de comunicación y a los parques colindantes.

SECCIONES CENSALES 94-96 Y 98

- Estas secciones censales están encuadradas entre las calles Camarena, Valmojado y Ocaña. Residen 5.000 personas aproximadamente (el 54% mujeres). Hay unas 2.400 viviendas, el 6% vacías.

- La población se mantiene estable desde el año 2014, aunque decrece la de nacionalidad española (-2%) y aumenta la de nacionalidad extranjera (15%). La población extranjera representa el 26% del total, porcentaje superior a la media del barrio y del distrito. Dos de cada tres personas tienen estudios secundarios.

- Una de cada cuatro personas es mayor de 64 años; el 61% son mujeres y el 89% son de nacionalidad española.

- La renta media por hogar es inferior al promedio del barrio (31.000 € anuales); se sitúa en torno a los 23.000 € anuales. El tamaño medio del hogar es igual que en la media de Latina y de Aluche (2,4 personas por hogar).

SECCIONES CENSALES 82-86

- La conforman las viviendas entre las calles José Maurelo, Petirrojo y Nuestra Señora de Valvanera. Viven aproximadamente 5.300 personas (el 54% mujeres), que aumentan un 4% desde el año 2014, especialmente las de nacionalidad extranjera, que suponen uno de cada cuatro vecinos/as.

- El 12% de las 2.000 viviendas están vacías. Los menores de 15 años representan el 12% del total y los mayores de 64 años el 22% (el 94% de los mayores son de nacionalidad española). El nivel medio de estudios es inferior al promedio del barrio de Aluche; el 35% tienen hasta estudios de Primaria y el 15% estudios superiores.

- La renta media de los hogares es de 24.000 € anuales, inferior a la media de Aluche (31.000 €) y Latina (30.000 €).

BARRIO DE CAMPAMENTO

● El barrio de Campamento es el más extenso del distrito, colinda con los términos municipales de Pozuelo de Alarcón y Alcorcón y con los barrios de Las Águilas y Cuatro Vientos. Su población es de 19.380 habitantes; el 53,5% son mujeres, en el promedio de Latina. Su densidad de población es baja (21 habitantes por kilómetro cuadrado). La mayoría de las viviendas están próximas a la A-5, cerca de las estaciones de Metro Aviación española y Cuatro Vientos.

● El porcentaje de población menor de 15 años es del 12% y el de la población 65 o más años del 24% (26% en el caso de las mujeres). El índice de dependencia es del 57%. Se aprecian dinámicas de incremento del peso de la población mayor en número y, sobre todo, en porcentaje.

● La edad media de la población es de 46 años. La esperanza de vida de la población es de 85 años para las mujeres y 80 para los hombres.

● La tasa general de fecundidad (36‰), la tasa bruta de natalidad (8‰) y la tasa bruta de mortalidad (9‰) llevan a un crecimiento vegetativo negativo, aunque se compensa con una tasa de migración neta positiva (28).

● El porcentaje de población nacida en el extranjero es del 26% y el de residentes con nacionalidad extranjera del 17%, la segunda mayor del distrito. El 55% de las personas extranjeras son mujeres, el mayor porcentaje del distrito entre las alóctonas extranjeras. Además, se concentran más las personas nacidas en la República Dominicana, Honduras y Nicaragua.

● El 21% de la población mayor de 24 años no tiene estudios o tiene la primaria incompleta, el porcentaje es menor que el 26% que tiene estudios superiores. El nivel de estudios medio de la población mayor de 24 años es de 3,5 en el barrio de Campamento.

● Hay 7.340 hogares; el tamaño medio (2,6 personas por hogar) se va reduciendo cada año. La mayor parte de los hogares están compuestos por parejas con hijos o sin ellos, pero hay un importante número de hogares unipersonales (el 27% del total), especialmente los de mujeres solas mayores de 64 años (el 11% del total de hogares). Además, los hogares monomarentales son más frecuentes que los monoparentales. La tendencia es al crecimiento de los hogares unipersonales, sobre todo encabezados por personas mayores de 64 años (los de los jóvenes no crecen), en consonancia con el incremento en el porcentaje de personas mayores de 64 años.

● La renta media anual de los hogares del barrio de Campamento era de 31.913 € (2015), lo que representa el 106% de la renta media del distrito de Latina, pero por debajo de la media de la ciudad de Madrid.

● Campamento tiene 8.451 inmuebles. La superficie media de las viviendas es de 77 metros cuadrados y el año promedio de construcción 1973. El 82% de las viviendas son principales y el 9% están vacías (en la media distrital). El precio medio declarado de la vivienda es de 1.818 €/m2 y el importe medio del crédito de la hipoteca de 1.469 €/m2.

● Había un total de 6.692 personas afiliadas a la seguridad Social (el 55% mujeres, la mayor proporción del distrito) en el año 2018. La tasa de afiliación era de 559 afiliados/as por cada 1.000 personas de entre 16 y 64 años, algo por debajo que la media del distrito (584). Desde el año 2013, la afiliación ha crecido el 7%, en torno a la media distrital.

● En marzo de 2019, había 879 personas paradas en el barrio (un 57% eran mujeres). La tasa absoluta de paro registrado, medida como el porcentaje de personas paradas entre la población potencialmente activa, es la menor del distrito, concretamente del 7,5% (un punto porcentual más las mujeres). La tasa absoluta de paro es inferior a la media del distrito de Latina (8,8%) y de la ciudad de Madrid (7,8%). Desde el año 2013, las personas residentes registradas en las oficinas de empleo han disminuido un 7%, de promedio anual, en mayor medida los hombres que las mujeres.

● El barrio de Campamento tiene 17 asociaciones registradas, el 11% del distrito, cinco asociaciones son vecinales. Junto con Aluche es el distrito más asociativo (tiene 8,9 asociaciones por cada 10.000 habitantes frente a las 6,8 de Latina y 7,5 de Madrid).

● En el año 2019, el barrio de Campamento cuenta con los siguientes equipamientos municipales:

- Un Centro Municipal de Mayores.
- Un centro Cultural.
- Dos instalaciones deportivas básicas.

● Sin embargo, no tiene equipamientos municipales de salud (aunque dispone del CS de la Comunidad de Madrid de Campamento) ni Escuela Infantil municipal pública.

● El barrio de Campamento tiene 23 empresas y locales por cada 1.000 habitantes, similar a la media del distrito (25‰). Hay 441 empresas y locales con puerta de calle (el 7% del total del distrito de Latina, un punto por debajo del 8% que representa el peso de su población en el distrito) y 1.441 personas empleadas. Destacan las del Comercio al por menor,

Hostelería (Servicios de comidas y bebidas), actividades de construcción, actividades asociativas y actividades inmobiliarias.

● En el periodo 2013-2019, las actividades económicas que más han aumentado proporcionalmente son las actividades administrativas de oficina y otras actividades auxiliares a las empresas (de 1 a 6), las actividades de juegos de azar y apuestas (de 1 a 4) y las actividades deportivas, recreativas y de entretenimiento (de 1 a 2).

● Campamento tiene 15 secciones censales, con un promedio de 1.292 habitantes por sección censal. La sección 153 es la segunda más poblada de todo el distrito (2.489 habitantes).

● En general, existe una división entre la parte más antigua y la parte más moderna. De este modo, Campamento es el barrio de Latina más claramente segmentado. Existen secciones censales de renta media por hogar alta, en torno a los 44.000 € anuales (como las secciones de la 156 a 159, en los números más altos del Paseo de Extremadura) y secciones como la 144 o 148 (próximas a la Plaza Patricio Martínez) tienen una renta media inferior a los 22.500 €.

ALGUNAS ZONAS CARACTERÍSTICAS DEL BARRIO DE CAMPAMENTO

SECCIONES CENSALES 156-159

● Las secciones de la 156 a 159 están aisladas del centro de Campamento y del núcleo del distrito de Latina. Está más próxima a Las Águilas. Las dotaciones ubicadas en Puerta del Ángel les quedan a siete kilómetros.

● Tiene 4.000 habitantes (el 51% mujeres), aunque su población ha descendido algo en los últimos años. El 98% tiene nacionalidad española y el 2% extranjera.

● Hay mucha más población mayor de 64 años (el 35%) que menor de 15 años (el 10%). En general, es una zona envejecida; su índice de dependencia está próxima al 100%.

● De este modo, la sección censal 156 (49%) y la 157 (47%) son las secciones censales con mayor porcentaje de personas mayores de 64 años de todo el distrito de Latina. Además, son dos de las tres secciones de Latina que tienen un índice de dependencia superior al 100%, es decir, el peso de la población potencialmente dependiente es mayor que el de la población en edad laboral, concretamente el 145% y 137% respectivamente. El peso de la dependencia se debe a las personas mayores.

- Tiene 1.600 viviendas y apenas hay viviendas vacías. El tamaño medio del hogar es algo más alto que la media distrital. La renta media por hogar es alta (44.000 € anuales). Tiene un nivel de estudios medio de los más altos del distrito; el 40% tiene estudios superiores frente al 10% que solo tiene hasta educación Primaria.

- Los principales problemas son el envejecimiento de la población y el aislamiento del resto del distrito.

SECCIONES CENSALES 144-150

- Es la zona más antigua de Campamento. Se encuentra entre la carretera de Boadilla del Monte (tapia de la Casa de campo) y la Avenida de Los Poblados. Se encuentran separadas de Aluche y las Águilas por la A-5.

- En estas secciones censales viven 9.300 personas (el 54% mujeres) en 3.900 viviendas (una de cada cinco vacías). El 29% son personas de nacionalidad extranjera, con concentración de personas de Centroamérica y el Caribe.

- Además, la sección 149 es la que tiene mayor porcentaje de personas de nacionalidad extranjera tiene (35%) y la que tiene un mayor porcentaje de población sin estudios (37%).

- Los menores de 15 años representan en esta zona residencial el 13% de la población y los mayores de 64 años el 22% (el 62% de ellas son mujeres).

- El 13% de la población residente en esta zona tiene estudios superiores y el 34% estudios hasta Primaria. 2%). La renta neta media por hogar es de 24.000 € aproximadamente.

- Existen problemas del aislamiento del resto del distrito, de acceso a las dotaciones, de convivencia, viviendas vacías e inseguridad en torno a la Plaza Patricio Martínez.

BARRIO DE CUATRO VIENTOS

● El barrio de Cuatro Vientos es el segundo más extenso del distrito, pero el menos poblado (5.778 habitantes; el 2% del total del distrito). Un 49,4% son mujeres. La población se ha incrementado en los últimos años con las nuevas promociones de viviendas, aunque su densidad de población es de las más bajas de Madrid (11 habitantes por kilómetro cuadrado).

● Cuatro Vientos es uno de los barrios de Madrid con la población más joven, en este sentido contrasta con el resto de los barrios del distrito. La edad media de la población es de 35 años, la menor con diferencia del distrito y una de las más bajas de Madrid.

● El porcentaje de población menor de 15 años es del 22% (la mayor del distrito) y el de la población 65 o más años del 6% (una de las menores de Madrid).

● El índice de dependencia es del 40%, la menor del distrito e indica un importante peso de la población entre 16 y 64 años; es el único barrio con el índice de reemplazo de la población activa por encima de 100 (relevo de la población en *edad laboral*).

● El nivel de estudios medio de la población mayor de 24 años es de 3,9 en el barrio de Cuatro Vientos, es el mayor del distrito. El 41% de la población de 25 o más años tiene estudios superiores y solo el 10% no tiene completada la educación primaria.

● La esperanza de vida de la población es de 86 años para las mujeres y 77 para los hombres.

● La tasa general de fecundidad (52‰) y la tasa bruta de natalidad (15‰) son de las más altas de Madrid. La tasa bruta de mortalidad (7‰) es baja por lo que el crecimiento vegetativo negativo de Cuatro Vientos en importante. Esto compensa tener la menor tasa de migración neta del distrito (6). Las altas residenciales son, sobre todo, de personas de Madrid.

● La población extranjera es una de las menores en número y porcentaje de la ciudad de Madrid. El porcentaje de población nacida en el extranjero es del 12% y el de residentes con nacionalidad extranjera del 6% (el 52% de las personas extranjeras son mujeres).

● El barrio de Cuatro Vientos tiene 2.321 inmuebles, el menor del distrito. La superficie media de las viviendas es de 96 metros cuadrados (la más grande del distrito). Las viviendas son recientes; así, el año promedio de construcción es 2007.

- El 85% de las viviendas son principales y el 6% están desocupadas (el porcentaje más bajo del distrito). El precio medio declarado de la vivienda es de 2.254 €/m2 y el importe medio del crédito de la hipoteca de 2.321 €/m2. Son los precios más altos del distrito.

- Tiene la mayor renta del distrito. La renta media anual de los hogares del barrio de Cuatro Vientos era de 35.197 € en el año 2015, lo que representa el 117% de la renta media del distrito de Latina, pero por debajo de la media de la ciudad de Madrid.

- Se localizan 2.180 hogares en Cuatro vientos con un tamaño medio de 2,6 personas por hogar. La mayor parte de los hogares están compuestos por parejas con hijos, pero también hay hogares unipersonales (el 28% del total), especialmente de personas jóvenes. También los hogares monomarentales son más frecuentes que los monoparentales.

- En el año 2018 se registraron un total de 6.295 personas afiliadas a la seguridad Social (la mitad mujeres). La tasa de afiliación era de 626 afiliados/as por cada 1.000 personas de entre 16 y 64 años, la más alta del distrito y próxima al promedio de la ciudad de Madrid. Desde el año 2013, la afiliación ha crecido el 34%, la mayor del distrito.

- En marzo de 2019, había 303 personas paradas en el barrio. Dos de cada tres eran mujeres, lo que representa la mayor proporción de mujeres paradas de los barrios del distrito. La tasa absoluta de paro registrado, medida como el porcentaje de personas paradas entre la población potencialmente activa, es del 7,7% (un 10% las mujeres).

- La tasa absoluta de paro es superior a la media del distrito de Latina (8,8%) y similar a la de la ciudad de Madrid (7,8%). Desde el año 2013, las personas residentes registradas en las oficinas de empleo han disminuido un 2% anualmente, la gran mayoría debido al descenso del paro de los hombres.

- El barrio de Cuatro Vientos tiene 16 empresas y locales por cada 1.000 habitantes, menos de la media del distrito (25‰). Hay 96 empresas en el barrio, el 2% del total del distrito de Latina, ajustada al peso de su población en el distrito. Destacan el comercio al por menor (excepto de vehículos de motor) y la Hostelería (Servicios de comidas y bebidas).

- En el periodo 2013-2019, las actividades económicas que más han aumentado proporcionalmente son las actividades sanitarias (de 1 a 4) y la Hostelería (de 5 a 14).

- En el año 2019, el barrio de Cuatro Vientos cuenta con una Escuela infantil municipal (Soto del Parral). Al ser un barrio en desarrollo le faltan dotaciones municipales. Por ejemplo, es el único barrio que no

cuenta con un Centro Municipal de Mayores o de la Comunidad de Madrid, porque no tiene un número importante de personas mayores de 64 años. El barrio de Cuatro Vientos no tiene asociaciones registradas.

● Cuatro Vientos tiene solo tres secciones censales y es el barrio más homogéneo del distrito. Destaca que la sección censal 220 es la más poblada del distrito (2.904 habitantes) y que las secciones 220 y 216 son las que tienen el mayor porcentaje de personas menores de 15 años (26% y 24% respectivamente) y el menor porcentaje de mayores de 64 años (5% y 8% respectivamente) de todo el distrito de Latina.

BARRIO DE LAS ÁGUILAS

● El barrio de Las Águilas es el segundo más poblado del distrito. Tiene 51.685 habitantes (representa el 22% del total del distrito). Como el promedio de Latina, el 53,6% son mujeres.

● El porcentaje de población menor de 15 años es del 11% y el de la población 65 o más años del 28% (31% en el caso de las mujeres). La edad media de la población es de 48 años. Se trata de un barrio, por término medio, envejecido.

● El índice de dependencia es del 65% la segunda mayor del distrito por lo que hay un importante peso de la población potencialmente dependiente (especialmente los mayores de 64 años). También ha aumentado el peso de la población mayor en número y, sobre todo, en porcentaje. Indicadores de reemplazo generacional están por debajo de 100 (índice de reemplazo de la población activa o razón de progresividad) lo que indica pautas de estancamiento demográfico.

● Las Águilas posee el segundo menor porcentaje de personas extranjeras de los barrios del distrito. El porcentaje de población nacida en el extranjero es del 17% y el de residentes con nacionalidad extranjera del 11% (el 55% de las personas extranjeras son mujeres). Hay una mayor concentración de nacidos en Perú, Ucrania y Bulgaria.

● Las Águilas es el barrio con el crecimiento vegetativo más negativo y la segunda menor tasa de migración del distrito La tasa general de fecundidad (32‰), la tasa bruta de natalidad (7‰) y la tasa bruta de mortalidad (10‰) llevan al crecimiento vegetativo negativo, aunque se compensa con una tasa de migración neta positiva (11). La esperanza de vida de la población es de 86 años para las mujeres y 80 para los hombres.

● El barrio de Las Águilas tiene 23.011 inmuebles, el segundo mayor número del distrito. La superficie media de las viviendas es de 74 metros cuadrados y el año promedio de construcción 1973. El 88% de las viviendas son principales (el porcentaje más alto del distrito) y el 8% están vacías (en la media distrital). El precio medio declarado de la vivienda es de 1.722 €/m2 y el importe medio del crédito de la hipoteca de 1.574 €/m2.

● En el año 2015, la renta media anual de los hogares del barrio de Las Águilas era de 29.910 €, lo que representa el 99% de la renta media del distrito de Latina, pero por debajo de la media de la ciudad de Madrid.

● El tamaño medio (2,5 personas por hogar) se va reduciendo cada año. En el barrio hay 20.703 hogares; la mayor parte compuestos por parejas con hijos o sin ellos, pero tiene el segundo mayor porcentaje de hogares unipersonales del distrito (el 32% del total, tras Lucero), especialmente los de mujeres solas mayores de 64 años (el 12% del total de hogares, igual que Lucero y un punto inferior a Aluche). Los hogares monomarentales son más frecuentes que los monoparentales.

● La tendencia es al crecimiento de los hogares unipersonales, sobre todo encabezados por personas mayores de 64 años (los de los jóvenes no crecen), en consonancia con el incremento en el porcentaje de personas mayores de 64 años.

● El 27% de la población mayor de 24 años no tiene estudios o tiene la primaria incompleta (es el mayor porcentaje del distrito), el porcentaje supera al 20% de población que tiene estudios superiores (que es el menor del distrito). El nivel de estudios medio de la población mayor de 24 años es de 3,3 en el barrio de Las Águilas.

● En el año 2018, había un total de 18.553 personas afiliadas a la seguridad Social (el 52% mujeres). La tasa de afiliación era de 609 afiliados/as por cada 1.000 personas de entre 16 y 64 años, la segunda más alta del distrito, detrás de Cuatro Vientos. Desde el año 2013, la afiliación ha crecido el 19% (el más alto con Cuatro vientos), triplicando la media de crecimiento en el distrito.

● En marzo de 2019, había 2.446 personas paradas en el barrio (un 57% eran mujeres). La tasa absoluta de paro registrado, medida como el porcentaje de personas paradas entre la población potencialmente activa, es del 8,2% (un punto porcentual más las mujeres).

● La tasa absoluta de paro es algo inferior a la media del distrito de Latina (8,8%) y superior a la de la ciudad de Madrid (7,8%). Desde el año 2013, las personas residentes registradas en las oficinas de empleo han disminuido un 7% de promedio anual, en mayor medida los hombres que las mujeres.

● El barrio de Las Águilas tiene 37 asociaciones registradas, el 23% del distrito, tres asociaciones son vecinales.

● En el año 2019, el barrio de Aluche cuenta con los siguientes equipamientos municipales:

- Cuatro equipamientos de los Servicios sociales Municipales: un Centro de Servicios sociales, un Centro Municipal de Mayores (ciudad de Méjico), un Centro de Día de Alzheimer y Físicos y el Centros de Apoyo a las Familias (CAF).
- Un Centro de Atención a las Adicciones. También se encuentran cerca los CS de la Comunidad de Madrid Fanjul, Las Águilas o Valle Inclán.
- Cuatro Centros Culturales y una Biblioteca municipal.
- Un Centro municipal deportivo, dos campos de fútbol, dos piscinas cubiertas y una de verano, una pista de atletismo y quince instalaciones deportivas básicas.
- Dos Escuelas infantiles municipales (Altair y La verbena de la Paloma). Aparte de otra de la Comunidad de Madrid (Las Maravillas).

● Las Águilas es el segundo barrio más poblado del distrito, pero carece de Metro. Las Más próximas son Aluche y Aviación Española en Campamento, esta seccionada por la A-5; los enlaces se tienen que hacer por líneas regulares de autobuses de la EMT.

● Las Águilas tiene un Mercado Municipal y 1.831 empresas privadas y locales con puerta de calle, el 30% del total del distrito de Latina, por encima del 28% que representa el peso de su población en el distrito. El barrio de Las Águilas tiene 21 empresas y locales por cada 1.000 habitantes, menos de la media del distrito (25‰). Las empresas y locales emplean a 4.495 personas empleadas (el tercer barrio que más empleo genera).

● Destacan el comercio al por menor (excepto de vehículos de motor), la Hostelería (Servicios de comidas y bebidas), los servicios personales, las actividades de construcción, el almacenamiento y actividades anexas al transporte.

● En el periodo 2013-2019, las actividades económicas que más han aumentado proporcionalmente son las actividades administrativas de oficina y otras actividades auxiliares a las empresas (de 2 a 12), las actividades de juegos de azar y apuestas (de 4 a 6) y las actividades sanitarias (de 29 a 43).

● El barrio de Las Águilas tiene 42 secciones censales, con una población media de 1.231 residentes por sección. Además, destacan las siguientes:

- La sección 198 y 197 tuvieron un importante crecimiento de población en el periodo 2014-2019 (49% y 41% respectivamente), aunque en la primera proporcionalmente aumentaron más las personas de nacionalidad extranjera y en el segundo las españolas.
- La sección 183 (57,2%) y la sección 172 (57,2%) son las que más proporción de mujeres tienen del distrito.
- Por último, la sección 193 es la tercera que mayor porcentaje de personas mayores de 64 años tiene (42%).

ALGUNAS ZONAS CARACTERÍSTICAS DEL BARRIO DE LAS ÁGUILAS

● En general, en el barrio de Campamento no hay zonas tan concentradas de baja renta, población mayor o de nacionalidad extranjera. Las secciones censales 164, en torno a Parque Europa, y las secciones 179, 181 y 182, entre las calles de Jarandilla y Talayuela en la Colonia de San Ignacio de Loyola, tienen, por término medio menor renta (en torno a 23.000 €), mayor porcentaje de personas de nacionalidad extranjera (18%) y menor nivel medio de estudios, sin alejarse demasiado del promedio del barrio.

● Por el contrario, secciones censales 205 o 214, próximas a la Avenida de Los Poblados, tiene mayor renta, menor porcentaje de personas extranjeras o mayor nivel medio de estudios.

● Algunos problemas del barrio de Las Águilas se refieren a la suciedad en los terrizos entre los edificios, la existencia de Metro o la habilitación de terrenos municipales para dotaciones sociales o de movilidad.

A continuación, se presentan las tablas de información estadística.

PRINCIPALES INDICADORES COMPARADOS DE LOS BARRIOS DEL DISTRITO DE LATINA.

	Madrid	Latina	Los Cármenes	Puerta del Ángel	Lucero	Aluche	Campamento	Cuatro Vientos	Las Águilas
Estructura de Población (2019)									
Superficie (Ha.)	60.446	2.543	129	138	168	285	919	543	361
Densidad (hab./Ha.)	54	94	135	304	216	234	21	11	143
Total, población	3.279.388	238.827	17.389	41.796	36.253	66.546	19.380	5.778	51.685
Hombres	1.527.736	110.699	8.186	19.221	16.853	30.531	9.018	2.925	23.965
Mujeres	1.751.652	128.128	9.203	22.575	19.400	36.015	10.362	2.853	27.720
Porcentaje de mujeres	53%	54%	53%	54%	54%	54%	53%	49%	54%
Porcentaje de población en el distrito	100%	7%	7%	18%	15%	28%	8%	2%	22%
Edad media de la población	44	47	43	45	46	49	46	35	48
Porcentaje de personas con nacionalidad extranjera	13%	14%	13%	18%	16%	15%	17%	6%	10%
Hombres	46%	46%	47%	47%	46%	45%	44%	48%	45%
Mujeres	54%	54%	53%	53%	54%	55%	56%	52%	55%
Proporción de nacidos fuera de España	21,0	23,0	21,6	28,5	25,1	23,5	25,7	11,7	17,0
Razón de progresividad demográfica	97	95	87	102	93	94	101	91	92
Porcentaje de población menor de 15 años	13,2%	11,5%	13,3%	10,8%	11,7%	10,5%	12,3%	22,3%	11,2%
Porcentaje de población en edad escolar (de 3 a 15 años)	12%	10%	12%	10%	11%	9%	10%	19%	10%
Porcentaje de población 65 o más años	20,4%	24,9%	17,3%	20,9%	22,6%	30,0%	24,0%	6,2%	28,2%
Hombres	17%	21%	14%	17%	19%	26%	21%	6%	25%
Mujeres	23%	28%	20%	24%	26%	33%	26%	6%	31%
Índice de dependencia	51	57	44	46	52	68	57	40	65
Españoles	58	68	50	57	62	82	70	41	73
Extranjeros	18	18	17	14	18	19	18	22	21
Índice de Reemplazo de la población activa	63	62	75	56	71	58	51	108	61
1986. Población residente	3.058.182	282.584	14.988	50.221	39.872	90.669	22.760	230	63.844
Dinámica demográfica (2018)									
Tasa de crecimiento demográfico (%)	1,2	0,8	0,9	1,0	0,6	1,0	1,1	3,5	0,3
Porcentaje de mujeres de 15 a 49 años	43,4	41,0	42,8	44,2	41,7	38,6	41,8	54,6	38,7
Tasa general de fecundidad	37,9	33,9	36,3	34,6	30,9	33,1	36,0	52,0	32,1
Tasa bruta de natalidad	9,0	7,6	8,4	8,4	7,1	7,0	8,3	14,6	6,7
Tasa bruta de mortalidad	8,5	9,4	9,6	9,9	8,7	9,2	9,1	7,0	9,9

	Madrid	Latina	Los Cármenes	Puerta del Ángel	Lucero	Aluche	Campamento	Cuatro Vientos	Las Águilas
Tasa de crecimiento vegetativo	0,6	-1,8	-1,2	-1,6	-1,6	-2,2	-0,9	7,6	-3,2
Tasa de migración neta	24,3	21,1	20,1	28,5	23,7	22,5	28,0	5,9	11,1
Tasa de movilidad intramunicipal	72,2	0,3	1,0	-3,5	-1,6	0,1	-1,2	25,7	2,6
Tasa de crecimiento demográfico	1,2	0,8	0,9	0,9	0,6	1,0	1,1	3,5	0,3
Esperanza de vida al nacer (mujeres)	86	86	85	86	87	87	85	86	86
Esperanza de vida al nacer (hombres)	80	80	79	80	81	81	80	77	80
Nivel de estudios de la población mayor de 24 años (2018)									
Total, Población mayor de 24 años	2.490.929	186.978	12.868	32.990	27.636	53.476	15.075	3.945	40.988
Sin estudios	5,2	6,6	8,1	6,1	7,1	6,0	5,4	2,7	7,7
Primaria incompleta	12,1	17,0	16,5	15,6	16,5	18,0	15,9	7,1	18,9
Bachiller Elemental, Graduado Escolar, ESO, Formación profesional 1º grado	26,5	32,1	32,2	31,2	31,7	32,4	31,7	25,6	33,5
Formación profesional 2º grado, Bachiller Superior o BUP	19,1	20,2	19,5	20,2	20,3	20,3	21,1	24,0	19,5
Titulados medios, diplomados, arquitecto o ingeniero técnico	9,7	8,6	8,0	8,4	8,4	8,8	9,1	16,0	7,8
Estudios superiores, licenciado, arquitecto o ingeniero superior, estudios superiores no universitarios, doctorado, estudios postgraduados	27,3	15,3	15,4	18,3	15,8	14,3	16,7	24,7	12,5
Nivel medio de estudios de la población mayor de 24 años (escala de 0 a 5)	3,7	3,4	3,3	3,5	3,4	3,4	3,5	3,9	3,3
Vivienda (2017)									
Total, de viviendas familiares (2011)	1.378.931	105.362	6.632	21.243	15.712	30.218	8.305	254	22.998
Principal	78%	85%	84%	78%	86%	87%	82%	85%	88%
Secundaria	8%	6%	6%	7%	5%	6%	8%	9%	4%
Desocupada	13%	9%	10%	15%	9%	7%	9%	6%	8%
Otro tipo	1%	0%	0%	1%	0%	0%	1%	0%	0%
Inmuebles	1.467.497	107.465	7.398	20.109	16.176	29.999	8.451	2.321	23.011
Año construcción (promedio)	1971	1971	1977	1964	1972	1970	1973	2007	1973
Superficie media de la vivienda (m2)	84	71	73	68	68	71	77	96	74
Duración media del crédito (meses)	296	305	294	284	311	316	312	298	307

	Madrid	Latina	Los Cármenes	Puerta del Ángel	Lucero	Aluche	Campamento	Cuatro Vientos	Las Águilas
Importe medio del crédito hipotecario (€/m2)	2.046	1.521	1.418	1.625	1.465	1.469	1.469	1.696	1.574
Precio medio declarado de la vivienda nueva (€/m2)	2.560	1.860	1.878	1.931	1.728	1.723	1.997	2.079	1.823
Precio medio declarado de la vivienda usada (€/m2)	2.945	1.758	1.716	1.934	1.703	1.701	1.756	0	1.725
Estructura de los hogares (2018)									
Total, de hogares	1.278.258	94.600	6.518	17.385	13.969	26.505	7.340	2.180	20.703
Tamaño medio del hogar	2,5	2,5	2,7	2,4	2,5	2,5	2,6	2,6	2,5
Hogares con una mujer sola mayor de 65 años	124.815	10.918	600	2.004	1.643	3424	774	48	2425
Hogares con un hombre solo mayor de 65 años	35.963	3.085	161	545	454	951	246	19	709
Hogares monoparentales: una mujer adulta con uno o más menores	27.460	1.815	150	333	271	435	142	94	390
Hogares monoparentales: un hombre adulto con uno o más menores	5.488	315	26	59	48	69	25	23	65
Porcentaje de hogares con una mujer sola >65 años	9,8	11,5	9,2	11,5	11,8	12,9	10,5	2,2	11,7
Porcentaje de hogares con un hombre solo >65 años	2,8	3,3	2,5	3,1	3,3	3,6	3,4	0,9	3,4
Porcentaje de hogares monoparentales	2,1	1,9	2,3	1,9	1,9	1,6	1,9	4,3	1,9
Porcentaje de hogares monoparentales	0,4	0,3	0,4	0,3	0,3	0,3	0,3	1,1	0,3
Indicadores socioeconómicos (2019)									
Renta neta media anual de los hogares (2015)	38.535	30.156	29.541	27.914	30.076	31.117	31.913	35.197	29.910
Personas afiliadas a la Seguridad Social (2018)	1.379.107	85.984	6.295	15.852	13.217	22.881	6.692	2.491	18.553
Hombres	672.067	40.787	3.039	7.444	6.271	10.835	2.993	1.240	8.963
Mujeres	707.040	45.197	3.256	8.408	6.946	12.046	3.699	1.251	9.590
Tasa de afiliación	656	584	538	571	580	594	559	626	609
Paro registrado	167.672	13.170	1.325	2.579	2.076	3.147	879	303	2.446
Hombres	73.632	5.872	594	1.197	948	1.381	381	107	1.058
Mujeres	94.040	7.298	731	1.382	1.128	1.766	498	196	1.388
% de mujeres	56%	55%	55%	54%	54%	56%	57%	65%	57%

	Madrid	Latina	Los Cármenes	Puerta del Ángel	Lucero	Aluche	Campamento	Cuatro Vientos	Las Águilas
Tasa absoluta de paro registrado	8%	9%	11%	9%	9%	8%	7%	8%	8%
Hombres	7%	8%	11%	9%	9%	8%	7%	5%	7%
Mujeres	8%	9%	12%	10%	9%	9%	8%	10%	9%
Empresas y locales (con puerta de calle)	106.973	6.073	312	1.485	828	1.831	441	95	1.081
Empresas y locales por cada 1.000 habitantes	33	25	18	36	23	28	23	16	21
Empleo de las empresas del distrito	1.953.549	29.516	1.652	6.550	3.634	7.597	1.441	4.147	4.495
Entidades de participación ciudadana (2019)									
Número de Asociaciones	2.412	159	10	23	18	53	17	0	37
% de Asociaciones	100	6,6	6,3	14,5	11,3	33,3	10,7	0	23,3
Número de Asociaciones por cada 10.000 habitantes	7,4	6,9	6	6	5	8	9	0	7
Vecinales	221	18	3	3	1	3	5	0	3
Culturales y casas regionales	489	29	0	4	3	12	3	0	7
Recursos municipales (2019)									
Recursos de los Servicios sociales Municipales	310	20	4	2	3	4	1	2	4
Recursos relacionados con la Salud	26	3	0	2	0	1	0	0	7
Recursos relacionados con la Cultura	158	12	0	1	2	3	1	0	5
Recursos relacionados con los Deportes	649	49	9	3	8	4	2	0	22

Fuente: Elaboración propia (Albelia Consultora) a partir de datos del Área de Estadística del Ayuntamiento de Madrid (Panel de Indicadores y Banco de datos). Estudio de Necesidades Sociales del Distrito de Latina. Año 2019.

EVOLUCIÓN DE LA POBLACIÓN POR SEXO Y NACIONALIDAD. SECCIONES CENSALES DEL DISTRITO DE LATINA. AÑOS 2014 Y 2019.

	2019											2014			Evolución 2014-2019 (%)		
	Total				Nacio-nalidad española			Nacio-nalidad extranjera				Total	España	Extranjero	Total	Espa-ñoles	Extran-jeros/as
	Total	Hombres	Mujeres	Porcen-taje de mujeres	Total	Hombres	Mujeres	Total	Hombres	Mujeres	Porcen-taje de extranjeros/as	Total	Total	Total	Total	Total	Total
Ciudad de Madrid	3.279.388	1.527.736	1.751.652	53	2.813.424	1.312.409	1.501.015	465.964	215.327	250.637	14	3.166.617	2.755.926	410.691	4	2	13
Total, Distrito de Latina	238.827	110.699	128.128	54	201.295	93.528	107.767	37.532	17.171	20.361	16	237.733	203.681	34.052	0	-1	10
Los Cármenes	17.389	8.186	9.203	53	14.914	7.005	7.909	2.475	1.181	1.294	14	17.114	14.865	2.249	2	0	10
Sección 10001	1.072	521	551	51	854	409	445	218	112	106	20	1.015	827	188	6	3	16
Sección 10002	1.045	493	552	53	897	413	484	148	80	68	14	1.000	896	104	5	0	42
Sección 10003	897	437	460	51	796	396	400	101	41	60	11	907	845	62	-1	-6	63
Sección 10004	775	352	423	55	652	303	349	123	49	74	16	767	671	96	1	-3	28
Sección 10005	1.232	563	669	54	1.056	477	579	176	86	90	14	1.256	1.079	177	-2	-2	-1
Sección 10006	2.474	1.195	1.279	52	2.167	1.061	1.106	307	134	173	12	2.319	2.051	268	7	6	15
Sección 10007	1.341	641	700	52	1.016	457	559	325	184	141	24	1.277	978	299	5	4	9
Sección 10008	1.019	468	551	54	762	351	411	257	117	140	25	897	677	220	14	13	17
Sección 10009	1.173	549	624	53	900	411	489	273	138	135	23	1.136	884	252	3	2	8
Sección 10010	870	426	444	51	721	361	360	149	65	84	17	895	761	134	-3	-5	11
Sección 10011	712	321	391	55	644	293	351	68	28	40	10	717	656	61	-1	-2	11
Sección 10012	934	430	504	54	847	389	458	87	41	46	9	961	839	122	-3	1	-29
Sección 10215	1.452	696	756	52	1.381	669	712	71	27	44	5	1.486	1.412	74	-2	-2	-4
Sección 10217	932	428	504	54	832	379	453	100	49	51	11	1.006	868	138	-7	-4	-28
Sección 10219	1.461	666	795	54	1.389	636	753	72	30	42	5	1.475	1.421	54	-1	-2	33
Puerta del Ángel	41.796	19.221	22.575	54	33.729	15.493	18.236	8.067	3.728	4.339	19	41.750	34.197	7.553	0	-1	7
Sección 10013	708	316	392	55	645	291	354	63	25	38	9	751	689	62	-6	-6	2
Sección 10014	835	383	452	54	797	361	436	38	22	16	5	889	846	43	-6	-6	-12
Sección 10015	1.246	568	678	54	1.046	469	577	200	99	101	16	1.274	1.099	175	-2	-5	14
Sección 10016	1.229	549	680	55	1.076	477	599	153	72	81	12	1.290	1.084	206	-5	-1	-26
Sección 10017	919	424	495	54	817	371	446	102	53	49	11	865	777	88	6	5	16
Sección 10018	794	358	436	55	605	268	337	189	90	99	24	806	620	186	-1	-2	2
Sección 10020	830	373	457	55	712	317	395	118	56	62	14	875	758	117	-5	-6	1
Sección 10021	1.276	562	714	56	1.042	461	581	234	101	133	18	1.344	1.066	278	-5	-2	-16
Sección 10022	1.016	485	531	52	699	333	366	317	152	165	31	1.028	743	285	-1	-6	11
Sección 10023	828	390	438	53	664	313	351	164	77	87	20	875	688	187	-5	-3	-12

	2019											2014			Evolución 2014-2019 (%)		
	Total				Nacio-nalidad española			Nacio-nalidad extranjera				Total	España	Extranjero	Total	Espa-ñoles	Extran-jeros/as
	Total	Hombres	Mujeres	Porcen-taje de mujeres	Total	Hombres	Mujeres	Total	Hombres	Mujeres	Porcen-taje de extranjeros/as	Total	Total	Total	Total	Total	Total
Sección 10024	1.260	579	681	54	927	420	507	333	159	174	26	1.228	911	317	3	2	5
Sección 10025	1.218	541	677	56	968	442	526	250	99	151	21	1.200	958	242	2	1	3
Sección 10026	916	425	491	54	794	364	430	122	61	61	13	940	824	116	-3	-4	5
Sección 10027	1.254	576	678	54	992	454	538	262	122	140	21	1.203	1.000	203	4	-1	29
Sección 10028	1.318	653	665	50	971	492	479	347	161	186	26	1.249	920	329	6	6	5
Sección 10029	1.424	684	740	52	1.096	525	571	328	159	169	23	1.370	1.122	248	4	-2	32
Sección 10030	1.374	618	756	55	1.057	478	579	317	140	177	23	1.327	1.047	280	4	1	13
Sección 10031	834	377	457	55	657	280	377	177	97	80	21	837	655	182	0	0	-3
Sección 10032	1.371	618	753	55	1.097	511	586	274	107	167	20	1.359	1.102	257	1	0	7
Sección 10033	1.010	492	518	51	804	394	410	206	98	108	20	938	760	178	8	6	16
Sección 10034	787	375	412	52	585	275	310	202	100	102	26	776	618	158	1	-5	28
Sección 10035	952	427	525	55	811	364	447	141	63	78	15	976	847	129	-2	-4	9
Sección 10036	1.458	660	798	55	1.262	566	696	196	94	102	13	1.480	1.241	239	-1	2	-18
Sección 10037	1.641	731	910	55	1.290	585	705	351	146	205	21	1.632	1.255	377	1	3	-7
Sección 10038	850	404	446	52	664	326	338	186	78	108	22	796	651	145	7	2	28
Sección 10039	1.208	554	654	54	971	449	522	237	105	132	20	1.219	998	221	-1	-3	7
Sección 10040	921	450	471	51	707	347	360	214	103	111	23	1.035	868	167	-11	-19	28
Sección 10041	1.467	687	780	53	1.133	522	611	334	165	169	23	1.494	1.204	290	-2	-6	15
Sección 10042	1.337	625	712	53	1.128	532	596	209	93	116	16	1.360	1.128	232	-2	0	-10
Sección 10043	1.510	669	841	56	1.206	538	668	304	131	173	20	1.458	1.190	268	4	1	13
Sección 10044	860	380	480	56	736	331	405	124	49	75	14	882	736	146	-2	0	-15
Sección 10046	1.287	581	706	55	1.069	491	578	218	90	128	17	1.285	1.112	173	0	-4	26
Sección 10047	1.017	484	533	52	724	335	389	293	149	144	29	953	689	264	7	5	11
Sección 10048	1.342	622	720	54	959	441	518	383	181	202	29	1.173	876	297	14	9	29
Sección 10049	1.220	560	660	54	953	432	521	267	128	139	22	1.222	954	268	0	0	0
Sección 10206	1.276	599	677	53	1.147	535	612	129	64	65	10	1.329	1.203	126	-4	-5	2
Sección 10211	1.003	442	561	56	918	403	515	85	39	46	8	1.032	958	74	-3	-4	15
Lucero	36.253	16.853	19.400	54	30.057	14.035	16.022	6.196	2.818	3.378	17	35.731	30.510	5.221	1	-1	19
Sección 10050	1.389	627	762	55	1.041	464	577	348	163	185	25	1.431	1.145	286	-3	-9	22
Sección 10051	1.024	461	563	55	782	355	427	242	106	136	24	964	760	204	6	3	19
Sección 10052	1.239	568	671	54	939	430	509	300	138	162	24	1.125	907	218	10	4	38

	2019											2014			Evolución 2014-2019 (%)		
	Total				Nacio-nalidad española			Nacio-nalidad extranjera				Total	España	Extranjero	Total	Espa-ñoles	Extran-jeros/as
	Total	Hombres	Mujeres	Porcen-taje de mujeres	Total	Hombres	Mujeres	Total	Hombres	Mujeres	Porcen-taje de extranjeros/as	Total	Total	Total	Total	Total	Total
Sección 10053	1.162	539	623	54	885	401	484	277	138	139	24	1.135	895	240	2	-1	15
Sección 10054	1.403	656	747	53	1.291	610	681	112	46	66	8	1.347	1.234	113	4	5	-1
Sección 10055	1.247	571	676	54	1.081	492	589	166	79	87	13	1.265	1.092	173	-1	-1	-4
Sección 10056	1.179	540	639	54	860	395	465	319	145	174	27	1.101	836	265	7	3	20
Sección 10057	1.540	710	830	54	1.195	560	635	345	150	195	22	1.512	1.201	311	2	0	11
Sección 10058	1.102	541	561	51	823	400	423	279	141	138	25	1.153	893	260	-4	-8	7
Sección 10059	1.230	589	641	52	978	468	510	252	121	131	20	1.196	971	225	3	1	12
Sección 10060	1.972	946	1.026	52	1.781	854	927	191	92	99	10	2.028	1.865	163	-3	-5	17
Sección 10061	1.665	757	908	55	1.303	584	719	362	173	189	22	1.553	1.224	329	7	6	10
Sección 10062	866	427	439	51	672	330	342	194	97	97	22	875	747	128	-1	-10	52
Sección 10063	1.669	775	894	54	1.309	617	692	360	158	202	22	1.616	1.399	217	3	-6	66
Sección 10065	854	416	438	51	688	334	354	166	82	84	19	803	692	111	6	-1	50
Sección 10067	935	420	515	55	814	368	446	121	52	69	13	902	818	84	4	0	44
Sección 10068	837	378	459	55	692	317	375	145	61	84	17	861	732	129	-3	-5	12
Sección 10069	1.419	667	752	53	1.099	528	571	320	139	181	23	1.438	1.169	269	-1	-6	19
Sección 10070	1.147	515	632	55	886	403	483	261	112	149	23	1.127	926	201	2	-4	30
Sección 10072	2.072	950	1.122	54	1.845	857	988	227	93	134	11	2.066	1.831	235	0	1	-3
Sección 10073	1.223	554	669	55	924	416	508	299	138	161	24	1.162	906	256	5	2	17
Sección 10074	823	373	450	55	697	324	373	126	49	77	15	826	694	132	0	0	-5
Sección 10075	909	405	504	55	760	335	425	149	70	79	16	873	729	144	4	4	3
Sección 10076	975	431	544	56	832	371	461	143	60	83	15	974	862	112	0	-3	28
Sección 10077	805	380	425	53	672	321	351	133	59	74	17	812	680	132	-1	-1	1
Sección 10078	1.115	505	610	55	926	424	502	189	81	108	17	1.059	952	107	5	-3	77
Sección 10212	979	469	510	52	933	446	487	46	23	23	5	1.004	950	54	-2	-2	-15
Sección 10213	2.300	1.107	1.193	52	2.200	1.063	1.137	100	44	56	4	2.352	2.258	94	-2	-3	6
Sección 10218	1.173	576	597	51	1.149	568	581	24	8	16	2	1.171	1.142	29	0	1	-17
Aluche	66.546	30.531	36.015	54	55.788	25.609	30.179	10.758	4.922	5.836	16	66.137	56.084	10.053	1	-1	7
Sección 10081	1.188	549	639	54	1.117	519	598	71	30	41	6	656	620	36	81	80	97
Sección 10082	948	425	523	55	749	327	422	199	98	101	21	893	724	169	6	3	18
Sección 10083	743	322	421	57	600	265	335	143	57	86	19	751	611	140	-1	-2	2
Sección 10084	2.130	970	1.160	54	1.540	685	855	590	285	305	28	1.996	1.448	548	7	6	8

	2019											2014			Evolución 2014-2019 (%)		
	Total				Nacio-nalidad española			Nacio-nalidad extranjera				Total	España	Extranjero	Total	Espa-ñoles	Extran-jeros/as
	Total	Hombres	Mujeres	Porcen-taje de mujeres	Total	Hombres	Mujeres	Total	Hombres	Mujeres	Porcen-taje de extranjeros/as	Total	Total	Total	Total	Total	Total
Sección 10086	1.563	738	825	53	1.136	538	598	427	200	227	27	1.505	1.157	348	4	-2	23
Sección 10087	970	477	493	51	959	472	487	11	5	6	1	1.040	1.015	25	-7	-6	-56
Sección 10088	1.215	539	676	56	1.025	457	568	190	82	108	16	1.272	1.051	221	-4	-2	-14
Sección 10089	1.060	470	590	56	892	400	492	168	70	98	16	1.072	914	158	-1	-2	6
Sección 10090	862	413	449	52	786	376	410	76	37	39	9	912	845	67	-5	-7	13
Sección 10091	959	441	518	54	918	421	497	41	20	21	4	1.071	998	73	-10	-8	-44
Sección 10092	840	388	452	54	720	323	397	120	65	55	14	861	748	113	-2	-4	6
Sección 10093	902	408	494	55	738	329	409	164	79	85	18	913	765	148	-1	-4	11
Sección 10094	1.191	526	665	56	821	359	462	370	167	203	31	1.196	864	332	0	-5	11
Sección 10095	1.305	616	689	53	983	462	521	322	154	168	25	1.245	951	294	5	3	10
Sección 10096	1.478	671	807	55	1.053	471	582	425	200	225	29	1.483	1.109	374	0	-5	14
Sección 10098	1.112	505	607	55	913	414	499	199	91	108	18	1.093	937	156	2	-3	28
Sección 10099	1.128	511	617	55	981	446	535	147	65	82	13	1.090	1.000	90	3	-2	63
Sección 10100	993	455	538	54	807	372	435	186	83	103	19	1.059	903	156	-6	-11	19
Sección 10101	1.086	527	559	51	960	463	497	126	64	62	12	1.146	993	153	-5	-3	-18
Sección 10102	695	316	379	55	621	275	346	74	41	33	11	691	635	56	1	-2	32
Sección 10103	1.145	509	636	56	962	434	528	183	75	108	16	1.127	981	146	2	-2	25
Sección 10106	1.396	670	726	52	1.269	619	650	127	51	76	9	876	807	69	59	57	84
Sección 10107	1.063	514	549	52	963	469	494	100	45	55	9	1.097	1.044	53	-3	-8	89
Sección 10108	800	357	443	55	717	323	394	83	34	49	10	828	732	96	-3	-2	-14
Sección 10109	1.429	664	765	54	1.291	604	687	138	60	78	10	1.444	1.320	124	-1	-2	11
Sección 10110	868	394	474	55	654	296	358	214	98	116	25	869	695	174	0	-6	23
Sección 10111	770	358	412	54	577	273	304	193	85	108	25	770	594	176	0	-3	10
Sección 10112	1.041	463	578	56	724	337	387	317	126	191	30	1.053	742	311	-1	-2	2
Sección 10113	926	422	504	54	676	303	373	250	119	131	27	934	735	199	-1	-8	26
Sección 10114	1.144	536	608	53	874	396	478	270	140	130	24	1.069	826	243	7	6	11
Sección 10115	1.121	486	635	57	862	368	494	259	118	141	23	1.214	888	326	-8	-3	-21
Sección 10116	1.423	646	777	55	1.253	568	685	170	78	92	12	1.482	1.308	174	-4	-4	-2
Sección 10117	1.169	558	611	52	1.098	519	579	71	39	32	6	1.267	1.170	97	-8	-6	-27
Sección 10118	1.126	527	599	53	1.001	469	532	125	58	67	11	1.134	1.036	98	-1	-3	28
Sección 10119	1.540	728	812	53	1.482	705	777	58	23	35	4	1.616	1.574	42	-5	-6	38

	2019											2014			Evolución 2014-2019 (%)		
	Total				Nacio-nalidad española			Nacio-nalidad extranjera				Total	España	Extranjero	Total	Espa-ñoles	Extran-jeros/as
	Total	Hombres	Mujeres	Porcen-taje de mujeres	Total	Hombres	Mujeres	Total	Hombres	Mujeres	Porcen-taje de extranjeros/as	Total	Total	Total	Total	Total	Total
Sección 10120	1.230	566	664	54	1.030	476	554	200	90	110	16	1.175	1.027	148	5	0	35
Sección 10121	1.175	538	637	54	1.007	457	550	168	81	87	14	1.243	1.052	191	-5	-4	-12
Sección 10122	1.111	511	600	54	987	449	538	124	62	62	11	1.120	999	121	-1	-1	2
Sección 10123	924	431	493	53	811	374	437	113	57	56	12	1.004	851	153	-8	-5	-26
Sección 10124	1.478	663	815	55	1.113	512	601	365	151	214	25	1.460	1.126	334	1	-1	9
Sección 10125	754	331	423	56	639	277	362	115	54	61	15	802	693	109	-6	-8	6
Sección 10126	1.308	597	711	54	1.047	482	565	261	115	146	20	1.328	1.047	281	-2	0	-7
Sección 10127	980	447	533	54	792	368	424	188	79	109	19	1.027	845	182	-5	-6	3
Sección 10128	1.317	597	720	55	1.176	525	651	141	72	69	11	1.243	1.125	118	6	5	19
Sección 10129	623	277	346	56	566	250	316	57	27	30	9	684	622	62	-9	-9	-8
Sección 10130	1.630	768	862	53	1.428	678	750	202	90	112	12	1.622	1.450	172	0	-2	17
Sección 10131	1.229	575	654	53	1.021	480	541	208	95	113	17	1.171	993	178	5	3	17
Sección 10132	893	420	473	53	767	364	403	126	56	70	14	792	663	129	13	16	-2
Sección 10133	1.690	768	922	55	1.489	675	814	201	93	108	12	1.744	1.526	218	-3	-2	-8
Sección 10134	642	296	346	54	569	268	301	73	28	45	11	643	579	64	0	-2	14
Sección 10135	793	345	448	56	693	305	388	100	40	60	13	809	712	97	-2	-3	3
Sección 10136	1.143	519	624	55	958	432	526	185	87	98	16	1.194	996	198	-4	-4	-7
Sección 10137	1.025	477	548	53	771	353	418	254	124	130	25	1.007	770	237	2	0	7
Sección 10138	732	322	410	56	671	296	375	61	26	35	8	763	702	61	-4	-4	0
Sección 10139	1.149	520	629	55	928	419	509	221	101	120	19	1.142	914	228	1	2	-3
Sección 10140	868	396	472	54	756	346	410	112	50	62	13	880	766	114	-1	-1	-2
Sección 10142	1.777	807	970	55	1.407	639	768	370	168	202	21	1.815	1.465	350	-2	-4	6
Sección 10143	1.306	590	716	55	1.112	500	612	194	90	104	15	1.289	1.085	204	1	2	-5
Sección 10207	1.440	671	769	53	1.328	627	701	112	44	68	8	1.455	1.336	119	-1	-1	-6
Campamento	19.380	9.018	10.362	53	15.719	7.368	8.351	3.661	1.650	2.011	19	19.134	16.019	3.115	1	-2	18
Sección 10144	1.439	642	797	55	1.019	450	569	420	192	228	29	1.337	978	359	8	4	17
Sección 10145	1.522	684	838	55	1.159	518	641	363	166	197	24	1.536	1.207	329	-1	-4	10
Sección 10146	1.321	592	729	55	978	455	523	343	137	206	26	1.298	1.009	289	2	-3	19
Sección 10147	1.588	717	871	55	1.125	501	624	463	216	247	29	1.505	1.122	383	6	0	21
Sección 10148	1.501	694	807	54	1.060	486	574	441	208	233	29	1.401	1.066	335	7	-1	32
Sección 10149	1.076	515	561	52	702	334	368	374	181	193	35	1.010	705	305	7	0	23

	2019											2014			Evolución 2014-2019 (%)		
	Total				Nacionalidad española			Nacionalidad extranjera				Total	España	Extranjero	Total	Españoles	Extranjeros/as
	Total	Hombres	Mujeres	Porcentaje de mujeres	Total	Hombres	Mujeres	Total	Hombres	Mujeres	Porcentaje de extranjeros/as	Total	Total	Total	Total	Total	Total
Sección 10150	879	409	470	53	621	292	329	258	117	141	29	840	650	190	5	-4	36
Sección 10151	1.840	843	997	54	1.386	652	734	454	191	263	25	1.840	1.455	385	0	-5	18
Sección 10152	823	378	445	54	772	356	416	51	22	29	6	778	730	48	6	6	6
Sección 10153	2.489	1.173	1.316	53	2.184	1.027	1.157	305	146	159	12	2.456	2.173	283	1	1	8
Sección 10154	842	380	462	55	735	334	401	107	46	61	13	869	748	121	-3	-2	-12
Sección 10156	892	424	468	52	862	411	451	30	13	17	3	956	927	29	-7	-7	3
Sección 10157	748	345	403	54	737	342	395	11	3	8	1	798	789	9	-6	-7	22
Sección 10158	1.218	619	599	49	1.198	614	584	20	5	15	2	1.267	1.234	33	-4	-3	-39
Sección 10159	1.202	603	599	50	1.181	596	585	21	7	14	2	1.243	1.226	17	-3	-4	24
Cuatro Vientos	5.778	2.925	2.853	49	5.409	2.742	2.667	369	183	186	6	6.564	6.061	503	-12	-11	-27
Sección 10216	1.278	639	639	50	1.221	616	605	57	23	34	4	2.632	2.506	126	-51	-51	-55
Sección 10220	2.904	1.414	1.490	51	2.707	1.319	1.388	197	95	102	7	2.003	1.853	150	45	46	31
Sección 10221 (1)	1.596	872	724	45	1.481	807	674	115	65	50	7	1.929	1.702	227	-17	-13	-49
Las Águilas	51.685	23.965	27.720	54	45.679	21.276	24.403	6.006	2.689	3.317	12	51.303	45.945	5.358	1	-1	12
Sección 10161	1.651	780	871	53	1.430	681	749	221	99	122	13	1.700	1.491	209	-3	-4	6
Sección 10162	934	409	525	56	771	336	435	163	73	90	17	969	810	159	-4	-5	3
Sección 10163	758	342	416	55	634	282	352	124	60	64	16	807	684	123	-6	-7	1
Sección 10164	1.440	697	743	52	1.073	529	544	367	168	199	25	1.417	1.093	324	2	-2	13
Sección 10165	1.155	538	617	53	1.032	477	555	123	61	62	11	1.224	1.119	105	-6	-8	17
Sección 10167	2.258	1.076	1.182	52	2.079	994	1.085	179	82	97	8	2.290	2.123	167	-1	-2	7
Sección 10168	1.295	610	685	53	1.061	501	560	234	109	125	18	1.267	1.043	224	2	2	4
Sección 10169	848	398	450	53	702	329	373	146	69	77	17	773	670	103	10	5	42
Sección 10170	1.198	556	642	54	1.038	483	555	160	73	87	13	1.163	1.040	123	3	0	30
Sección 10171	1.120	530	590	53	1.032	488	544	88	42	46	8	1.161	1.057	104	-4	-2	-15
Sección 10172	746	320	426	57	656	281	375	90	39	51	12	752	665	87	-1	-1	3
Sección 10173	1.561	727	834	53	1.415	660	755	146	67	79	9	1.621	1.452	169	-4	-3	-14
Sección 10174	968	438	530	55	859	390	469	109	48	61	11	976	893	83	-1	-4	31
Sección 10175	851	382	469	55	758	345	413	93	37	56	11	846	755	91	1	0	2
Sección 10176	1.249	598	651	52	1.091	524	567	158	74	84	13	1.313	1.151	162	-5	-5	-2
Sección 10178	1.049	510	539	51	976	480	496	73	30	43	7	1.096	1.024	72	-4	-5	1
Sección 10179	1.107	500	607	55	979	445	534	128	55	73	12	1.127	1.030	97	-2	-5	32

	2019											2014			Evolución 2014-2019 (%)		
	Total				Nacio-nalidad española			Nacio-nalidad extranjera				Total	España	Extranjero	Total	Espa-ñoles	Extran-jeros/as
	Total	Hombres	Mujeres	Porcen-taje de mujeres	Total	Hombres	Mujeres	Total	Hombres	Mujeres	Porcen-taje de extranjeros/as	Total	Total	Total	Total	Total	Total
Sección 10180	1.283	603	680	53	1.130	542	588	153	61	92	12	1.272	1.130	142	1	0	8
Sección 10181	1.222	541	681	56	1.072	474	598	150	67	83	12	1.225	1.112	113	0	-4	33
Sección 10182	1.141	528	613	54	935	438	497	206	90	116	18	1.089	915	174	5	2	18
Sección 10183	1.025	439	586	57	914	397	517	111	42	69	11	1.049	940	109	-2	-3	2
Sección 10184	981	443	538	55	884	408	476	97	35	62	10	963	891	72	2	-1	35
Sección 10185	772	345	427	55	654	296	358	118	49	69	15	778	694	84	-1	-6	40
Sección 10187	1.294	648	646	50	1.105	550	555	189	98	91	15	1.332	1.150	182	-3	-4	4
Sección 10188	979	454	525	54	872	408	464	107	46	61	11	1.018	910	108	-4	-4	-1
Sección 10189	1.481	668	813	55	1.297	593	704	184	75	109	12	1.505	1.293	212	-2	0	-13
Sección 10190	1.084	488	596	55	900	406	494	184	82	102	17	1.064	938	126	2	-4	46
Sección 10191	1.632	754	878	54	1.361	631	730	271	123	148	17	1.646	1.393	253	-1	-2	7
Sección 10192	1.708	811	897	53	1.588	754	834	120	57	63	7	1.734	1.632	102	-1	-3	18
Sección 10193	775	355	420	54	716	339	377	59	16	43	8	778	741	37	0	-3	59
Sección 10194	916	431	485	53	853	402	451	63	29	34	7	958	891	67	-4	-4	-6
Sección 10197	1.614	779	835	52	1.470	716	754	144	63	81	9	1.147	1.023	124	41	44	16
Sección 10198	1.963	923	1.040	53	1.715	812	903	248	111	137	13	1.314	1.218	96	49	41	158
Sección 10199	1.573	723	850	54	1.402	642	760	171	81	90	11	1.650	1.496	154	-5	-6	11
Sección 10201	1.084	487	597	55	999	453	546	85	34	51	8	1.074	1.004	70	1	0	21
Sección 10202	732	336	396	54	679	311	368	53	25	28	7	743	688	55	-1	-1	-4
Sección 10203	1.552	706	846	55	1.387	637	750	165	69	96	11	1.568	1.423	145	-1	-3	14
Sección 10204	912	398	514	56	777	330	447	135	68	67	15	893	755	138	2	3	-2
Sección 10205	1.426	687	739	52	1.350	652	698	76	35	41	5	1.494	1.435	59	-5	-6	29
Sección 10209	1.310	600	710	54	1.128	512	616	182	88	94	14	1.340	1.184	156	-2	-5	17
Sección 10210	1.170	508	662	57	1.113	485	628	57	23	34	5	1.215	1.140	75	-4	-2	-24
Sección 10214	1.868	899	969	52	1.792	863	929	76	36	40	4	1.952	1.849	103	-4	-3	-26

Nota (1): Resto 10104, 10105 y 10196 en 2014. Fuente: Elaboración propia (Albelia Consultora) a partir de datos del Área de Estadística del Ayuntamiento de Madrid (Banco de datos). Estudio de Necesidades Sociales del Distrito de Latina. Año 2019.

ESTRUCTURA DE LA POBLACIÓN POR GRUPOS DE EDAD (JÓVENES Y MAYORES), SEXO Y NACIONALIDAD Y ÍNDICE DE DEPENDENCIA. SECCIONES CENSALES DEL DISTRITO DE LATINA. AÑO 2019.

	Población	Porcentaje de población mayor de 64 años										Porcentaje de población menor de 15 años			2019 (Índice de dependencia)		
	Total	Total				Nacio-nalidad española			Nacio-nalidad extranjera			Total	Españo-les/as	Extran-jeros/as	Total	Españo-les/as	Extranjeros/as
	Total	Total	Hombres	Mujeres	Porcentaje de mujeres	Total	Hombres	Mujeres	Total	Hombres	Mujeres	Total	Total	Total	Total	Total	Total
Ciudad de Madrid	3.279.388	20	17	23	61	23	19	26	4	3	4	13	14	12	51	58	18
Total, Distrito de Latina	238.827	25	21	28	60	29	25	32	3	3	4	12	11	12	57	68	18
Los Cármenes	17.389	17	14	20	61	20	16	23	3	2	3	13	13	12	44	50	17
Sección 10001	1.072	22	17	26	62	27	21	32	2	3	1	13	13	14	53	65	20
Sección 10002	1.045	13	10	16	64	15	11	17	3	3	3	18	20	8	45	52	12
Sección 10003	897	15	13	17	57	17	15	19	0	0	0	17	16	19	46	49	23
Sección 10004	775	20	16	24	64	23	18	28	3	2	4	13	14	12	50	58	18
Sección 10005	1.232	19	15	22	63	22	18	25	3	3	3	13	14	9	48	56	14
Sección 10006	2.474	11	9	13	60	12	10	14	6	5	6	15	15	14	36	38	24
Sección 10007	1.341	16	12	20	64	21	16	24	2	1	3	15	16	12	45	57	16
Sección 10008	1.019	16	13	18	61	21	17	23	0	0	1	13	15	9	41	55	10
Sección 10009	1.173	21	17	24	61	27	23	30	1	0	2	13	14	10	51	69	13
Sección 10010	870	26	24	28	55	31	28	34	0	0	0	10	8	18	55	64	21
Sección 10011	712	22	17	26	66	24	18	29	1	4	0	12	11	18	51	55	24
Sección 10012	934	27	23	30	60	29	25	33	6	2	9	9	10	4	57	64	11
Sección 10215	1.452	13	12	13	53	13	13	13	6	4	7	12	12	6	32	34	13
Sección 10217	932	24	18	28	66	26	19	32	3	6	0	14	13	18	60	65	26
Sección 10219	1.461	12	10	14	61	13	11	14	3	4	3	10	10	16	29	29	24
Puerta del Ángel	41.796	21	17	24	63	25	20	29	3	2	3	11	11	10	46	57	14
Sección 10013	708	26	22	30	62	29	24	33	0	0	0	9	9	11	55	61	12
Sección 10014	835	22	21	22	56	22	22	23	3	5	0	9	9	13	44	46	19
Sección 10015	1.246	23	17	27	66	26	20	31	5	3	6	11	11	12	51	58	20
Sección 10016	1.229	24	20	27	63	27	22	30	2	3	1	10	11	4	51	61	6
Sección 10017	919	28	23	32	61	31	27	35	4	0	8	11	11	6	63	73	11
Sección 10018	794	19	15	23	65	25	20	29	2	2	2	8	9	7	38	50	11

	Población	Porcentaje de población mayor de 64 años										Porcentaje de población menor de 15 años			2019 (Índice de dependencia)		
	Total	Total				Nacio-nalidad española			Nacio-nalidad extranjera			Total	Españo-les/as	Extran-jeros/as	Total	Españo-les/as	Extranjeros/as
	Total	Total	Hombres	Mujeres	Porcentaje de mujeres	Total	Hombres	Mujeres	Total	Hombres	Mujeres	Total	Total	Total	Total	Total	Total
Sección 10020	830	23	16	29	69	26	18	32	4	5	3	11	11	11	51	58	18
Sección 10021	1.276	25	21	28	62	30	25	33	4	4	4	11	10	11	55	67	18
Sección 10022	1.016	14	11	17	63	19	15	23	3	3	3	12	13	11	36	48	16
Sección 10023	828	20	13	26	69	24	16	32	4	3	5	8	9	6	40	50	11
Sección 10024	1.260	16	13	18	63	21	17	24	2	2	2	10	11	7	36	48	10
Sección 10025	1.218	18	13	22	67	22	16	28	3	1	4	10	10	10	40	49	15
Sección 10026	916	23	19	27	62	26	22	30	2	0	5	9	9	6	47	55	10
Sección 10027	1.254	20	17	22	60	25	22	27	1	0	2	10	9	12	42	52	15
Sección 10028	1.318	18	12	23	65	23	16	30	2	1	3	11	13	8	41	56	11
Sección 10029	1.424	22	18	25	60	28	24	32	2	1	2	10	11	9	48	64	12
Sección 10030	1.374	19	16	21	62	23	19	26	3	3	2	12	13	8	44	57	12
Sección 10031	834	20	17	24	63	26	22	29	1	0	1	12	12	12	47	60	15
Sección 10032	1.371	17	15	19	61	21	18	23	3	2	4	11	12	8	39	49	12
Sección 10033	1.010	17	14	19	58	20	17	23	2	1	4	13	13	15	43	50	22
Sección 10034	787	16	15	18	55	21	20	22	3	1	5	12	13	12	41	51	18
Sección 10035	952	23	18	27	64	27	21	31	4	2	5	11	11	9	52	62	14
Sección 10036	1.458	24	19	28	64	27	22	31	5	2	7	9	10	7	50	58	13
Sección 10037	1.641	18	15	21	64	22	17	25	4	3	5	12	13	9	44	54	16
Sección 10038	850	19	17	20	57	23	20	26	3	1	4	13	13	12	47	58	18
Sección 10039	1.208	18	16	20	60	22	19	24	4	3	5	12	13	8	43	52	13
Sección 10040	921	16	15	18	56	21	18	23	1	1	2	14	15	11	43	54	14
Sección 10041	1.467	18	15	21	63	22	18	26	5	6	4	11	11	10	41	49	18
Sección 10042	1.337	20	16	23	64	23	17	27	5	8	3	10	10	9	42	49	16
Sección 10043	1.510	25	22	28	61	31	27	34	5	5	5	10	11	9	56	71	16
Sección 10044	860	29	25	32	62	33	28	37	2	0	4	9	8	9	60	72	13
Sección 10046	1.287	23	17	28	66	27	20	33	4	2	5	12	11	15	53	61	23
Sección 10047	1.017	17	11	22	68	23	16	29	2	1	2	13	14	10	42	59	13
Sección 10048	1.342	19	16	22	63	26	21	30	3	3	2	13	15	11	48	68	15
Sección 10049	1.220	20	17	22	60	25	22	27	1	0	2	10	11	8	43	57	9

	Población	Porcentaje de población mayor de 64 años										Porcentaje de población menor de 15 años			2019 (Índice de dependencia)		
	Total	Total				Nacio-nalidad española			Nacio-nalidad extranjera			Total	Español-es/as	Extran-jeros/as	Total	Español-es/as	Extranjeros/as
	Total	Total	Hombres	Mujeres	Porcentaje de mujeres	Total	Hombres	Mujeres	Total	Hombres	Mujeres	Total	Total	Total	Total	Total	Total
Sección 10206	1.276	24	17	30	67	26	18	32	5	6	3	11	12	7	53	60	13
Sección 10211	1.003	33	29	36	61	36	32	39	3	3	4	7	6	8	65	73	13
Lucero	36.253	23	19	26	61	27	22	30	3	3	4	12	12	12	52	62	18
Sección 10050	1.389	24	22	27	60	32	28	34	3	3	3	11	10	14	55	71	20
Sección 10051	1.024	22	18	25	62	28	23	32	3	2	3	11	11	11	49	63	15
Sección 10052	1.239	25	23	26	57	31	29	33	4	3	4	11	11	12	57	75	19
Sección 10053	1.162	19	15	23	63	24	20	28	4	2	5	13	12	16	48	57	24
Sección 10054	1.403	30	26	34	59	32	28	36	10	8	12	11	11	7	71	77	21
Sección 10055	1.247	25	22	28	61	29	25	32	2	1	2	12	12	10	60	71	14
Sección 10056	1.179	19	16	21	60	26	22	29	1	0	1	15	14	20	53	66	26
Sección 10057	1.540	22	20	25	59	28	24	31	3	2	3	14	13	16	56	70	23
Sección 10058	1.102	21	17	24	58	27	23	30	1	1	1	12	11	14	47	61	18
Sección 10059	1.230	16	13	19	62	19	15	23	3	3	2	13	13	12	40	47	18
Sección 10060	1.972	21	18	24	59	23	19	26	2	1	2	12	13	6	49	55	9
Sección 10061	1.665	22	17	26	65	27	22	32	3	3	3	12	13	9	52	67	14
Sección 10062	866	20	16	24	60	25	20	29	5	4	5	12	13	9	46	59	15
Sección 10063	1.669	22	19	25	59	28	24	31	2	2	2	13	12	14	54	67	18
Sección 10065	854	24	18	29	62	29	22	35	4	4	4	13	13	12	58	72	18
Sección 10067	935	30	26	33	62	33	28	38	7	12	3	10	10	7	66	77	15
Sección 10068	837	29	25	32	62	34	29	39	2	5	0	11	10	13	65	80	18
Sección 10069	1.419	22	17	26	63	26	20	32	6	4	7	11	12	9	49	61	18
Sección 10070	1.147	25	21	28	62	31	26	36	4	4	3	12	12	13	59	75	19
Sección 10072	2.072	29	24	34	62	32	26	38	5	4	5	9	9	9	62	71	16
Sección 10073	1.223	22	19	25	62	28	24	32	2	1	2	13	13	13	54	72	17
Sección 10074	823	28	25	31	59	33	28	36	5	0	8	11	11	10	64	76	17
Sección 10075	909	22	18	25	64	25	21	29	3	1	4	12	11	12	50	58	17
Sección 10076	975	29	22	34	66	33	25	39	3	3	3	10	10	11	64	76	16
Sección 10077	805	23	16	29	66	27	19	34	5	3	6	11	11	9	51	61	17
Sección 10078	1.115	26	20	31	65	31	23	37	3	1	4	10	10	8	56	69	12

	Población	Porcentaje de población mayor de 64 años										Porcentaje de población menor de 15 años			2019 (Índice de dependencia)		
	Total	Total				Nacio-nalidad española			Nacio-nalidad extranjera			Total	Españo-les/as	Extran-jeros/as	Total	Españo-les/as	Extranjeros/as
	Total	Total	Hombres	Mujeres	Porcentaje de mujeres	Total	Hombres	Mujeres	Total	Hombres	Mujeres	Total	Total	Total	Total	Total	Total
Sección 10212	979	29	29	28	51	30	31	29	4	0	9	8	8	4	57	61	10
Sección 10213	2.300	12	11	13	55	13	12	14	3	2	4	11	11	12	31	32	17
Sección 10218	1.173	10	10	10	52	10	10	10	0	0	0	15	15	8	33	34	9
Aluche	66.546	30	26	33	59	35	31	38	3	2	4	11	10	13	68	82	19
Sección 10081	1.188	39	38	40	56	41	39	43	4	7	2	10	10	10	95	103	17
Sección 10082	948	25	19	29	66	30	23	36	3	2	3	12	11	15	57	70	22
Sección 10083	743	24	22	26	61	29	26	32	4	4	5	11	10	11	54	65	18
Sección 10084	2.130	18	14	22	64	24	20	28	2	0	3	13	13	12	44	59	16
Sección 10086	1.563	23	20	26	60	31	26	35	2	2	1	10	10	11	50	69	15
Sección 10087	970	36	34	39	54	37	34	39	9	20	0	6	6	0	75	76	10
Sección 10088	1.215	32	30	34	58	37	35	39	4	4	4	11	11	14	76	92	23
Sección 10089	1.060	36	32	38	60	42	38	45	4	3	4	9	8	11	80	100	17
Sección 10090	862	38	35	40	56	41	38	44	3	3	3	8	8	15	85	95	22
Sección 10091	959	38	36	40	57	40	37	42	5	5	5	8	8	13	86	91	22
Sección 10092	840	25	20	29	63	28	23	32	6	5	7	11	10	15	57	63	26
Sección 10093	902	26	20	31	66	31	24	37	3	4	2	12	11	15	62	74	22
Sección 10094	1.191	20	18	22	61	28	25	30	4	3	5	13	12	14	49	66	22
Sección 10095	1.305	26	22	30	61	34	28	39	3	3	4	12	12	13	62	84	19
Sección 10096	1.478	23	18	27	63	31	25	35	3	1	4	11	10	14	51	68	20
Sección 10098	1.112	27	24	30	60	32	29	35	5	2	8	11	10	15	62	73	26
Sección 10099	1.128	33	28	37	61	37	32	42	3	3	4	8	7	16	71	80	25
Sección 10100	993	32	27	35	60	38	33	42	6	3	9	12	10	19	77	91	35
Sección 10101	1.086	35	32	37	55	39	37	42	1	0	2	11	11	15	85	100	18
Sección 10102	695	37	36	39	57	41	41	42	3	3	3	11	10	18	95	107	27
Sección 10103	1.145	27	23	30	61	31	27	34	3	3	4	12	11	18	63	71	27
Sección 10106	1.396	41	38	45	56	45	40	49	5	4	6	8	8	7	97	112	13
Sección 10107	1.063	40	37	42	54	43	41	45	4	0	8	9	7	20	93	103	32
Sección 10108	800	39	34	42	61	43	37	47	1	3	0	10	9	20	96	108	27
Sección 10109	1.429	40	34	44	60	43	37	48	5	3	6	10	10	15	99	112	25

	Población	Porcentaje de población mayor de 64 años										Porcentaje de población menor de 15 años			2019 (Índice de dependencia)		
	Total	Total				Nació-nalidad española			Nació-nalidad extranjera			Total	Españo-les/as	Extran-jeros/as	Total	Españo-les/as	Extranjeros/as
	Total	Total	Hombres	Mujeres	Porcentaje de mujeres	Total	Hombres	Mujeres	Total	Hombres	Mujeres	Total	Total	Total	Total	Total	Total
Sección 10110	868	24	22	27	60	31	28	34	3	2	4	12	12	12	57	75	19
Sección 10111	770	23	19	27	62	31	25	37	1	1	2	12	11	14	55	74	19
Sección 10112	1.041	23	21	24	59	32	28	35	3	2	3	11	9	14	50	68	21
Sección 10113	926	23	21	25	59	31	28	33	2	2	2	11	9	14	51	67	19
Sección 10114	1.144	20	16	23	62	25	21	29	2	1	3	12	13	12	47	61	16
Sección 10115	1.121	24	21	25	60	30	28	32	2	1	3	11	10	12	52	67	16
Sección 10116	1.423	31	28	33	59	35	32	37	3	4	2	11	12	10	73	86	15
Sección 10117	1.169	35	36	34	51	37	39	36	5	3	9	8	8	10	76	82	18
Sección 10118	1.126	35	32	38	57	39	36	42	1	0	1	10	9	19	81	92	24
Sección 10119	1.540	33	31	34	55	34	32	35	5	4	6	8	8	10	70	73	18
Sección 10120	1.230	28	23	33	63	33	27	39	3	3	2	11	10	16	64	76	23
Sección 10121	1.175	37	34	39	57	42	40	44	7	4	9	9	8	13	85	102	24
Sección 10122	1.111	39	33	45	61	44	38	50	2	2	2	9	9	10	92	111	13
Sección 10123	924	38	32	43	61	42	36	48	5	2	9	9	8	11	87	104	19
Sección 10124	1.478	22	19	25	61	28	24	32	3	1	4	13	14	12	55	72	18
Sección 10125	754	27	25	29	59	32	30	33	3	0	5	10	10	9	60	72	13
Sección 10126	1.308	22	18	25	62	26	22	30	2	2	3	14	14	14	55	67	19
Sección 10127	980	34	29	37	59	41	35	45	3	1	5	9	8	12	74	96	18
Sección 10128	1.317	26	23	29	61	29	25	32	4	6	1	12	13	9	63	72	14
Sección 10129	623	45	44	47	57	49	48	50	2	0	4	7	5	24	108	119	35
Sección 10130	1.630	37	33	40	57	41	37	45	7	6	7	9	9	12	85	99	22
Sección 10131	1.229	31	27	34	59	37	32	41	4	2	5	11	11	13	72	89	20
Sección 10132	893	30	24	34	61	34	28	39	5	3	7	11	11	8	67	81	15
Sección 10133	1.690	27	24	29	59	30	27	32	6	2	8	10	10	10	58	66	18
Sección 10134	642	41	35	45	60	46	39	51	3	0	4	7	7	8	91	111	12
Sección 10135	793	34	29	37	62	37	32	42	7	3	10	9	9	10	74	86	20
Sección 10136	1.143	32	28	35	59	38	34	41	2	1	3	10	10	14	73	90	19
Sección 10137	1.025	21	16	26	64	27	21	32	2	0	5	12	11	15	49	62	21
Sección 10138	732	40	39	42	58	44	42	45	5	4	5	9	9	8	95	110	14

	Población	Porcentaje de población mayor de 64 años										Porcentaje de población menor de 15 años			2019 (Índice de dependencia)		
	Total	Total				Nacio-nalidad española			Nacio-nalidad extranjera			Total	Españo-les/as	Extran-jeros/as	Total	Españo-les/as	Extranjeros/as
	Total	Total	Hombres	Mujeres	Porcentaje de mujeres	Total	Hombres	Mujeres	Total	Hombres	Mujeres	Total	Total	Total	Total	Total	Total
Sección 10139	1.149	23	18	27	64	27	21	31	5	3	6	14	14	15	57	68	25
Sección 10140	868	30	26	34	61	34	29	38	4	2	5	11	11	7	69	82	12
Sección 10142	1.777	23	18	27	65	29	22	34	2	2	2	12	12	11	54	69	15
Sección 10143	1.306	27	24	30	60	31	28	34	4	4	3	13	14	9	67	82	15
Sección 10207	1.440	36	33	39	58	39	35	42	7	7	7	9	9	10	83	92	20
Campamento	19.380	24	21	26	59	29	25	32	3	2	3	12	12	12	57	70	18
Sección 10144	1.439	17	12	21	68	23	16	28	3	3	4	15	16	14	48	64	21
Sección 10145	1.522	26	22	30	63	34	28	39	3	2	3	11	11	11	59	80	16
Sección 10146	1.321	27	23	31	62	36	29	41	3	1	4	11	10	12	61	85	17
Sección 10147	1.588	22	19	24	60	30	27	32	2	3	2	13	14	11	54	78	16
Sección 10148	1.501	17	14	19	62	23	19	27	2	3	1	15	16	13	47	63	18
Sección 10149	1.076	21	18	23	59	30	26	34	2	1	3	13	12	14	51	75	19
Sección 10150	879	22	19	25	60	30	25	34	4	3	4	11	11	11	51	70	17
Sección 10151	1.840	24	22	25	58	30	27	34	3	4	2	12	12	14	57	73	21
Sección 10152	823	26	25	27	56	27	26	28	4	0	7	13	13	20	64	67	32
Sección 10153	2.489	17	14	19	60	19	16	22	2	1	3	14	14	9	44	50	12
Sección 10154	842	27	24	29	59	31	28	34	2	0	3	13	13	11	67	78	15
Sección 10156	892	49	46	52	55	51	47	54	4	0	7	10	10	4	145	154	8
Sección 10157	748	47	43	51	58	47	43	51	14	0	17	11	11	0	137	139	17
Sección 10158	1.218	22	23	21	47	22	23	21	15	20	13	10	10	10	46	46	33
Sección 10159	1.202	21	21	21	50	21	21	21	14	14	14	10	10	0	45	46	17
Cuatro Vientos	5.778	6	6	6	50	6	6	6	8	7	9	22	23	10	40	41	22
Sección 10216	1.278	8	8	7	48	8	8	7	7	4	9	24	25	14	47	48	27
Sección 10220	2.904	5	4	5	44	4	4	5	6	2	10	26	27	10	44	46	20
Sección 10221 (1)	1.596	8	9	8	58	8	8	8	12	16	6	14	15	7	29	29	23
Las Águilas	51.685	28	25	31	59	31	27	35	4	3	5	11	11	13	65	73	21
Sección 10161	1.651	25	22	28	59	28	24	32	4	5	3	12	12	16	59	66	26
Sección 10162	934	26	23	29	63	31	27	35	2	3	1	12	12	11	61	76	15

	Población	Porcentaje de población mayor de 64 años										Porcentaje de población menor de 15 años			2019 (Índice de dependencia)		
	Total	Total				Nació-nalidad española			Nació-nalidad extranjera			Total	Españo-les/as	Extran-jeros/as	Total	Españo-les/as	Extranjeros/as
	Total	Total	Hombres	Mujeres	Porcentaje de mujeres	Total	Hombres	Mujeres	Total	Hombres	Mujeres	Total	Total	Total	Total	Total	Total
Sección 10163	758	36	32	38	59	42	38	44	4	3	5	10	10	11	84	106	18
Sección 10164	1.440	21	16	25	62	27	21	32	3	2	3	13	13	13	50	65	19
Sección 10165	1.155	25	23	27	57	28	26	29	3	0	5	12	12	13	59	66	19
Sección 10167	2.258	18	15	20	58	19	16	21	3	1	4	13	13	10	44	47	15
Sección 10168	1.295	30	26	34	59	36	31	41	3	4	3	11	11	15	72	88	23
Sección 10169	848	28	24	32	60	33	28	37	2	0	4	10	10	13	62	75	18
Sección 10170	1.198	24	23	25	56	27	25	28	6	4	7	11	11	13	54	60	22
Sección 10171	1.120	31	27	34	57	33	30	36	9	5	12	13	13	15	79	85	31
Sección 10172	746	29	26	31	61	32	29	34	6	8	4	12	12	18	71	78	31
Sección 10173	1.561	31	30	32	55	34	33	35	6	7	5	12	12	11	75	84	20
Sección 10174	968	32	31	33	56	35	34	36	5	4	5	12	12	12	78	89	20
Sección 10175	851	31	30	32	57	35	33	36	3	8	0	11	11	19	74	82	28
Sección 10176	1.249	33	30	35	56	36	34	39	7	3	11	12	12	13	81	94	25
Sección 10178	1.049	35	31	39	58	38	32	43	4	6	2	10	10	10	83	93	16
Sección 10179	1.107	34	28	39	63	38	31	44	4	2	5	9	8	14	76	87	22
Sección 10180	1.283	26	22	30	60	29	24	34	6	5	7	13	13	16	65	72	28
Sección 10181	1.222	29	23	34	65	32	25	38	5	3	6	12	11	16	69	78	25
Sección 10182	1.141	22	16	27	66	27	19	33	2	1	3	13	13	14	55	67	18
Sección 10183	1.025	30	29	31	58	34	32	35	1	0	1	12	11	15	72	81	19
Sección 10184	981	37	35	38	57	41	38	43	3	3	3	9	9	11	86	99	17
Sección 10185	772	22	18	26	64	26	20	30	2	2	1	13	13	12	55	64	16
Sección 10187	1.294	21	17	25	60	24	19	28	6	4	9	13	13	13	52	58	24
Sección 10188	979	27	24	31	61	30	26	35	3	4	2	13	12	14	66	75	20
Sección 10189	1.481	31	27	34	61	35	30	39	3	4	3	10	9	13	69	79	20
Sección 10190	1.084	31	27	34	62	36	31	41	4	6	3	13	11	18	77	91	30
Sección 10191	1.632	30	26	33	60	34	30	38	6	4	8	10	10	11	66	79	21
Sección 10192	1.708	31	28	33	57	32	30	35	6	7	5	10	9	14	67	72	24
Sección 10193	775	42	38	45	59	45	39	51	5	13	2	7	7	10	97	109	18
Sección 10194	916	30	27	33	58	32	29	35	6	7	6	11	11	13	69	74	24

	Población	Porcentaje de población mayor de 64 años										Porcentaje de población menor de 15 años			2019 (Índice de dependencia)		
	Total	Total				Nacio-nalidad española			Nacio-nalidad extranjera			Total	Españo-les/as	Extran-jeros/as	Total	Españo-les/as	Extranjeros/as
	Total	Total	Hombres	Mujeres	Porcentaje de mujeres	Total	Hombres	Mujeres	Total	Hombres	Mujeres	Total	Total	Total	Total	Total	Total
Sección 10197	1.614	21	18	23	58	22	19	25	7	6	7	18	19	12	64	70	24
Sección 10198	1.963	25	21	29	60	28	24	33	2	1	3	11	11	13	57	65	18
Sección 10199	1.573	38	34	41	59	42	38	45	3	1	4	9	8	18	89	101	27
Sección 10201	1.084	29	26	32	60	32	28	35	2	0	4	11	11	5	67	75	8
Sección 10202	732	33	27	38	62	35	29	40	2	0	4	10	10	6	74	82	9
Sección 10203	1.552	33	28	37	61	37	31	41	3	1	4	10	9	13	75	85	19
Sección 10204	912	29	24	33	64	33	27	36	6	3	9	10	10	13	64	74	24
Sección 10205	1.426	33	30	35	55	34	32	36	5	0	10	7	7	15	66	69	25
Sección 10209	1.310	29	27	30	57	33	32	34	3	1	4	8	8	8	59	71	12
Sección 10210	1.170	28	26	30	60	29	27	31	2	0	3	12	12	5	66	71	8
Sección 10214	1.868	13	11	15	59	13	11	15	1	3	0	8	8	9	26	26	12

Nota (1): Resto 10104, 10105 y 10196 en 2014. Fuente: Elaboración propia (Albelia Consultora) a partir de datos del Área de Estadística del Ayuntamiento de Madrid (Banco de datos). Estudio de Necesidades Sociales del Distrito de Latina. Año 2019.

DISTINTAS CARACTERÍSTICAS DE LA POBLACIÓN, LAS VIVIENDAS Y LOS HOGARES DE LAS SECCIONES CENSALES DEL DISTRITO DE LATINA. AÑO 2019.

	Total, Población	% de mujeres	Extranjeros/as (%)	Renta neta media de los hogares	Número de viviendas	% de viviendas principales	% de viviendas vacías	Tamaño medio del hogar	Menores de 15 años (%)	Mayores de 64 años (%)	% de personas de 16 o más años hasta estudios primarios	% de personas de 16 o más años con estudios secundarios	% de personas de 16 o más años con estudios superiores
Ciudad de Madrid	3.279.388	53	14	38.535	1.530.955	86	10	2,4	13	20	19	48	33
Total, Distrito de Latina	238.827	54	16	30.156	115.495	86	11	2,4	12	25	23	55	23
Los Cármenes	17.389	53	14	29.541	7.820	86	12	2,5	13	17	22	58	21
Sección 10001	1.072	51	20	Entre 26.415 y 29.042	435	97	1	2,5	13	22	16	65	19
Sección 10002	1.045	53	14	Menos de 22.488	270	100	0	2,6	18	13	32	66	2
Sección 10003	897	51	11	Menos de 22.488	320	100	0	2,8	17	15	37	61	2
Sección 10004	775	55	16	Menos de 22.488	300	73	25	2,5	13	20	24	64	11
Sección 10005	1.232	54	14	Entre 22.488 y 24.400	575	77	20	2,5	13	19	32	56	11
Sección 10006	2.474	52	12	Entre 32.182 y 36.119	1.230	93	4	2,6	15	11	18	53	29
Sección 10007	1.341	52	24	Entre 22.488 y 24.400	655	57	31	2,2	15	16	40	40	20
Sección 10008	1.019	54	25	Entre 22.488 y 24.400	550	94	1	2,6	13	16	9	71	20
Sección 10009	1.173	53	23	Entre 24.401 y 26.415	395	100	0	2,4	13	21	21	63	16
Sección 10010	870	51	17	Entre 29.042 y 32.182	255	100	0	2,6	10	26	31	51	18
Sección 10011	712	55	10	Entre 32.182 y 36.119	465	73	27	2,3	12	22	11	60	29
Sección 10012	934	54	9	Entre 29.042 y 32.182	590	89	11	2,4	9	27	23	51	26
Sección 10215	1.452	52	5	Entre 40.980 y 47.635	535	79	21	2,5	12	13	10	56	33
Sección 10217	932	54	11	Entre 29.042 y 32.182	560	77	16	2,3	14	24	12	46	42
Sección 10219	1.461	54	5	Entre 36.119 y 40.980	685	90	10	2,7	10	12	8	59	32
Puerta del Ángel	41.796	54	19	27.914	22.510	81	16	2,4	11	21	25	52	24
Sección 10013	708	55	9	Entre 36.119 y 40.980	385	81	12	2,1	9	26	3	75	21
Sección 10014	835	54	5	Entre 47.635 y 59.985	355	100	0	2,8	9	22	8	31	60
Sección 10015	1.246	54	16	Entre 22.488 y 24.400	730	65	25	2,1	11	23	34	48	18
Sección 10016	1.229	55	12	Entre 32.182 y 36.119	550	92	1	2,0	10	24	20	47	33
Sección 10017	919	54	11	Entre 47.635 y 59.985	440	92	8	3,0	11	28	7	36	57
Sección 10018	794	55	24	Entre 26.415 y 29.042	425	73	18	2,4	8	19	20	52	28
Sección 10020	830	55	14	Menos de 22.488	505	86	7	2,3	11	23	26	51	23
Sección 10021	1.276	56	18	Entre 24.401 y 26.415	730	72	17	2,3	11	25	21	67	11
Sección 10022	1.016	52	31	Entre 22.488 y 24.400	700	71	24	1,8	12	14	25	31	44
Sección 10023	828	53	20	Entre 24.401 y 26.415	415	72	20	2,2	8	20	35	31	34
Sección 10024	1.260	54	26	Entre 22.488 y 24.400	605	81	16	2,2	10	16	19	65	16
Sección 10025	1.218	56	21	Entre 26.415 y 29.042	740	83	16	2,6	10	18	23	57	20
Sección 10026	916	54	13	Entre 26.415 y 29.042	645	82	14	2,3	9	23	11	62	27
Sección 10027	1.254	54	21	Entre 24.401 y 26.415	595	86	12	2,2	10	20	15	60	25
Sección 10028	1.318	50	26	Entre 22.488 y 24.400	620	51	49	2,2	11	18	35	50	15
Sección 10029	1.424	52	23	Entre 24.401 y 26.415	745	89	11	2,0	10	22	17	49	33
Sección 10030	1.374	55	23	Entre 22.488 y 24.400	740	82	11	2,5	12	19	17	63	19

	Total, Población	% de mujeres	Extranjeros/as (%)	Renta neta media de los hogares	Número de viviendas	% de viviendas principales	% de viviendas vacías	Tamaño medio del hogar	Menores de 15 años (%)	Mayores de 64 años (%)	% de personas de 16 o más años hasta estudios primarios	% de personas de 16 o más años con estudios secundarios	% de personas de 16 o más años con estudios superiores
Sección 10031	834	55	21	Entre 22.488 y 24.400	485	90	8	3,5	12	20	19	61	19
Sección 10032	1.371	55	20	Entre 22.488 y 24.400	745	90	11	2,4	11	17	16	68	17
Sección 10033	1.010	51	20	Entre 24.401 y 26.415	600	69	28	2,3	13	17	24	55	21
Sección 10034	787	52	26	Entre 22.488 y 24.400	435	79	21	3,4	12	16	34	57	10
Sección 10035	952	55	15	Entre 24.401 y 26.415	465	89	11	2,0	11	23	24	48	28
Sección 10036	1.458	55	13	Entre 29.042 y 32.182	725	98	2	2,0	9	24	21	51	28
Sección 10037	1.641	55	21	Entre 24.401 y 26.415	1.030	71	26	2,1	12	18	19	57	24
Sección 10038	850	52	22	Entre 29.042 y 32.182	545	71	29	2,9	13	19	28	56	15
Sección 10039	1.208	54	20	Entre 24.401 y 26.415	485	100	0	2,6	12	18	29	62	9
Sección 10040	921	51	23	Menos de 22.488	525	67	33	2,0	14	16	45	46	9
Sección 10041	1.467	53	23	Entre 22.488 y 24.400	900	92	8	2,1	11	18	31	50	19
Sección 10042	1.337	53	16	Entre 26.415 y 29.042	750	75	25	2,5	10	20	32	47	20
Sección 10043	1.510	56	20	Entre 26.415 y 29.042	935	81	19	3,0	10	25	27	56	17
Sección 10044	860	56	14	Entre 32.182 y 36.119	370	91	9	1,8	9	29	32	41	28
Sección 10046	1.287	55	17	Entre 24.401 y 26.415	680	81	15	2,6	12	23	36	54	11
Sección 10047	1.017	52	29	Entre 22.488 y 24.400	285	82	18	2,1	13	17	41	47	12
Sección 10048	1.342	54	29	Entre 22.488 y 24.400	530	78	22	2,4	13	19	50	41	9
Sección 10049	1.220	54	22	Entre 22.488 y 24.400	555	80	20	2,6	10	20	33	59	8
Sección 10206	1.276	53	10	Entre 36.119 y 40.980	845	92	6	2,4	11	24	13	45	42
Sección 10211	1.003	56	8	Entre 32.182 y 36.119	695	78	15	2,1	7	33	19	44	37
Lucero	36.253	54	17	30.076	8.435	88	11	2,4	12	23	27	53	20
Sección 10050	1.389	55	25	Entre 24.401 y 26.415	580	95	5	2,3	11	24	37	50	12
Sección 10051	1.024	55	24	Entre 24.401 y 26.415	575	89	12	2,5	11	22	24	68	8
Sección 10052	1.239	54	24	Entre 24.401 y 26.415	565	85	15	2,5	11	25	28	66	6
Sección 10053	1.162	54	24	Entre 24.401 y 26.415	705	74	22	3,6	13	19	34	52	14
Sección 10054	1.403	53	8	Entre 36.119 y 40.980	610	93	7	2,3	11	30	17	47	36
Sección 10055	1.247	54	13	Entre 36.119 y 40.980	495	77	17	2,5	12	25	15	50	35
Sección 10056	1.179	54	27	Entre 24.401 y 26.415	470	88	12	2,2	15	19	39	54	7
Sección 10057	1.540	54	22	Entre 22.488 y 24.400	670	81	17	2,2	14	22	26	51	23
Sección 10058	1.102	51	25	Entre 22.488 y 24.400	440	88	7	2,3	12	21	35	50	15
Sección 10059	1.230	52	20	Menos de 22.488	580	97	3	2,7	13	16	40	51	9
Sección 10060	1.972	52	10	Entre 32.182 y 36.119	800	98	2	2,9	12	21	25	48	27
Sección 10061	1.665	55	22	Menos de 22.488	775	96	4	2,6	12	22	22	67	10
Sección 10062	866	51	22	Menos de 22.488	260	100	0	2,2	12	20	49	48	3
Sección 10063	1.669	54	22	Entre 22.488 y 24.400	550	67	26	2,3	13	22	31	58	11
Sección 10065	854	51	19	Entre 24.401 y 26.415	360	96	4	2,2	13	24	49	41	10
Sección 10067	935	55	13	Entre 29.042 y 32.182	445	91	8	2,4	10	30	14	64	22

	Total, Población	% de mujeres	Extranjeros/as (%)	Renta neta media de los hogares	Número de viviendas	% de viviendas principales	% de viviendas vacías	Tamaño medio del hogar	Menores de 15 años (%)	Mayores de 64 años (%)	% de personas de 16 o más años hasta estudios primarios	% de personas de 16 o más años con estudios secundarios	% de personas de 16 o más años con estudios superiores
Sección 10068	837	55	17	Entre 29.042 y 32.182	450	84	16	2,4	11	29	22	57	21
Sección 10069	1.419	53	23	Entre 26.415 y 29.042	610	61	35	2,1	11	22	28	52	20
Sección 10070	1.147	55	23	Entre 26.415 y 29.042	545	73	16	2,5	12	25	33	48	19
Sección 10072	2.072	54	11	Entre 36.119 y 40.980	820	83	15	2,4	9	29	16	46	38
Sección 10073	1.223	55	24	Entre 24.401 y 26.415	435	72	28	2,3	13	22	24	55	21
Sección 10074	823	55	15	Entre 32.182 y 36.119	480	84	8	1,8	11	28	33	28	39
Sección 10075	909	55	16	Entre 26.415 y 29.042	520	83	17	2,2	12	22	23	49	28
Sección 10076	975	56	15	Entre 29.042 y 32.182	385	74	26	2,1	10	29	25	60	15
Sección 10077	805	53	17	Entre 24.401 y 26.415	430	74	23	2,3	11	23	18	66	16
Sección 10078	1.115	55	17	Entre 29.042 y 32.182	585	100	0	2,3	10	26	27	51	22
Sección 10212	979	52	5	Entre 40.980 y 47.635	395	100	0	2,4	8	29	17	58	26
Sección 10213	2.300	52	4	Entre 40.980 y 47.635	1.060	83	15	2,9	11	12	10	52	39
Sección 10218	1.173	51	2	Entre 47.635 y 59.985	495	94	6	2,8	15	10	7	56	36
Aluche	66.546	54	16	31.117	31.285	89	9	2,4	11	30	23	55	22
Sección 10081	1.188	54	6	Entre 36.119 y 40.980	260	100	0	2,6	10	39	19	61	20
Sección 10082	948	55	21	Entre 24.401 y 26.415	455	92	8	2,2	12	25	35	48	17
Sección 10083	743	57	19	Entre 22.488 y 24.400	240	81	17	2,5	11	24	36	53	11
Sección 10084	2.130	54	28	Entre 22.488 y 24.400	780	82	18	2,0	13	18	31	54	15
Sección 10086	1.563	53	27	Entre 22.488 y 24.400	575	89	6	2,5	10	23	36	44	20
Sección 10087	970	51	1	Entre 47.635 y 59.985	355	100	0	2,7	6	36	22	42	36
Sección 10088	1.215	56	16	Entre 26.415 y 29.042	470	97	3	2,3	11	32	31	45	24
Sección 10089	1.060	56	16	Entre 26.415 y 29.042	475	85	16	2,4	9	36	28	52	20
Sección 10090	862	52	9	Entre 36.119 y 40.980	380	84	16	2,7	8	38	24	49	26
Sección 10091	959	54	4	Entre 40.980 y 47.635	395	84	16	2,5	8	38	14	51	35
Sección 10092	840	54	14	Entre 32.182 y 36.119	245	100	0	2,3	11	25	19	62	18
Sección 10093	902	55	18	Entre 26.415 y 29.042	435	69	30	2,2	12	26	32	47	21
Sección 10094	1.191	56	31	Menos de 22.488	610	75	16	2,2	13	20	27	62	10
Sección 10095	1.305	53	25	Entre 24.401 y 26.415	565	95	5	2,9	12	26	21	70	10
Sección 10096	1.478	55	29	Menos de 22.488	720	98	2	2,5	11	23	24	64	13
Sección 10098	1.112	55	18	Entre 26.415 y 29.042	495	97	1	2,2	11	27	17	65	18
Sección 10099	1.128	55	13	Entre 29.042 y 32.182	545	85	15	2,4	8	33	23	53	24
Sección 10100	993	54	19	Entre 29.042 y 32.182	450	100	0	2,2	12	32	31	50	18
Sección 10101	1.086	51	12	Entre 32.182 y 36.119	485	97	1	2,6	11	35	26	55	19
Sección 10102	695	55	11	Entre 32.182 y 36.119	295	100	0	2,3	11	37	32	53	15
Sección 10103	1.145	56	16	Entre 22.488 y 24.400	655	94	6	2,1	12	27	20	66	14
Sección 10106	1.396	52	9	Entre 40.980 y 47.635	385	100	0	3,0	8	41	18	51	31
Sección 10107	1.063	52	9	Entre 40.980 y 47.635	435	100	0	2,4	9	40	22	51	26

	Total, Población	% de mujeres	Extranjeros/as (%)	Renta neta media de los hogares	Número de viviendas	% de viviendas principales	% de viviendas vacías	Tamaño medio del hogar	Menores de 15 años (%)	Mayores de 64 años (%)	% de personas de 16 o más años hasta estudios primarios	% de personas de 16 o más años con estudios secundarios	% de personas de 16 o más años con estudios superiores
Sección 10108	800	55	10	Entre 36.119 y 40.980	390	79	21	2,2	10	39	30	52	18
Sección 10109	1.429	54	10	Entre 32.182 y 36.119	620	80	10	2,5	10	40	24	57	19
Sección 10110	868	55	25	Entre 24.401 y 26.415	315	89	1	2,2	12	24	37	55	7
Sección 10111	770	54	25	Menos de 22.488	400	76	25	2,3	12	23	23	64	13
Sección 10112	1.041	56	30	Entre 22.488 y 24.400	615	91	8	2,4	11	23	36	49	15
Sección 10113	926	54	27	Entre 22.488 y 24.400	515	90	7	2,1	11	23	37	53	10
Sección 10114	1.144	53	24	Entre 22.488 y 24.400	720	84	17	3,1	12	20	17	66	16
Sección 10115	1.121	57	23	Menos de 22.488	625	97	3	2,1	11	24	36	50	14
Sección 10116	1.423	55	12	Entre 32.182 y 36.119	740	92	8	2,6	11	31	11	65	24
Sección 10117	1.169	52	6	Entre 40.980 y 47.635	495	100	0	2,9	8	35	14	53	33
Sección 10118	1.126	53	11	Entre 32.182 y 36.119	535	100	0	2,6	10	35	13	61	26
Sección 10119	1.540	53	4	Entre 40.980 y 47.635	640	100	0	2,8	8	33	15	47	38
Sección 10120	1.230	54	16	Entre 29.042 y 32.182	610	92	8	2,1	11	28	27	42	31
Sección 10121	1.175	54	14	Entre 24.401 y 26.415	675	92	8	2,5	9	37	24	59	17
Sección 10122	1.111	54	11	Entre 32.182 y 36.119	565	86	13	2,6	9	39	33	45	23
Sección 10123	924	53	12	Entre 36.119 y 40.980	575	64	36	2,2	9	38	17	62	21
Sección 10124	1.478	55	25	Entre 26.415 y 29.042	750	92	3	3,1	13	22	26	54	20
Sección 10125	754	56	15	Entre 32.182 y 36.119	400	100	0	2,3	10	27	17	58	24
Sección 10126	1.308	54	20	Entre 26.415 y 29.042	730	90	10	2,4	14	22	14	58	28
Sección 10127	980	54	19	Entre 26.415 y 29.042	610	92	8	2,3	9	34	26	48	26
Sección 10128	1.317	55	11	Entre 29.042 y 32.182	750	93	5	2,4	12	26	19	56	25
Sección 10129	623	56	9	Entre 36.119 y 40.980	345	90	12	2,3	7	45	13	52	35
Sección 10130	1.630	53	12	Entre 32.182 y 36.119	840	93	7	2,3	9	37	15	44	41
Sección 10131	1.229	53	17	Entre 32.182 y 36.119	490	100	0	2,6	11	31	23	55	22
Sección 10132	893	53	14	Entre 32.182 y 36.119	450	79	22	2,0	11	30	20	59	21
Sección 10133	1.690	55	12	Entre 36.119 y 40.980	765	88	13	2,3	10	27	12	54	35
Sección 10134	642	54	11	Entre 29.042 y 32.182	385	91	9	2,5	7	41	29	50	21
Sección 10135	793	56	13	Entre 29.042 y 32.182	490	100	0	2,3	9	34	18	62	21
Sección 10136	1.143	55	16	Entre 29.042 y 32.182	725	92	8	2,7	10	32	15	55	30
Sección 10137	1.025	53	25	Entre 22.488 y 24.400	515	93	3	2,1	12	21	37	47	16
Sección 10138	732	56	8	Entre 36.119 y 40.980	355	89	8	2,6	9	40	18	57	25
Sección 10139	1.149	55	19	Entre 24.401 y 26.415	495	59	38	2,5	14	23	16	70	13
Sección 10140	868	54	13	Entre 29.042 y 32.182	375	100	0	2,2	11	30	18	61	21
Sección 10142	1.777	55	21	Entre 26.415 y 29.042	705	78	22	2,4	12	23	17	68	15
Sección 10143	1.306	55	15	Entre 32.182 y 36.119	670	80	14	2,3	13	27	28	47	24
Sección 10207	1.440	53	8	Entre 40.980 y 47.635	700	81	19	2,4	9	36	17	50	32

	Total, Población	% de mujeres	Extranjeros/as (%)	Renta neta media de los hogares	Número de viviendas	% de viviendas principales	% de viviendas vacías	Tamaño medio del hogar	Menores de 15 años (%)	Mayores de 64 años (%)	% de personas de 16 o más años hasta estudios primarios	% de personas de 16 o más años con estudios secundarios	% de personas de 16 o más años con estudios superiores
Campamento	19.380	53	19	31.913	8.685	83	13	2,4	12	24	24	52	24
Sección 10144	1.439	55	29	Menos de 22.488	645	89	8	2,5	15	17	25	61	14
Sección 10145	1.522	55	24	Entre 26.415 y 29.042	795	87	10	2,6	11	26	15	61	23
Sección 10146	1.321	55	26	Entre 24.401 y 26.415	505	71	28	2,4	11	27	19	65	16
Sección 10147	1.588	55	29	Entre 24.401 y 26.415	650	71	23	2,1	13	22	36	47	17
Sección 10148	1.501	54	29	Menos de 22.488	605	74	26	2,2	15	17	37	54	9
Sección 10149	1.076	52	35	Entre 22.488 y 24.400	355	92	4	2,6	13	21	58	36	7
Sección 10150	879	53	29	Entre 22.488 y 24.400	345	72	28	2,3	11	22	43	49	8
Sección 10151	1.840	54	25	Entre 26.415 y 29.042	985	57	24	2,2	12	24	30	48	23
Sección 10152	823	54	6	Entre 40.980 y 47.635	335	66	22	2,5	13	26	25	61	14
Sección 10153	2.489	53	12	Entre 32.182 y 36.119	1.515	95	4	2,3	14	17	16	43	41
Sección 10154	842	55	13	Entre 26.415 y 29.042	355	77	18	2,3	13	27	15	51	34
Sección 10156	892	52	3	Entre 47.635 y 59.985	350	93	1	2,6	10	49	15	44	41
Sección 10157	748	54	1	Entre 40.980 y 47.635	315	100	0	2,6	11	47	4	46	50
Sección 10158	1.218	49	2	Entre 40.980 y 47.635	440	100	0	2,9	10	22	8	56	36
Sección 10159	1.202	50	2	Entre 40.980 y 47.635	490	100	0	2,7	10	21	10	63	27
Cuatro Vientos	5.778	49	6	35.197	3.990	85	12	2,2	22	6	4	55	40
Sección 10216	1.278	50	4	Entre 36.119 y 40.980	1.265	86	10	2,3	24	8	4	53	43
Sección 10220	2.904	51	7	Entre 32.182 y 36.119	1.260	88	12	2,1	26	5	5	58	37
Sección 10221 (1)	1.596	45	7	Entre 32.182 y 36.119	1.465	82	15	2,5	14	8	19	49	32
Las Águilas	51.685	54	12	29.910	25.115	90	7	2,5	11	28	24	57	19
Sección 10161	1.651	53	13	Entre 26.415 y 29.042	895	89	7	2,3	12	25	21	58	21
Sección 10162	934	56	17	Entre 24.401 y 26.415	525	82	8	2,7	12	26	24	48	29
Sección 10163	758	55	16	Entre 26.415 y 29.042	410	100	0	2,6	10	36	36	55	8
Sección 10164	1.440	52	25	Entre 22.488 y 24.400	665	71	29	2,1	13	21	27	65	8
Sección 10165	1.155	53	11	Entre 32.182 y 36.119	470	77	22	3,0	12	25	15	55	30
Sección 10167	2.258	52	8	Entre 36.119 y 40.980	1.120	91	9	2,6	13	18	13	58	29
Sección 10168	1.295	53	18	Entre 24.401 y 26.415	640	90	7	2,2	11	30	24	69	7
Sección 10169	848	53	17	Entre 22.488 y 24.400	465	89	4	2,0	10	28	21	59	20
Sección 10170	1.198	54	13	Entre 29.042 y 32.182	545	94	6	2,6	11	24	24	59	17
Sección 10171	1.120	53	8	Entre 29.042 y 32.182	560	83	11	2,7	13	31	11	60	29
Sección 10172	746	57	12	Entre 29.042 y 32.182	420	83	4	2,7	12	29	9	59	32
Sección 10173	1.561	53	9	Entre 32.182 y 36.119	750	91	5	2,2	12	31	20	63	17
Sección 10174	968	55	11	Entre 29.042 y 32.182	445	100	0	2,5	12	32	31	54	16
Sección 10175	851	55	11	Entre 29.042 y 32.182	400	96	4	2,5	11	31	21	66	13
Sección 10176	1.249	52	13	Entre 29.042 y 32.182	630	97	3	2,6	12	33	13	66	22
Sección 10178	1.049	51	7	Entre 32.182 y 36.119	510	82	14	2,5	10	35	30	56	14

	Total, Población	% de mujeres	Extranjeros/as (%)	Renta neta media de los hogares	Número de viviendas	% de viviendas principales	% de viviendas vacías	Tamaño medio del hogar	Menores de 15 años (%)	Mayores de 64 años (%)	% de personas de 16 o más años hasta estudios primarios	% de personas de 16 o más años con estudios secundarios	% de personas de 16 o más años con estudios superiores
Sección 10179	1.107	55	12	Entre 22.488 y 24.400	600	90	9	2,1	9	34	38	58	5
Sección 10180	1.283	53	12	Entre 29.042 y 32.182	585	97	1	2,3	13	26	21	58	22
Sección 10181	1.222	56	12	Entre 24.401 y 26.415	685	100	0	2,2	12	29	25	62	14
Sección 10182	1.141	54	18	Menos de 22.488	720	78	17	2,1	13	22	15	58	26
Sección 10183	1.025	57	11	Entre 29.042 y 32.182	450	89	3	2,4	12	30	24	49	27
Sección 10184	981	55	10	Entre 32.182 y 36.119	505	94	1	2,4	9	37	23	66	11
Sección 10185	772	55	15	Entre 29.042 y 32.182	375	100	0	2,5	13	22	24	54	23
Sección 10187	1.294	50	15	Entre 26.415 y 29.042	670	88	10	2,4	13	21	29	57	14
Sección 10188	979	54	11	Entre 26.415 y 29.042	640	92	9	2,3	13	27	32	55	14
Sección 10189	1.481	55	12	Entre 26.415 y 29.042	825	78	14	2,7	10	31	29	61	10
Sección 10190	1.084	55	17	Entre 26.415 y 29.042	590	86	14	2,4	13	31	36	53	11
Sección 10191	1.632	54	17	Entre 26.415 y 29.042	745	93	2	2,6	10	30	35	54	11
Sección 10192	1.708	53	7	Entre 32.182 y 36.119	510	89	1	2,6	10	31	20	62	19
Sección 10193	775	54	8	Entre 24.401 y 26.415	380	95	5	2,0	7	42	55	42	4
Sección 10194	916	53	7	Entre 32.182 y 36.119	460	93	1	2,3	11	30	19	48	34
Sección 10197	1.614	52	9	Entre 29.042 y 32.182	595	93	3	2,6	18	21	25	53	22
Sección 10198	1.963	53	13	Entre 32.182 y 36.119	655	98	1	2,6	11	25	20	63	17
Sección 10199	1.573	54	11	Entre 29.042 y 32.182	835	93	7	2,7	9	38	29	51	20
Sección 10201	1.084	55	8	Entre 32.182 y 36.119	535	86	7	2,5	11	29	16	61	23
Sección 10202	732	54	7	Entre 32.182 y 36.119	290	100	0	2,4	10	33	23	52	25
Sección 10203	1.552	55	11	Entre 29.042 y 32.182	840	79	17	2,3	10	33	26	64	11
Sección 10204	912	56	15	Entre 26.415 y 29.042	520	86	7	2,7	10	29	29	57	14
Sección 10205	1.426	52	5	Entre 47.635 y 59.985	620	100	0	2,7	7	33	16	50	34
Sección 10209	1.310	54	14	Entre 32.182 y 36.119	755	91	7	2,4	8	29	21	49	30
Sección 10210	1.170	57	5	Entre 29.042 y 32.182	470	100	0	2,7	12	28	17	56	28
Sección 10214	1.868	52	4	Entre 32.182 y 36.119	810	100	0	2,9	8	13	10	57	33

Nota (1): Resto 10104, 10105 y 10196 en 2014. Fuente: Elaboración propia (Albelia Consultora) a partir de datos del Área de Estadística del Ayuntamiento de Madrid (Banco de datos). Estudio de Necesidades Sociales del Distrito de Latina. Año 2019.

Capítulo 12

La posición del Distrito respecto del conjunto de la Ciudad de Madrid.

Análisis territorializado

A.-La posición del Distrito respecto del conjunto de la Ciudad de Madrid

El último capítulo que se presenta a continuación recopila un variado repertorio de indicadores sociales del distrito de Latina. Los indicadores utilizados tienen un carácter sintético, es decir, ofrecen un valor comparativo, y se presentan homogeneizados con los de la ciudad de Madrid a fin de establecer un análisis comparativo del distrito de Latina como parte integrante de los 21 distritos madrileños.

El estudio comparativo es el objetivo de este capítulo específico. Este análisis transversal permitirá documentar la posición que ocupa el distrito de Latina dentro del conjunto de los distritos de Madrid y permitirá detectar aquellos indicadores en los que el distrito se encuentra más alejado o cercano de los promedios de los distritos madrileños. Esta ordenación facilita visualizar la posición del Distrito sobre el conjunto.

Y facilita la visualización de las potenciales necesidades a futuro. Así, para evaluar la posición que ocupa el Distrito de Latina se establece un ranking para cada uno de los indicadores (que varía de la 1º a la 21º posición siempre en orden decreciente, esto es, de mayor valor del indicador a menor).

Se ofrece, en formato de ranking, una síntesis de la situación de los equilibrios o desequilibrios territoriales en la ciudad de Madrid, proporcionando un rápido acceso a la posición que ocupa Latina en el territorio.

El establecimiento de este ranking comparado es, del mismo modo, un indicador de síntesis de la situación de los equilibrios o desequilibrios territoriales en la ciudad de Madrid; concretamente proporciona un rápido acceso a la información que se ha analizado a lo largo del estudio, de cuáles son los datos del distrito de Latina que más se desvían de la media de la ciudad de Madrid y en qué cuantía.

El amplio repertorio de variables socioeconómicas pretende ofrecer una visión territorial de conjunto del distrito de Latina a través de más de 220 variables seleccionadas en los siguientes campos:

- Estructura demográfica y movimiento natural de la población.

- Rentas, condiciones de vida, riesgo de pobreza y presupuestos municipales.
- Servicios sociales, recursos para familias y menores, personas mayores, con grado de discapacidad, mujeres, emergencia social y seguridad ciudadana.
- Viviendas.
- Empresas, empleo y desempleo.
- Actividades culturales, deportivas y de ocio.
- Medio ambiente, movilidad y participación ciudadana.

La unidad de análisis es el distrito y las variables hacen referencia al último año documentado de la estadística. La información se ha obtenido en su gran mayoría a partir de datos estadísticos del Ayuntamiento de Madrid, aunque también se ha utilizado otras fuentes oficiales como las del Instituto de Estadística la Comunidad de Madrid y los datos del Censo de Población y Viviendas del Instituto Nacional de Estadística.

Por último, la información se presenta en forma de tablas resumen comparativos.

1) ESTRUCTURA DEMOGRÁFICA Y MOVIMIENTO NATURAL DE LA POBLACIÓN

Como se ha visto a lo largo del estudio el resultado más destacado de la estructura demográfica y movimiento natural de la población se relacionan con el envejecimiento de la población, bajas tasas de natalidad y proporción de juventud y alto porcentaje de mayores de 64 años: 1º distrito en número de mayores de 64 años y 3º en porcentaje. A diferencia de otros grupos de edad, la población mayor ha aumentado en los últimos años.

INDICADORES DE LA ESTRUCTURA DEMOGRÁFICA Y DEL MOVIMIENTO NATURAL DE LA POBLACIÓN. POSICIÓN RELATIVA DE LATINA. AÑO 2018.

	Ciudad de Madrid	Latina	Posición de Latina entre los 21 distritos de Madrid
Total, Población	3.221.824	235.785	3
Densidad (Habitantes/Ha.)	53,3	92,7	13
Edad promedio	44,0	46,5	3
% de 0 a 15 años	14,4	12,5	16
% de 16 a 64 años	65,2	62,4	18
% de 65 años y más	20,4	25,0	3
% de 80 años y más	7,4	8,9	5
Razón de juventud	70,5	50,1	17
Edad promedio	44,0	46,5	3
Proporción de envejecimiento	20,4	25,0	3
Proporción de sobreenvejecimiento	36,2	35,4	13
Índice de envejecimiento	141,9	199,7	5
Índice de dependencia	53,3	60,2	4
Índice de estructura de la población activa	81,0	78,0	14
Índice de Reemplazo de la población activa	62,8	61,5	12
Razón de progresividad demográfica	97,2	94,7	13
Proporción de extranjeros	13,1	14,5	7
Proporción de nacidos fuera de España	21,0	23,0	8
Proporción de inmigrantes extranjeros	9,0	10,5	7
Tasa de natalidad	9,0	7,6	19
Tasa de mortalidad	8,5	9,4	5
Crecimiento vegetativo	0,6	-1,8	18
Tasa de inmigración	52,8	48,9	13
Tasa de emigración	28,5	27,8	12
Migración neta	24,3	21,1	12

Fuente: Elaboración propia (Albelia Consultora) a partir de datos del Área de Estadística del Ayuntamiento de Madrid (Áreas de información Estadística, Distritos en cifras y Banco de datos). Estudio de Necesidades Sociales del Distrito de Latina. Año 2019.

2) RENTAS, CONDICIONES DE VIDA, RIESGO DE POBREZA Y PRESUPUESTOS MUNICIPALES

Los resultados comparativos indican como el distrito de Latina está entre el 5º y 6º distrito en porcentaje de familias en situación de riesgo de pobreza, Índice de vulnerabilidad social, menor renta disponible bruta per cápita y gasto en Servicios sociales per cápita.

INDICADORES DE LAS RENTAS, CONDICIONES DE VIDA, RIESGO DE POBREZA Y PRESUPUESTOS MUNICIPALES. COMPARATIVA Y POSICIÓN RELATIVA DE LATINA.

	Año del indicador	Ciudad de Madrid	Latina	Posición de Latina entre los 21 distritos de Madrid
Gasto en Servicios sociales (€ per cápita)	2018	79,3	98,2	5
Índice de vulnerabilidad (Ayuntamiento de Madrid)	2018 (1)	8,0	9,0	5
Porcentaje de familias en situación de riesgo de pobreza	2016 (2)	28,1	34,2	6
Porcentaje de familias en situación de riesgo de pobreza respecto al umbral de España	2016 (2)	14,5	18,2	5
Renta disponible bruta per cápita (€)	2015 (3)	21.460	18.877	16
Renta disponible bruta per cápita (N.º índice)	2015 (3)	100	88	16
Incremento de la renta disponible bruta per cápita (%)	2007-2015	8,7	6,9	14
Renta neta media por hogar (€)	2015	38.535	30.156	17

Nota (1): "Ranking de vulnerabilidad de los distritos y barrios de Madrid (2018)". Indicador multiplicado por 1.000. Nota (2): "Estudio sobre necesidades sociales en la ciudad de Madrid (2016)". Nota (3): Dato de avance. Nota (4): Urban Audit a partir del INE. Fuente: Elaboración propia (Albelia Consultora) a partir de datos del "Estudio sobre necesidades sociales en la ciudad de Madrid (2016)", del Presupuesto general de Madrid (Estado de gastos, año 2016) y del Área de Estadística del Ayuntamiento de Madrid (Distritos en cifras). Estudio de Necesidades Sociales del Distrito de Latina. Año 2019.

3) SERVICIOS SOCIALES, RECURSOS PARA FAMILIAS Y MENORES, PERSONAS MAYORES, CON GRADO DE DISCAPACIDAD, MUJERES, EMERGENCIA SOCIAL Y SEGURIDAD CIUDADANA

En la tabla que se ofrece a continuación se ofrecen 62 indicadores comparativos relacionados con la atención en Servicios sociales. A lo largo del estudio se han ido desarrollando por lo que para visualizar su importancia se presentan ordenados por la posición que ocupa el distrito de Latina en el conjunto de los distritos. Además, sirve para visualizar la atención social que se ofrece a la población a través de los Servicios sociales. También se ofrecen indicadores de la emergencia social y seguridad ciudadana.

En general, se aprecia que el distrito de Latina suele ocupar posiciones altas (en comparación con el resto) en cuanto a necesidades y vulnerabilidades sociales y, del mismo modo, salvo algunas carencias, en la atención social y los recursos desarrollados.

INDICADORES DE LOS SERVICIOS SOCIALES, RECURSOS PARA FAMILIAS Y MENORES, PERSONAS MAYORES, CON GRADO DE DISCAPACIDAD, MUJERES, EMERGENCIA SOCIAL Y SEGURIDAD CIUDADANA. COMPARATIVA Y POSICIÓN RELATIVA DE LATINA.

	Año del indicador	Ciudad de Madrid	Latina	Posición de Latina entre los 21 distritos de Madrid
Familias atendidas por los Equipos de trabajo con Menores y Familias (ETMF) por cada 1.000 hogares	2017	6	12	1
Hogares atendidos por el Servicio de Ayuda a domicilio a Menores y Familias (SAD) por cada 10.000 hogares	2017	7	15	1
Personas atendidas en la Unidad de Primera Atención en los Centros de Servicios sociales por cada 1.000 habitantes	2017	41	59	2
Urgencias sociales atendidas en la Unidad de Zona de Atención Social Primaria por 1.000 habitantes	2016	1	2	2
Solicitudes de reconocimiento de la situación de dependencia por cada 1.000 habitantes	2017	7,2	11,0	2
Número de personas Perceptoras otras prestaciones económicas por cada 10.000 habitantes	2017	43	63	3
Personas con diversidad funcional atendidas por el Servicio de Ayuda a domicilio por cada 100 personas con discapacidad reconocida con un grado del 75% o mayor	2017	14	21	3
Número de informes realizados en el Programa de Emergencia Residencial	2016	246	23	3

	Año del indicador	Ciudad de Madrid	Latina	Posición de Latina entre los 21 distritos de Madrid
Viviendas sociales y públicas ocupadas de manera irregular	2018	2.890	228	4
Personas atendidas en los Centros de Atención a la Infancia (CAI) por cada 10.000 habitantes	2017	7	10	4
Usuarios del Servicio de Ayuda a Domicilio (SAD) por cada 1.000 hombres mayores de 64 años	2017	67	96	4
Alumnos/as con comedor escolar mediante Convenio entre Ayuntamiento y Comunidad de Madrid por cada 100 menores de 18 años	2017	6,4	6,8	4
Número de informes y Notas Informativas para la intermediación con entidades financieras en familias con vulnerabilidad residencial	2016	916	87	4
Mujeres atendidas por el PMORVG (casos nuevos) por cada 10.000 mujeres residentes	2016	3,3	4,6	4
Demandas de intervención a los Centros de Atención a la Infancia (CAI) por cada 10.000 habitantes	2017	96	126	5
Jóvenes en el Programa de Apoyo Socioeducativo y Prelaboral (ASPA) por cada 1.000 jóvenes de 12 a 21 años	2017	11	16	5
Porcentaje de urgencias sociales atendidas en la Unidad de Zona de Atención Social Primaria (Urgencias / Personas atendidas)	2016	3	4	5
Personas usuarias del Servicio de Ayuda a Domicilio (SAD) por cada 1.000 personas mayores de 64 años	2017	109	142	6
Usuarias del Servicio de Ayuda a Domicilio (SAD) por cada 1.000 mujeres mayores de 64 años	2017	137	172	6
Personas atendidas por el Servicio de comidas a domicilio por cada 1.000 personas mayores de 64 años	2017	5	6	6
Escuelas deportivas en el Programa de Promoción Deportiva en Centros Escolares por cada 10.000 habitantes	2017	3,2	2,2	6
Porcentaje de personas que se declara en contra de los recortes de gasto público en Servicios sociales	2014	92	95	7
Personas atendidas por los equipos de calle del SAMUR social por cada 10.000 habitantes	2017	5,0	3,8	7
Mujeres atendidas por el SAVG 24 (casos nuevos) por cada 10.000 mujeres residentes	2016	5,6	6,4	7
Plazas en las Escuelas Infantiles Municipales por cada 10.000 habitantes	2017	22,4	24,3	8
Casos activos en el Programa de Prevención y Control del Absentismo Escolar por cada 100 jóvenes de 12 a 16 años	2016	3,6	2,3	8
Derivaciones al Servicio de Asesoramiento a la Emergencia Residencial (SAER) por cada 10.000 hogares	2017	7,8	7,8	8

	Año del indicador	Ciudad de Madrid	Latina	Posición de Latina entre los 21 distritos de Madrid
Viviendas sociales y públicas ocupadas de manera irregular por cada 10.000 viviendas residenciales	2018	20	21	9
Usuarios del Servicio de Teleasistencia domiciliaria por cada 1.000 hombres mayores de 64 años	2017	145	151	9
Centros Municipales de Mayores	2017	89	4	9
Población que declara que el Ayuntamiento dedica pocos recursos a los Servicios sociales municipales	2017	43	45	9
Número de viviendas de la EMVS adjudicadas para el alquiler por cada 10.000 viviendas	2015-2018	19	5	10
Número de personas Perceptoras de la RMI por cada 10.000 habitantes	2008	18	17	10
Menores con medidas de protección por cada 1.000 menores de 18 años (2)	2015	4	3	10
Personas usuarias del Servicio de Teleasistencia domiciliaria por cada 1.000 personas mayores de 64 años	2017	214	215	10
Usuarias del Servicio de Teleasistencia domiciliaria por cada 1.000 mujeres mayores de 64 años	2017	257	258	10
Menores con medidas de protección en los CAI por cada 10.000 habitantes	2017	5,8	5,0	10
Familias atendidas por el Servicio de atención a familias en su domicilio por cada 10.000 habitantes	2016	8,8	10,3	10
Número de personas Perceptoras de la RMI por cada 10.000 habitantes	2017	51	48	11
Menores atendidos en los Centros de Día Infantiles por cada 1.000 menores de 3 a 17 años	2017	5	6	11
Usuarias de Centros de Día Municipales y Concertados por cada 1.000 mujeres mayores de 64 años	2017	14	13	11
Menores con medidas de protección activas a 31 de diciembre por cada 10.000 habitantes	2017	6,2	4,4	11
Detenidos e investigados por delitos de violencia doméstica por cada 10.000 habitantes	1º cuatrimestre de 2017	3,7	3,4	11
Personas usuarias de Centros de Día Municipales y Concertados por cada 1.000 habitantes mayores de 64 años	2017	11	10	12
Usuarios de Centros de Día Municipales y Concertados por cada 1.000 hombres mayores de 64 años	2017	8	7	12
Menores participantes en el Programa "Quedamos al Salir de Clase" por cada 10.000 habitantes	2017	2,6	2,8	12
Actividades educativas de las juntas Municipales de los Distritos por cada 100 habitantes	2017	6,1	3,8	12
Personas atendidas en la Asesoría Jurídica de los Servicios sociales (convenio con el	2017	18,3	13,9	13

	Año del indicador	Ciudad de Madrid	Latina	Posición de Latina entre los 21 distritos de Madrid
Colegio de Abogados) por cada 10.000 habitantes				
Número de personas perceptoras otras prestaciones económicas por cada 10.000 habitantes	2008	19	15	15
Porcentaje de mujeres socias de los Centros Municipales de Mayores	2017	61	60	15
Familias atendidas por el Servicio de Centros de Apoyo a las Familias (CAF) por cada 1.000 hogares	2017	27	20	16
Media anual de incidentes de Odio por LGTBfobia registrados por cada 100.000 habitantes	2016-2018	6,8	2,1	16
Intervenciones de la Policía Municipal con detenidos e imputados por cada 10.000 habitantes	2016	38,8	18,9	16
Total, Centros de Servicios sociales por cada 100.000 hab.	2017	8	6	17
Personas atendidas por el Servicio de Educación Social por cada 1.000 habitantes	2017	13	6	17
Socios/as de los Centros Municipales de Mayores por cada 100 personas mayores de 64 años	2017	50	41	17
Socios de los Centros Municipales de Mayores por cada 100 hombres mayores de 64 años	2017	49	41	17
Socias de los Centros Municipales de Mayores por cada 100 mujeres mayores de 64 años	2017	51	41	17
Centros Municipales de Mayores por cada 10.000 habitantes mayores de 64 años	2017	1	1	18
Actuaciones del Servicio de Acompañamiento por cada 10.000 habitantes	2017	12,9	5,9	18
Personas atendidas por el Servicio de lavandería y de productos de apoyo municipales por cada 1.000 personas mayores de 64 años	2017	2	1	19
Media anual de asistentes a los Programas de Ocio saludable para el fin de semana por cada 100 jóvenes de 12 a 18 años	2015-2017	10,2	1,7	20

Fuente: Elaboración propia (Albelia Consultora) a partir de datos del Ayuntamiento de Madrid (Memorias de los Servicios sociales, Centros de Servicios sociales Municipales, Áreas de información estadística, Distritos en cifras, Banco de datos y Encuesta de Satisfacción de los Servicios Públicos de la Ciudad de Madrid). Estudio de Necesidades Sociales del Distrito de Latina. Año 2019.

4) VIVIENDAS

Los indicadores asociados a las viviendas muestran algunas carencias en cuanto al estado general de las viviendas y edificaciones. En cuanto a los alquileres, hipotecas y la compra y la venta de viviendas, los precios se ajustan, por término medio, a la posición que ocupa el distrito de Latina en cuanto a indicadores de renta y vulnerabilidades sociales. No obstante, la dinámica observada es paralela a la del conjunto de la ciudad de Madrid, con subidas del precio de la vivienda (alquiler y compra) desde 2013.

INDICADORES DE LAS VIVIENDAS. COMPARATIVA Y POSICIÓN RELATIVA DE LATINA.

	Año del indicador	Ciudad de Madrid	Latina	Posición de Latina entre los 21 distritos de Madrid
Inmuebles	2017	1.467.497	107.465	2
Año construcción (promedio)	2017	1.971	1.971	13
Número de Viviendas	2001	1.378.931	105.362	1
Número de Viviendas	2011	1.530.955	115.500	1
Evolución en el número de viviendas	2001-2011	11	10	12
Porcentaje de viviendas construidas antes de 1971	2011	54	62	4
Superficie media por ocupante (m2/hab)	2011	33	30	15
Año construcción (promedio) de los inmuebles de uso residencial del catastro urbano	2017	1.971	1.971	13
Superficie construida (promedio) de los inmuebles de uso residencial del catastro urbano	2017	105	85	20
Renta mensual de la vivienda en alquiler (€/m2 construido)	2007 (diciembre)	13	11	15
Renta mensual de la vivienda en alquiler (€/m2 construido)	2014 (diciembre)	11	8	15
Renta mensual de la vivienda en alquiler (€/m2 construido)	2018 (diciembre)	16	12	15
Precio de la vivienda de segunda mano según Idealista (€/m2)	2007 (diciembre)	4.262	3.321	16
Precio de la vivienda de segunda mano según Idealista (€/m2)	2014 (diciembre)	2.694	1.590	18
Precio de la vivienda de segunda mano según Idealista (€/m2)	2018 (diciembre)	3.844	2.307	16
Precio de la vivienda según el Registro de la Propiedad (€/m2)	2014	2.341	1.503	17
Precio de la vivienda según el Registro de la Propiedad (€/m2)	2017	2.874	1.786	16
Subida del precio medio de la vivienda (€/m2)	2014-2017	23	19	12

	Año del indicador	Ciudad de Madrid	Latina	Posición de Latina entre los 21 distritos de Madrid
Precio de la vivienda nueva según el Registro de la Propiedad (€/m2)	2017	2.560	1.860	16
Precio de la vivienda usada según el Registro de la Propiedad (€/m2)	2017	2.945	1.758	15
Importe medio del crédito contratado por m2 de vivienda (€)	2014	1.754	1.281	16
Importe medio del crédito contratado por m2 de vivienda (€)	2017	2.046	1.521	16
Importe medio de la hipoteca (€)	2014	185.219	109.319	16
Importe medio de la hipoteca (€)	2017	194.912	114.715	16
Porcentaje del importe medio del crédito contratado respecto al precio de la vivienda nueva	2017	68	69	7
Población que declara no estar satisfecha con la facilidad para encontrar una vivienda a un precio razonable	2016	84	85	8
% de viviendas principales	2011	86	86	12
% de viviendas secundarias	2011	4	2	15
% de viviendas vacías	2011	10	11	8
% de viviendas vacías	2001	13	9	18
% de viviendas en propiedad (pagada)	2011	41	50	2
% de viviendas en propiedad (con hipotecas pendientes)	2011	28	26	12
% de viviendas en propiedad (con hipotecas pendientes)	2001	24	20	15
Evolución en el número de viviendas hipotecadas	2001-2011	4	5	6
% de viviendas en régimen de alquiler	2011	20	15	18
% de viviendas en régimen de alquiler	2001	17	14	11
% de viviendas con ascensor	2011	66	56	16
% de viviendas con garaje	2011	31	17	20
% de viviendas en edificios en estado bueno	2011	93	93	13
% de viviendas en edificios en estado deficiente	2011	6	6	9
% de viviendas en edificios en estado malo o ruinoso	2011	1	1	9
Porcentaje de viviendas principales con calefacción individual, central o colectiva	2011	86	85	13
Porcentaje de viviendas principales sin calefacción, pero con aparatos que permiten calentar alguna habitación	2011	12	12	9
Porcentaje de viviendas principales sin calefacción y sin ningún aparato que permita calentar	2011	2	2	10

Fuente: Elaboración propia (Albelia Consultora) a partir de datos del Área de Estadística del Ayuntamiento de Madrid (Áreas de información estadística, Distritos en cifras, Banco de datos y Encuesta de Satisfacción de los Servicios Públicos de la Ciudad de Madrid) y del Instituto Nacional de Estadística www.ine.es (Censo de Población y Viviendas 2011). Estudio de Necesidades Sociales del Distrito de Latina. Año 2019.

5) EMPRESAS, EMPLEO Y DESEMPLEO

Los indicadores asociados al tejido empresarial y al "mercado laboral" muestran, en general, empresas y tasas de afiliación inferiores a la media de la ciudad de Madrid y superiores en el desempleo. Así, el distrito de Latina ocupa el puesto 6º en mayor desempleo. La condición de "distrito dormitorio" hace que los puestos de trabajo generados por las empresas del distrito sean menos numerosos que el conjunto de su población activa.

INDICADORES DE LAS EMPRESAS, EMPLEO Y DESEMPLEO. COMPARATIVA Y POSICIÓN RELATIVA DE LATINA.

	Año del indicador	Ciudad de Madrid	Latina	Posición de Latina entre los 21 distritos de Madrid
Tasa de afiliación. Número de trabajadores/as afiliados/as a la Seguridad Social por cada 1.000 habitantes	2018	428	366	20
Tasa de afiliación masculina. Número de trabajadores afiliados a la Seguridad Social por cada 1.000 habitantes	2018	448	375	20
Tasa de afiliación femenina. Número de trabajadoras afiliadas a la Seguridad Social por cada 1.000 habitantes	2018	411	358	19
Empresas y locales con puerta de calle por cada 1.000 habitantes	2019	32,7	25,4	16
Porcentaje de población que declara estar satisfecha de la facilidad para emprender un negocio	2016	10,0	8,1	14
Índice de segregación sectorial por sexo	2011	10,4	11,1	8
Porcentaje de ocupados/as como directores y gerentes (ambos sexos)	2011	6,8	3,2	17
Porcentaje de ocupados como directores y gerentes (hombres)	2011	9,3	4,1	18
Porcentaje de ocupadas como directoras y gerentes (mujeres)	2011	4,4	2,3	17
Índice de segregación ocupacional por sexo	2011	22,9	25,7	8
Tasa absoluta de paro	2019	7,8	8,8	7
Tasa absoluta de paro masculina	2019	7,2	8,2	5
Tasa absoluta de paro femenina	2019	8,4	9,4	7
Diferencia entre la tasa absoluta de paro masculina y femenina	2019	1,3	1,2	12
Población que declara que el paro y la falta de oportunidades de empleo es un problema principal en Madrid	2016	25,9	27,3	8
Población que declara que hay dificultades para encontrar un trabajo	2016	82,9	86,9	4

	Año del indicador	Ciudad de Madrid	Latina	Posición de Latina entre los 21 distritos de Madrid
Tasa absoluta de paro	2012	11,6	13,0	6
Tasa absoluta de paro masculina	2012	12,1	13,8	6
Tasa absoluta de paro femenina	2012	11,1	12,2	7
Diferencia entre la tasa absoluta de paro	2019-2012	-3,8	-4,2	16
Diferencia entre la tasa absoluta de paro masculina	2019-2012	-5,0	-5,6	16
Diferencia entre la tasa absoluta de paro femenina	2019-2012	-2,7	-2,9	14
Porcentaje de hogares con algún miembro mayor de 16 años parado/a o inactivo/a	2011	39,6	39,6	10
Tasa de actividad de la población entre 16 y 64 años	2011	81,6	81,6	12
Tasa de actividad de los hombres entre 16 y 64 años	2011	83,8	83,7	12
Tasa de actividad de las mujeres entre 16 y 64 años	2011	79,5	79,5	10

Fuente: Elaboración propia (Albelia Consultora) a partir de datos del Área de Estadística del Ayuntamiento de Madrid (Áreas de información estadística, Distritos en cifras, Banco de datos y Encuesta de Satisfacción de los Servicios Públicos de la Ciudad de Madrid), del Instituto Nacional de Estadística www.ine.es (Censo de Población y Viviendas 2011) y del Servidor estadístico del Instituto de Estadístico de la Comunidad de Madrid. Año 2019.

6) ACTIVIDADES CULTURALES, DEPORTIVAS Y DE OCIO

En general se aprecia una mejor posición relativa con relación al resto de los distritos de Madrid en las actividades deportivas que culturales, excepto los cursos y talleres, donde ocupa uno de los puestos más altos. Paralelamente, la satisfacción con el estado de los recursos culturales, deportivos y de ocio es, por término medio, media-baja.

INDICADORES CULTURALES, DEPORTIVOS Y DE OCIO. COMPARATIVA Y POSICIÓN RELATIVA DE LATINA.

	Año del indicador	Ciudad de Madrid	Latina	Posición de Latina entre los 21 distritos de Madrid
Superficie del Distrito (Ha.)	2018	60.437	2.542	7
Superficie deportiva (Ha)	2018	3.672	399	1
% de superficie deportiva	2018	6,1	15,7	5
Unidades deportivas por cada 10.000 habitantes	2018	6,9	10,3	5
Alumnado inscrito en las Escuelas de promoción deportiva por cada 10.000 habitantes	2019	27,0	35,6	4
Porcentaje de mujeres en las Escuelas de promoción deportiva	2019	37,7	39,6	7
Ocupación de plazas en actividades deportivas por cada 100 habitantes	2019	13,7	14,8	9
Porcentaje de mujeres en actividades deportivas municipales	2019	61,3	61,2	9
Número de actividades culturales municipales por cada 100.000 habitantes	I Trimestre 2019	29,6	26,2	9
Fondos documentales de las Bibliotecas municipales per cápita	2017	0,5	0,4	13
Población que declara estar satisfecha de la facilidad para hacer deporte	2016	74,5	73,4	15
Población que declara insuficientes las instalaciones deportivas municipales	2016	29,1	17,5	20
Cursos y talleres por cada 10.000 habitantes	2017	17,3	22,4	5
Participantes en los cursos y talleres por cada 1.000 habitantes	2017	29,5	43,0	4
Actividades culturales por cada 10.000 habitantes	2017	59,0	34,7	16
Actividades culturales dentro de los equipamientos por cada 10.000 habitantes	2017	47,8	31,3	14
Actividades culturales fuera de los equipamientos por cada 10.000 habitantes	2017	11,3	3,4	18
Población que declara estar satisfecha de la oferta cultural	2016	79,2	79,9	11
Población que declara estar satisfecha de la oferta de ocio y diversión	2016	81,3	80,9	11
Sugerencias y Reclamaciones por cada 10.000 habitantes	2017	32,9	37,6	5

	Año del indicador	Ciudad de Madrid	Latina	Posición de Latina entre los 21 distritos de Madrid
Sugerencias y Reclamaciones respecto al uso libre instalaciones deportivas por cada 10.000 habitantes	2017	12,0	13,2	7
Sugerencias y Reclamaciones respecto a las actividades en Centros Culturales por cada 10.000 habitantes	2017	3,4	6,2	4

Fuente: Elaboración propia (Albelia Consultora) a partir de datos del Área de Estadística del Ayuntamiento de Madrid (Áreas de información estadística, Distritos en cifras, Banco de datos y Encuesta de Satisfacción de los Servicios Públicos de la Ciudad de Madrid). Estudio de Necesidades Sociales del Distrito de Latina. Año 2019.

7) MEDIO AMBIENTE, MOVILIDAD Y PARTICIPACIÓN CIUDADANA

Los problemas de contaminación y movilidad preocupan a muchos residentes; los indicadores muestran valores medio-altos de contaminación y medios de movilidad. El distrito está condicionado porque lo divide la A-5. Respecto a la participación ciudadana, el distrito ocupa posiciones medio-bajas en cuanto a tejido asociativo y participación ciudadana, pese a tener un número importante de asociaciones vecinales.

INDICADORES DEL MEDIO AMBIENTE, MOVILIDAD Y PARTICIPACIÓN CIUDADANA. COMPARATIVA Y POSICIÓN RELATIVA DE LATINA.

	Año del indicador	Ciudad de Madrid	Latina	Posición de Latina entre los 21 distritos de Madrid
Superficie del Distrito (Ha.)	2019	60.437	2.542	7
Número de árboles viarios por cada 100 habitantes	2018	7	1	20
% de superficie zonas verdes	2016	10	11	11
m^2 de zona verde por habitante (1)	2016	20	12	12
Valores medios de NO2 (2)	2017	20/57	36/51	4
Población que declara que la contaminación del aire es un problema principal en Madrid	2016	22	13	17
Elementos en los Parques Infantiles públicos (columpios, balancines, etc.) por cada 10.000 habitantes	2018	27	20	16
Parques y Jardines	2018	1.061	83	3
Parques y Jardines por cada 100.000 habitantes	2018	3,3	3,5	9
Población que declara que la limpieza es un problema principal en Madrid	2016	48	46	16
Número de aparcamientos para residentes (P.A.R.)	2019	91	2	12
Número de aparcamiento para residentes. P.A.R. por cada 100.000 habitantes	2018	7,0	6,8	10
Accidentes de tráfico por 10.000 habitantes	2018	42,7	24,3	20
Puntos de recarga para automóviles eléctricos en vía pública (red de titularidad municipal)	2018	34	0	14
Número de asociaciones por cada 10.000 habitantes	2017	6,7	6,2	12
Porcentaje de población que declara pertenecer a alguna asociación o entidad	2016	16	12	20
Personas mayores de 16 años que dedican tiempo a las tareas benéficas o voluntariado social. Porcentaje sobre el total de población	2011	4	4	13
Personas mayores de 16 años que dedican tiempo a las tareas benéficas o voluntariado social. Porcentaje de mujeres	2011	59	58	12
Porcentaje de población que declara que le interesa participar en los asuntos municipales	2016	23	34	2
Número de animales domésticos censados por cada 100 hogares	2018	28	25	18

Nota (1): Las deseables son 15m^2 por habitante y el mínimo 10m^2 por habitante. Fuente: Elaboración propia (Albelia Consultora) a partir de datos del Área de Estadística del Ayuntamiento de Madrid (Áreas de información estadística, Distritos en cifras, Banco de datos y Encuesta de Satisfacción de los Servicios Públicos de la Ciudad de Madrid). Estudio de Necesidades Sociales del Distrito de Latina. Año 2019.

SEGUNDA PARTE
Lo que dicen las personas participantes sobre el Distrito

"Se mide la capacidad de un puente para soportar el peso, por la fuerza de su pilar más débil"
(Zigmund Bauman)

«No hay una subjetividad que pueda aislarse de la cultura y la vida social, ni tampoco existe una cultura que pueda aislarse de la subjetividad que la sostiene»
Galende, 1997.

LO QUE DICEN LAS PERSONAS

1.- Necesidades del Distrito de Latina

1.1. Sobre el concepto de "necesidad"

La aproximación al diagnóstico social del Distrito de Latina, en su segunda parte, implica primero, definir el concepto de "necesidad". Como se desarrolló en el capítulo de "Introducción" para poder identificar las necesidades es necesario comprender que se entiende por necesidad social. Y, para poder hacerlo es necesario, en primer lugar, distinguirlo del concepto de "problema ".

Un problema es un asunto que aún no se ha resuelto y "una condición que afecta a un número significativamente considerable de personas, de un modo considerado inconveniente y que debe corregirse mediante la acción social colectiva"[113] Los problemas sociales impiden el desarrollo o el progreso de una comunidad. Pero, para que ese "algo" para que esa "condición" sea considerada *problema* debe ser sentida por una mayoría de la población[114]. Por ello los problemas deben ser comprendidos, visibilizados, reflexionados, estudiados, analizados y examinados, para comprender el calado de estos en un territorio y ser posteriormente, abordados. Los problemas se analizan identificando y estudiando el contexto en el que se enmarcan y las necesidades fundamentales que componen dichos problemas, es decir, un problema no puede ser entendido, sin entender qué es la necesidad.

[113] Horton, Paul y Leslie, Gerald. De Sociology of social problem. Appiclon-Century-Cropts, New York, 1955
[114] Los problemas sociales "existen" en función de las representaciones que la sociedad hace de ellos y la importancia que les concede. Así, pueden existir una brecha objetiva de desigualdad de ingresos, por ejemplo, pero si la sociedad no percibe que esa desigualdad es un problema, no será un problema objetivado en la acción pública. Más en: Gusfield, J. R. "Constructing the ownership of social problems: fun and profit in the welfare state". Revista Social Problems nº 36, 1989.

La necesidad es una discrepancia entre una situación real, observable y una condición deseada a alcanzar o lograr.

- Por ejemplo, es una necesidad "crear conciencia social sobre el uso y aplicación de las tecnologías de la información" porque es un problema "el ciberacoso".
- Por ejemplo, es una necesidad la "iluminación de espacios públicos" porque es un problema, la "inseguridad".
- Por ejemplo, es una necesidad "ofrecer becas comedor o ayuda escolar al alumnado en situación de vulnerabilidad" porque es la "pobreza" es un problema social.

Como se ha señalado en el capítulo introductorio las necesidades se expresan por medio de deseos. Los deseos son motivaciones para hacer, en la cual se busca la manera de satisfacer una necesidad, y en consecuencia de solucionar un problema. Los deseos, son las demandas. Todo deseo se convierte en demanda cuando, una vez reconocida una necesidad (necesito calefacción) y canalizada hacia un deseo (quiero un radiador) se concreta como problema (tengo frío) y traslada de manera específica a la sociedad (demanda de ayuda pública para disponer de calefacción)

1.2. Metodología de la segunda parte

Para la elaboración de esta segunda parte del Diagnóstico se han empleado métodos cuanti-cualitativos y el desk *research* (estudio de gabinete) es decir cuando es pertinente, junto a las opiniones de las personas se aportan algunas fuentes secundarias para que acompañen los relatos y las valoraciones de las personas informantes.

Si la METODOLOGÍA CUANTITATIVA es un enfoque objetivo basado en criterios determinados exógenamente, cuya explotación de datos, por medio de fuentes secundarias abarca al conjunto de la población de un territorio, la METODOLOGÍA CUALITATIVA aporta otro tipo de información. Es un enfoque subjetivo e interpretativo que se define como "el sentimiento que una persona tiene acerca de un tema en concreto", en este caso "la situación carencial del Distrito". Lo cualitativo, a través de dinámicas de grupo y entrevistas protocolizadas, permite valorar dicha situación a partir de lo que opinan las personas más directamente involucradas en el Distrito, permite conocer sus puntos de vista y sus experiencias, así como sus demandas.

La subjetividad del enfoque cualitativo presenta mayor dificultad analítica ya que las opiniones y percepciones de las personas sobre una misma situación pueden diferir según sea la realidad sentida y/o vivida de la persona consultada, pues la descripción de la realidad la hace el propio sujeto consultado a partir de sus experiencias personales y/o profesionales. También está más sujeto a la obsolescencia. Es por ello por lo que, de sus respuestas, no se deben inferir generalidades, sino particularidades, que ilustran y complementan los datos secundarios.

Fuentes de la información:

Las fuentes de información de este Segunda Parte del Diagnóstico son las personas consultadas. Todas las personas consultadas han sido consideradas informantes clave del Distrito al estar directamente relacionadas profesional, vecinal y /o personalmente con Latina. La Información obtenida por medio de dinámicas de grupo y entrevistas protocolizadas, sea por sondeo en línea o por medio de verbalizaciones directas, se ha organizado en un único capítulo.

1.2.1. Informantes clave del Distrito.

"Informantes clave son aquellas personas que por sus vivencias, experiencias y conocimientos que tienen sobre el tema a tratar son seleccionadas para que se convierten en una fuente complementaria de información y al mismo tiempo abre n el acceso a nuevos escenarios futuros de investigación"[115]

PARA CONOCER NECESIDADES SOCIALES EDUCATIVAS, DE LAS FAMILIAS Y DE LA INFANCIA Y ADOLESCENCIA DEL DISTRITO: Se ha realizado una consulta a directoras/es de Colegios, IES, CEPA y Presidencia de AMPAS.

PARA CONOCER NECESIDADES SOCIALES DE SALUD Y DEPORTE: se ha consultado a las gerencias de los CMS de Salud, de especialidades y Centros de salud mental del Distrito, así como a las gerencias de los Centros Deportivos Municipales del Distrito.

PARA CONOCER NECESIDADES SOCIALES DE LAS PERSONAS MAYORES: se ha consultado a las gerencias de los Centros de Mayores del Distrito.

[115] A lo largo de todo el proceso se busca establecer una relación de confianza con las personas informantes, un "rapport" que permita que la personas participantes se abran y manifieste sus opiniones sin condicionalidad, por ejemplo, la presencia de jefas, jefes en las dinámicas o entrevistas es un factor considerado negativo, si además "interviene en el diálogo" corrigendo o matizando respuestas de intervinientes anula la posibilidad de investigación participante y dificultar con ello la tarea investigadora.

PARA CONOCER NECESIDADES SOCIALES RELACIONADAS CON CULTURA, OCIO; se ha consultado a las gerencias de los Centros Culturales del Distrito.

PARA CONOCER NECESIDADES SOCIALES DE IGUALDAD: se trató de consultar a las Agentes de Igualdad del Distrito, no obteniéndose su participación, por lo que se propuso consultar a las Asociaciones de mujeres del Distrito de Latina, no obteniéndose su participación.

PARA CONOCER NECESIDADES SOCIALES DE JUVENTUD: se consultó a representantes de las asociaciones juveniles inscritas en el Distrito de Latina.

1.2.2. Técnicas metodológicas empleadas

a) Método cualitativo. Técnica: dinámica de grupo/entrevistas.

Se realizaron consultas a Informantes clave por medio de unas dinámicas participativas en grupo, en la cual cada persona realizó en diálogo abierto sus valoraciones sobre la situación del Distrito.

Para las dinámicas de grupo con informantes clave se envía con anticipación a Coordinación del Distrito, la convocatoria, con la finalidad y esquema de esta, duración y personas a convoca y establecer un diálogo grupal que permita contrastar las percepciones y valoraciones sobre las necesidades sociales del Distrito.

El primer grupo se realizó con personal técnico municipal de diferentes áreas de la Junta Municipal, el 4 de abril de 2019 de 12:30 a 14 horas, por medio de entrevistas y el segundo grupo, con representantes de entidades sociales que actúan en el Distrito de Latina, el 23 de abril de 2019 de 17.30 a 21 horas, en una dinámica de grupo o encuentro participativo.

Una dinámica de grupo sirve para obtener conocimiento de cuestiones concretas y observar las reacciones que se generan entre las personas participantes ante el análisis de la situación del Distrito. La técnica de observación participante implica un grado de interacción social entre la persona que modera y las personas informantes, durante la cual se recogen opiniones de modo sistemático y no intrusivo[116].

[116] La dinámica de grupo prevista con personal técnico del Distrito no se materializa como tal, ya que, a petición de la Coordinación del Distrito, presente en la misma en el momento de su desarrollo se reconvierte en una entrevista individualizada a las personas participantes, por medio de una ronda ordenada de preguntas, sin opción al diálogo compartido. Con esta técnica se pierde

El diseño de investigación en la *observación participante* es flexible, antes y durante el proceso. Se trata de observar, escuchar, hablar.

→Primer grupo: Participaron 11 personas

▶11 personas en representación de la Junta Municipal del Distrito, en calidad de personal técnico municipal. Jueves 4 de abril de 2019 de 12.30 a 14.00 horas en la Sede de la Junta Municipal del Distrito de Latina. Se ha obtenido opinión de:

→HAN PARTICIPADO EN LOS ENCUENTROS←:
20 personas

1. Técnica de la Agencia de Empleo
2. Deportes (Centro Deportivo Municipal Aluche)
3. Departamento Jurídico de la JMD
4. Técnica de Servicios Sociales
5. Coordinadora de los Centros de Servicios Sociales
6. Por parte de la Policía Municipal: Subinspector de la Policía Municipal y Policía Municipal
7. Por parte de Cultura: Departamento de Cultura (Centros Culturales) y Departamento de Cultura
8. Departamento de Sanidad
9. Área de Educación

→Segundo grupo: Participaron 9 personas

▶9 personas en representación de 8 entidades sociales vecinales. Martes 23 de abril de 2019 de 17:30 a 20:45 horas, en local Municipal de usos múltiples de la calle Cebreros. La finalización estaba prevista a las 19:30 horas, pero el diálogo compartido y la exposición de las personas participantes hizo posible que se prolongara hasta las 20:45 horas. Se ha obtenido opinión de:

- Representante de la AAVV Aluche y Coordinador de la mesa de urbanismo del Foro Local del Distrito de Latina
- Técnico del Proyecto de Dinamización de Caño Roto y Enlace con la AAVV La Fraternidad

dinamismo y la atmósfera grupal que ha de permitir la comunicación, la espontaneidad, la participación, la exposición de problemas y el intercambio de ideas entre personas que, por su experiencia cualificada y conocimiento sobre las dinámicas sociales del Distrito quedó diluida al convertirse en entrevistas individualizadas. Si en una dinámica grupal la persona moderadora a partir del diálogo que establecen las participantes modula y repregunta aspectos que se consideren pertinentes para el objeto de investigación, pudiendo ofrecerse respuestas desde distintos campos profesionales, las entrevistas guiadas pierden ese matiz, centrándose en un solo ámbito específico y preguntando a cada participante sin posibilidad de intervención dialogada del resto de convocantes. Sin embargo, la entrevista es una técnica de recopilación de información mediante una conversación profesional, con la que se adquiere información individualizada acerca de lo que se investiga. De sus respuestas particulares podemos extraer sus valoraciones, impresiones individualizadas sobre cuáles son las necesidades sociales del Distrito en cada campo. Los campos entrevistados fueron: empleo, deportes, jurídico, servicios sociales, policía municipal, seguridad, cultura, sanidad y educación.

- Presidente de la AVV Lucero y vicepresidente del Foro Local del Distrito de Latina de Latina
- Coordinador de la Mesa PIBA Puerta del Ángel-Lucero
- Representante de AAVV Puerta del Ángel
- Representante de la AAVV Puerta del Ángel (Coordinadora de la Mesa de Igualdad del Foro Local del Distrito de Latina)
- Representante de la Asociación MASI (Latina)
- Representante de la AAVV Aluche y Coordinador de la Mesa de Presupuestos Participativos del Foro Local del Distrito de Latina
- Representante de la Mesa de Presupuestos Participativos del Foro Local del Distrito de Latina

b) Método cuanticualitativo. Técnica: consulta/entrevista protocolizada

Por medio de cuestionario autoadministrado con preguntas abiertas y cerradas a:

NECESIDADES SOCIODUCATIVAS Y FAMILIARES
→Entrevistas protocolizadas a Comunidad educativa: 29 entidades y 45 personas (26 de centros educativos y 19 de AMPAS)

- 26 personas en representación de Centros Educativos
- 3 personas e AMPAS y 16 padres y madres.

Han participado, aportando sus impresiones, valoraciones, experiencias y conocimientos:

1. IES. Eijo Y Garay.
2. IES María De Molina.
3. IES García Morato.
4. C.E.I.P Joaquín Dicenta.
5. C.E.I.P Jovellanos.
6. C.E.I.P Manuel Bartolomé Cossío.
7. C.E.I.P Francisco De Goya.
8. C.E.I.P. Amadeo Vives.
9. C.E.I.P Ciudad De Badajoz.
10. C.E.I.P República Del Uruguay.
11. C.E.I.P Bolivia.
12. C.E.I.P Hermanos Pinzón.
13. C.E.I.P. alcalde de Móstoles.
14. C.E.I.P Cuba.
15. C.E.I.P La Latina.
16. C.E.I.P Costa Rica.

17. C.E.I.P Parque Aluche.
18. Colegio e IES San Miguel Arcángel (concertado).
19. Colegio Brotmadrid (concertado).
20. Colegio Gamo Diana (concertado).
21. Colegio Divino Maestro (concertado).
22. Colegio Luis Feito (concertado).
23. Colegio Ábaco (concertado).
24. Centro De Educación Infantil "Monseñor Alves Brás" (0-3 Años) (concertado).
25. Institución La Salle (concertado)
26. AMPA CEIP Francisco Arranz.
27. AMPA CEIP Parque Aluche.
28. AMPA I.E.S. García Morato.
29. CEPA de Aluche.

NECESIDADES SOCIOSANITARIAS→Entrevista protocolizada a Centros de Salud: 3 personas

→Centro de Día San Crispín.
→Centro de Día Gallur.
→CAD-Latina.

NECESIDADES MAYORES→Entrevistas protocolizadas a Centros Municipales de Mayores: 4 personas, con 24.558 personas socias.

→ Centro Municipal de Mayores Campamento.
→Centro Municipal de Mayores Cerro Bermejo.
→Centro Municipal de Mayores Ciudad de Méjico.
→Centro Municipal de Mayores Lucero.

NECESIDADES SOCIOCULTURALES →Entrevistas protocolizadas a Centros Culturales Municipales: 2 personas, en cuyas actividades culturales participaron 27.024 personas.

→Centro Cultural Fernando de los Ríos
→Centro Cultural José Luis Sampedro.

→HAN PARTICIPADO EN LAS CONSULTAS ←:
58 personas y 42 entidades sociales

NECESIDADES JUVENILES →Entrevistas protocolizadas a asociaciones de jóvenes: 3 personas, que representan a 144 chicas y chicos.

→Asociación Suyae.
→ Asociación Scout Jamboree.
→Asociación Secretariado Gitano de Caño-Roto.

NECESIDADES SOCIODEPORTIVAS →Entrevistas protocolizadas a gerentes de Polideportivo: 1 persona

→Polideportivo municipal Gallur

NECESIDADES DE IGUALDAD →Entrevistas protocolizadas a Agentes de Igualdad y a presidencias de 3 asociaciones de mujeres del Distrito[117]

Con esta técnica se recoge el sentir de personas que representan a la comunidad educativa (Centros Educativos y AMPAS) salud pública, mayores e igualdad en el Distrito, aportando una visión facultativa de primera mano sobre las opiniones, demandas y necesidades del Distrito.

Han participado en esta parte del diagnóstico:

78 personas

Para preservar el anonimato, no se identifican nominalmente a las personas informantes cuando establecen valoraciones.

A continuación, siguen los análisis.→→→

[117] Por circunstancias ajenas a este estudio, no participan. Sin embargo, se obtiene importante información sobre necesidades de igualdad por otras vías, fuentes secundarias y consultas transversales a otras personas involucradas en materia de igualdad

Capítulo 13

Lo que dicen las personas consultadas sobre el Distrito

Capítulo 13: Lo que dicen las personas consultadas

Bloque 1. Lo que dice el personal técnico participante

Como se ha señalado en la metodología, la dinámica grupal con personal técnico de la Junta Municipal del Distrito se modificó por una reunión a través de entrevista individualizada a las personas participantes. Por tanto, se realizaron 11 entrevistas, y en el caso de los Servicios Sociales, una segunda entrevista individualizada más., en total 12 entrevistas. Las entrevistas se centraron en preguntar a las personas presentes cuáles eran las principales necesidades de las personas que acuden a sus servicios, que demandan actividades en los servicios o que intervenciones sociales se realizan en calle.

Las necesidades de empleo.

En el Distrito de Latina, en marzo de 2019 había 13.170 personas en desempleo, de las cuales el 55% eran mujeres. De las 13.170 personas desempleadas, 5.200 son demandantes de larga duración (41%) de los cuales el 60% son mujeres. Los barrios de Aluche (25%) y Puerta del Ángel (20%) son los que mayor número de personas desempleadas tienen, y afecta en mayor medida el desempleo a personas sin estudios y con estudios primarios (completos o incompletos) que suponen el 29% del total del desempleo y personas con educación general (43%). En 2018, el 31% de las personas desempleadas tenía entre 45 y 54 años.

Cinco de cada nueve personas en desempleo son mujeres.

En el año 2016 la falta de recursos para pagar el transporte, la necesidad de buscar alimentos o incluso una vivienda, así como tener que quedarse al cuidado de niñas y niños pequeños eran las principales razones que dificultaban el acceso a un proceso de búsqueda activa de empleo de la población en riesgo de exclusión social de Latina[118]. En 2019 la técnica participante responsable de la Agencia de Empleo de zona identifica los mismos problemas a la hora de poder entrar a formar parte de un proceso de búsqueda activa de empleo. Sin embargo, matiza que los perfiles se modifican hacia personas mayores (especialmente de más de 50 años), con

Una de cada tres personas en paro tenía entre 45 y 54 años.

[118] Según el "Estudio sobre las vivencias expresadas por personas inmersas en itinerarios de inserción sociolaboral, en los recursos de empleo de los distritos de Carabanchel y Latina" realizado por una comisión dependiente de la Mesa de Empleo de Carabanchel y Latina, en el que participaron catorce entidades sin ánimo de lucro: asociación Mujeres Opañel Asociación Pan Bendito Asociación Plan Comunitario de Carabanchel Alto Asociación Progestión Asociación Solidaridad con Madres Solteras Asociación de Trabajadores Autónomos de Madrid Fundación San Juan Macías, entre otras.

experiencia laboral anterior, pero con baja cualificación, y algo más mujeres que hombres.

"Si, podemos decir que son más las mujeres que los hombres, sobre todo mayores de 50 años y en general son personas de baja cualificación, ese es el tipo de perfil que habitualmente viene a la Agencia de Empleo"

Estos perfiles coinciden con los ofrecidos por la estadística de empleo para el Distrito. La técnica de Empleo comenta que las personas en desempleo, más vulnerables, tienen más resistencias a la hora de formarse, puesto que lo que realmente precisan es resolver las necesidades básicas, así lo que demandan es encontrar un trabajo, más que entrar a formar parte de procesos de formación o recualificación profesional.

"Lo que sucede es que tienen la necesidad de encontrar trabajo pronto y muchos tienen resistencias a la formación, sobre todo por la falta de tiempo. En general, el trabajo es una necesidad mayor que la formación para las personas paradas de más edad, los de larga duración y las inmigrantes"

En este aspecto destaca los y las inmigrantes jóvenes con responsabilidades familiares (hijos/as). El 18% de las personas en situación de desempleo en Latina son de origen extranjero (marzo 2019) el 15% en la Ciudad de Madrid.

PERSONAS DESEMPLEADAS EN MARZO DE 2019 EN EL DISTRITO DE LATINA, SEGÚN NACIONALIDAD Y SEXO:

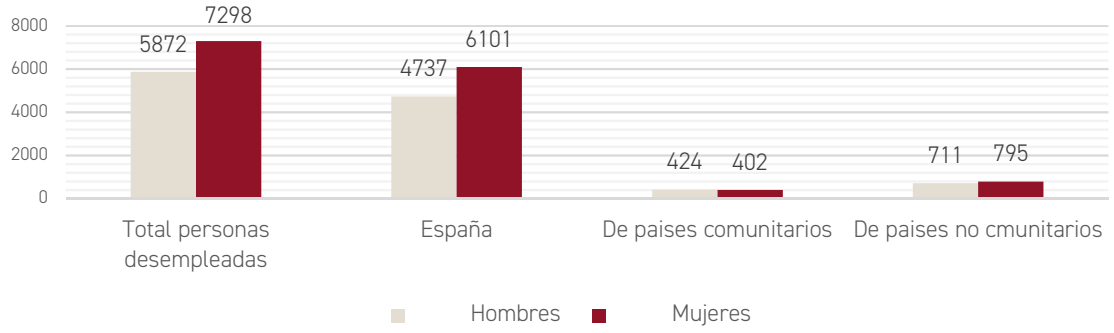

Fuente: elaboración propia Albelia Consultora a partir de datos de la Subdirección General de Estadística. Ayuntamiento de Madrid, 2019.

Preguntada por las dificultades que aprecia para que las familias con menores, la técnica de la Agencia para el Empleo de zona identifica que son principalmente de índole conciliadora; así, la necesidad de poder

conciliar la vida personal con la laboral se convierte en un eje que dificulta la empleabilidad.

"Hablamos de recursos para conciliar, como por ejemplo la escolarización en Escuelas Infantiles cuando esta existe es más probable que escolaricen madres o padres que trabajan, pero si están en desempleo no, por distintas circunstancias como pagar una matrícula con un dinero que no tienen etc., entonces es difícil que cursen formación para el empleo"

Preguntada por quienes, si solicitan formación para el empleo, menciona que son mayoritariamente perfiles de personas con baja cualificación[119] y que solicitan cursos de Informática o vinculados al comercio, reponedor. La demanda de empleo del distrito, en enero de 2019, es decir, la ocupación solicitada por demandantes está vinculada a los servicios de restauración, personales, protección y vendedores/as, una de cada cuatro personas demandantes de empleo en el Distrito así lo solicitan, seguido de las "ocupaciones elementales (21%).

"Son, sobre todo, personas de baja cualificación que piden cursos de hostelería, comercio o informática"

En marzo de 2019, había 3.845 personas desempleadas con baja cualificación, de las que 2.077 son mujeres (54%).

PERSONAS DESEMPLEADAS EN MARZO DE 2019 EN EL DISTRITO DE LATINA POR SEXO, SEGÚN TIPO DE ESTUDIOS,

	MUJERES	HOMBRES	TOTAL	% Mujeres	Distribución por tipo de estudios
Sin estudios	110	62	172	*64*	*1*
Estudios primarios incompletos	819	727	1.546	*53*	*12*
Estudios primarios completos	1148	979	2.127	*54*	*16*
Programas de formación profesional	636	406	1.042	*61*	*8*
Educación general	2.941	2.678	5.619	*52*	*43*
Estudios técnico-profesionales superiores	546	382	928	*59*	*7*
Estudios universitarios Primer ciclo	290	142	432	*67*	*3*
Estudios universitarios Segundo y Tercer ciclo	797	490	1.287	*62*	*10*
Otros	11	6	17	*65*	*0*
TOTAL	7.298	5.872	13.170	*55*	*100*

Fuente: elaboración Albelia Consultora a partir de datos de la Subdirección General de Estadística. Ayuntamiento de Madrid, 2019.

[119] Sin estudios o con estudios primarios completos o incompletos.

Por tanto, las personas en desempleo tienen ante todo la necesidad de encontrar trabajo, y no tanto la de formarse, excepto que se facilite el proceso por medio de recursos de conciliación a los que puedan acceder. Así, las problemáticas detectadas son:

- Que el desempleo afecta sobre todo a las mujeres.
- Que afecta especialmente a edades desde 45 a 54 años.
- Que hay una bolsa de personas con baja cualificación en desempleo importante.
- Que la ausencia de recursos que faciliten la conciliación, entre personas sin recursos, dificulta su empleabilidad/ocupabilidad.
- Que la necesidad de encontrar un empleo se antepone a la formación o reciclaje profesional.
- Que se demanda formación de oficios acorde con el perfil de baja cualificación.

Las necesidades deportivas

En el Distrito de Latina hay 39 instalaciones deportivas y 240 unidades deportivas. Suponen el 7% del total de instalaciones deportivas de la Ciudad de Madrid y el 11% de unidades deportivas. De igual forma la superficie deportiva por habitante es de 1,7 m2 por habitante en 2018 frente a los 1,1 m2 por habitante de la Ciudad de Madrid.

INSTALACIONES, UNIDADES Y SUPERFICIE DEPORTIVAS EN EL DISTRITO DE LATINA Y CIUDAD DE MADRID, POR TIPO DE INSTALACIÓN Y TIPO DE GESTIÓN, AÑO 2018.

	Total	En centros deportivos municipales			
		Total	Gestión directa (Junta Municipal de Distrito)	Gestión indirecta	
				Dirección General de Deportes	Junta Municipal de Distrito
CIUDAD DE MADRID					
Instalaciones deportivas	555	73	56	0	17
Unidades deportivas	2.218	984	799	0	185
Superficie deportiva (m²)	3.671.516	2.074.404	1.986.604	0	87.800
Población a 1 de enero de 2018	3.221.824				
DISTRITO DE LATINA					
Instalaciones deportivas	39	4	3	0	1
Unidades deportivas	240	122	99	0	23
Superficie deportiva (m²)	398.759	266.272	257.660	0	8.612
Población a 1 de enero de 2018	235.785				

Fuente: elaboración Albelia Consultora a partir de datos de la Dirección General de Deportes. Ayuntamiento de Madrid, 2019.

La persona responsable de la gestión deportiva de la Junta Municipal de Distrito no aprecia especiales necesidades de la población en materia deportiva, ya que:

"Existen muchas actividades deportivas en el Distrito, sólo se piden nuevas actividades de manera puntual"

Cuando existe demanda de actividades estas son expresadas sobre todo por quienes en mayor medida utilizan las instalaciones deportivas que son las personas mayores de 55 años:

"Se puede decir que, entre las personas usuarias de los Centros Deportivos Municipales (Centro Deportivo Municipal Aluche, Gallur y Polideportivo El Olivillo) destacan las personas adultas y mayores de 55 y más años."

Ante la pregunta de cuál es el deporte más demandado destaca la Natación (una de cada tres personas), sobre todo:

"...se solicita natación para las personas más mayores y un poco más lo piden las mujeres"

Sin embargo, plantea la necesidad de incorporar a las personas más jóvenes al deporte, apuntando algunas razones por las cuales su participación está desincentivada, entre las que destaca la necesidad de mejorar las existentes o de crear propias para jóvenes:

"Los jóvenes participan bastante menos. No existen instalaciones para ellos como fútbol-sala o pádel (sería conveniente adecentar esas instalaciones o planificar y hacer alguna instalación básica más) y el gimnasio y la sala de musculación, que son mayoritariamente utilizadas por jóvenes, se encuentran pendientes de arreglos y reparaciones"

Con respecto a la participación femenina, tanto individual como colectiva, aprecia que existe una mayor demanda, pero que aún el deporte colectivo femenino no está suficientemente desarrollado en el Distrito:

"Si nos fijamos en los deportes colectivos pese a haber una eclosión del deporte femenino actualmente, todavía está poco desarrollado en el Distrito".

En efecto, a falta de datos específicos para el Distrito, en la Ciudad de Madrid, la evolución del deporte femenino colectivo[120] experimenta un incremento porcentual muy importante, así, desde 1992 este incremento es del 237% para las mujeres y del 98% para los hombres. A pesar de este incremento, las mujeres, en 2017, último año documentado, suponían el 17 % del total de participantes en Competiciones Deportivas Municipales.

[120] Baloncesto, balonmano, voleibol béisbol, fútbol, unihockey, waterpolo.

PARTICIPANTES POR SEXO; EN CADA AÑO, EN COMPETICIONES DEPORTIVAS MUNICIPALES. CIUDAD DE MADRID.

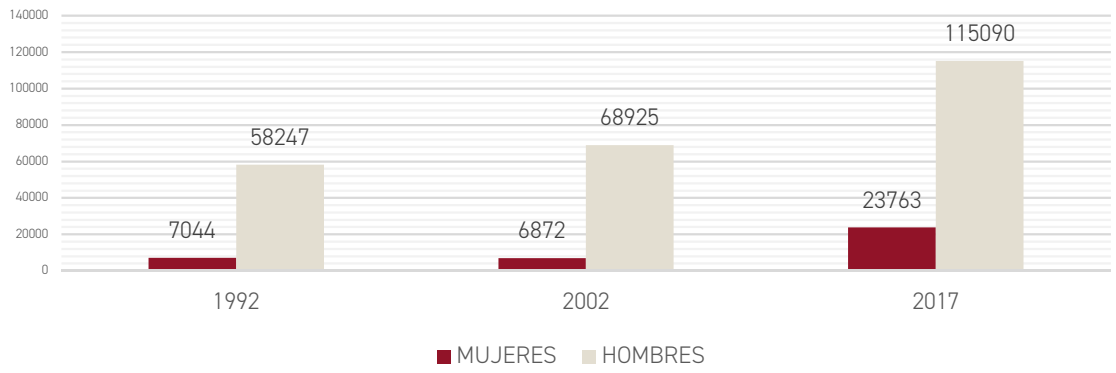

Fuente: elaboración propia Albelia Consultora a partir de datos de la Dirección General de Deportes. Ayuntamiento de Madrid, 2019.

Con respecto a factores que podrían desincentivar la participación relacionados con los horarios de apertura de los Polideportivos, el representante de estos señala que:

"No hay quejas sobre los horarios puesto que abren de 9h. a 22h."

Sin embargo, las principales quejas y reclamaciones son por la limpieza, mantenimiento y la atención recibida de las instalaciones deportivas:

"Especialmente en el Centro Deportivo Municipal Aluche, que ha estado sujeta a obras y reparaciones y ha descendido el grado de satisfacción de los usuarios"

Los informes del SYR en el distrito verifican un mayor número de quejas sobre el uso de las instalaciones deportivas en el distrito.

Por tanto, no se aprecian necesidades relacionadas con el deporte significativas:

- Utilizan en mayor medida las instalaciones personas mayores de 55 años.
- Los horarios son extensos y continuados, facilitando que personas que trabajan puedan acudir practicar deporte

Sin embargo, hay aspectos con los que trabajar:

- Fomentar el deporte entre la gente joven
- Mejorar y/o adaptar las instalaciones y deportes a las necesidades de la gente más joven (skate, etc.)
- Fomentar y visibilizar el deporte colectivo femenino.

Las necesidades recogidas por el departamento jurídico

Desde el departamento jurídico no se observan necesidades sociales sino demandas que la ciudadanía plantea para que sean resueltas, como licencias, permisos, así como realización de expedientes sancionadores y disciplinarios. La responsable del Departamento ha apreciado que después de la crisis económica, han aumentado las licencias (sobre todo de obras menores gestionadas desde el distrito) y autorizaciones sobre usos y actividades (de competencia de las áreas municipales), y también los canales de contacto con la administración.

Dependiendo de las características de la población el acercamiento a la administración varía, la interacción ciudadano-institución es "cara a cara", apreciando diferencias, así:

"Se trata de una atención individualizada y personalizada ciudadano-administración, sin embargo, el acceso a la administración viene determinado, una relación con gestores en zonas que suelen coincidir con las de mayor renta. Es una atención más despersonalizada ciudadano-administración"

Informa que los expedientes sancionadores se mantienen estables en el tiempo, y precisan de una labor de coordinación interinstitucional:

"Provienen fundamentalmente de la Policía Municipal que recogen directamente las demandas de la ciudadanía, desde casos menores a casos graves como las ocupaciones de viviendas y también de los departamentos de Sanidad, Consumo y Urbanismo (obras sin licencia, terrazas, etc.)"

Por tanto, no se aprecian necesidades especialmente relevantes desde el servicio jurídico, salvo por:

- el aumento de las licencias de obra menor, para reformas de viviendas, que vinculan como uno de los efectos de la crisis, que hace que las familias, en vez de comprar nuevas viviendas, reformen las que tienen.

Las necesidades educativas

Una de las principales necesidades que expresa la técnica de Educación es la necesaria colaboración e importancia del trabajo con agentes tutores de la Unidad Integral de Distrito de la Policía Municipal. La importancia la identifica como acción preventiva, así:

"...esa colaboración es con el fin de prevenir y detectar las posibles situaciones de conflicto en las que pudieran encontrase los menores"

Viene esa necesidad por la detección del aumento del absentismo escolar desde el Programa de Prevención y Control del Absentismo Escolar.

"Actualmente existen cuatro educadores sociales en el distrito, pero son insuficientes a la vista del incremento de casos -"

Con respecto a la detección de casos de menores en situaciones de riesgo, la técnica de Educación expresa que se trabaja con los Servicios Sociales para la escolarización de los menores atendidos de Urgencia social, aunque matiza:

"El procedimiento no es lo suficientemente flexible ni rápido, escolarizar a un menor con expediente en Servicios sociales en una Escuela Infantil con contratos cerrados es complicado, en lo que se tramita el expediente se puede pasar el curso escolar. Esta circunstancia habría que tenerla en cuesta en los nuevos contratos".

Estas necesidades carenciales influyen en los trabajos de apoyo a la Educación y las labores de acompañamiento con los Centros Educativos que no se pueden incrementar. Para solucionar esta cuestión propone:

"...dividir el distrito en Áreas educativas a fin de optimizar el trabajo de los proyectos de prevención que se realizan desde el Programa. Existe cierta localización del absentismo en determinadas zonas, un ejemplo son las familias de las comunidades gitanas en Caño Roto, donde existe absentismo escolar desde edades tempranas y el abandono de la escolarización está generalizado a partir de los 16 años, sobre todo, las chicas".

En esta dirección la técnica de educación apunta la necesidad de disponer de un Espacio de Igualdad en el Distrito.

"No existe Espacio de Igualdad en el Distrito, sería muy útil tenerlo como recurso de apoyo al trabajo que se realiza en ese ámbito desde la Educación y los Servicios Sociales".

Actualmente, la red municipal dispone de Espacios Igualdad en los distritos de Arganzuela, Carabanchel, Chamartín, Chamberí, Fuencarral - El Pardo, Hortaleza, Moratalaz, Retiro, Tetuán, Usera, Vicálvaro y Villaverde (dos Centros) pero ninguno en Latina, por lo que, debido al tamaño del Distrito, a su importante población, la técnica de educación lo considera el recurso "Espacio de Igualdad":

"Muy necesario".

De igual forma se identifica la necesidad de más Escuelas Infantiles

"Se percibe un aumento de la demanda de Escuelas Infantiles, más en el caso de las Escuelas Infantiles públicas (municipales o de la Comunidad de Madrid) que de las concertadas o privadas."

Al ser preguntada sobre "como observan dicha demanda" apunta que:

"Esto se observa en el incremento de las listas de espera, las Escuelas Infantiles están llenas y sus plazas definidas, no se puede hacer nada para incrementar la ratio de alumnos/as por clase, que actualmente está en torno a 10/12 por clase"

Esto se vincula con las necesidades de conciliación detectadas también por la técnica de la Agencia para el Empleo. En Madrid hay actualmente 56 Escuelas Infantiles Municipales con 7.141 plazas, 4 de ellas en Latina, con 568 plazas.

Uno de los últimos estudios realizados en la Ciudad de Madrid sobre malnutrición[121] concluyó que el 67% de los niños y niñas de la ciudad de Madrid de 3 a 12 años come en el comedor escolar, y de ellos el 10% recibe ayuda de comedor. 25.563 niños y niñas estaban en riesgo de malnutrición, el 1% sufre desnutrición (prevalencia del bajo peso o delgadez) y el 41% padece sobrepeso y obesidad. En el Distrito de Latina se analizaron 396 niñas y niños de 3 a 12 años, pudiendo medir ese al 90% de ellos/as. Los niños presentan mayor prevalencia de obesidad que las niñas, sin embargo, el sobrepeso es similar en ambos sexos. A partir de los 6 años y hasta los 12 años el sobrepeso se incrementa con la edad. El porcentaje de niños y niñas de 3 a 12 años que vive en familias con inseguridad de acceso económico a los alimentos (IAEA) [122] es del 17%, para Distritos, como Latina, de "desarrollo medio-bajo"[123], se pregunta por las ayudas de comedor y la

[121] Estudio de la Situación Nutricional de la población infantil de la Ciudad de Madrid, Madrid salud y UCM, 2016.
[122] inseguridad alimentaria o Inseguridad de Acceso Económico a los Alimentos (IAEA)= dificultad de las familias para acceder a alimentos por motivos económicos,
[123] Centro, Tetuán, Latina, Moratalaz Ciudad Lineal, Villa de Vallecas, Vicálvaro, San Blas

técnica de educación remarca que en las Escuelas Infantiles otro problema es la finalidad de las ayudas para comedor escolar:

"...las ayudas de comedor escolar son prestaciones de ayuda de los servicios sociales, mientras que desde Educación estás son más entendidas como un proceso de aprendizaje para una alimentación más equilibrada.

Se aprecia que ofertar a las familias con inseguridad alimentaria ayudas para comedor podrían amortiguar la inseguridad alimentaria.

Con respecto a las necesidades relacionadas con los propios centros educativos se señalan sobre todo la recepción de quejas por el estado de los centros educativos en cuanto a limpieza y su mantenimiento. Por ello, la técnica de educación señala que la coordinación con los Centros Educativos del Distrito es importante, ya que como "intermediarios" deben dar respuesta a las mismas:

"La coordinación con los Centros escolares públicos es muy importante; aunque son competencia de la Comunidad Autónoma de Madrid, muchos Centros ocupan suelo municipal y, sobre todo, muchas de las quejas y sugerencias en materia de Educación se dirigen directamente al Área de educación municipal, que les tiene que dar respuesta como "intermediarios", que en realidad es lo que somos"

Por tanto, desde Educación aprecian algunas situaciones carenciales tales como:

- Necesidad de aumento de educadores/as sociales en el Distrito
- Necesidad de mejorar la escolarización de menores con expedientes en servicios sociales
- Necesidad de aumentar las Escuelas Infantiles
- Necesidad de ampliar las ayudas para comedor escolar, reforzando la importancia de educar para lograr hábitos de alimentación equilibrada, especialmente con familias IAEA.
- Necesidad de dar respuesta a problemas de los centros educativos que son competencia de la Comunidad de Madrid, y que llegan al servicio de educación.
- Necesidad de un Espacio de Igualdad.

Las necesidades de seguridad

Los dos representantes de la Policía Municipal identifican un conjunto de situaciones carenciales relacionadas con su trabajo en el Distrito de Latina, como el absentismo, la violencia de género, aspectos de la convivencia vecinal y drogodependencias.

La coordinación es uno de los protocolos que implementan, así señalan que trabajan de manera coordinada con la Oficina de Atención al Ciudadano (OAC) del Distrito que tramita los requerimientos de la ciudadanía y colectivos sociales en materia de seguridad y convivencia en los barrios. Aquellos no relacionados con Policía Municipal se derivan al servicio correspondiente, y los que tienen que ver con sus competencias les llegan directamente.

De igual forma se coordinan con centros educativos a través de Agentes tutores para evitar el absentismo escolar y con los servicios sociales. Sin embargo, mencionan que:

"Los centros educativos nos requieren cada vez más, por lo que existe necesidad de reforzar el servicio con más plantilla"

Y con la Policía Nacional para cuestiones de seguridad ciudadana:

"Si bien las competencias de Seguridad Ciudadana son de la policía nacional, nos coordinamos y la colaboración es muy buena" (PM1)

"Existen reuniones periódicas entre las direcciones para evaluar la evolución del nivel de seguridad del distrito. "En general, es un distrito seguro. Por zonas, obviamente se producen más delitos y faltas en donde vive más gente: Aluche y Las Águilas y luego Puerta del Ángel" (PM2)

Informan que disponen de unidades especializadas en casos de Violencia de Género y maltrato doméstico y a menores. El número de casos de Violencia de Género es alto, y verifican un aumento de intervenciones y órdenes de protección.

"Si, desde hace unos cuatro años más o menos se aprecia este aumento" (PM1)

"Especialmente de casos entre personas de origen latinoamericano; después de una ligera reducción, en los últimos años han aumentado." (PM2)

Preguntados por la incidencia de la violencia de género, la Policía Municipal se encarga de vigilar más de 200 casos con órdenes de alejamiento en el Distrito, a lo que:

"Habría que sumar, al menos, igual número de casos del Cuerpo Nacional de Policía" (PM1)

También se tiene relación con el distrito de Carabanchel:

"Del que sólo nos separa la calle de Vía Carpetana, y que tiene problemáticas parecidas"

Hacen hincapié en una situación que ha repuntado como son los requerimientos y quejas vecinales respecto a las molestias causadas (ruidos, suciedad, etc.) por la comensalidad (la realización de comidas y fiestas en los espacios públicos como parques, jardines, pistas deportivas), especialmente durante el fin de semana por colectivos inmigrantes:

"Fue un problema del pasado que parece que vuelve, y está generando bastantes quejas y requerimientos de la policía municipal" (PM2)

La Policía Municipal certifica problemas de convivencia vecinal sobre todo en Caño Roto derivados de una convivencia más de "vida en la calle", especialmente entre la comunidad gitana, como ruidos, molestias, aparcamientos, etc. También en Los Olivos, alrededores de la Plaza de Patricio Martínez y, algo menos, en la colonia Lourdes.

Con respecto al nivel de seguridad del Distrito:

"En general, es un distrito seguro. Por zonas, obviamente se producen más delitos y faltas en donde vive más gente: Aluche y Las Águilas y luego Puerta del Ángel". (PM2)

En la ciudad de Madrid hubo en el periodo 2000-2009 una media de 88 delitos y faltas por 1.000 habitantes anuales. En el periodo 2010-2018 la tasa de criminalidad ha bajado a 72 delitos y faltas por 1.000 habitantes. Se pregunta sobre esta cuestión en el Distrito y mencionan que:

"Los delitos, faltas y problemas en la convivencia vecinal han tenido una evolución desigual, aunque la situación en general ha mejorado en los últimos años" (PM2)

Sin embargo, aprecian un repunte de los delitos relacionados con el tráfico y consumo de heroína, sobre todo inyectada (okupaciones mafiosas[124] y narcopisos), al ser preguntados por ello mencionan que lo constatan:

"Por el aumento de los indicadores del servicio de recogida de jeringuillas" (PM1)

[124] Según datos de octubre de 2018, de la Delegación de Gobierno, en el último censo de viviendas ocupadas, Latina ocupa el cuarto puesto, con 228 viviendas ocupadas, por detrás de Carabanchel (282), Puente de Vallecas (506) y Usera (516).

De igual forma indican que:

"Tras la presión y el desmantelamiento de las redes que operaban en el sector 6 de la Cañada Real Galiana se han desplazado hacia otras zonas de Madrid. En Caño Roto han aparecido "narcopisos" en cuyo interior se vende y consume la heroína, donde la actuación de la Policía no es tan directa como en la calle al requerir esas intervenciones órdenes judiciales" (PM2)

Además, en las zonas de Cuatro vientos y Campamento se detecta que:

"ha aumentado el robo y hurtos en el interior los vehículos, en la mayoría de los casos para sustraer objetos relacionados con la necesidad de venderlos o intercambiarlos para consumir estupefacientes"

Si mencionan de manera específica una necesidad carencial, la de aumentar la plantilla ya que está prevista su reducción por jubilaciones. A esto se añade el problema del alto nivel competencial: realizan muchas tareas que deberían ser trabajadas en el ámbito de las competencias en seguridad ciudadana del CNP. A veces es un asunto de prioridades:

"cuando se trabajan unas cosas, se dejan de trabajar otras". (PM2)

"Además, la Unidad Integral de Distrito y las oficinas de información e intervención hacen a veces más un trabajo de servicios sociales que estrictamente policial." (PM1)

Por tanto, desde la Policía Municipal aprecian algunas situaciones carenciales tales como:

- Necesidad de la plantilla ante las inminentes jubilaciones para poder dar respuesta a los requerimientos vecinales, seguimiento de órdenes de protección en casos de violencia de género, menores absentistas etc. así como para incrementar presencia en zonas de mayor conflictividad vecinal como Caño Roto o atención a hurtos y robos.

Las necesidades culturales

La oferta cultural del Distrito es amplia y extensa, sin embargo, las personas responsables expresan algunas necesidades relacionadas con el tipo de oferta, con la participación ciudadana, con la baja asistencia de gente joven, con la difusión y la publicidad, con las dificultades de adaptar horarios y con cierto incivismo detectado en algunas personas que asisten a actos culturales.

El Distrito tiene de 9 Centros con una programación cultural extensa y variada (Fernando de los Ríos, José Luis Sampedro, Miguel Hernández, Sara Montiel, Almirante Churruca, El Greco, Latina, Rosario de Acuña y Auditorio y sala de exposiciones Paco de Lucía).

En el año 2017, último año documentado, desarrollaron 732 actividades dentro de los Equipamientos culturales del Distrito, de ellas un 24% fueron conciertos y un 19% fueron obras de teatro.

ACTIVIDADES REALIZADAS DENTRO DE EQUIPAMIENTOS CULTURALES EN EL DISTRITO DE LATINA Y CIUDAD DE MADRID 2017.

	DISTRITO LATINA	CIUDAD DE MADRID
Campamentos		38
Autorización para utilización de espacios	185	8.530
Cine	9	493
Actuaciones musicales	174	1.424
Concursos, certámenes	33	72
Conferencias	12	736
Danza	30	235
Exposiciones	90	802
"Tarde noche más joven"	11	185
Ludoteca		620
Recitales	3	33
Teatro	138	1.627
Ciclos y Jornadas	47	407
TOTAL	732	15.202

Fuente: elaboración propia, Albelia Consultora, a partir de datos de la Subdirección Gral. De Coordinación y Cultura. Dpto. de Promoción de la Cultura y del Derecho a la Cultura, del Ayuntamiento de Madrid, 2019.

Las personas informantes especifican que:

"Las actividades culturales se realizan desde la Unidad de Cultura (que dispone de una oferta cultural de teatro, música, danza, etc.) y desde los Centros Culturales, cuya oferta se centra en los talleres a la ciudadanía y la propia actividad cultural"/PTE1 y PTE2)

Ante la pregunta de si la oferta de talleres era suficiente para la demanda de participación, las personas responsables comentaron que, aunque:

"Se ofertan talleres variados, no suelen tener mucha demanda. En los últimos años se aprecia, en general, una caída de la demanda." (PTE2)

""La demanda de talleres es mayor si están relacionadas con las actividades físicas; los gimnasios están más llenos" (PTE1)

En efecto, de los 523 cursos y talleres realizados el 40% de los talleres ofertados en el último año documentado se corresponden con talleres de mantenimiento físico y masajes. Preguntados por las causas por las cuales la demanda ha caído las personas informantes expresan:

"La programación resulta algo cuadriculada y poco flexible; además el procedimiento de acceso a los talleres resulta un poco farragoso para el usuario y genera quejas". Las inscripciones suelen ser duales: por internet los jóvenes y presencial los mayores, pero tienen el problema de su inscripción por adelantado, en algunos casos se apuntan en octubre, pero luego deciden darse de baja en noviembre, pasa demasiado tiempo entre inscripción y realización del taller" (PTE2)

CURSOS Y TALLERES REALIZADOS DENTRO DE EQUIPAMIENTOS CULTURALES EN EL DISTRITO DE LATINA Y CIUDAD DE MADRID 2017.

	DISTRITO LATINA	CIUDAD DE MADRID
Formación humanística	40	379
Idiomas	41	539
Aplicaciones informáticas	16	292
Talleres de autoayuda	3	69
Talleres de gastronomía y dietética		76
Otros conocimientos	1	38
Artes plásticas	54	581
Artesanía	43	523
Música	28	371
Artes escénicas y audiovisuales	10	190
Otras destrezas		4
Baile y danza	77	740
Talleres de mantenimiento físico y masajes	210	1.691
TOTAL	523	5.493

Fuente: elaboración Albelia Consultora, a partir de datos de la Subdirección Gral. De Coordinación y Cultura. Dpto. de Promoción de la Cultura y del Derecho a la Cultura, del Ayuntamiento de Madrid, 2019.

Se preguntó si otra de las razones de la bajada en la demanda podría ser los horarios de las actividades, pero las personas responsables apuntaron en otra dirección diferente:

"El usuario tipo de los talleres responde al horario del taller (de mañana o de tarde). Suelen participar todo tipo de edades, pero el perfil mayoritario es el de personas mayores, con más disponibilidad, el problema es que hay muchos que piensan que los centros Culturales Municipales con centros Municipales de Mayores". (TE1)

Preocupa a las personas responsables de cultura la ausencia de jóvenes. Comentan que no se apuntan a las actividades, a los talleres que ofertan, que no acuden, y consideran que si no lo hacen obedece a dos causas principales:

"Respecto a los jóvenes, en general, no les llega la oferta de los Centros Culturales, no saben que tienen una oferta cultural variada; no se enteran, y si no se enteran es por falta de difusión. El principal problema es la difusión y la publicidad. Antes existía la difusión de las actividades mediante cartelería, buzoneo, etc. pero actualmente, debido principalmente a los ajustes presupuestarios y al desarrollo de las redes sociales, no se consigue llegar a los jóvenes como antes" (TE1)

En este sentido se repregunta por las redes sociales, ya que son una herramienta muy utilizada por la gente joven, la respuesta sobre por qué "no funciona" es:

"Por un lado, n ven la cartelería porque ésta se limita a lugares en los Centros que no frecuentan, pero tampoco ni a través de redes sociales (Twitter, Facebook, Instagram, etc.) porque ya creen que no les va a interesar de antemano o que no les viene bien por los horarios" (TE2)

"Se intenta adaptar los horarios a los distintos perfiles de la población. Así, para mejorar el acceso de los jóvenes a la programación cultural se intenta acercar, por ejemplo, a los actores (de la obra de teatro programada) o a los músicos (del concierto) a los Institutos y centros de secundaria, muchos se sorprenden de que existan estas actividades y que sean gratuitas". (TE2)

También apuntan otras causas más vinculadas a las dinámicas de las personas que ya son usuarias:

"Sin embargo, existen algunas resistencias al cambio de los horarios; para las personas jóvenes puede resultar pronto por sus hábitos relacionales y de ocio, mientras que para las personas mayores no suelen aceptarlos al tener un sentido patrimonial de los centros Culturales. Es decir, las personas mayores han monopolizado el acceso a las actividades de los Centros Culturales, piensan que es suyo, han creado la rutina de acudir y copan las colas en la entrada". (TE1)

"A veces las personas mayores frenan el acceso a los más jóvenes, incluso a familias y niños en las actividades infantiles dirigidas a los más pequeños. Hacen cola dos de ellos y luego entran veinte (a veces interviene la policía Municipal a mediar); no les interesa tanto la actividad en sí como el hecho de acudir, vienen porque es gratis, es público, es abierto y las instalaciones son accesibles y climatizadas".

(TE2)

"Se ha hecho pedagogía, se ha detectado en los últimos años un incremento del incivismo y de la falta de respeto; hasta "se han sacado ancianos de actividades porque estaban en el teatro como en su casa, esos aspectos los tenemos que seguir trabajando". (TE1)

Por tanto, desde el Área de Cultura se aprecian algunas situaciones carenciales tales como:

- Necesidad de mejorar las vías de difusión de las actividades culturales para atraer al público que no acude, como el juvenil.
- Necesidad de realizar campañas de pedagogía para que los usos de los espacios culturales y la asistencia a las mismas no esté monopolizado por el perfil recurrente de personas usuarias.
- Necesidad de evaluar la oferta para mejorar la planificación cultural.

Las Necesidades de Salud

El Departamento de Salud tiene tres actuaciones principales:

1) inspecciones a las actividades comerciales, restauración, hostelería, etc. en el distrito hay actualmente en torno a 3.000 establecimientos y 2.000 de restauración;

2) promoción de la salud pública (en instalaciones deportivas, centros sanitarios, de estética, de salud ambiental, etc. son aproximadamente 300 establecimientos) y

3) protección animal (hay 44 establecimientos veterinarios, etc. 18.898 perros y 4.708 gatos inscritos en el Censo de animales domésticos en el Distrito).

Se pregunta con respecto a las inspecciones, por los criterios de valoración de riesgos del departamento y se especifica que:

"Se establece cada ejercicio un Plan de intervención que viene marcado por Madrid Salud (se ha desligado recientemente del Área de Consumo, la Unidad de Consumo sigue gestionando las reclamaciones de la OMIC)"

Así, se realizan labores de inspección constante en Edificios y establecimientos con especial prioridad a Centros escolares (con excepción de las nuevas Escuelas Infantiles), Centros de Mayores y Centros Culturales. Son las diferencias en el estado de edificación las marcan los problemas de salud pública, y por tanto las necesidades de actuación:

"Las zonas del distrito varían en función del estado y las limitaciones de la edificación: Puerta del Ángel es más antiguo, y requiere de una intervención distinta a la de la parte de los edificios nuevos o del PAU (Plan de Actuación Urbanística) de Carabanchel que están en el Distrito de Latina, en definitiva, tenemos más trabajo en normativa técnico-sanitaria"

Las inspecciones sanitarias realizadas en distintas instalaciones en el Distrito de Latina, en conjunto han ido aumentado desde 2010 un 35%. En el último año se llevaron a cabo, de media, 9 inspecciones al mes.

EVOLUCIÓN DEL NÚMERO DE INSPECCIONES SANITARIAS REALIZADAS EN EL DISTRITO DE LATINA, 2010-2017

	Total, Inspecciones Realizadas en el Distrito de Latina		
	Total	Madrid Salud	Juntas Distrito
Distrito Latina			
2010	144	1	143
2011	205	4	201
2012	163	1	162
2013	163	2	161
2014	115	1	114
2015	83	0	83
2016	188	0	188
2017	195	84	111

Fuente: elaboración Albelia consultora a partir de datos de Madrid Salud. Estadísticas de inspecciones realizadas en distintas instalaciones. Ayuntamiento de Madrid. Diagnostico

INSPECCIONES SANITARIAS REALIZADAS EN DISTINTAS INSTALACIONES EN EL DISTRITO DE LATINA, EN CADA AÑO.

	2010	2013	2015	2017
Peluquerías	29	8	5	57
Institutos de belleza y Centros de Estética	3	5	3	22
Fotodepilación	0	0	2	4
Tatuaje	0	3	0	2
Centros de Bronceado	5	0	0	2
Gimnasios			3	14
Piscinas	28	89	14	18
Balnearios urbanos	0	5	0	4
Escuelas Infantiles	66	45	50	54
Centros de Recreo Infantil	0	2	3	18
Centros de Cuidado Infantil	13	6	3	0
TOTAL	144	163	83	195
Centros veterinarios, peluquerías caninas y de venta de animales				61

Fuente: elaboración Albelia consultora a partir de datos de Madrid Salud. Estadísticas de inspecciones realizadas en distintas instalaciones. Ayuntamiento de Madrid. Diagnostico

Respecto de la protección animal se realizan inspecciones en establecimientos veterinarios y de animales, así como la gestión de las denuncias y reclamaciones de la ciudadanía recogidas por la Policía Municipal.

"La coordinación con la Policía Municipal funciona muy bien. Las principales denuncias de los animales en las viviendas se derivan de los ruidos (ladridos) y olores, sobre todo de personas mayores que se ven obligadas a limitar el cuidado de sus animales por su propia pérdida de autonomía, y en esos casos, se pide la intervención de los Servicios sociales del distrito"

En el distrito de Latina, un 32% de hogares, conforme a la última encuesta realizada, convive con algún tipo de animal en sus hogares, siendo el 42%, perros.

NÚMERO DE PERSONAS CONSULTADAS, POR SEXO, QUE CONVIVEN EN SU VIVIENDA CON ALGÚN ANIMAL Y PORCENTAJE DE ANIMALES.

	MUJERES	HOMBRES	AMBOS	%
CONVIVEN CON ANIMALES				
Sólo Perro(s)	3	5	8	42%
Sólo Gatos(s)	1	2	3	16%
Sólo Peces, Tortugas, reptiles	1	1	2	11%
Sólo Hámstes, cobayas, otros roedores	2	2	4	21%
Sólo aves	0	1	1	5%
Varias especies al mismo tiempo	0	1	1	5%
TOTAL, CONVIVEN	7	12	19	100%
NO CONVIVEN	23	17	40	
TOTAL	30	29	59	
% conviven	23%	41%	32%	

Fuente: elaboración Albelia a partir de la Encuesta de Salud de la Ciudad de Madrid 2013." Diagnóstico social: estudio de necesidades sociales del Distrito de Latina" 2019.

Existen en el Distrito de Latina alrededor de 300 licencias de animales potencialmente peligrosos y el técnico de salud ha detectado un incremento en los últimos años de perros potencialmente peligrosos en determinados barrios, como Caño Roto:

"En Caño Roto se ven muchos más perros potencialmente peligrosos que en otros lugares, lo cual puede aumentar la conflictividad, pues son animales que requieren de una educación equilibrada". También se abandonan más este tipo de perros, porque no se pueden dedicar a educarlos o a tenerlos en condiciones"

Todo ello deriva en una problemática que es la del aumento de perros potencialmente peligrosos, que son abandonados, en el centro de Protección Animal de Madrid.

"Se colabora con el Centro de Protección Animal de Madrid, que está situado en el distrito de Latina, aunque éste tiene problemas derivados del desborde de su capacidad para admitir más perros (200) y gatos (100)"

El Censo de perros potencialmente peligrosos en el Distrito de Latina ha ido aumentando progresivamente en los últimos años, situando a Latina como el tercer Distrito con más perros catalogados como potencialmente peligroso.

PERROS PPP (ACUMULADOS EN CADA AÑO DESE 2002) EN EL DISTRITO DE LATINA.

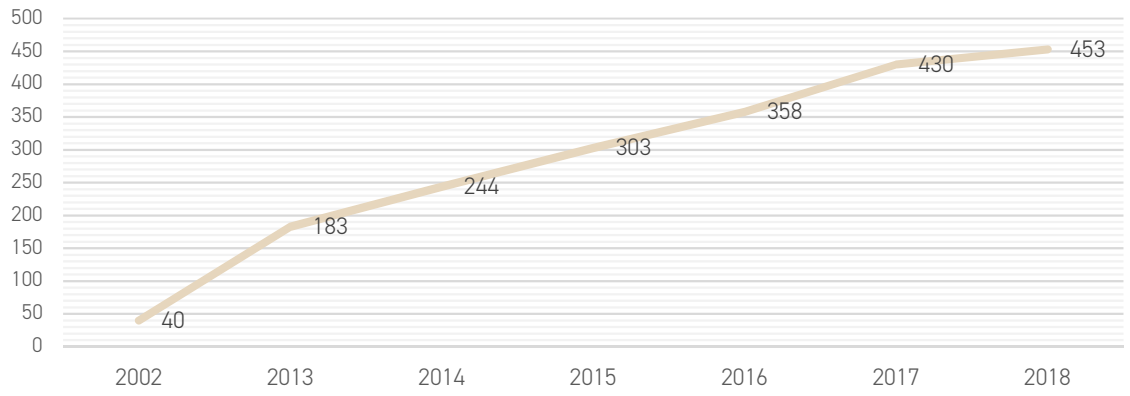

Fuente: elaboración Albelia Consultora a partir de datos del Registro Municipal de Animales Potencialmente Peligrosos (RAPP). Subdirección General de Salud Pública de Madrid Salud. Ayuntamiento de Madrid" Diagnóstico social: estudio de necesidades sociales del Distrito de Latina" 2019.

DISTRIBUCIÓN PORCENTUAL DE PERROS POTENCIALMENTE PELIGROSOS CENSADOS EN CADA DISTRITO. 2018.

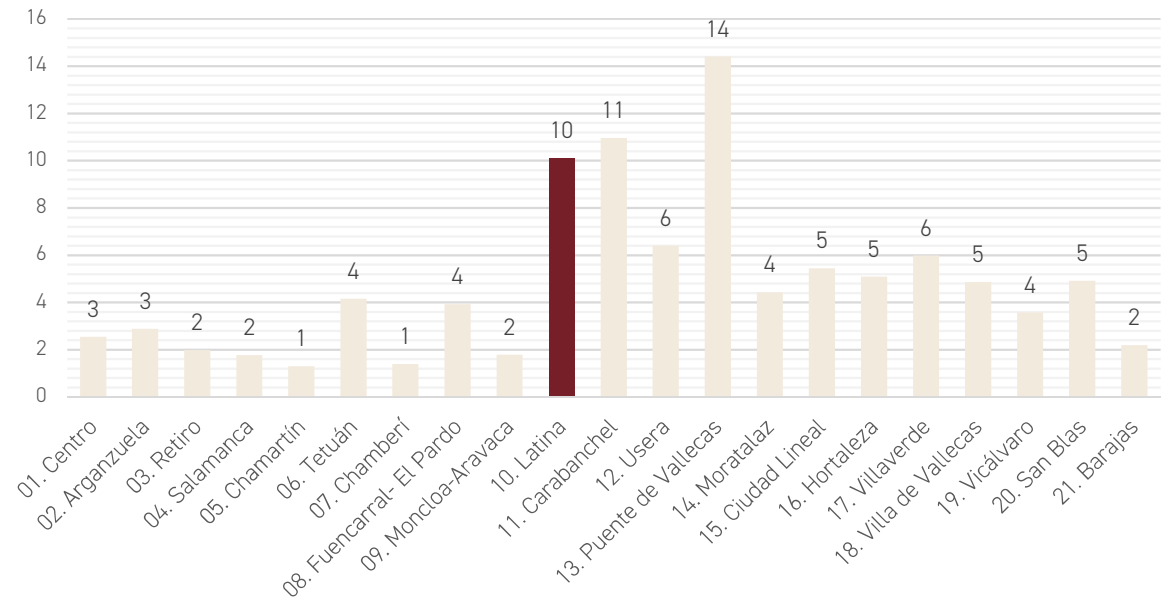

Fuente: elaboración Albelia Consultora a partir de datos del Registro Municipal de Animales Potencialmente Peligrosos (RAPP). Subdirección General de Salud Pública de Madrid Salud. Ayuntamiento de Madrid" Diagnóstico social: estudio de necesidades sociales del Distrito de Latina" 2019.

En los últimos catorce años, ha habido un aumento del 107% de ingresos de gatos y un descenso del 1% de perros, sin embargo, la tendencia ha sido creciente hasta 2013. Desde 2013 los ingresos han descendido un 47% en el caso d ellos gatos abandonados y un 32% en el caso de los perros abandonados.

EVOLUCIÓN DE LOS INGRESOS EN EL CPA, SEGÚN ESPECIE (PERRO/GATO)

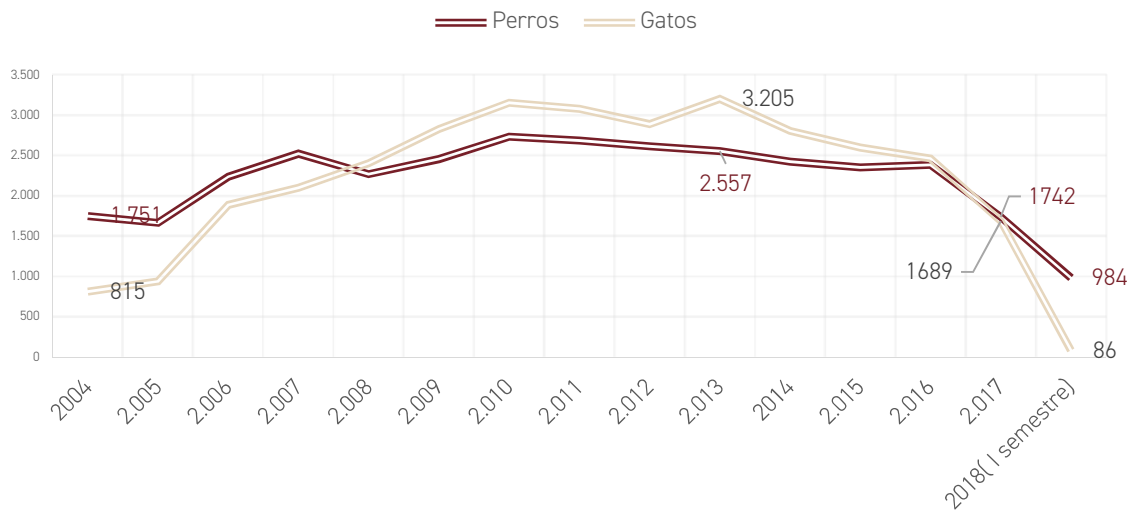

Fuente: elaboración Albelia Consultora a partir de datos de Actividad del Centro de Protección animal." Diagnóstico social: estudio de necesidades sociales del Distrito de Latina" 2019.

Para el técnico de Salud, la Ley de Sacrificio Cero y el aumento de los abandonos de perros, especialmente de corta edad, hacen que haya sobrepoblación (especialmente de perros potencialmente peligrosos) y expectativas de vida en condiciones de reclusión.

"La Ley de Sacrificio -Cero que impide sacrificar a los animales, está generando que, si en paralelo no se realizan campañas de tenencia responsable, se saturen las protectoras y eso repercute en el animal, un animal que si no es adoptable como los PPP se puede pasar recluido los 14 años de su vida...y eso...no es vida"

En Madrid hay 967 colonias felinas censadas y alimentadas por gestoras Otro problema es la gestión de las colonias urbanas felinas (dadas de alta en Madrid Salud) y su crecimiento (el Centro de Protección Animal tuvo paralizado las citas para esterilización) por el abandono de gatos domésticos. De igual forma el método denominado CER o CES (captura, esterilización y retorno del animal en el mismo lugar donde fue capturado o suelta) se encarga el centro de Gestión Integral de Colonias de Gatos

urbanos que está en la Casa de Campo[125]. En ocasiones la gestión de colonias felinas genera problemas de convivencia con otros vecinos, pues se utiliza espacios públicos:

"La regulación corresponde al Centro de Protección Animal, pero se encargan los propios vecinos de su desarrollo, aunque no tienen muy claro hasta donde pueden llegar. Así, han solicitado nuevo mobiliario urbano homologado para las colonias en el espacio público, pero estás reivindicaciones son competencia de otras áreas municipales"

En el Distrito de Latina hay 117 colonias felinas registradas (acumulado 2016-2018) [126]siendo el Distrito que mayor registro presenta y por tanto que mayor necesidad tiene de gestionar las mismas.

PORCENTAJE DEE POBLACIONES O COLONIAS DE GATOS URBANOS REGISTRADAS EN CADA DISTRITO 2018.

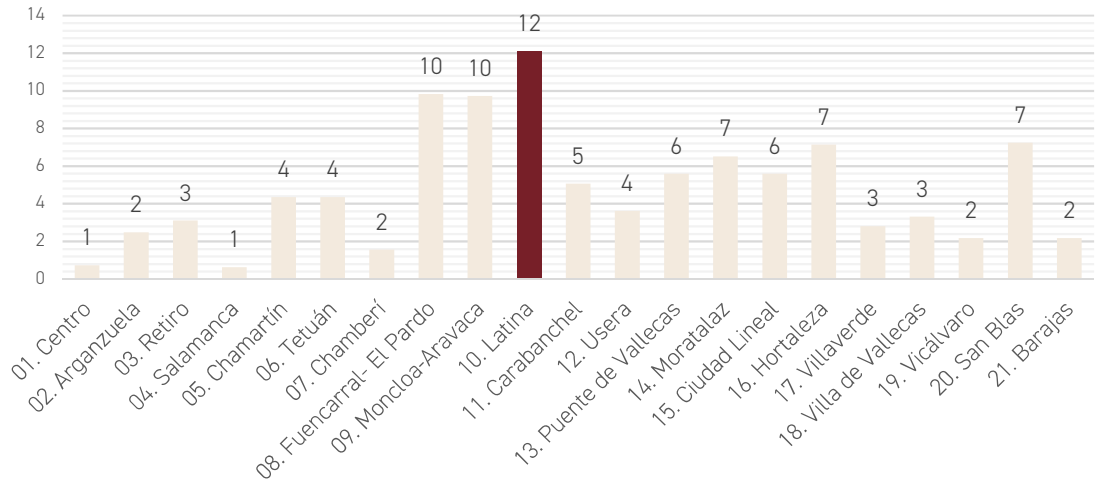

Fuente: elaboración Albelia Consultora a partir de datos de Actividad del Centro de Protección animal." Diagnóstico social: estudio de necesidades sociales del Distrito de Latina" 2019.

[125] DECÁLOGO DE POLÍTICAS MUNICIPALES DEL AYUNTAMIENTO DE MADRID EN MATERIA DE BIENESTAR ANIMAL:
Nueva Ordenanza de Protección Animal
Programa para la autorización de voluntarios en la gestión de colonias felinas.
Centro de esterilización felina en Casa de Campo
Centro de Protección Animal
Fomento de la adopción de animales abandonados. Punto informativo Casita del Pescador
Nuevas zonas caninas
Plan de Infraestructura Verde y Biodiversidad
Naturalización del rio
Cajas nido para fomento de la biodiversidad
Recuperación del rebaño de Casa de Campo

[126] En toda la Ciudad hay 967 colonias o poblaciones de gatos urbanos registradas que permanecen activas, una vez eliminados registros duplicados o aquellas en las que ya no hay animales (acumulado 2016-2018)

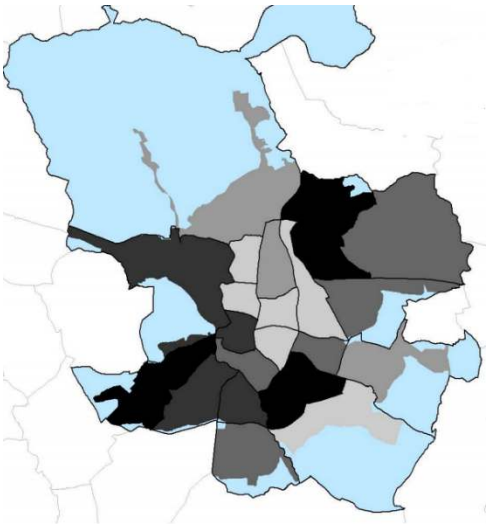

Sin embargo, la presencia de gatos urbanos ha de considerarse positiva, ya que el Distrito de Latina, en 2018 fue uno de los que más avisos por rattus norvegicus (ratas) por cada diez mil habitantes tuvo. Considerando que las ratas son transmisoras de la enfermedad de Weil (leptospirosis) el control de estas, por la presencia de gatos permite controlar dicho vector.

Fuente: Departamento de Control de Vectores de Madrid Salud Madrid Salud, 2018.

Por tanto, desde el Área de Salud se aprecian algunas situaciones carenciales tales como:

- Necesidad de mejorar las intervenciones sociales relacionadas con la tenencia irresponsable de animales.
- Necesidad de controlar las licencias de perros potencialmente peligrosos.
- Necesidad de evitar conflictividad vecinal a causa de la gestión de colonias felinas y mayor necesidad de su gestión, por cuestiones de salud pública y bienestar animal.

Las Necesidades se Servicios Sociales

El ámbito competencial de los Servicios sociales del distrito tiene dos líneas complementarias: dependiente del Área (de la política social del Ayuntamiento de Madrid) y de la Junta Municipal del Distrito (proyectos de intervención social y comunitaria para intervenir en problemáticas específicas del distrito). Sobre todo, trabajan políticas sociales de menores y familias, mayores y vivienda. Entre los aspectos carenciales detectan que:

"Los tres Centros de Servicios Sociales (Fuerte de Navidad, Gallur y Yébenes) no logran acceder a toda la población del Distrito por falta de detección de casos invisibilizados para los Servicios sociales (personas con necesidades que no acuden o trabajo de calle que no llega), en muchos casos, los ojos que no tenemos son la Policía Municipal". (SSSS1)

"La falta de personal en los Servicios sociales afecta a las atenciones"

Entre 2017 y 2018 las personas atendidas en el Distrito de Latina en la Unidad de Primera Atención en los Centros de Servicios Sociales decrecieron un 46% (un 27% en la Ciudad de Madrid)

NÚMERO DE PERSONAS ATENDIDAS EN LA UNIDAD DE PRIMERA ATENCIÓN EN LOS CENTROS DE SERVICIOS SOCIALES, EN CADA AÑO, DISTRITO DE LATINA Y CIUDAD DE MADRID. VARIACIÓN ANUAL.

	DISTRITO LATINA	CIUDAD DE MADRID
2017	13.905	129.281
2018	7.225	94.210
Variación anual	-46%	-27%

Fuente: elaboración Albelia Consultora a partir de datos de la Dirección General de Personas Mayores y Servicios Sociales. SG de Estadística. Ayuntamiento de Madrid, 2019." Diagnóstico social: estudio de necesidades sociales del Distrito de Latina" 2019.

Uno de los problemas que ven es el del trasporte, que es una necesidad para las familias que necesitan desplazarse a los servicios sociales, a causa de la ubicación de los centros, así plantean:

"Con respecto a la ubicación de los Centros de Servicios Sociales, la zonificación de las Áreas de Servicios sociales debería tener en cuenta el acceso a toda la población. En general es adecuada, pero muchas personas tienen que llegar en autobús. Además, el transporte resulta caro e imposibilita trasladarse por Latina, que es un distrito poblado y extenso y es que muchos requisitos para recibir prestaciones sociales requieren un desplazamiento para acudir a los Centros" (SSSS1)

Dentro de las necesidades de las familias y los menores destacan el desempleo, el empleo informal y el trabajo formalizado precario debido a los bajos ingresos y los altos costes de la vida, especialmente en vivienda (alquileres, recibos de electricidad, gas, etc.)

"Hay muchos menores que padecen la desestructuración familiar, y otros conviven en hogares monomarentales con importantes necesidades de conciliación de la vida familiar y laboral"

CENTROS DE ATENCIÓN A LA INFANCIA (CAI). PERSONAS ATENDIDAS EN EL CAI 6 DEL DISTRITO DE LATINA. 2018.

	Total Personas	Menores de edad						Adultos/as		
		TTL	Sexo		Grupos de edad			TTL	Sexo	
			Niños	Niñas	0-6 años	7-12 años	13-18 años		Hom	Muj
CAI6	3.435	1.427	762	665	377	477	568	2.008	799	1.209

Fuente: elaboración Albelia Consultora a partir de datos de la Dirección General de Personas Mayores y Servicios Sociales. SG de Estadística. Ayuntamiento de Madrid, 2019." Diagnóstico social: estudio de necesidades sociales del Distrito de Latina" 2019.

Los Servicios Sociales están presentes en las comisiones de Infancia en las cuales la principal preocupación es la detección eficaz de la problemática específica infantil con los recursos disponibles. Actualmente se están creando nuevos problemas como la adicción a las TIC y el uso de internet sin supervisión parental.

Los problemas de vivienda se vinculan actualmente a la baja calidad de los inmuebles y los altos alquileres. Se ha detectado un incremento de las ocupaciones de viviendas, así como la afectación civil y penal de la población envuelta en procesos de desahucio.

"Existe exclusión residencial. Son muy importantes entre las "clases más bajas" y crecientes entre las "clases medias", debido al alto coste de los alquileres, a la insuficiencia de ingresos por desempleo, empleo informal y precariedad laboral y a la falta de política estructural de vivienda (referidas al comportamiento del mercado del alquiler o a la creación de viviendas sociales)"

Una consecuencia detectada de los problemas de vivienda por los Servicios Sociales es el aumento de los cuadros de estrés por ese motivo de las familias que acuden a Servicios Sociales.

"La exclusión residencial, la falta de acceso a la vivienda y la permanencia de hogares con dos generaciones influyen en el riesgo de exclusión social y eso genera muchos problemas colaterales como el estrés"

Por otra parte, las personas mayores tienen el principal problema de la falta de autonomía personal, la escasez de apoyo familiar o las características de las viviendas que habitan (antiguas, sin accesibilidad, ascensor, calefacción, etc.)[127].

"Se llega a muchas personas mayores, pero no se presta la atención adecuada a aquellas que no acuden a los Centros de Servicios Sociales"

Las personas usuarias atendidas en los Servicios sociales de Latina, por el Servicio de Ayuda a Domicilio en 2018, fueron 8.625 personas (el 73% fueron mujeres)

"Son bastante mayores lo que aumenta la necesidad de cubrir su autonomía personal"

En efecto, tres de cada cuatro personas atendidas por el Servicios de Ayuda a domicilio en 2018 tenían 80 y más edad. Suponía una cobertura del 14% de las personas de 65 y más edad.

PERSONAS USUARIAS ATENDIDAS POR EL SERVICIO DE AYUDA A DOMICILIO (MODALIDAD AUXILIAR DE HOGAR) EN EL DISTRITO DE LATINA 2018. PORCENTAJE DE MUJERES Y DISTRIBUCIÓN POR EDAD. 2018.

GRUPOS DE EDAD	TOTAL	Porcentaje de mujeres	Distribución
65-69	178	84%	2%
70-74	657	74%	8%
75-79	1.322	83%	16%
80-84	2.421	72%	29%
85-90	2.355	73%	28%
>90	1.436	75%	17%
TOTAL	8.369	73%	100%
POBLACIÓN DEL DISTRITO 2018 de 65 y más edad (a 1 de enero de 2018)	59.046		

Fuente: elaboración Albelia Consultora a partir de datos de la Dirección General de Personas Mayores y Servicios Sociales. SG de Estadística. Ayuntamiento de Madrid, 2019." Diagnóstico social: estudio de necesidades sociales del Distrito de Latina" 2019.

[127] El Área de Desarrollo Urbano Sostenible puso en marcha en 2016 el Plan MAD-RE (Madrid Recupera) donde se subvencionan obras de:Accesibilidad (ascensores, rampas...) Eficiencia energética (aislamiento de fachadas, cubiertas, ventanas, renovables...) Conservación y mantenimiento y eliminación de amianto en cubiertas. Se encuentra incluido del Distrito de Latina: Cerro Almodóvar, Caño Roto, Colonia Antonio Blasco, Colonia Casa De Campo, Colonia Arroyo Meaques, Colonia Campamento, Colonia Militar Cuatro Vientos, Colonias Parque Europa Y Sta. Margarita, Las Águilas, Barrio Aluche, Batán, Entorno C/ Sepúlveda, Colonia Eijo Garay, Puerta Del Ángel, Colonia Juan Tornero https://www.madrid.es/UnidadesDescentralizadas/UrbanismoyVivienda/Urbanismo/Destacamos/PlanMAD-RE/PLANMAD-RE2018/Ficheros/TripticoPlanMADRE2018.pdf

Otro aspecto relacionado con la necesidad de cubrir la autonomía personal de las personas mayores es la referida a la alimentación.

"Hay personas mayores, solas, que no tienen opciones de comer bien, por edad, porque a veces no pueden moverse o no tienen como bajar de sus casas a la calle, son personas que necesitan ser atendidas y esta es otra necesidad social del Distrito importante, que necesita refuerzo"

El servicio de comidas a domicilio atendió a 373 personas mayores en 2018 (el 58% mujeres) se dieron 47.755 comidas. El 73% de las personas mayores de 64 años que recibieron asistencia del Servicio de comidas a domicilio, tenían 80 y más edad. Suponía una cobertura del 1% de las personas de 65 y más edad.

PERSONAS USUARIAS ATENDIDAS POR EL SERVICIO DE COMIDA A DOMICILIO EN EL DISTRITO DE LATINA 2018. PORCENTAJE DE MUJERES Y DISTRIBUCIÓN POR EDAD. 2018.

GRUPOS DE EDAD	TOTAL	Porcentaje de mujeres	Distribución
65-69	37	51%	10%
70-74	24	50%	6%
75-79	38	63%	10%
80-84	92	58%	25%
85-90	116	58%	31%
>90	66	61%	18%
TOTAL	373	58%	100%
POBLACIÓN DEL DISTRITO 2018 de 65 y más edad	59.046		

Fuente: elaboración Albelia Consultora a partir de datos de la Dirección General de Personas Mayores y Servicios Sociales. SG de Estadística. Ayuntamiento de Madrid, 2019." Diagnóstico social: estudio de necesidades sociales del Distrito de Latina" 2019.

Hay que recordar que Latina es el distrito que más personas mayores tiene (el tercero en porcentaje). Dispone de 3 CSS, 4 CMM y 2 Centros de Día para mayores dependientes.

"Muchas personas mayores tienen recursos de derecho (dependencia, prestaciones, Renta Mínima de Inserción, asistencia domiciliaria, teleasistencia, etc.) pero, por insuficiencia de recursos humanos y materiales; existen listas de espera de hasta tres meses y algunas urgencias no pueden ser atendidas adecuadamente. Se trata de que los mayores puedan permanecer en sus hogares, para lo que se necesitan más recursos"

"Por ejemplo, la restricción de setenta horas mensuales en el servicio de atención Domiciliaria (SAD) es insuficiente por el incremento de edad de la población y el inicio de los procesos de dependencia."

En el Distrito de Latina, las personas que en 2018 se beneficiaban del servicio de teleasistencia domiciliaria eran 13.129 (72% mujeres) y 10.696 domicilios del Distrito[128]. Suponía una cobertura del 22% de las personas de 65 y más edad.

PERSONAS USUARIAS DEL SERVICIO DE TELEASISTENCIA DOMICILIARIA EN EL DISTRITO DE LATINA 2018. PORCENTAJE DE MUJERES Y DISTRIBUCIÓN POR EDAD. 2018.

GRUPOS DE EDAD	TOTAL	Porcentaje de mujeres	Distribución
65-69	215	62%	2%
70-74	191	74%	1%
75-79	767	78%	6%
80-84	1.978	78%	15%
85-90	3.649	71%	28%
>90	3.974	69%	30%
TOTAL	2.355	71%	18%
POBLACIÓN DEL DISTRITO 2018 de 65 y más edad	59.046		

Fuente: elaboración Albelia Consultora a partir de datos de la Dirección General de Personas Mayores y Servicios Sociales. SG de Estadística. Ayuntamiento de Madrid, 2019." Diagnóstico social: estudio de necesidades sociales del Distrito de Latina" 2019.

El Distrito de Latina es el primero en personas usarías beneficiarias del Servicio de ayuda a domicilio, el segundo en cuanto a personas beneficiarias de comida a domicilio y el primero en cuanto a personas con teleasistencia domiciliaria.

[128] en un mismo domicilio pueden ser varias personas beneficiarias del Servicio.

DISTRIBUCIÓN PORCENTUAL DE LAS PERSONAS USUARIAS EN CADA DISTRITO DE LOS SERVICIOS DE AYUDA A PERSONAS MAYORES.

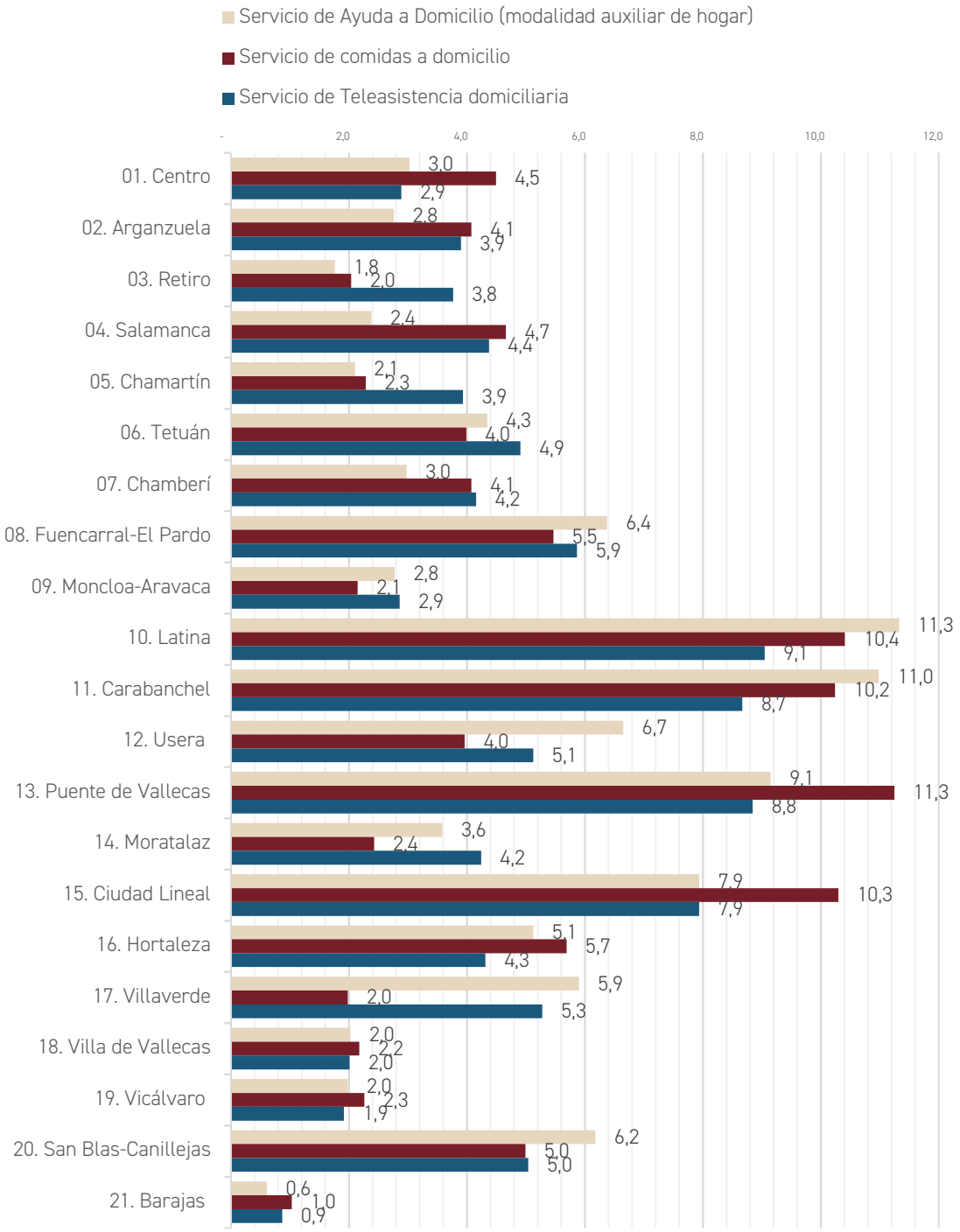

Fuente: elaboración Albelia Consultora a partir de datos de la Dirección General de Personas Mayores y Servicios Sociales. SG de Estadística. Ayuntamiento de Madrid, 2019." Diagnóstico social: estudio de necesidades sociales del Distrito de Latina" 2019.

"Pero es insuficiente la cobertura, necesitamos recursos, la población mayor va en aumento, los recursos intermedios como los Centros, el SAD o la teleasistencia son fundamentales para que los mayores puedan vivir más tiempo en sus casas y no se tengan que ir a Residencias"

El Ayuntamiento de Madrid incrementó en 45 las nuevas plazas para profesionales de Servicios sociales (trabajadores sociales de referencia en las UTS) para realizar trabajo de calle, aunque el trabajo está limitado por la acumulación de las citas previas:

"En Latina se amplió en 4 más, pero el equipo de profesionales es insuficiente en número ante la gran cantidad de expedientes sociales (más de 25.000), pero hay que decirlo, gracias a la profesionalidad de la atención, se cubren las insuficiencias y se reparte la atención. A veces con el mismo presupuesto se intenta que la atención alcance a todas las personas que lo necesitan".

Las prestaciones de derecho (como la RMI o las ayudas de carácter económico) están sujetas a distintos requerimientos y reglamentaciones y sostienen desde los Servicios sociales que:

"Muchas veces los múltiples requisitos dejan fuera a las personas tanto en los procesos de altas como de bajas a las prestaciones"

NUMERO DE SOLICITUDES Y PERCEPTORES/AS DE LA RENTA MINIMA DE INSERCIÓN EN LA CIUDAD DE MADRID Y DISTRITO DE LATINA, 2017.

	Solicitudes	Perceptores
Ciudad de Madrid	6.969	16.219
Distrito Latina	579	1.132

Fuente: elaboración Albelia Consultora a partir de datos de la Dirección General de Personas Mayores y Servicios Sociales. SG de Estadística. Ayuntamiento de Madrid, 2019." Diagnóstico social: estudio de necesidades sociales del Distrito de Latina" 2019.

El Distrito es el quinto en cuanto a perceptores/as de Renta Mínima de Inserción, el 7% del total de personas perceptoras reside en Latina.

DISTRIBUCIÖN DEL NÚMERO DE PERSONAS PERCEPTORA DE LA RENTA MINIMA DE INSERCIÓN EN LOS DISTRITOS DE LA CIUDAD DE MADRID 2017.

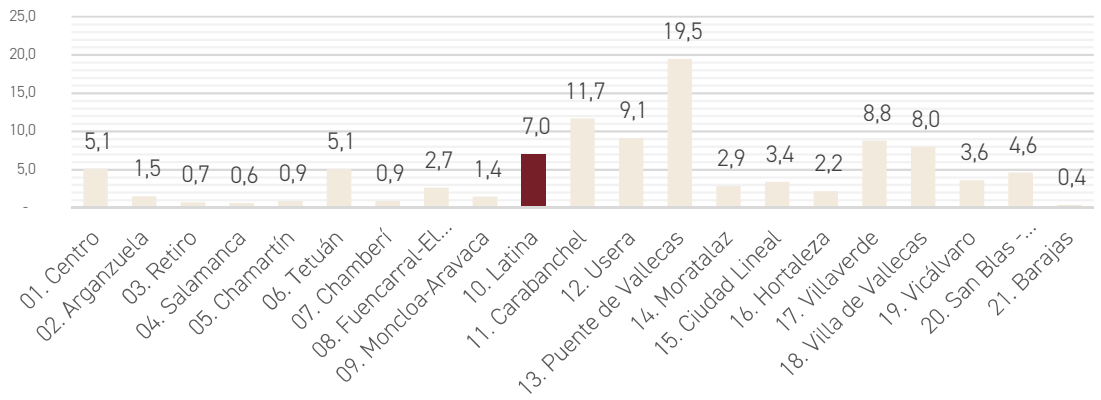

Fuente: elaboración Albelia Consultora a partir de datos de la Dirección General de Personas Mayores y Servicios Sociales. SG de Estadística. Ayuntamiento de Madrid, 2019." Diagnóstico social: estudio de necesidades sociales del Distrito de Latina" 2019.

Otras dificultades que aprecian desde los Servicios Sociales es la infradotación de la atención en el turno de tarde respecto al de la mañana y la imposibilidad de realizar informes y estudios (más allá de las memorias de actividades y de cumplimiento de objetivos) para ajustar más las atenciones e intervenciones al posible cambio en el tipo de demanda social.

"La Carta de Servicios Sociales establece una ratio de atención que no se cumple en el distrito. Es importante valorar la atención en función de los recursos"

Los Centros de Servicios Sociales del Ayuntamiento de Madrid cuentan con 34 prestaciones con registro de solicitud para su tramitación. Las profesionales de los Servicios Sociales mencionan que "dedican parte de su tiempo a la gestión de prestaciones económicas y materiales, que podrían utilizarse para "el trabajo de calle""; tienen que reequilibrar tiempos y recursos para garantizar el derecho de todas las personas a su asistencia pública. Así, se ofrece tanto "asistencia social" (protección económica para las necesidades básicas o gastos inasumibles en educación, vivienda, etc.) como "trabajo social" (procesos de intervención integral con las personas)[129].

"Con la crisis económica, los servicios sociales nos hemos dedicado a la gestión de recursos económicos y ayudas limitando nuestra función de acompañamiento y apoyo directo a las personas tanto en las antiguas necesidades como en las nuevas (desde la transmisión generacional de la pobreza a las nuevas formas de exclusión)"

"En el caso de la infancia está claro, para romper con el absentismo o fracaso escolar hay que construir instalaciones accesibles para los niños y niñas, que les motiven a participar, a leer, aprender, con más dotación de recursos, con más usos polifuncionales, y sobre todo con procesos de acompañamiento para que la gente adulta y los niños y niñas accedan a esos recursos, espacios y los utilicen"

"Hay una autoexclusión evitable si se ponen medios, se puede fomentar una participación infantil amable para la infancia, que ejerciten sus derechos, si hay procesos de acompañamiento"

[129] Una solución es la simplificación y desburocratización de los requisitos administrativos para acceder a las prestaciones y ayudas de los servicios sociales.

En el año 2016 el Ayuntamiento de Madrid estableció como objetivo de una ratio de atención de un trabajador/a de los Centros de Servicios Sociales por cada 4.500 habitantes, lo que da un total de 53 trabajadores en los tres Centros de Servicios Sociales de Latina[130].

En segunda entrevista, la coordinadora de los Centros de Servicios Sociales señala que la coordinación entre distintos dispositivos es buena. Reitera la necesidad de poder salir a hacer trabajo de calle:

"El personal técnico posee formación, experticia y dedicación, pero muchas veces dedican parte de su tiempo a trabajar con listas de espera, en oficinas, sin salir a la calle o atendiendo demandas de intervención urgente derivadas de otros recursos municipales como la Policía Municipal, es importante que podamos hacer tarea de calle"

Las ayudas económicas siguen la ordenanza municipal del Área correspondiente basada en un patrón de subvención; para acceder a ellas se necesita un expediente administrativo completo, que lleva tiempo en el procedimiento, y que en muchos casos puede tardar dos meses, así expresa que;

"no es lógico que una ayuda de comedor de 180 euros lleve el mismo procedimiento que una subvención a un Teatro Municipal de cien mil euros"

Además, manifiesta cierta distancia entre los tiempos:

"Por ejemplo, por seguir con las ayudas para Comedor, para la reducción de su precio se vinculan con el convenio con la Comunidad de Madrid, por lo que los procedimientos pueden abrirse en septiembre y no tramitarse hasta diciembre"

Los procedimientos de demora pueden provocar quejas, malestar o problemas de convivencia y por ello verbaliza la necesidad de que sea más cortos

"Otros proyectos tuvieron procedimientos que generaron problemas en las adjudicaciones como por ejemplo el retraso en promoción de Vivienda Joven (en la zona de Fuerte Navidad) en las que había proyectados un bloque para personas con grado de discapacidad reconocido y otro con rentas bajas provocaron la intervención de los Servicios Sociales en 130 de 150 viviendas"

[130] Según el Plan de Gobierno 2015-2019 de 20 octubre de 2016 (https://datos.madrid.es/portal/site/egob/menuitem.c05c1f754a33a9fbe4b2e4b284f1a5a0/?vgnextoid=1ba0ad095a1e7510VgnVCM1000001d4a900aRCRD&vgnextchannel=374512b9ace9f310VgnVCM100000171f5a0aRCRD&vgnextfmt=default).

De nuevo Servicios Sociales incide en que los bajos niveles de renta y el alza de los alquileres han generado problemas en el acceso a la vivienda en el Distrito (siendo el quinto de la ciudad de Madrid con mayores dificultades de vivienda) no especialmente focalizados en ninguna zona concreta.

Así, el número ejecuciones hipotecarias, desahucios y alzamientos sigue siendo alto (la estadística de los Servicios sociales con fuente en la Policía Municipal indica 275 lanzamientos el año 2018).

"Desde Servicios sociales se intermedia en muchos casos, pero en muchas ocasiones resulta insuficiente. Las políticas y presupuestos en materia de vivienda se destinan desde el Área municipal"

Por último, se menciona que las Escuelas Infantiles no se reparten por igual en el Distrito; especialmente en el caso del barrio de Campamento, que por sus características sociodemográficas presenta más necesidades en materia de educación, sobre todo Institutos.

Por tanto, desde el Área de Servicios Sociales se aprecian algunas situaciones carenciales tales como:

- Necesidad de ampliar recursos.
- Necesidad de ampliar la plantilla.
- Necesidad de poder realizar trabajo de calle y realizar seguimientos, especialmente en zonas y calles vulnerables.
- Necesidad de mejorar los trámites de ayudas a familias que lo necesitan.
- Necesidad de prever más medios para personas dependientes, mayores que eviten el aislamiento en sus viviendas, faciliten las ayudas que precisan de ayuda a domicilio, comidas y eviten su salida del domicilio a residencias.
- Necesidad de más personal para que puedan realizar informes y estudios (más allá de las memorias de actividades y de cumplimiento de objetivos) para ajustar mejor las atenciones e intervenciones sociales.
- Reequilibrio de recursos sociales por el Distrito.

Bloque 2. Lo que dicen representantes vecinales participantes

Como se ha señalado en la metodología, la dinámica grupal con se aplicó con informantes clave del Distrito representantes de asociaciones vecinales y de comerciantes[131]. Finalmente participan 9 personas en representación de Foro Local y asociaciones de vecinos/as. La dinámica de grupo fue ágil y permitió conocer las necesidades del Distrito experimentadas por la representación de sus residentes.

- AAVV Aluche y Coordinador de la mesa de urbanismo del Foro Local del Distrito de Latina.
- Técnico del Proyecto de Dinamización de Caño Roto y Enlace con la AAVV La Fraternidad.
- Presidente de la AVV Lucero y vicepresidente del Foro Local del Distrito de Latina de Latina.
- Coordinador de la Mesa PIBA Puerta del Ángel-Lucero.
- AAVV Puerta del Ángel.
- AAVV Puerta del Ángel (Coordinadora de la Mesa de Igualdad del Foro Local del Distrito de Latina)
- Asociación MASI (Latina).
- AAVV Aluche y Coordinador de la Mesa de Presupuestos Participativos del Foro Local del Distrito de Latina.
- Mesa de Presupuestos Participativos del Foro Local del Distrito de Latina.

Necesidades señaladas relacionadas con el urbanismo, la vivienda y la movilidad

Movilidad social y movilidad urbana suelen ir unidas. Conforme a Rodríguez Menés[132] los estudios sobre «movilidad social» constituyen un punto de referencia obligado para el estudio de la desigualdad social. Si la movilidad social se refiere al movimiento de las personas de un nivel socioeconómico a otro[133], la movilidad urbana facilita las oportunidades a las personas que residen en distintos territorios para poder acceder a los

[131] La Junta Municipal de Distrito invita a participar a entidades de comerciantes del Distrito; finalmente no asiste al encuentro ninguna persona en su representación. No obstante, la Asociación de Comerciantes Galería Alto de Extremadura, asociación de Comerciantes Mercado Alto de Extremadura, hace reparto a domicilio, reserva de pedidos a través de su web, concursos, talleres, preparación de comidas y productos que ayuden a la gente a cocinar sano, rico y de forma económica, la Asociación de Comerciantes y Servicios del Paseo de Extremadura y aledaños ASOCOMEREX funciona desde 2016 en respuesta a la situación de precariedad económica con la finalidad de agrupar a los comercios y servicios con el fin de dinamizar y mejorar la actividad comunitaria y comercial del barrio, la Asociación Profesional de Comerciantes Mercado Tirso de Molina realizan actividades en el mercado para la mejora de la convivencia en el barrio, estando implicadas en su desarrollo.

[132] Movilidad y cambios sociales en España, Northwestern University. Evanston, Illinois (EE.UU.) Reís, nº 61, 1993

[133] Se dice que una persona tiene movilidad social cuando cambia su situación socioeconómica en relación con la del hogar en que nació, esta movilidad social puede ser en la dirección de mejorar la situación de vida o en su empeoramiento.

recursos existentes que una sociedad activa para la ciudadanía[134]. La industrialización, el cambio tecnológico, internet, la transformación económica sectorial, las pautas demográficas, los modelos de urbanización, la vivienda o las políticas gubernamentales, son ejemplos de factores que influyen sobre las oportunidades de movilidad social y urbana al mismo tiempo (Lipset y Zetteberg; Blau y Duncan, Featherman y Hauser, Grusky y Hauser)[135] El nivel de movilidad social y urbana es, por tanto, un termómetro de la igualdad de oportunidades que las personas tienen en una sociedad. Las personas participantes identifican un conjunto de necesidades carenciales relacionadas tanto con el urbanismo del Distrito como de la movilidad urbana.

Señalan carencias vinculadas con la seguridad, la iluminación, el estado de las aceras y vías, la estrechez de las calles, la accidentalidad, la accesibilidad universal, la vivienda, el estado de las infraestructuras públicas de barrio...

Con respecto a las vías públicas (espacio de dominio común por donde transitan los peatones o circulan los vehículos) hacer referencia a su estado y a su diseño que ya no se adecúa a las nuevas demandas de tránsito urbano, de igual forma identifican que principalmente, por el deterioro de facultades visuales, auditivas y locomotoras, son las personas mayores las más propensas a los accidentes, tanto por el estado de las aceras (losetas levantadas) como por sus rutinas de tránsito, más cuando se acerca el buen tiempo que se sale más a la calle:

"A veces, las personas mayores se las ve entre los coches, dispuestas a cruzar la calle, realmente por donde quieren, y salen de entre ellos y no se les ve, habría que realizar alguna campaña de educación vial para mayores o iluminar mejor las zonas de paso peatonales"

"Si, apelar a una conducción más responsable"

En el Distrito de Latina los accidentes con víctimas[136] aumentaron desde 2009 un 19% mientras que para el conjunto de la ciudad fue del 11%, como

[134] Así, la importancia de las comunicaciones se convierte en un cohesionador social, cuando en zonas rurales no hay transporte público o no llega internet, las oportunidades de movilidad de sus residentes se ven mermadas, y por tanto las de empleabilidad, calidad de vida, acceso a recursos sanitarios, educativos, culturales, realización de gestiones etc. De igual forma, si dentro de un Distrito no existen conexiones públicas de transporte que comuniquen los centros de servicios con los barrios, habrá barrios que queden "desconectados" en cuanto a oportunidades.

[135] Duncan, Otis D. (1961): «A Socioeconomic índex for all Occupations», en Albert J. Reiss et ai, Occupations and Social Status, New York: Free Press of Glencoe, GRUSKY, David B., y HAUSER, Robert M. (1984): «Comparative Social Mobility Revisited: Models of Convergence and Divergence in 16 Countries», American Sociological en Review, 49 Featherman, David L., y Hauser, Robert M. (1978): Opportunity and Change, New York: Academic Press Lipset, S. M., y Zetterberg, H. L. (1959) «Social Mobility in Industrial Societies», M. L. Lipset y R. Bendix, "Social Mobility in Industrial Society", Berkeley: University of California Press.

[136] «Víctima»: Toda persona que, como consecuencia de un accidente de tráfico, resulta muerta o herida.

se expuso en la primera parte del Diagnóstico, y cuya evolución se puede observar en este gráfico

EVOLUCIÓN DEL Nº ACCIDENTES CON VÍCTIMAS EN EL DISTRITO DE LATINA

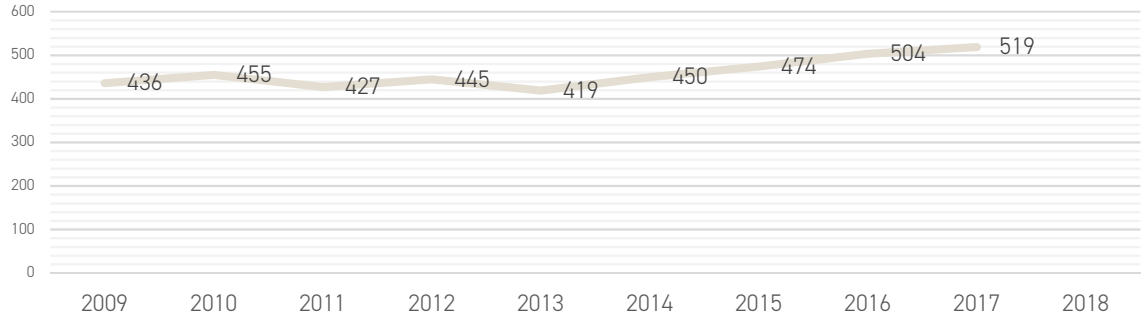

Fuente: elaboración Albelia Consultora a partir de datos de Accidentes de tráfico del Área de Gobierno de Seguridad y Emergencias. Cuerpo de Policía Municipal. Unidad de Atestados de Tráfico. Ayuntamiento de Madrid 2019." Diagnóstico social: estudio de necesidades sociales del Distrito de Latina" 2019.

PUNTOS NEGROS DE ACCIDENTES EN EL DISTRITO DE LATINA[137].

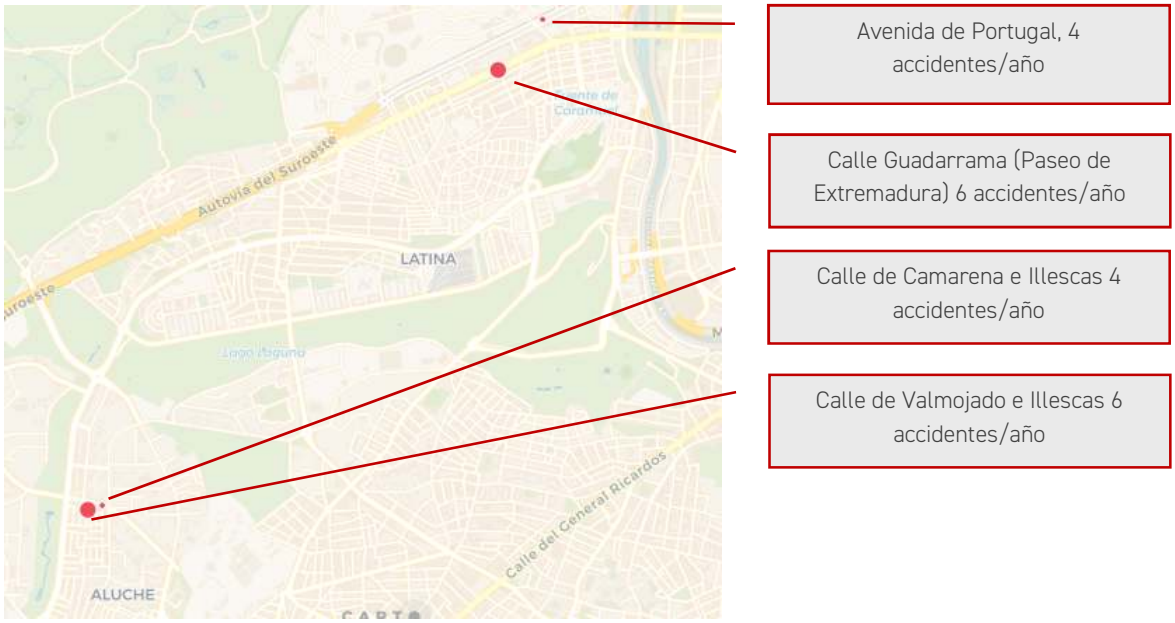

"Y regular el tema de los patinetes, pues hay atropellos de peatones en Madrid-Río"

La accidentalidad asimismo va de la mano del estado de las vías, así señalan que existen calles y zonas que necesitan un remozo y una reorganización:

"Caramuel está abandonado, con asfaltado deficiente. Además, hay exceso de velocidad en los vehículos y ruidos. También sucede en tramos de la calle Los Yébenes en Aluche"."

[137] La policía municipal identifica 185 Enclaves de Concentración de Accidentes en la capital, es decir, puntos concretos donde se han producido más de tres accidentes con heridos en todo el año.

"Hay zonas, como en Lucero, que las calles son tan estrechas que es imposible pasar, si quieres ir por la acera, no puedes, porque encuentras coches subidos, motos ocupándola, te tienes que bajar a la vía con el riesgo que eso supone de atropellos, habría que ordenar eso, regular los aparcamientos de motos, para que los vehículos no se suban a la cera"

Preocupa también la cuestión de los aparcamientos y la geografía del Distrito, con respecto a la movilidad urbana:

"Como se ha señalado al haber aceras estrechas en algunas zonas es complicado poder transitar, por lo que habría que hacer algún tipo de mapa sobre las mismas para ver qué tipo de actuación se pude hacer considerando que no pasan ni carritos de compra"

"Si os fijáis, esta misma zona, por detrás, para poder acceder hacia la casa de campo, está empinada y con escaleras, quizá se podría pensar en poner algún tipo de sistema elevador en aquellas escaleras que conecten con servicios públicos, como centros de salud, donde fuera largas y empinadas"

"Y, enlazado con lo anterior, hoy en día existen bicicletas eléctricas con motor, lo cual, con un buen diseño de carriles facilitaría a muchas personas ir de un lugar a otro salvando las cuestas y sin contaminar"

"Respecto de las cuestas, el desnivel geográfico del Distrito no se tiene en cuenta, por ejemplo el que hay entre Puerta del Ángel y Lucero, el que hay entre Batán y Sepúlveda, como habéis dicho antes, todo eso hace que haya que bajar y subir, subir y bajar a los equipamientos de salud, mayores, comercios y eso, si vas andando y eres mayor, cansa, por eso rampas electrónicas o salva escaleras en los exteriores sería una necesidad para la población de estas zonas"

"A lo que se añade la falta de aparcamientos públicos, hay un aparcamiento disuasorio, en Alto de Extremadura y Puerta del Ángel, para residentes y como disuasorio, pero apenas nadie lo usa, creemos que, porque no se conoce, habría que publicitarlo más. Creemos que sería necesaria una redefinición del aparcamiento para residentes (P.A.R.) de Puerta del Ángel porque no funciona bien" (como se ha visto anteriormente, el P.A.R. de Pablo Casals es el único en el barrio y el que menos capacidad tiene de los 16 aparcamientos de Latina: 152 plazas)"

"¿Sabéis que son los terrizos? Pues ahí se aparca, son zonas si urbanizar, degradadas, que acumulan basura, que no se limpian y que sirven para meter los coches, dando una imagen de barrio muy pobre, porque la suciedad llama a la suciedad, es necesario que se

inventarien y recepcionen[138], se refuerce la limpieza, ampliándola a este tipo de espacios que deberían recuperarse para distintos usos"

Así como la necesidad de recudir la velocidad de los coches:

"Hay que limitar la velocidad, en los barrios, hay zonas por las que los coches pasan a 70 km/hora, por ejemplo, en la calle Yébenes"

la solución pasaría por señalizar en suelo y poner badenes"

Y peatonalización de calles:

"Hace falta un plan de urbanización de Puerta del Ángel, con peatonalización de calles como Antillón, plaza del mercado de Tirso de Molina"

La limpieza de las calles es otra necesidad apreciada:

"hay que aumentar la frecuencia de recogida"
"la basura llama a la basura"
"No hay limpieza en las aceras, los contenedores están desorganizados, no hay zonas de reciclaje, y las zonas verdes están sucias, con arbolado estropeado"

El problema de la vivienda es referenciado como uno de los más importantes. Indican dos cuestiones: la necesidad de alquiler y la existencia de mejorar urbanísticamente los barrios vulnerables:

"hay barrios vulnerables, que precisan mejoras"[139]

"Hay barrios vulnerables, pero no porque haya más mayores sino porque muchas viviendas las ocupan personas inmigrantes, que tienen una cultura diferente, y la falta de integración social con el resto del vecindario, genera tensiones, la Administración debería tomar cartas respecto de la inmigración, ayudarles a tener pautas de conducta sobre integración social".

[138] Son zonas interbloques, espacios no cedidos al ayuntamiento que carecen de mantenimiento público.
[139] La mayor parte de los Barrios Vulnerables de la Ciudad de Madrid se concentran en los distritos exteriores del arco suroeste-noreste: Latina, Carabanchel, Usera, Villaverde, Puente de Vallecas, Villa de Vallecas, Vicálvaro y San Blas-Canillejas. Los barrios que presentaban un nivel crítico de vulnerabilidad en 2011 son Quemadero, Caño Roto, Torres Garrido-Pan Bendito, Picazo, Villaverde Alto Sur, Este y Oeste, Villaverde Bajo, San Cristóbal, Almendrales, Amposta y La Elipa. "Vulnerabilidad residencial y social en las grandes ciudades españolas |2001|2011|" Ministerio de Fomento. Observatorio de la Vulnerabilidad Urbana. Universidad Politécnica de Madrid. Se puede añadir en Latina a la Colonia Los Olivos con edificaciones de mala calidad de materiales afectando a cimientos y estructuras.

Las dimensiones de la exclusión residencial son cuatro: habitabilidad[140], accesibilidad[141], seguridad en la tenencia[142], adecuación[143].

Habitabilidad

PORCENTAJE DE EDIFICIOS (VIVIENDAS PRINCIPALES) DEL DISTRITO DE LATINA, SEGÚN ESTADO DE LA EDIFICACIÓN.

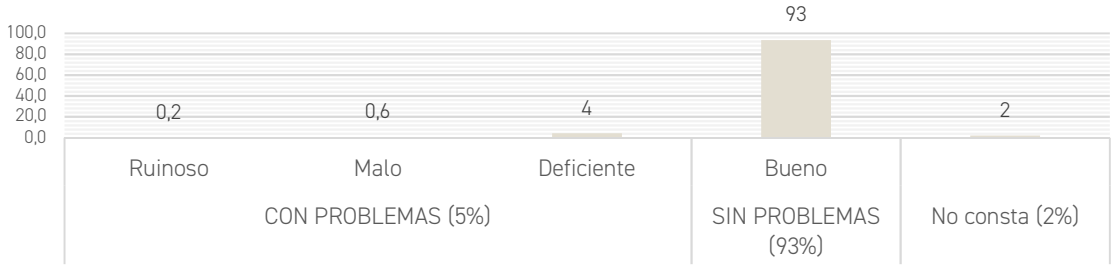

Fuente: elaboración Albelia Consultora a partir de datos del Censo de Población y Viviendas, 2011 de Instituto Nacional de Estadística. "Diagnóstico Social: estudio de necesidades social del Distrito de Latina, 2019"

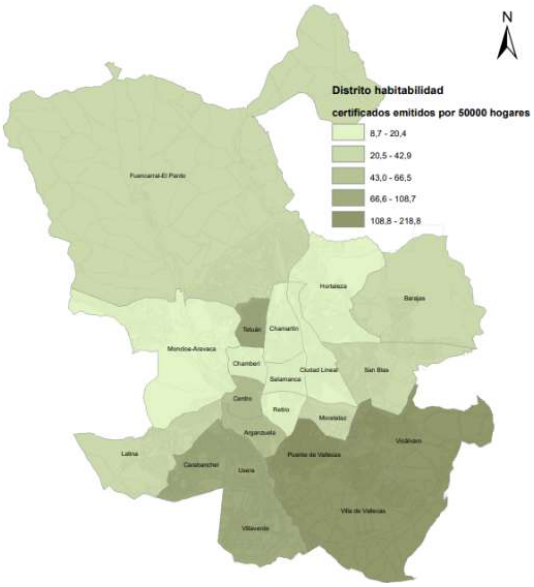

El número de informes emitidos por el Departamento de Salud Ambiental (Madrid Salud, 2018) [144] que verifica la existencia de inadecuadas condiciones de habitabilidad en función del número de hogares (por 50.000 hogares) sitúa al Distrito de Latina entre los de menor ratio de informes emitidos sobre situación de deficientes condiciones de habitabilidad en la vivienda.

[140] Indicadores de vivienda: que carezca de al menos una de estas características: Agua corriente, Calefacción, internet, agua caliente. Indicadores según estado de la edificación (estado deficiente, malo y ruinoso)
[141] Que el edificio sea accesible para las personas residentes en él.
[142] Porcentaje con hipotecas, en régimen del alquiler...
[143] Referido al hacinamiento: si la superficie media de la vivienda por persona es igual o menor de 10m2 y con respecto al entorno donde se encuentran: Suciedad calles y accesos al edificio, Malas comunicaciones, Barrios segregados, Carencia equipamientos públicos Vandalismo y delincuencia, Deterioro prolongado o crónico de espacios comunes (portal, accesos al edificio, patio...)y/o espacios públicos(plazas, jardines...), Pocas o escasas zonas verdes.
El informe "Vertical Poverty" indica que la pobreza ha aumenta en barrios cuanto a) hay deterioro de edificios b) cuando el sentimiento de descontento de sus residentes con el hábitat (zonas sin parques, sin espacios comunes, degradadas...) lo que se traduce a su vez en un menor cuidado de lo común y un aumento del vandalismo, c) cuando se producen "guetos", al concentrarse y/o reubicarse a población vulnerable en barrios determinados. En 2017, un total de 1.200 personas vivían en bloques de edificios que el Ayuntamiento de Madrid denomina como 'chabolismo vertical'. Son familias que antes residían en poblados marginales realojadas por el Instituto de Realojamiento e Integración Social (IRIS) en diversos inmuebles sociales.
[144] En 2017 se emitieron 1619 informes que acreditaron la situación de deficientes condiciones de habitabilidad en la vivienda. Los distritos en los que más informes se realizaron fueron Puente de Vallecas con 381 informes, Carabanchel con 156 informes y Villa de Vallecas con 147. Para su representación en mapa y comparación entre distritos se calcula el ratio "número de informes por cincuenta mil hogares" obteniéndose que el de mayor ratio es el de Puente de Vallecas (218,8), seguido de Vicálvaro (188,2) y Villa de Vallecas (182,1).

Por barrios (2018)[145] serían los de Aluche y Cuatro Vientos los de menor ratio (0,0 a 2,4 por cinco mil hogares) y el resto entre los 2,5 y 6,8)

Número de informes emitidos que verifican la existencia de inadecuadas condiciones de habitabilidad en función del número de viviendas (5.000 hogares)

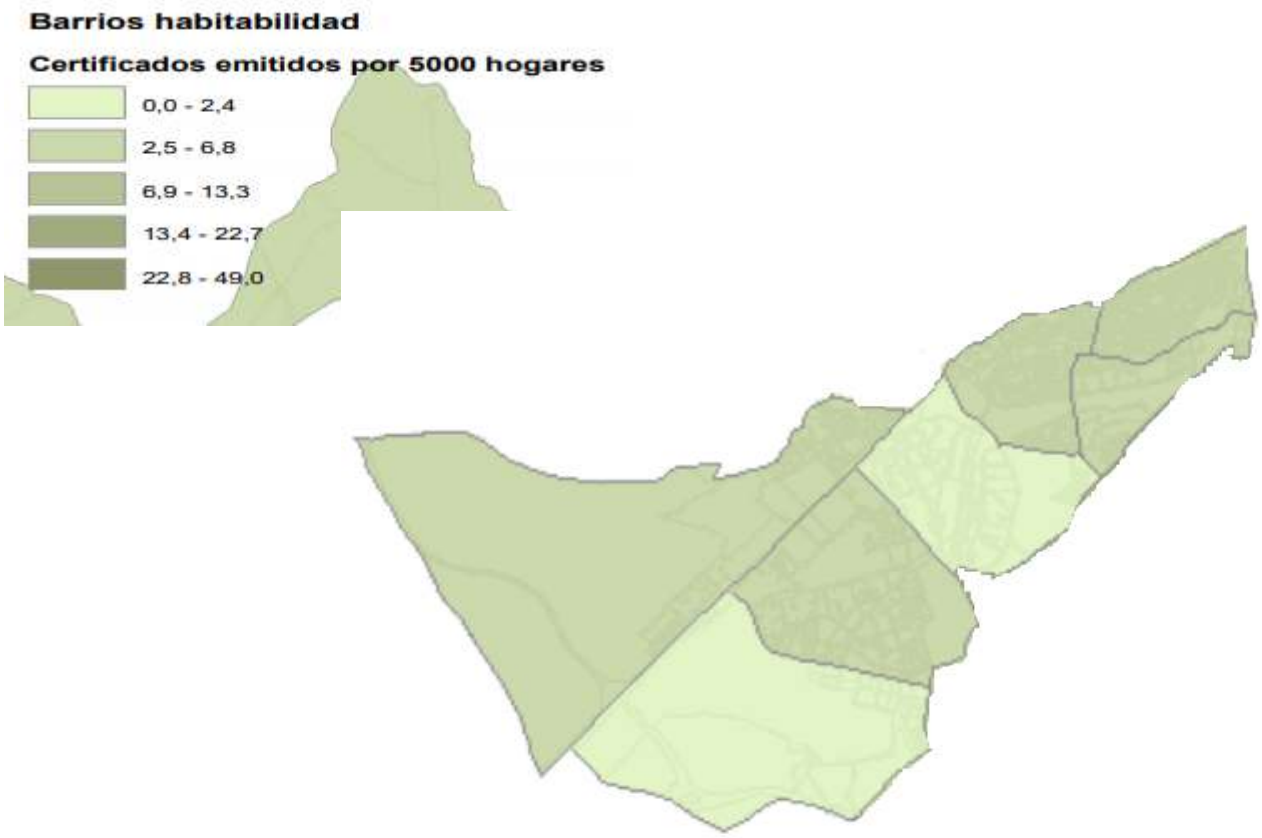

[145] Por barrios son los barrios de San Diego (49) del distrito de Puente de Vallecas, San Cristóbal de (33,9) y Aeropuerto (29,6) del distrito de Barajas, los que presentan un ratio más elevado en toda la Ciudad de Madrid y entre los que menos hay dos de Latina: Aluche y Cuatro Vientos.

Con respecto a la limpieza, es decir a la acumulación de basura y/o enseres que por su naturaleza o volumen originan un riesgo para la Salud Pública, el número expedientes en función del número de hogares (por 50.000 hogares) [146]en el Distrito de Latina, oscila entre 3,5 y 4,9 expedientes por 50.000 hogares.

EXPEDIENTES POR ACUMULACIÖN DE BASURA Y ENSERES. 2018.→→→

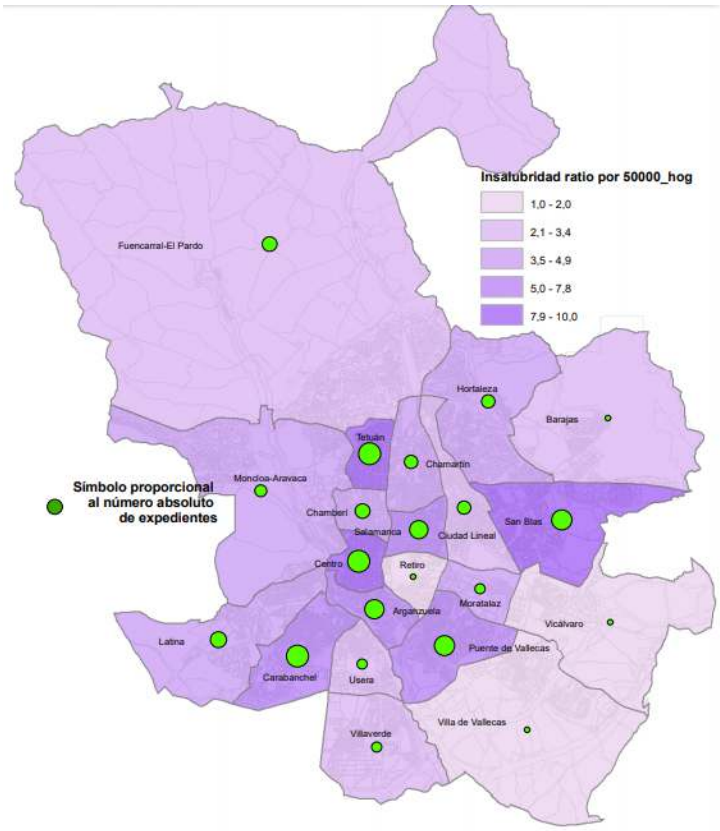

El grueso de las viviendas principales del Distrito fue construido entre los años 1961 y 1970.

PORCENTAJE DE VIVIENDAS PRINCIPALES DEL DISTRITO DE LATINA, SEGÚN AÑO DE CONSTRUCCIÓN.

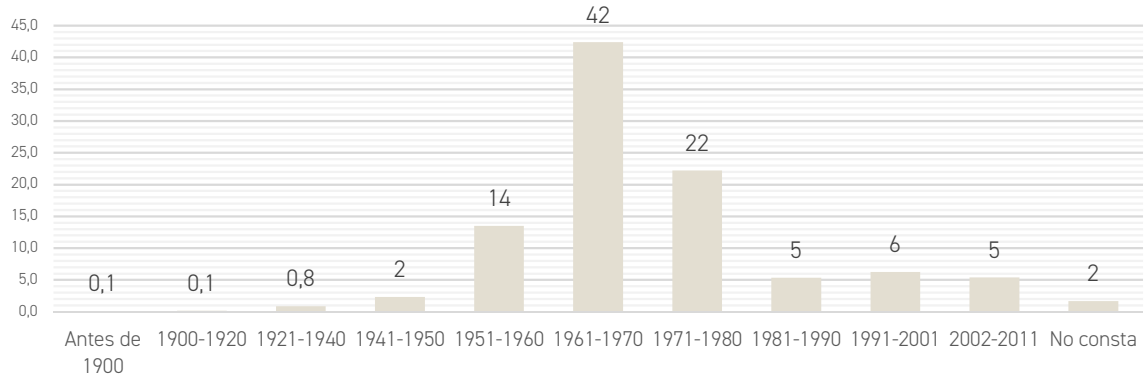

Fuente: elaboración Albelia Consultora a partir de datos del Censo de Población y Viviendas, 2011 de Instituto Nacional de Estadística. "Diagnóstico Social: estudio de necesidades social del Distrito de Latina, 2019"

"Veréis, barrios como Lucero, Santa Elena, Puerto Chico, Puerta del Ángel, son barrios que crecieron espectacularmente y se crean distancias entre aquellos más empobrecidos de clases más bajas y las personas que vienen con más poder adquisitivo, que además, se aíslan del entorno, también arquitectónica y urbanísticamente hablando, por ejemplo para acceder al centro de Madrid, desde barrios como Santa Elena no se puede porque la línea de cercanías no tiene estación intermedia, y se tarda muchísimo en llegar, igual que en Metro, entonces coges la Nacional 5 que es la franja de separación con los servicios , los

[146] distrito Tetuán (9,98), distrito Centro (9,82) y distrito San Blas – Canillejas (9,33) son los de mayor ratio.

colegios, pero si quieres ir a Tocha, por ejemplo, no te queda más remedio que coger el coche"

"Por eso decimos que hay una deficiencia de vida, necesitamos un distrito más amable, con estructuras adecuadas como una Red de carriles bici, no sólo para dar paseo, sino para que sea realmente una estructura de movilidad sostenible"

"Y reduciría la contaminación, la estación medidora de Latina están al mismo nivel de contaminación que la zona Centro de Madrid, no se trata de "los vientos" sino de que los coches son abundantes"

Accesibilidad

La accesibilidad tanto referida a el acceso propiamente dicho a los edificios, que pude constituir una exclusión residencial para personas mayores o con movilidad reducida, si los edificios no disponen de ascensores, rampas etc., como al "acceso" de personas y familias para alquilar o comprar una vivienda en el distrito. Conforme a datos censales, un 42% de residentes en viviendas principales del Distrito viven en edificios sin ascensor.

PORCENTAJE DE EDIFICIOS (VIVIENDAS PRINCIPALES) DEL DISTRITO DE LATINA, SEGÚN TENGAN O NO ASCENSOR.

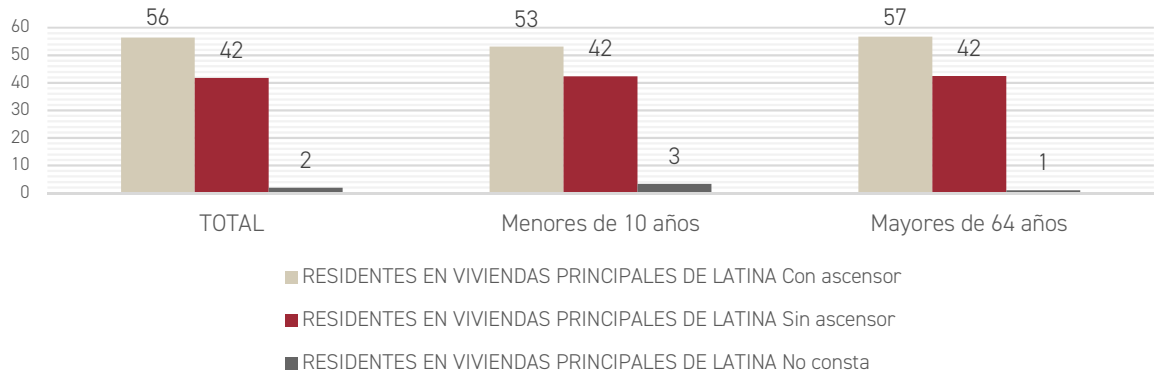

Fuente: elaboración Albelia Consultora a partir de datos del Censo de Población y Viviendas, 2011 de Instituto Nacional de Estadística. "Diagnóstico Social: estudio de necesidades social del Distrito de Latina, 2019"

De igual forma, la movilidad residencial es más baja en Latina y sus barrios que en el promedio de la Ciudad de Madrid o comparada con el Distrito de mayor renta por hogar, Chamartin[147]. Así, la estancia o período medio de posesión de la vivienda en Latina es más larga tanto en viviendas

[147] 60.948 euros de renta media anual por hogar, que oscila entre los 103.573 de El Viso y los 43.702 de Prosperidad. El dato de distrito se calcula a partir de la información de renta de barrios y de hogares facilitada por el INE, sobre las rentas de hogares.

de menos de 40m2 como en viviendas de más de 100 m2, de lo que se infiere una mayor permanencia de residentes de Latina en los mismos hogares[148].

PERÍODO MEDIO DE POSESIÓN DE LA VIVIENDA EN DÍAS POR SUPERFICIE (EXTREMOS) COMPARATIVA DISTRITO LATINA CON LA CIUDAD DE MADRID (MEDIA) Y DISTRITO DE CHAMARTÍN.2017.

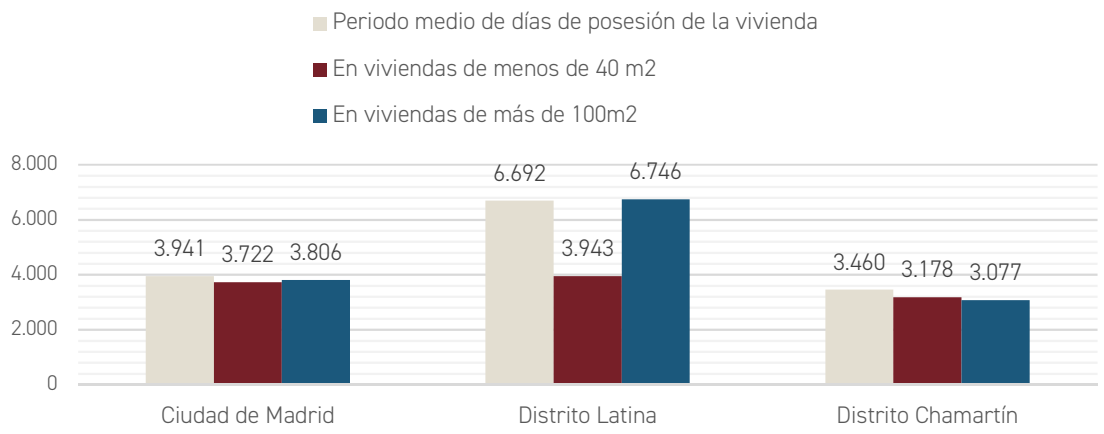

Fuente: elaboración Albelia Consultora a partir de datos del Colegio de Registradores de la Propiedad, Bienes Muebles y Mercantiles de España, con datos de 2017. Ayuntamiento d Madrid 2019. "Diagnóstico Social: estudio de necesidades social del Distrito de Latina, 2019"

INDICADORES DE VIVIENDA.

	Período medio de días de posesión de la vivienda 2017	Rentas medias por hogar 2015	Superficie media (m2) de las viviendas 2017	Hipotecas medias por hogar 2017	Precio medio de la vivienda (por m2 2017	
					NUEVA	USADA
Ciudad de Madrid	3.941,08	38.534,62	84	194.742,33	2.559,99	2.944,66
10. Latina	6.691,59	30.155,74	71	114.653,00	1.860,24	1.758,33
101. Los Cármenes	4.786,28	29.540,96	73	107.343,67	1.877,63	1.716,04
102. Puerta del Ángel	5.597,61	27.913,63	68	103.634,86	1.931,03	1.933,64
103. Lucero	6.858,42	30.075,71	68	110.430,63	1.727,76	1.703,47
104. Aluche	6.795,26	31.116,51	71	108.055,45	1.723,31	1.700,72
105. Campamento	6.154,72	31.913,21	77	109.241,09	1.997,20	1.756,26
106. Cuatro Vientos	0,00	35.197,13	96	165.422,99	2.078,60	0,00
107. Las Águilas	8.393,00	29.910,45	74	131.822,93	1.822,88	1.725,33

Fuente: elaboración Albelia Consultora a partir de datos del Colegio de Registradores de la Propiedad, Bienes Muebles y Mercantiles de España, Instituto Nacional de Estadística. Indicadores urbanos. SG Estadística del Ayuntamiento de Madrid 2019. "Diagnóstico Social: estudio de necesidades social del Distrito de Latina, 2019"

[148] Aspecto que se expresa de manera indirecta en la entrevista con personal técnico relativa al aumento de licencias de obras menores para rehabilitación de viviendas.

Seguridad

Hace referencia al régimen de tenencia de vivienda, entre otros aspectos. En Latina en uno de cada cuatro hogares aún hay pagos de hipotecas pendientes[149].

RÉGIMEN DE TENENCIA DE LA VIVIENDA DE LOS HOGARES DEL DISTRITO DE LATINA. PORCENTAJE DE HOGARES SEGÚN RÉGIMEN DE TENENCIA DE LA VIVIENDA:

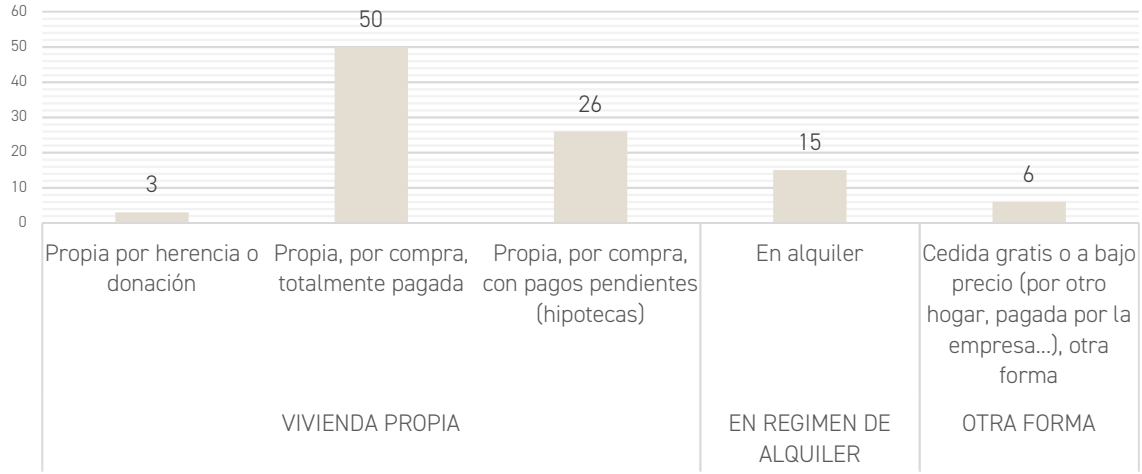

Fuente: elaboración Albelia Consultora a partir de datos censales. Censo de Población y Vivienda 2011 del Instituto Nacional de Estadística,2 019. "Diagnóstico Social: estudio de necesidades social del Distrito de Latina, 2019"

No obstante, desde las entidades vecinales la preocupación por aspectos de la seguridad se vincula con el ocio nocturno y las casas de juegos y apuestas.

"Los pubs nocturnos generan mucho ruido y conflictos en calle, peleas y suciedad, sobre todo en las horas críticas que van desde las dos de la madrugada a la seis de la mañana, es necesario que las rondas de la Policía municipal se incrementen en esa franja horaria"

"En algunas zonas de Aluche hay una excesiva concentración de pubs, convertidas en zonas de marcha, con los consiguientes problemas. Ha habido incluso tiros"

Como se ha visto en la primera parte del estudio, el SAMUR intervino en Latina en 5 casos por arma de fuego en 2017 y 8 en el año 2018; Latina representa el 15% del total de incidencias de este tipo atendidas por el SAMUR en la ciudad de Madrid.

[149]Las viviendas con deuda pendiente dan mayor sensación de inseguridad, en momentos de dificultad económica. Cuanto mayor sea su porcentaje en un territorio, en contextos de crisis, mayores probabilidades de descohesión social, desahucios, empobrecimiento...

"Luego está el caso de las casas de juegos y apuestas, que han proliferado muchísimo y generan problemas de salud pública[150], que acarrea consecuencias devastadoras en las familias"

Como se analizó en la primera parte del diagnóstico social de necesidades del Distrito, el crecimiento del número de locales a pie de calle dedicadas al juego y apuestas en el Distrito de Latina, ha sido del 108% desde el año 2013 (787% en el conjunto de la Ciudad de Madrid)[151]

VARIACIÓN ANUAL DEL NÚMERO DE LOCALES ABIERTOS CON ACCESO A PUERTA DE CALLE REACIONADOS CON ACTIVIDADES DE JUEGOS DE AZAR Y APUESTAS EN EL DISTRITO DE LATINA. 2013-2018.

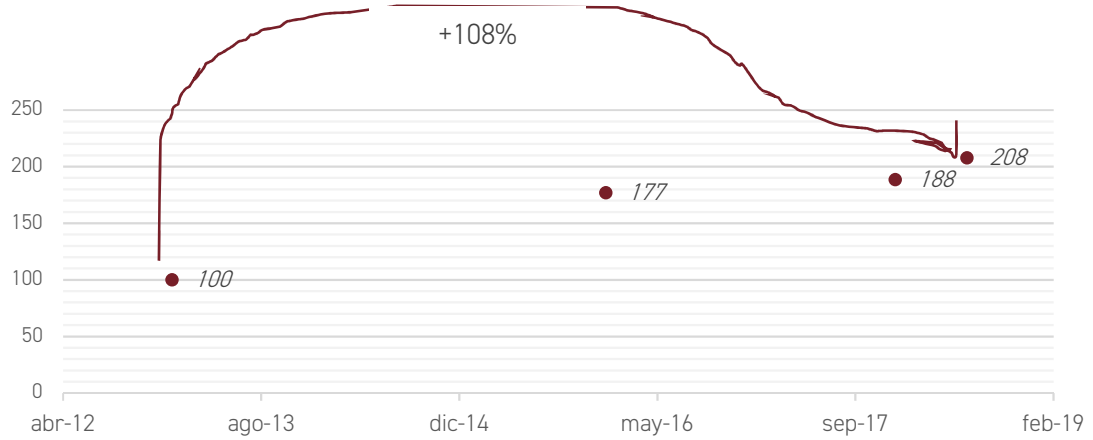

Fuente: elaboración Albelia Consultora a partir de datos de SDG. Estadística. Censo de Locales y Actividades. CNAE 2009. Ayuntamiento de Madrid 2019. Base 2013= 26 locales. "Diagnóstico Social: estudio de necesidades social del Distrito de Latina, 2019"

Por barrios el Distrito es desigual, mientras que en Las Águilas se estabilizan las casas de apuestas, en barrios como Puerta del Ángel o Aluche crecen notablemente desde 2013: 63% y 163% respectivamente.

[150] Según 'Nuevas fronteras en el estudio del juego patológico', coordinada por el catedrático de Psicología Clínica del País Vasco Enrique Echeburúa, en España había en 2007, un 2% de personas adultas que padecían ludopatía y un 3% estaba en riesgo de caer en ella, lo que suponía 1,5 millones de personas afectadas 8 31% mujeres) En 2019, con el incremento exponencial de casas de apuestas on-line y físicas acompañada de su publicidad masiva, hace posible hablar de cifras mayores. Así en Madrid, del registro de personas que voluntariamente se inscriben para que se vete su entrada en este tipo de locales ha crecido un 320% en los últimos cinco años en Madrid, pasando de los 4.227 que había en 2013 a los 17.735 apuntados a finales de 2017. La Dirección General de Ordenación del Juego (Ministerio de Hacienda) elabora informes anuales sobre el sector y los jugadores, siendo el perfil promedio hombre de entre 18 y 43 años, de bajo nivel de ingresos y estudios (https://www.ordenacionjuego.es/sites/ordenacionjuego.es/files/images/Infografia_Prevalencia_2015.jpg)

[151] De 576 locales en enero de 2013 a 5.109 en enero de 2018.

VARIACIONES DE LA PRESENCIA DE LOCALES A PIE DE CALLE DE JUEGOS DE AZAR Y APUESTAS EN EL DISTRITO DE LATINA; EN CADA BARRIO. 2013-2019

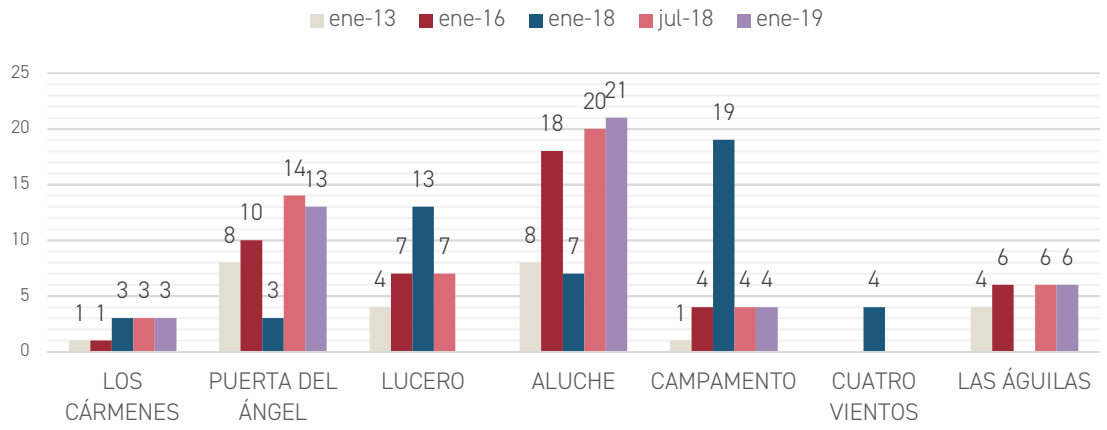

Fuente: elaboración Albelia Consultora a partir de datos de SDG. Estadística. Censo de Locales y Actividades. CNAE 2009. Ayuntamiento de Madrid 2019. "Diagnóstico Social: estudio de necesidades social del Distrito de Latina, 2019"

"Las casas de juego son un problema de salud pública", además, se encuentran muy cerca de centros educativos, cuando la ley dice que deben estar alejadas al menos 200 metros"

De 316 casas de apuestas y 219 centros de secundaria (públicos y privados) en la Ciudad de Madrid hay 57 centros, 1 de cada 4 Institutos, que están a menos de 200 metros de una casa de apuestas (26%). De los cuales 6 están en Latina, siendo el tercer Distrito con más centros de secundaria a menos de 200 metros de una casa de apuestas[152].

NÚMERO DE CENTROS DE SECUNDARIA A MENOS DE 200 METROS DE UNA CASA DE APUESTAS EN CADA DISTRITO. 2018.

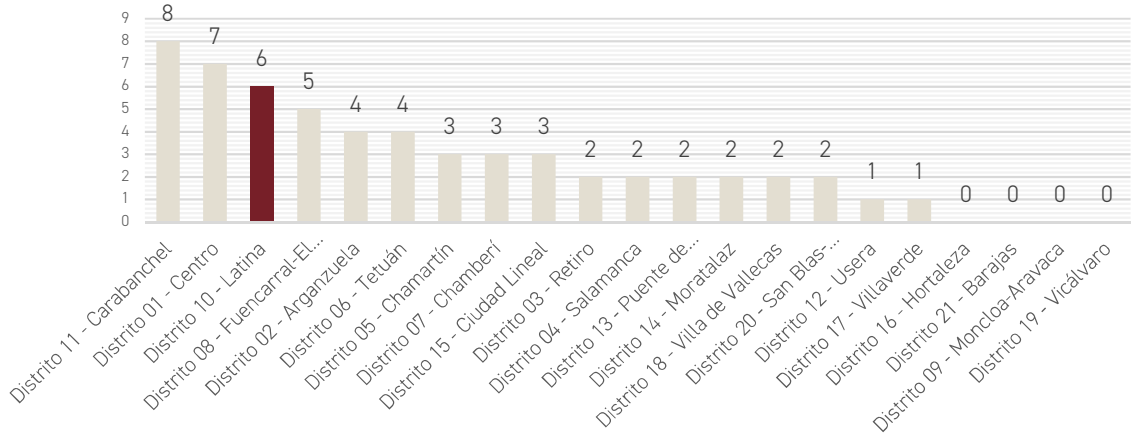

"Diagnóstico Social: estudio de necesidades social del Distrito de Latina, 2019"

[152] Localización de las casas de apuestas: Bases de datos del Ayuntamiento de Madrid, "Censo de locales, sus actividades y terrazas de hostelería y restauración. Histórico". Limpiamos y cruzamos las tablas "Actividades" y "Locales con información de licencia" para obtener los establecimientos que se dedicaran a los juegos de azar y a la vez tuvieran licencia concedida. Los institutos: Ficheros de la Comunidad de Madrid sobre Colegios, seleccionando los de Enseñanza Secundaria Obligatoria y los de Bachiller de la ciudad de Madrid. http://www.telemadrid.es/programas/cronicas-subterraneas/mapa-apuestas-institutos-madrid/

Adecuación

Hace referencia al hacinamiento, entre otros elementos; en el Distrito hay 1.680 hogares en los que viven 6 o más personas, suponen el 2% de los hogares. Tres de cada ocho hogares en los que viven 6 y más personas, tienen entre 61 y 75 m2 lo que equivale a un intervalo de10,1 m2 a 12,5 m2 por persona [153]. Le sigue un 26% de hogares en los que viven 6 o más personas, uno de cada cuatro cuyo intervalo por individuo es menor, entre 8 y 10m2 cuadrado por persona.

PORCENTAJE DE HOGARES DONDE VIVEN 6 O MÁS PERSONAS; SEGÚN SUPERFICIE ÚTIL DE LA VIVIENDA. DISTRITO DE LATINA.

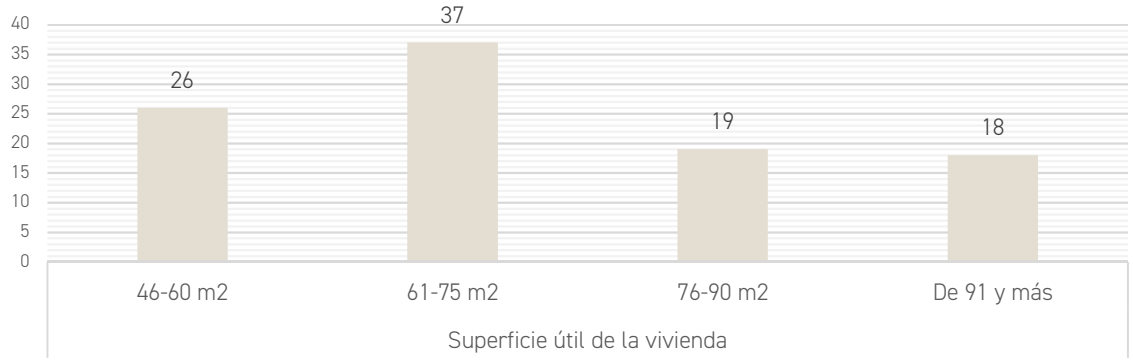

Fuente: elaboración Albelia Consultora a partir de datos censales. Censo de Población y Vivienda 2011. Instituto Nacional de Estadística, 2019. "Diagnóstico Social: estudio de necesidades social del Distrito de Latina, 2019"

En este apartado mencionan las personas informantes aspectos como la pobreza vertical derivada de la falta de edificaciones accesibles, especialmente relacionado con la tenencia o no de ascensores (como se vio en la primera parte de este diagnóstico y anteriormente un 42% de residentes en viviendas principales vive en edificios sin ascensor), lo que contribuye al aislamiento y/o mayor soledad de las personas mayores que viven solas (en el Distrito de Latina viven actualmente 14.003 personas mayores de 64 años , el 78% mujeres) , aluden al estado deficiente de algunas edificaciones (5%), por ejemplo en Caño Roto o en Los Olivos, la carestía del alquiler que achacan a varios cambios demográficos en el Distrito:

"Los alquileres están imposibles, y muchas familias de los barrios no pueden cambiar de vivienda, a otra en mejor estado, o simplemente accesible, es decir, con ascensores, hay viviendas en las que es imposible poner ascensores"

[153] Hacinamiento: si la superficie media de la vivienda por persona es igual o menor de 10m2

"Esto se debe quizá a que hay un proceso de gentrificación, bueno, que la gente con más poder adquisitivo se vino a comprar y/o a alquilar aquí vivienda, por ser más económica y esa tendencia, en unos años ha generado que los precios, por la demanda, suban mucho"

"En Puerta del Ángel ha habido un cambio en los últimos años; la demanda y los precios de vivienda se han incrementado, sobre todo cerca de Madrid Río, debido al "efecto frontera": la gente expulsada del centro está acudiendo a vivir, por lo que cambia el perfil de los residentes (de mayores a familias) y las futuras necesidades en las guarderías y colegios públicos".

"Lo que habría que hacer es algo básico: elaborar un índice de precios de alquiler de referencia, para controlar los mismos" y un Plan especial para la regulación de pisos turísticos"

"Si de urbanismo hablamos, de vivienda, de movilidad hay que tener en cuenta que hay mucha gente joven, que ahora no lo necesita pero que en unos años si, va a necesitar vivienda para alquilar"

"Si no queremos que la gente joven se marche del Distrito, es necesario prever el tema de los alquileres de viviendas accesibles"

Como se desarrolló en la primera parte del Diagnóstico Social, el precio medio por metro cuadrado de la vivienda en alquiler ha ido subiendo en el periodo 2017-2018 en el Distrito de Latina.

RENTA MENSUAL DE LA VIVIENDA EN ALQUILER (€/M2 CONSTRUIDO) POR DISTRITO

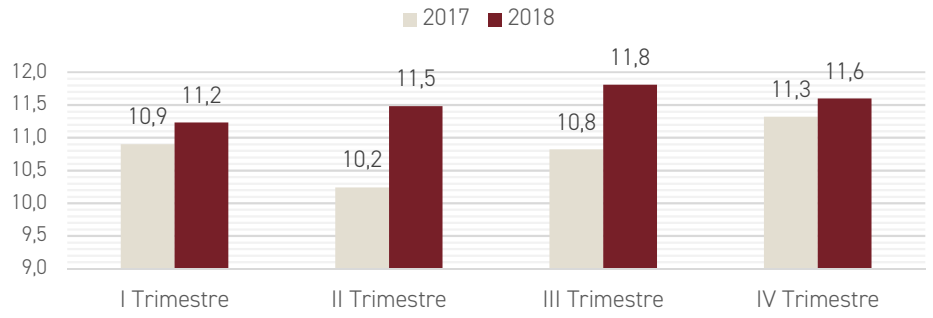

Fuente: elaboración Albelia Consultora a partir de datos del Departamento de Estudios de ' Idealista S.A.', 2019. "Diagnóstico Social: estudio de necesidades social del Distrito de Latina, 2019"

"Es imposible pagar algunos alquileres, y hay desahucios"[154]

"Y eso produce más pobreza"

[154] En 2018, el 80% de los desahucios en Madrid son por impago de alquiler, según datos de lanzamientos del Consejo General del Poder Judicial (CGPJ).

Plantean las personas participantes la necesidad de regular los usos turísticos por la importancia otorgada a la cohesión social y sentimiento de barrio, como indicadores de mejora social y convivencial para el Distrito.

"hay que recuperar la vida en los barrios, con equipamientos, con precios de alquileres controlados, usos para la gente, que generan un sentimiento de pertenencia"

La cuestión de la accesibilidad universal relacionada con la capacidad de las personas para la utilización de los espacios públicos o privados independientemente de sus capacidades técnicas, cognitivas o físicas[155], surgió no sólo por la cuestión de los ascensores o los accesos a los edificios sino también en lo relativo a la orografía del Distrito, las distancias existentes y las "pendientes", así como los accesos a las estaciones de metro. Indican que:

"si no hay ascensores para coger el metro y cambian de ubicación servicios como los sanitarios, considerando las pendientes existentes, por ejemplo, en alto de Extremadura y Puerta del Ángel no se facilita el acceso a los servicios a la ciudadanía"

"Y son las personas mayores las que no van a los centros de salud, porque no pueden, porque no hay ascensores o el transporte es caro"

Sugieren que, para promocionar una movilidad no sólo accesible sino sostenible, debería:

"extenderse el bicimad al Distrito de Latina"

"Es necesario que se hagan planes de movilidad sostenible, no sólo para el peatón medio sino para personas con movilidad reducida, no hay accesos en estaciones de metro y faltan ascensores en los mismos que permitan a personas con dificultades de movilidad su utilización"

Como se ha visto en el capítulo de movilidad de la primera parte, en Latina, las estaciones de Metro de Puerta del Ángel, Alto de Extremadura y Campamento no son accesibles.

[155] Accesibilidad arquitectónica: referida a edificios públicos y privados.
Accesibilidad urbanística: referida al medio urbano o físico.
Accesibilidad en el transporte: referida a los medios de transporte públicos.
Accesibilidad en la comunicación: referida a la información individual y colectiva.
Accesibilidad electrónica: es la facilidad de acceso a las TIC
Fuente: Observatorio de la accesibilidad.

Cabe reseñar que en Latina hay 2 habitantes más, por cada mil con discapacidad reconocida que, en el conjunto de la Ciudad de Madrid, y 4 más por cada mil habitantes con discapacidad física, por lo que la cuestión de la accesibilidad recibe su importancia en el Distrito.

PERSONAS POR TIPO DE GRADO DE DISCAPACIDAD RECONOCIDO, POR CADA MIL HABITANTES. AÑO 2017.

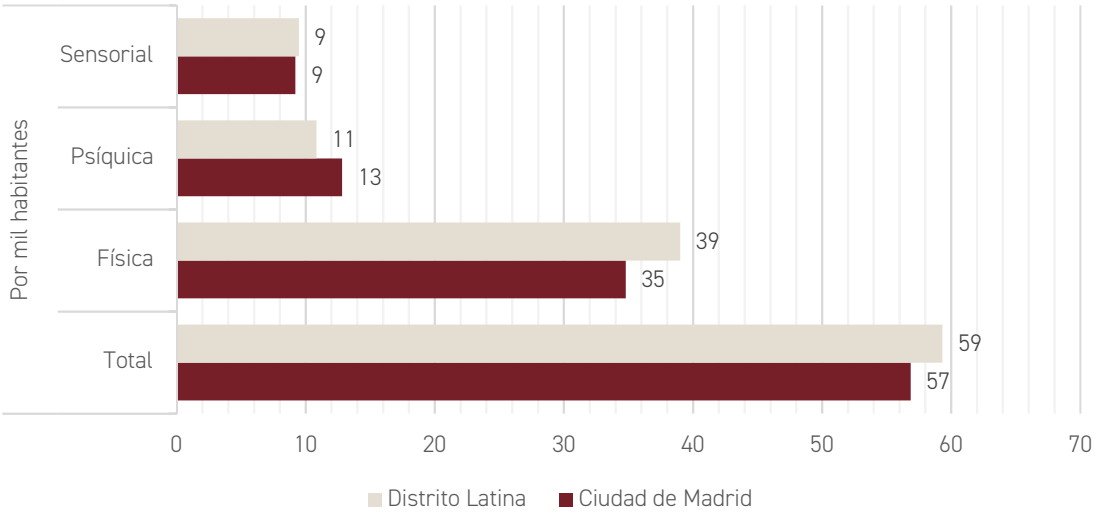

Fuente: elaboración Albelia Consultora a partir de datos de la Comunidad de Madrid: Consejería de Familia y Asuntos Sociales. Base de Datos del Reconocimiento del Grado de Discapacidad. "Diagnóstico Social: estudio de necesidades social del Distrito de Latina, 2019"

De igual forma reseñar que en Latina se atendieron en 2018 a 439 personas con alguna discapacidad a través del Servicio de Ayuda a domicilio de los servicios sociales, el 59% fueron mujeres y cinco de cada ocho tenían entre 51 y 64 años de edad.

PERSONAS, POR SEXO, SEGÚN SU EDAD, CON ALGUNA DISCAPACIDAD RECONOCIDA ATENDIDA EN EL SERVICIO DE AYUDA A DOMICILIO A DISCAPACITADOS EN EL DISTRITO DE LATINA. 2018.

	MUJERES	HOMBRES	TOTAL	% mujeres	Distribución por edad
Menores de 18 años	2	4	6	33	1
De 18 a 30 años	7	8	15	47	3
De 31 a 50 años	60	41	101	59	23
De 51 a 64 años	171	107	278	62	63
Mayores de 65 años	21	18	39	54	9
TOTAL	261	178	439	59	100

Fuente: elaboración Albelia Consultora a partir de datos de Dirección General de Personas Mayores y Servicios Sociales. SG de Estadística. Ayuntamiento de Madrid, 2019. "Diagnóstico Social: estudio de necesidades social del Distrito de Latina, 2019"

Necesidades vinculadas a los equipamientos sociales, servicios públicos y el equilibrio territorial

En la Ciudad de Madrid existen disparidades demográficas, económicas y sociales, explicadas por factores histórico-económicos, en los distintos Distritos. El Barómetro de Economía Urbana de la Ciudad de

Madrid ofrece monográficos con periodicidad anual dedicados a ofrecer una visión sintética de la evolución de los desequilibrios territoriales a escala de distrito que explicita las "brechas" territoriales[156]. Implica el diseño de instrumentos de medida que se basa en la recopilación de información, espacial y temporalmente en diferentes dimensiones [157] Ello no siempre es posible por problemas en las fuentes de datos, que no siempre se recogen Hace doce años, en 2007 se elabora un "mapa" donde se aprecian los desequilibrios territoriales en materia de desigualdades, así los desequilibrios eran menores en la ubicación central (Centro, Salamanca, Retiro, Chamartín, Tetúan) y mayores en zona periférica (Carabanchel, Usera, Puente de Vallecas, Villaverde, Villa de Vallecas, Vicálvaro y San Blas, Arganzuela, Fuencarral-El Pardo, Latina, Ciudad Lineal, Barajas, Moratalaz y Hortaleza) En 2014, se mantuvo la misma inercia en cuanto a la distribución territorial de los distritos desfavorecidos que en el año 2007, con la concentración en los Distritos del Sur y en buena parte de los del Este[158]

Es lo que en la actualidad se denomina la "diagonal de la desigualdad", una línea de separación simbólica entre la ciudad central y el segmento territorial compuesto por los distritos de Latina, Carabanchel, Usera, Villaverde, Puente de Vallecas, Villa de Vallecas, Vicálvaro y San Blas.

---

[156] Véase. Informe de síntesis de la situación de los desequilibrios territoriales en la Ciudad de Madrid . Dir. Julio Vinuesa Angulo (Dir.). 2007. Observatorio Económico. Ayto. de Madrid. A.G. Economía y Participación Ciudadana; .Los desequilibrios y reequilibrios intraurbanos en Madrid: diagnóstico. Moreno, A., Vinuesa, J. y Cañada, R Años 2011, 2012 y 2013. Observatorio Económico. Barómetro de Economía de la Ciudad de Madrid. Ayto. de Madrid. Con datos de 2007, muestran un recorrido entre 0,35 (valor mínimo), que aparece en San Cristobal (Villaverde) y 0,77 (valor máximo), que emerge en Valdemarín (Moncloa – Aravaca). En el año 2007, cincuenta y cuatro de los ciento veintiocho barrios se situaban en los estratos inferiores de la distribución, correspondiendo 29 de ellos al estrato más bajo, La distribución territorial de los barrios más desfavorecidos sigue una pauta espacial evidente, las periferias sur y este de la Ciudad concentran la mayoría de los barrios desfavorecidos. La totalidad de los distritos de Latina, Carabanchel, y Usera están conformados por Barrios ubicados en las partes más bajas de la escala; los distritos de Villaverde y Puente de Vallecas, están casi en la misma situación que los anteriores, pues casi todos los Barrios que los componen se encuentran en los estratos más bajos de la escala. Los distritos de Ciudad lineal, San Blas y Tetuán, están en una situación intermedia pues los barrios que los conforman tienen perfiles muy opuestos, ocupando tanto posiciones altas como bajas en la escala. Y, cincuenta y dos barrios se sitúan en los estratos superiores de la escala, de ellos 25 se ubican en el estrato más alto: distritos de Retiro, Salamanca, Chamartín, Hortaleza y Moncloa-Aravaca son los más favorecidos. En el año 2014, el mapa de la desigualdad urbana en los Barrios de Madrid confirma que se mantiene la misma inercia en cuanto a la distribución territorial de los Barrios desfavorecidos de 2007. Los distritos con mayor concentración de Barrios desfavorecidos corresponden a Usera, Puente de Vallecas, Carabanchel, Villaverde y Latina. En 2016 se ponen en marcha los Fondos de Reequilibrio Territorial (FRT), fondos de carácter transversal destinados a reducir las situaciones de desigualdad en colaboración con la Universidad Carlos III de Madrid, que diseñan el mapa de las zonas vulnerables de la ciudad de Madrid, como un referente para la actuación municipal y dotación de tales fondos. Entenderemos por Política Pública un instrumento de trabajo mediante el cual se pretende alcanzar desde las Administraciones en forma sistemática y coherente, objetivos de interés para el bienestar de toda la sociedad civil. Conceptualmente la política pública está al servicio de los asuntos públicos sustentada en la administración pública, y por lo general opera con finanzas públicas.

[157] Población (Composición, dinámica, nacionalidad...) Hogares (monomarentales, unipersonales...) Estatus socioeconómico (profesional, nivel educativo...) Actividad económica (dinámicas de empleo-desempleo, especialización productiva, segregación...) Vivienda (características y estado, precios...) Transportes y movilidad (accesibilidad, prácticas de movilidad habitual...) Medio ambiente (calidad atmosférica y del espacio urbanizado, zonas verdes...) y añadimos Igualdad (índice de desigualdad, de disimilitud, brechas de género...).

[158] Monográfico la desigualdad intraurbana en la ciudad de Madrid Observatorio Económico de la ciudad de Madrid, 2015: "la tendencia hacia una concentración de los desequilibrios entre distritos resulta inequívoca, la divisoria que se dibuja al sur de la Calle 30 (con los distritos de Latina, Carabanchel, Usera, Villaverde Y Puente de Vallecas) y buena parte de los Barrios situados en el este de la misma, al sur de la divisoria dibujada por la A2 (con parte de los distritos de Moratalaz, Ciudad Lineal y San Blas), concentran la inmensa mayoría de los Barrios desfavorecidos en Madrid".

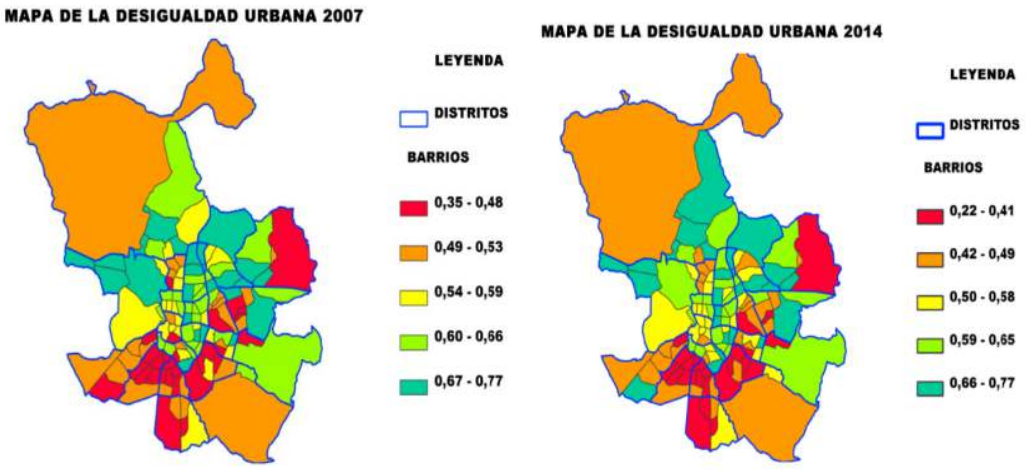

En 2016, la estadística elaborada por el área de Desarrollo Urbano Sostenible y Madrid Salud fijó valores de 0, para la mínima necesidad de reequilibrio, a 100, los de máxima necesidad y conforme a esa información los distritos que sufren un mayor desequilibrio serían Puente de Vallecas (88,69), Villaverde (86,43), Usera (78,06), Vicálvaro (77,68), Villa de Vallecas (76,79), Carabanchel (75) y Latina (66,84) y en la zona baja del ranking se hallarían Arganzuela (32,91), Barajas (27,14), Chamberí (26,02), Moncloa-Aravaca (24,70), Salamanca (24,11), Chamartín (20,83) y Retiro (17,26). Es decir, Latina, permanece desde hace una década "anclada" en el desequilibrio territorial. En 2017, la Universidad Carlos III de Madrid por encargo del Ayuntamiento de Madrid, desarrolló una herramienta para analizar las necesidades socioeconómicas de los Distritos y los desequilibrios entre los barrios de la capital para facilitar el reparto del Fondo de Reequilibrio Territorial (FRT)[159].

La cuestión del desequilibrio territorial es transversal a todas las necesidades que detectan las asociaciones vecinales en los barrios de Latina, de tal forma que mencionan esta cuestión, de manera recurrente:

"Pensemos un momento en la zona de Aluche con la de Los Cármenes, con Puerto Chico o Cerro Almodóvar, no tienen nada que ver con colonias como la colonia Diamante, el Distrito es tan diverso que los problemas están muy focalizados"

159 https://ayuntamiento-madrid.carto.com/u/ayuntamientomadrid/viz/1b652f46-f721-11e5-9910-0e3a376473ab/public_map?redirected=true

DISTRIBUCIÓN DE LOS DISTRITOS DE MADRID SEGÚN LA RENTA MEDIA DE LOS HOGARES DE LA CIUDAD DE MADRID

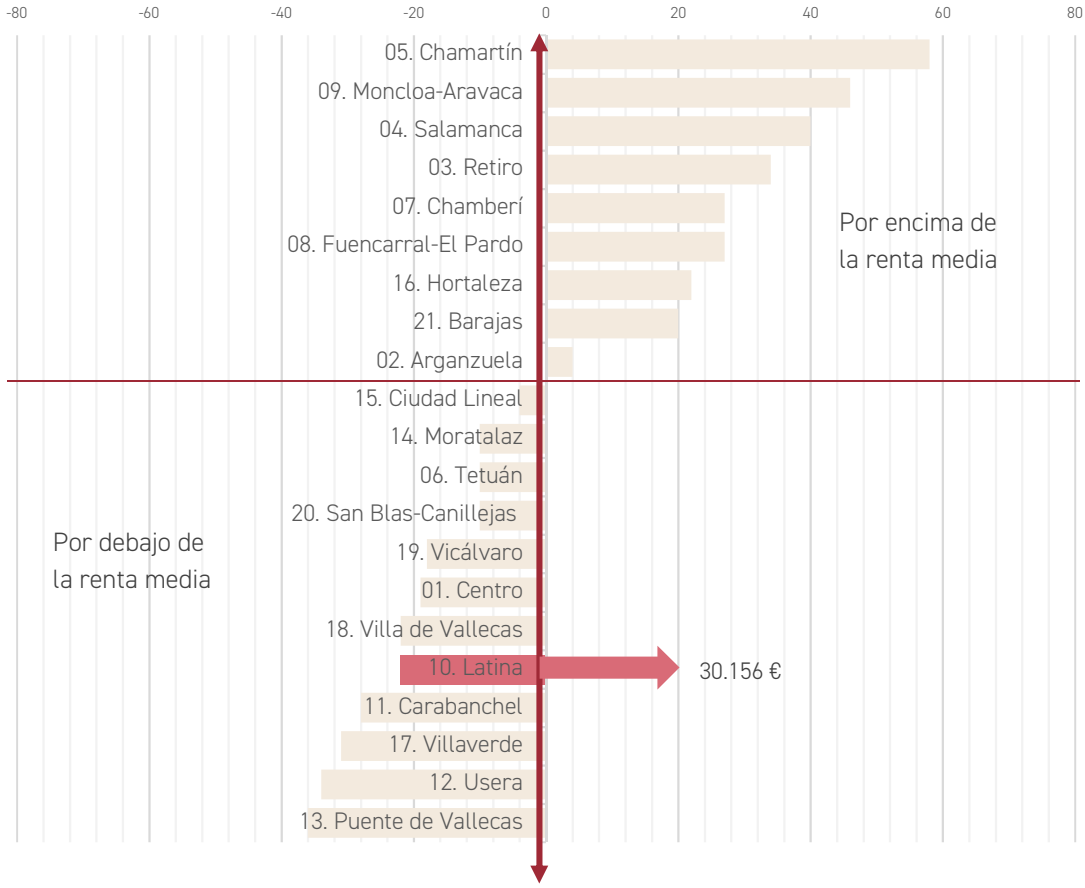

Renta media de los hogares de la Ciudad de Madrid: 38.535 euros

Fuente: elaboración Albelia Consultora a partir de datos de Instituto Nacional de Estadística. Indicadores urbanos Urban Audit (último dato 2015) "Diagnóstico Social: estudio de necesidades social del Distrito de Latina, 2019"

DISTRIBUCIÓN DE LOS BARRIOS DEL DISTRITO DE LATINA SEGÚN LA RENTA MEDIA DE LOS HOGARES DEL DISTRITO.

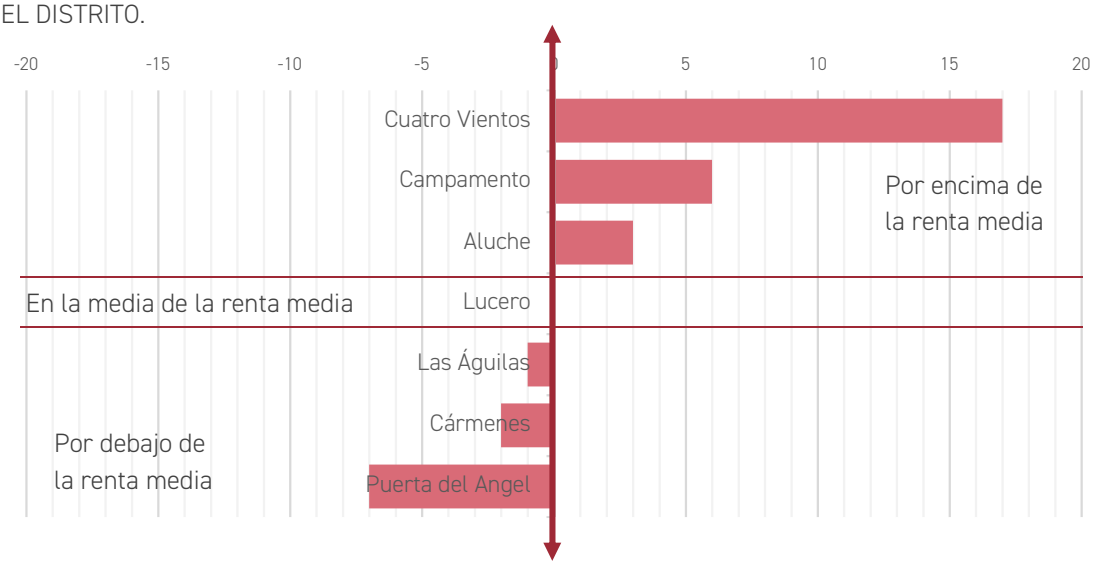

Renta media de los hogares del Distrito de Latina: 30.156 euros

Fuente: elaboración Albelia Consultora a partir de datos de Instituto Nacional de Estadística. Indicadores urbanos Urban Audit (último dato 2015). Nota: Véanse las cifras absolutas en la primera parte del Diagnóstico. "Diagnóstico Social: estudio de necesidades social del Distrito de Latina, 2019"

"Eso tiene muchas derivadas y consecuencias, por ejemplo, con los colegios, hacen falta Colegios y luego Institutos, la ratio profesorado/alumnado no es igual en cada barrio, no hay profesorado de apoyo, no hay comedor todo el año, es necesario prever todas estas cuestiones y empezar a poner en marcha estos recursos carenciales conforme a las características demográficas de los barrios"

"No se han establecido en el distrito isócronas adecuadas que evalúen las llegadas a casa o al trabajo".

"Y así con lo demás, la edad media de Aluche es de 49 años, y hay muchas personas mayores, pero faltan servicios de apoyo a mayores, por ejemplo, sillas de ruedas, acompañamiento a domicilio, o estimular los pisos compartidos entre jóvenes "

EVOLUCIÓN DEL NÚMERO DE PERSONAS USUARIAS; POR SEXO, DEL DISTRITO DE LATINA DE PRODUCTOS DE APOYO MUNICIPALES (CAMAS ARTICULADAS, GRÚAS GERIÁTRICAS Y COLCHONES ANTIESCARAS)

	2015	2016	2017	Acumulado 2015-2017	Variación 2015-2017
Ambos sexos	51	49	52	152	+2%
Hombres	17	21	21	59	+24%
Mujeres	34	28	31	93	-11%
% mujeres	67%	57%	60%	61%	

Fuente: elaboración Albelia Consultora a partir de datos de la Dirección General de Personas Mayores y Servicios Sociales, S.G, de Estadística, Ayuntamiento de Madrid 2019. "Diagnóstico Social: estudio de necesidades social del Distrito de Latina, 2019"

La cuestión de los equipamientos sociales preocupa en doble dirección, por un lado, su reducción y por otro lado su infrautilización, a causa de:

"Muchos no están adecuados a la demanda"

"Más concretamente, hay una cuestión que retorna, que es el territorio tan amplio que tenemos, una cuestión de reequilibrio territorial de los recursos, por ejemplo, en la zona de Sepúlveda, mirador de los Austrias, la zona de Gallur hay infraestructuras deportivas que están infrautilizadas, sin gestión y dependen del Ayuntamiento, por ejemplo, hay pistas de pádel cuando a lo mejor lo que se precisan son canchas de baloncesto, hay recursos que no están adecuados a la demanda"

"Lo que no parece lógico es que habiendo demanda se eliminen recursos, o se dificulte el acceso, por ejemplo, el Centro de Salud de Puerta del Ángel, de especialidades, se lo van a llevar a la Avenida de Portugal, eso generará problemas, no se debe quitar, lo que proponemos es que no se quite uno para llevarlo a otro lugar, sino que se mantengan los dos"

La cuestión de los servicios públicos preocupa por su gestión, aludiendo a la temporalidad en dar citas, para casos que requieren una intervención social más cercana, principalmente y así expresan:

"Hay familias, cuarenta familias vulnerables, con setenta chavales, que tienen que espera entre tres y cuatro meses entre cita y cita en los servicios sociales, hace falta personal que pueda reducir esos tiempos entre cita y cita"

"Lo único que decimos es que los Servicios sociales tienen una carta de Servicios, sólo pedimos que la cumplan, por lo menos, en caño-Roto"
"No queremos tanto que se nos atienda más en menos tiempo, sino que realmente el servicio mejore con el aumento de personal"

"En el caso de la inserción social en la zona de Gallur, por ejemplo, te dan citas para dentro de un mes"

Aspectos que se complejizan cuando mencionan existen situación de:

"...pobreza, conciliación, personas viviendo con trabajos precarios, temporales, con salarios mínimos"
"y con adicciones y consumos de drogas en calle, como en Caño Roto"

"En Los Cármenes es evidente que hay pobreza, niñas y niños que son pobres, por lo que la Administración debería aumentar, sabiendo la vulnerabilidad que hay, todos los servicios"

"La mejora de los servicios públicos pasa además por replanificarlos, por ejemplo, el plan de Intervención social en caño roto, donde hay problemas de convivencia en calle, se suelen tomar decisiones unilaterales para resolverlas, como más policías, cámaras de videovigilancia, pero eso, aunque puede ayudar, no soluciona, hace falta crear "interés comunitario" de calle, es decir invertir en prevención, con dinamizadores y educadores de calle, a cinco años vista por lo menos"

"y en ese sentido ¿qué tal que los edificios públicos sean multifuncionales? No es tanto hacer más, salvo donde sea necesario, sino que puedan servir para varias funciones al mismo tiempo, con un diseño dinámico, ecológico, que sirvan tanto para una Biblioteca, como un teatro..."

"Bueno, otro enfoque también, por ejemplo, en Lucero hay amplios solares que podrían ser destinados a equipamientos públicos, que el Ayuntamiento los compre...o...los expropie...la piscina "miami" lleva años en desuso, podría ser un ejemplo de expropiación"

"Lo que no cabe duda es que en algunas zonas hace falta inversión, por ejemplo, en el Polideportivo de Gallur que necesita una inversión Clara y dar más notoriedad al Conservatorio Teresa Berganza"

"Además de todo esto, pensar en la población residente, por ejemplo, hacen falta Bibliotecas en Puerta del Ángel, Los Cármenes y Lucero"

El desempleo preocupa, especialmente cuando los recursos disponibles para mejorar la empleabilidad no se ajustan a las necesidades, planteando que la Agencia para el Empleo no llega a las personas de Caño-Roto:

"Hay mucho desempleo, muchas familias con las rentas mínimas de inserción, pero faltan líneas de trabajo, hay recursos como la Agencia para el empleo, no llega a Caño-Roto, hace falta más información, más fluidez de información sobre los recursos"

Como se señaló en la primera parte, en el Distrito hay 1.132 perceptores/as de la Renta Mínima de Inserción, siendo el 5º Distrito con mayor número de perceptores/as. El Programa ASPA, de Apoyo socioeducativo y prelaboral de adolescentes y jóvenes[160] ha atendido en el año 2018 a un total de 329 adolescentes y jóvenes del Distrito de Latina (45% mujeres) en situación de riesgo social (9% del conjunto de la Ciudad de Madrid). Las líneas de actuación han sido, intervención prelaboral y socioeducativa.

PROGRAMA ASPA. APOYO SOCIOEDUCATIVO Y PRELABORAL DE ADOLESCENTES Y JÓVENES. DISTRIBUCIÓN PORCENTUAL DE LAS LÍNEAS DE ACTUACIÓN CON JÓVENES Y ADOLESCENTES PARTICIPANTES. 2018.

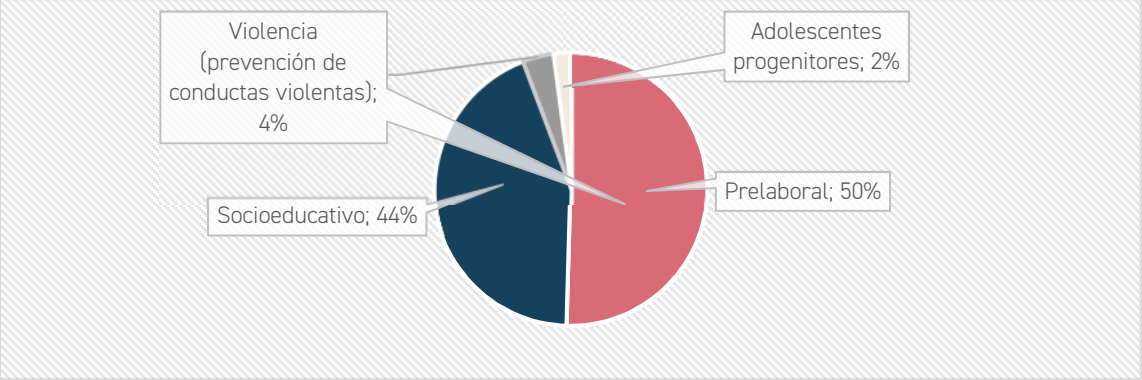

Fuente: elaboración propia a partir de datos de la Dirección General de Familia, Infancia, Educación y Juventud. S.G. De Estadística, Ayuntamiento de Madrid, 2019. Nota: Véase evolución en la primera parte del Diagnóstico social. "Diagnóstico Social: estudio de necesidades social del Distrito de Latina, 2019"

[160] Ofrece y acompaña a adolescentes y jóvenes en situación de riesgo social de Madrid a través de intervenciones educativas, formativas, de apoyo prelaboral, atención psicológica, de ocio, deportivas, etc. tendentes a la compensación de déficit personales, familiares y sociales.

Preocupa la falta de trabajo, pero también la ausencia de Polígono Industrial:

"muchos barrios son dormitorio, no hay mercados como actividad cultural, que generen puesto de trabajo en los barrios"

"Por ejemplo, falta un polígono industrial, el que hay está infrautilizado, la NISSAN, creo que fue, se marchó, para más dotaciones...está...la zona de los cuarteles, por ejemplo"

"Con respecto al empleo de la gente, la verdad es que, hablo por Aluche, los talleres de empleo no se conocen, y hace mucha falta formar a las personas en técnicas de búsqueda de empleo"

TASA ABSOLUTA DE PARO REGISTRADO, PARA AMBOS SEXOS Y PARA LAS MUJERES DEL DISTRITO DE LATINA, SEGÚN CLASIFICACIÓN DE LOS BARRIOS SEGÚN LA RENTA MEDIA DE LOS HOGARES DEL DISTRITO. MARZO 2019.

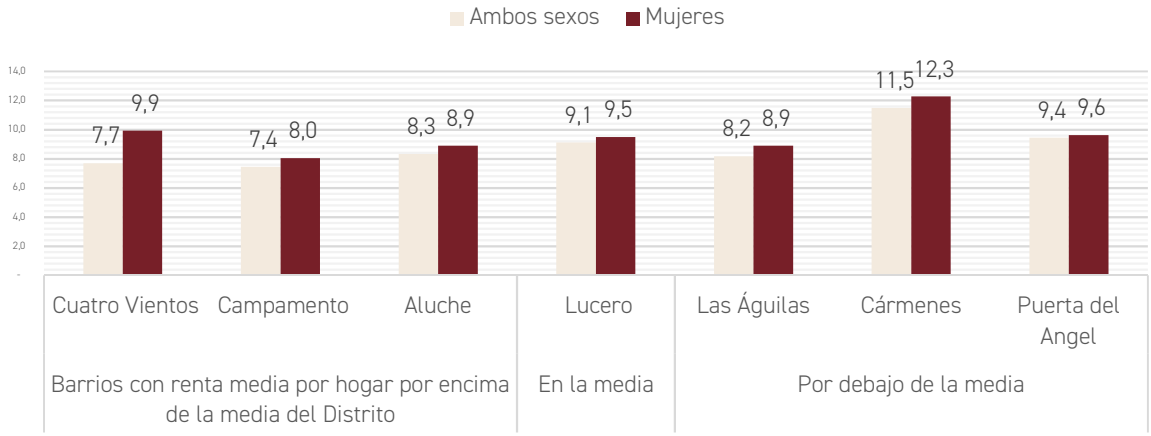

Fuente: elaboración propia a partir de datos del: Instituto Nacional de Estadística. Indicadores urbanos. Urban Audit (2015) Renta media por hogar del Distrito: 30.156 euros y del Servicio Público de Empleo Estatal. para el mes de marzo de 2019. "Diagnóstico Social: estudio de necesidades social del Distrito de Latina, 2019".

"Caño-Roto está en el límite con Carabanchel, la calle carpetana es uno de los cierres, es decir somos distritos colindantes, por lo que debería haber también un mejor intercambio de información entre distritos para resolver los problemas, por ejemplo, antes había fiestas, como la de san Isidro que ahora ya no se hacen, por cuestiones de "limites""

"Hay que incidir en los recursos, los hay, pero en barrios carenciales debería haber más, esto pasa con Gallur o con la Agencia para el Empleo, son recursos que están pero que no llegan"

"Se ha incrementado la visibilidad de problema de las drogas al tiempo que se incrementaba el tráfico, el consumo y la población drogadicta y enferma. Existe cierto "chabolismo vertical", hay bajos inundados en mal estado y hay plazas descuidadas. Tradicionalmente las personas se mueven poco, pero han desaparecido los lugares de encuentro en torno a los bares, tiendas y mercadillos. Aunque se han hecho esfuerzos, las situaciones de emergencia han aumentado por lo que se necesitaría más presupuesto, más limpieza, más profesionales y mayor trabajo específico con jóvenes y mayores".

"Los deportes son una buena opción para la juventud; existen instalaciones y campos de fútbol, pero son de tierra y no están arreglados; en uno han aparecido hasta tapas de alcantarilla".

"No se pueden formar guetos por falta de medios. Por ejemplo, campamento tiene una parte que está bien y otra que se está deteriorando. En cada barrio hay zonas con necesidades específicas"

"A todo esto, siempre he dicho y digo que hay que poner a Latina en el mapa, que se confunde con el barrio de La Latina, que a lo mejor hay hasta que cambiarle el nombre, no sé, pero Latina sufre un desequilibrio territorial grande y los servicios públicos son escasos para dar cobertura a la población que tiene"

"Que Latina no esté puesta en el mapa conlleva dos dificultades básicas: que sea difícil reconocerse del lugar y que los planificadores no nos tengan en cuenta".

"Por eso pedimos a la Junta dos cosas: a) que la Junta actúe como si fuera un Ayuntamiento distrital, con sus propios medios, recursos y toma de decisiones y que exista una división del Distrito administrativa, no por querer separarnos, sino para poder administrar mejor, ya que es un distrito muy grande".

Necesidades de la infancia vulnerable

En el Distrito de Latina hay 18.343 niñas y niños menores de 10 años (2018) suponen el 8% de la población residente (9% en la Ciudad de Madrid)

PORCENTAJE DE MENORES DE 10 AÑOS SOBRE EL TOTAL DE LA POBLACIÓN DE CADA BARRIO DEL DISTRITO DE LATINA.

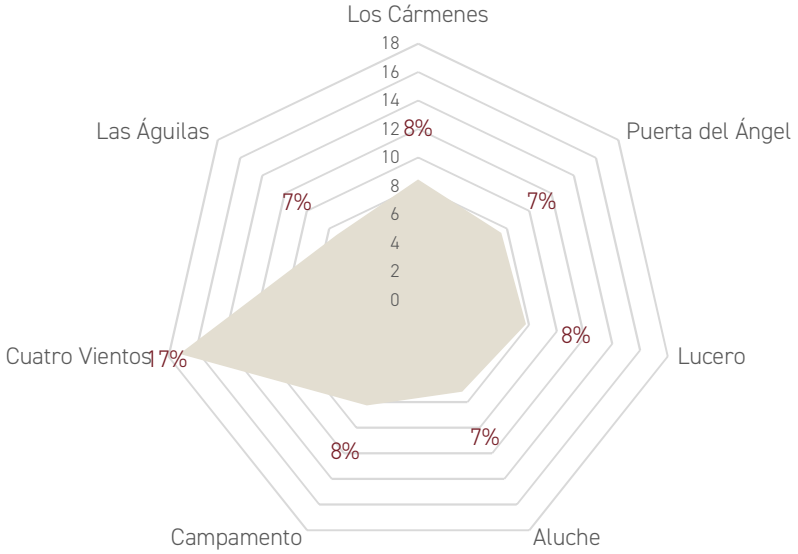

Fuente: elaboración Albelia Consultora a partir de datos de la Subdirección General de Estadística. Explotación estadística del Padrón Municipal de Habitantes Ayuntamiento de Madrid 2019. Datos a 1 de enero de 2018.

Las personas informantes identifican una serie de problemas de la infancia, pero en especial de la infancia que está en situación vulnerable.

"Son las niñas y niños de zonas vulnerables como Caño Roto[161] quienes necesitan realmente una intervención social directa"

Se entiende por vulnerabilidad la situación en la que se encuentran grupos sociales cuyos ingresos se encuentran estadísticamente por debajo del umbral de la pobreza y en la que intervienen dos dinámicas: una de inclusión (zona de seguridad, de vínculos sociales) y otra de exclusión (zona de ruptura y quebranto social) que crean espacios intermedios de riesgo de vulnerabilidad (inicio de la desvinculación social y la inestabilidad). Todas las personas tenemos el riesgo de ser excluidas, sin embargo, hay contextos sociales en los cuales las dinámicas de exclusión social y riesgo psicosocial de esta son más evidentes.

Por ello es importante atender no sólo a las personas que ya están excluidas, sino a aquellas que están en riesgo de serlo, es decir aquellas que potencialmente están en riesgo de exclusión. Para evaluar la potencialidad de la exclusión solicitan...

"figuras de mediación, de intervención social, en los barrios"

[161] Caño Roto se sitúa al suroeste de Madrid (España), en una zona próxima a Carabanchel Alto, en lo que hoy se denomina barrio de Los Cármenes en el Distrito de Latina. El terreno se ubica en los alrededores de la glorieta de los Cármenes, entre Vía Carpetana, Gallur y Laguna. Se han venido realizando desde el Ayuntamiento de Madrid distintas actuaciones como los Planes de Barrio, donde el Ayuntamiento de Madrid y la Federación Regional de Asociaciones de Vecinos de Madrid (FRAVM) firmaron, el 28 de abril de 2008, un acuerdo para poner en marcha un nuevo tipo de plan participado consistente en realizar inversiones acordadas entre las partes con la finalidad de avanzar en el reequilibrio social y territorial de la ciudad. Se han realizado " Actuaciones de servicios sociales del distrito de Latina en el Plan de barrio de Caño Roto 2014-2017, "Plan Integral de Barrio Caño-Roto, 2017", "Plan integral de convivencia en el ámbito educativo en el Barrio de Caño Roto y Colonia Los Olivos del Distrito de Latina " Algunos resultados del Plan de Barrio de Caño Roto en 2014 fueron: Mantenimiento de educadores sociales para la atención de adolescentes en riesgo social: 7 educadores sociales dan cobertura a todo el Distrito. 244 adolescentes fueron atendidos, y además 224 menores y 93 jóvenes (en total 561); 40 plazas del Centro de Dia Infantil-Programa Quedamos al salir de Clase, en el CEIP República de Uruguay, con atención preferente al alumnado del Barrio de Caño Roto: Nº de asistentes del barrio de Caño Roto: 62; Actividades de refuerzo y apoyo al estudio en los centros educativos de Caño Roto, 15 alumnos, y las actividades realizadas han sido: técnicas de estudio, refuerzo escolar y apoyo a las tareas de clase en el CEIP República de Uruguay; servicio de mediación familiar en el Centro de Apoyo a la Familia: 162 familias del barrio atendidas, etc. En 2018 El Plan Integral de Barrio Caño Roto aprobado en septiembre de 2017 propuso las siguientes actuaciones de los servicios sociales: prevención de conductas de riesgo en menores, apoyo a cuidadores/as de personas mayores, atención social a mujeres, mejora de las relaciones vecinales, actividades sociosanitarias para prevenir el consumo de drogas, programas para el fomento de la lectura, la música, el deporte, la vida sana...Más información en: https://transparencia.madrid.es/UnidadesDescentralizadas/UDGParticipacionCiudadana/PIBAs/Cano_Roto/Acuerdos_Concertacion_PIBA_Cano-Roto_2018.pdf; https://www.madrid.es/UnidadesDescentralizadas/UDGParticipacionCiudadana/Planes_Barrio/2016_Informes_Satisfaccion/Satisfaccion_CA%C3%910%20ROTO_2016.pdf; https://www.madrid.es/UnidadesDescentralizadas/UDGParticipacionCiudadana/Planes_Barrio/2014-2017/02_Cano_Roto/Evaluacion_Actuaciones_Cano-Roto_2014.pdf y https://www.madrid.es/UnidadesDescentralizadas/UDGParticipacionCiudadana/Planes_Barrio/2014-2017/02_Cano_Roto/Informe_Satisfaccion_Cano-Roto_2014.pdf
En 2018: Proyecto de adecuación de espacios peatonales en el Barrio de Caño Roto, entre la calle Vía Carpetana, Nuestra Señora de Valvanera y Calle Gallur, con arreglo de aceras y mejora de alcorques, Proyecto de recuperación de espacios verdes entre la calle Vía Carpetana, Nuestra Señora de Valvanera, y Calle Gallur en el Barrio de Caño Roto.

"Existe falta de personal en los servicios sociales, faltan intervenciones de calle. Sin embargo, las restricciones en el Capítulo 1 de los presupuestos municipales [Gastos de personal] hace que se tenga que repartir las intervenciones y dedicarlas menos tiempo. Hay casos en intervención que van a la lista de espera porque sólo presentan riesgo social en uno de los indicadores (como el absentismo) cuando se debería valorar una atención continuada. Es lógico que el Ayuntamiento preste atención a las urgencias sociales, pero sin intervenciones preventivas en varios niveles y a largo plazo es muy difícil mejorar sustancialmente. Las listas de espera llegan a ser de entre uno y tres meses en los Centros de servicios sociales y tres o cuatro meses entre cita y cita en el CAI; en cambio, en salud mental no hay demasiadas".

"La intervención debería fijarse en las zonas vulnerables y donde hay más desigualdades, pero también en donde hay menos recursos. Si existe una zona con necesidades, pero existen suficientes servicios sociales, la desigualdad acaba por disminuir".

...para que la vulnerabilidad no sea una condición de las familias o de algunos barrios específicos sino una situación reversible. La exclusión social y la vulnerabilidad están estrechamente vinculadas con la pobreza, si bien, hay formas de exclusión que no son económicas, como, por ejemplo, personas o grupos que sin tener privaciones materiales son aislados por parte de la comunidad[162]. Esta perspectiva hace hincapié en los derechos humanos vulnerados y no asocia la situación de vulnerabilidad únicamente con los ingresos. Por ello se dice que la exclusión social es un proceso en el cual interviene el contexto social, una causalidad compleja de situaciones que rodean a las personas y familias y la multidimensionalidad de factores como los económicos, la ausencia de redes sociales/familiares, la desestructuración, abandono o fragmentación de territorios, unido a la dimensión subjetivo-personal. Pero, es especialmente la privación de bienes la que acelera el proceso, evitando, por ejemplo, el acceso a derechos que otras personas y grupos sociales ya disfrutan influyendo de manera importante en la pérdida de oportunidades, posibilidades y opciones de participación social, cultural y de movilidad. Existe por tanto una relación estrecha entre pobreza y posibilidad de ejercer derechos. Los Derechos de las niñas y niños se ven directamente afectados y vulnerados cuando están inmersos en procesos de vulnerabilidad social y exclusión[163],con efectos potenciales en su vida adulta, pues a pesar de la resiliencia[164] que aprenden

[162] tanto por la acción de sus mecanismos internos, como de fuerzas sociales que potencian su disfuncionalidad (Gómez, E., Muñoz, M. M., & Haz, A. M. "Familias multiproblemáticas y en riesgo social: características e intervención" en Psykhe, 16, 2007), son situaciones crónicas de hostilidad verbal desprecio, crítica constante, bloqueo de iniciativas, lo que se conoce como maltrato emocional a escala social.
[163] 27 y 31 de la Convención sobre los Derechos del Niño (Naciones Unidas, 1989)
[164] capacidad de resistencia ante una crisis (violencia, desastres naturales, carencia de alimentos, de acceso al ocio, abandono escolar... en diferentes niveles : individuo/ hogar/comunidad/ distrito/ciudad/región/ país) Según Rutter: "fenómeno de sobreponerse

desde pequeños, en contextos de vida difíciles para sus familias, pierden autonomía al no poder aprovechar las oportunidades que la sociedad brinda a los niños y niñas.

Los distintos estudios sobre la pobreza y sobre pobreza infantil ponen de manifiesto que *la pobreza llama a la pobreza*, lo que se conoce como "transmisión intergeneracional"[165] , que se puede prever valorando el grado de absentismo escolar en determinados barrios y zonas, el fracaso escolar, la salud o la tendencia a implicarse en actividades delictivas. Consecuentemente los espacios en los cuales es necesario intervenir, o desde los cuales es necesario intervenir para revertir situaciones de potencial vulnerabilidad y en exclusión social, son:

- El sociofamiliar: entorno, estructura familiar, etnicidad, desprotección, formas de resolución de conflictos, enfoque de las resiliencias.
- El socioeconómico: atención al desempleo, desprotección social, ayudas sociales,
- El socioeducativo: apoyo escolar, atención a la diversidad, retraso escolar, fracaso y absentismo.
- El sociosanitario: hábitos de vida saludable, acceso a alimentación equilibrada, prevención de drogodependencias, atención a la salud mental, sexualidad.
- El político: análisis del modelo de protección social para encontrar las causas de la persistencia de la vulnerabilidad social[166]refuerzo

---

al estrés o la adversidad" la resiliencia permite tener una vida "sana" en un ambiente "insano" Cyrulnik (2002) y en realidad no es más que un proceso adaptativo, pero la resiliencia ha de ir más allá de analizar las cuestiones puramente individuales, incidiendo en la importancia de analizar cómo se pueden aprovechar los recursos del entorno para favorecer la resiliencia. Vaquero, Urrea y Mundet (2014). Para saber más: Carrera, C. La vulnerabilidad de lo social: una mirada a tres discursos sobre lo «vulnerable». Revista Trabajo Social, 10, 2009, Cyrulnik, B. "Los patitos feos. La resiliencia: una infancia infeliz no determina la vida" Barcelona: Gedisa, 2002, Parlamento Europeo. Carta Europea de los Derechos del Niño. DOCE no C 241, de 21 de septiembre (1992) Rutter, M." Resilience concepts and findings: implications for family therapy" en Journal of Family Therapy, 21, 1999; Vaquero, E., Urrea, A., & Mundet, A. "Promoting resilience through technology, art and a child rights-based approach" en Revista de Cercetare si Interventie Sociala, 45, 2014.

[165] Desde el conocido estudio Dunedin Multidisciplinary Health and Development Study,1973 Richie Poulton, pasando por UNICEF (2014) " Vulnerabilidad y exclusión en la infancia" Madrid: UNICEF Comité Español, Huygens Editorial, que sostiene que las experiencias carenciales en aspectos vitales pueden ocasionar a niños y adolescentes graves secuelas que perduren a través de los años y que condicionen "negativamente su futuro como personas adultas, limitando su autonomía y su capacidad para aprovechar las oportunidades que el medio pueda ir ofreciéndoles, hasta "La transmisión intergeneracional de la pobreza: factores, procesos y propuestas para la intervención" de Flores Martos, Raúl, Fundación FOESSA 2016, investigación que presta especial atención a la transmisión de la pobreza en el núcleo familiar y a la importancia de los menores en la intensidad de la misma en el seno de los hogares. La tasa de pobreza en los hogares sin menores es del 16%, mientras que asciende al 28% en los hogares en los que hay menores, al 42% en el caso de familias monoparentales con hijos y al 44% cuando las familias tienen tres o más menores.

[166] El modelo de protección social español está centrado en el sector productivo de la población a través de la protección del desempleo y de las pensiones de jubilación, pero no en el reproductivo. La protección social de la infancia en España no es integral, se aplica cuando ya hay familias y menores que se encuentran en situación de desamparo o riesgo, lo que conlleva una segmentación de las políticas sociales, orientadas a ayudas económicas paliativas, pero que reproducen pautas de segregación entre las poblaciones por medio de la estigmatización social. Una política social integral que prevenga procesos de exclusión sería: apoyo efectivo a las familias con recursos sociales que faciliten la conciliación de la vida laboral y familiar, un sistema de prestaciones universales destinadas a las familias (por ejemplo, recogiendo ideas de Noruega, transporte gratuito hasta el colegio si la niña o el niño viven a más de un kilómetro de su centro educativo (si tiene seis años) o a más de tres kilómetros (hasta ocho años) , política de vivienda y urbanismo accesibles, políticas sociales y políticas redistributivas orientadas a la reducción de las desigualdades, independientemente de la situación administrativa y contributiva, acceso a la salud, refuerzo de la atención

de equipamientos sociales, inversión en barrios degradados, rezonificación de zonas y espacios verdes, remodelación de viviendas, programas de concienciación colectiva y social para el cuidado de lo común, proyectos de autoactivamiento de la ciudadanía vulnerable.[167]

Las personas participantes especialmente aquellas que tienen una vinculación directa con zonas vulnerables del Distrito de Latina como la Asociación Masic y Los Cármenes, mencionan como carencial las escasas posibilidades de ocio compartido con otros niños y niñas, que nos sean exclusivamente de su entorno social, debido a la carestía de algunas actividades:

"...el ocio, el ocio como salida no existe, o está muy limitado ya que muchos de los recursos para el tiempo libre conllevan una serie de costes que no siempre las familias vulnerables pueden asumir, lo que repercute o aísla a niños y niñas en situación de vulnerabilidad de la posibilidad de un ocio compartido con otros niños y niñas"

Para incentivar el ocio consideran imprescindibles dos aspectos: dejar atrás la idea del consumo pasivo de ocio e incorporar figuras de calle, como dinamizadores, animadores/as socioculturales, que faciliten un proceso de acompañamiento [168]tanto para el ocio como para acudir a polideportivos:

"En Caño-Roto hay un polideportivo que está utilizable, pero que los niños no utilizan porque necesitan un proceso de acompañamiento, allí están en la calle siempre, con todo lo que eso conlleva de bueno y malo en un entorno vulnerable, por eso es necesario que para cambiar dinámicas se haga un trabajo de acompañamiento"

"Hay que cambiar el modelo, la verticalidad del consumo de ocio, en los Centros Juveniles o en las propuestas para niños y niñas, es un consumo pasivo, y hay que invertirlo, hacer que los espacios sean utilizados activamente implica implicar"

Las propuestas orientadas al consumo activo del ocio hacen referencia a las políticas de autonomía, aquellas que incentivan que sean

psicosocioeducativa, la educación social etc. La calidad de vida humana de una sociedad debería medirse por la calidad de vida de sus miembros más débiles".

[167] Teoría de las ventanas rotas "Broken Windows".

[168] tanto el realizado por personal técnico, actuando coordinadamente como con las personas de la zona para el refuerzo del compromiso y la motivación de niños, niñas, adolescentes y familias.

las propias personas, adultas, niñas, niños, adolescentes las que gestionen su propio ocio y tiempo libre a partir de la utilización responsable de los espacios públicos. De esta manera son responsables del cuidado de las instalaciones, porque las utilizan, y al mismo tiempo se genera vinculación e implicación. Es sabido que el ocio pasivo tiende, ocasionado por la falta de hábito, a derivar "en conductas poco deseables, desde apatías, tecnoadicción, sedentarismo, consumo de drogas, ludopatías…" Esta problemática, muy común en nuestra sociedad, obliga a reflexionar acerca de cómo pensamos el ocio[169]

"si no hay un seguimiento, o un acompañamiento para la infancia desprotegida, se reproducen malos hábitos, los malos hábitos que ven en sus entornos, entornos donde hay consumo de drogas, y eso es carencialmente poco saludable, tiene que hacerse más intervención directa en las zonas vulnerables"

"Por ejemplo, se pueden diseñar bibliotecas, salas para cultura que atraigan a los niños"[170]

La dificultad de acceso al ocio y la cultura suponen una carencia junto a la necesidad de alimentos, consideran que se está dando una situación cronificada de malnutrición[171]:

"Lo que llamamos el macarronismo, porque sólo comen macarrones"

[169] El ocio, es más que la disponibilidad o mera ocupación de tiempo libre, debe constituir un ámbito de desarrollo personal y social. Aunque todo el ocio es y puede ser enriquecedor hay en la actualidad una distinción entre e*l que aporta* y contribuye al desarrollo personal, o colectivo, y aquel que simplemente *"ocupa tiempo".* A este último se le denomina "ocio inútil" y hace referencia al consumo de televisión elevado, enganche a consolas, móviles, tecno-adicción, en definitiva, que atrapa en una espiral de utilizar objetos materiales que "entretengan" sin ir más allá. Es un ocio sin participación intelectual por parte del individuo e impide que sea un vehículo de realización personal. Por el contrario; la música, pintura, danza, teatro, fotografía, cine, lectura, ir a una exposición, hacer una excursión, visitar otras partes de la ciudad, salir al campo o hacer incluso, bricolaje, son actividades más estimulantes. García Gracia, M. La industria de la cultura y el ocio en España, 1997. Fundación Autor. Instituto de Estudios de Ocio - Universidad de Deusto "El valor del ocio en la sociedad actual", 2006. Joffre Dumazedier define el ocio como "un conjunto de ocupaciones a las que el individuo puede dedicarse voluntariamente sea para descansar o para divertirse, o para desarrollar su información o su formación desinteresada, su voluntaria participación social o su libre capacidad creadora, cuando se ha liberado de sus obligaciones profesionales, familiares y sociales" (1964)

[170] El sociólogo Eric Klinenberg en ""Palaces for the people: how social infrastructure can help fight inequality, polarization, and the decline of civic life ". New York: Crow, 2018" (Palacios para la gente: cómo la infraestructura social puede ayudar a combatir la desigualdad, la polarización y el declive de la vida cívica) escribió: "restaurar la sociedad civil, empieza por la biblioteca", más si cabe en zonas en las que un alto porcentaje de estudiantes viven en la pobreza. En esta línea, relacionada con la forma de hacer espacios atractivos para la lectura, destacan la Kista Public Library de Suecia, la Joan Maragall, de España, la Narok Library de Kenia o la Biblioteca pública de Chicago, EE. UU.

[171] En la Ciudad de Madrid hay, al menos, un 1% de niños desnutridos y un 41% de niños con obesidad y sobrepeso, 2016 (Estudio sobre el estado nutricional y los hábitos alimentarios en niños de 3 a 12 años de centros escolares públicos del municipio de Madrid) sobre una muestra zonificada de 1208 niñas y niños de 3 a 12 años. https://www.madrid.es/UnidadesDescentralizadas/InfanciayFamilia/Publicaciones/Informe%20estudio%20Malnutrici%C3%B3n%20infantil%20AM-AEP.pdf En 2015, conforme al Sistema de Vigilancia de Factores de Riesgo de Enfermedades no Transmitibles, el 14% y el 2% de jóvenes entre 14 y 15 años de la Comunidad de Madrid tenía sobrepeso y obesidad, en 2017, también para la Comunidad de Madrid ('Estudio de prevalencia de malnutrición infantil en la Comunidad de Madrid" 2017) uno de cada tres niños de entre dos y 14 años estaba malnutrido y en este caso el mayor porcentaje de obesidad se correspondía con bajo nivel económico familiar, con no desayunar habitualmente, dormir menos de ocho horas/día, y ver la televisión o jugar al ordenador/videoconsola más de tres horas al día. De Paúl (2001) caracteriza el abandono físico como "aquella situación en la que las necesidades físicas básicas del menor (alimentación, vestido, higiene, protección y vigilancia en las situaciones potencialmente peligrosas, educación y/o cuidados físicos) no son atendidas temporal o permanentemente por ningún miembro del grupo con el que convive el niño"

"Muchos niños no desayunan en sus casas, la única comida que tienen al día es la del comedor escolar y si se quedan fuera del comedor, por falta de becas, la situación se agrava"

En 2018 la distribución del Índice de Masa Corporal medio en los distritos de Madrid pone de relieve que el sobrepeso de la población es más elevado en distrito de residencia, con un nivel de desarrollo más bajo y eso tiene correlación con la alimentación recibida por las niñas y niños en sus hogares[172].

INDICE DE MASA CORPORAL POR DISTRITOS, 2018

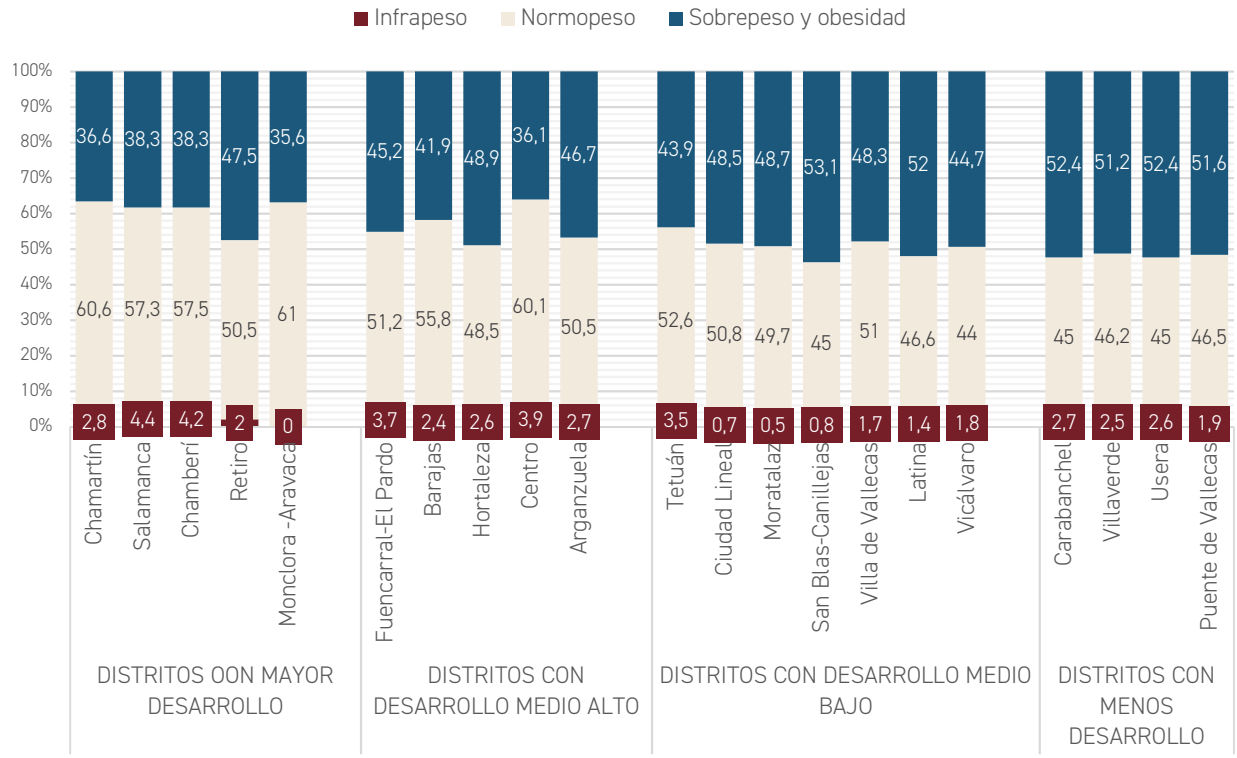

Fuente: Estudio De Salud De La Ciudad De Madrid 2018. Avance De Resultados. Madrid Salud. "Diagnóstico Social: estudio de necesidades social del Distrito de Latina, 2019"

Los recursos a los que podrían tener acceso son limitados, poniendo de ejemplo los "Bancos de Libros":

"Como los libros cambian, y algunos ya están escritos, no sirven, y las posibilidades de comprarlos son limitadas, las ayudas para libros deberían ser más ágiles"

"Podría además traerse iniciativas como Casa Grande"[173]

[172] Para el cálculo del Índice Combinado de Salud, Conocimiento y Renta de los Distritos y establecer los distritos con mayor desarrollo y menor, se utiliza: la Renta bruta disponible per cápita , el nivel educativo (porcentaje de personas entre 30 y 64 años con nivel educativo superior a secundario), la esperanza de vida al nacer.

[173] "Casa Grande" es un recurso interdistrital que comenzó su funcionamiento el 1 de mayo de 2018. Proporciona un espacio comunitario, de acogida, abierto a todas las familias, padres, madres o personas cuidadoras, con niñas/os menores de 4 años que vivan en la ciudad de Madrid. Ofrece un lugar donde interaccionar y vincularse compartiendo experiencias de juego y relación, entre ellos, así como con otras familias. Un espacio en el que se puedan plantear, compartir y contener las inquietudes cotidianas relacionadas con la crianza y cuidado de las y los menores a cargo. Abren de martes a domingo, por las tardes, de 16 a 20 horas,

O, por ejemplo, en temas de salud:

"Se dice que algunos niños retrasan los aprendizajes, pero claro, hay que verlo todo, si por ejemplo necesitan gafas para leer y no se las pueden pagar las familias, al final el niño, no lee".

De igual forma, el acceso a la salud es identificado como lento:

"Hay listas de espera de meses para salud mental"

Y, de nuevo, la *brecha distrital* es comentada como un hándicap a la hora de la atención a la infancia. Si se considera el número de menores de 3 a 17 años atendidos en 2018 en los Centros de Dia[174], en cada Distrito, se aprecia que es mayor en aquellos en donde las rentas medias por hogar están por debajo de la renta media por hogar del conjunto de la Ciudad de Madrid. En el Distrito de Latina se atendieron a 217 menores de 3 a 17 años: 99 niñas y 118 niños, en 2018.

DISTRIBUCIÓN PORCENTUAL, POR GRUPOS DE EDAD DE NIÑAS Y NIÑOS ATENDIDOS EN CENTROS DE DIA DEL DISTRITO DE LATINA, 2018.

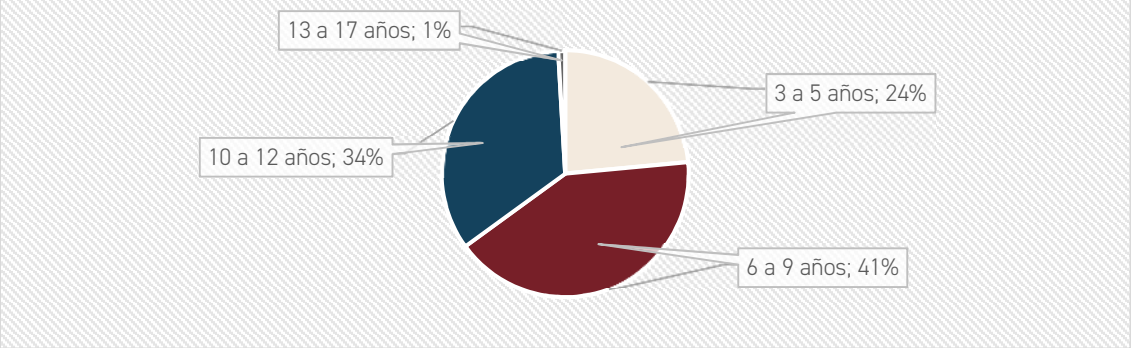

Fuente: elaboración Albelia Consultora a partir de datos de los Centros de Día de la Dirección General de Familia, Infancia, Educación y Juventud, S.G. Estadística, Ayuntamiento de Madrid, 2019. "Diagnóstico Social: estudio de necesidades social del Distrito de Latina, 2019"

y los martes y jueves, también por las mañanas, de 11 a 13 horas. Están ubicados en los distritos de Carabanchel (calle Monseñor Oscar Romero, 4); Villa de Vallecas (calle Virgen de las Viñas, 11); Ciudad Lineal (calle Germán Pérez Carrasco, 65) y Tetuán (calle Numancia, 21).

CASA GRANDE. MENORES Y FAMILIAS QUE PARTICIPAN EN EL RECURSO 1 DE MAYO-31 DICIEMBRE 2018.

	Familias	Niñas/os
TOTAL, PROYECTO CASA GRANDE	1.639	1.912
CASA GRANDE CARABANCHEL	282	326
CASA GRANDE CIUDAD LINEAL	351	429
CASA GRANDE TETUAN	444	510
CASA GRANDE VILLA DE VALLECAS	562	647

Dirección General de Familia, Infancia, Educación y Juventud. Ayuntamiento de Madrid, 2019.

[174] Recurso municipal para niñas y niños en situación de riesgo o desventaja social. Familias monoparentales sin red de apoyo, familias con dificultades para desempeñar su tarea educativa y niñas y niños cuyos padres/madres o tutores cuenten con un horario laboral coincidente con el horario del programa. La finalidad es apoyar la conciliación de la vida familiar y laboral, y evitar los factores de riesgo y desarrollo de habilidades sociales, la adquisición de valores, normas, límites y respeto mutuo. En el Distrito de Latina está: Centro de Día de atención a niños y niñas (de 3 a 12 años) del Distrito Latina 1, barrio de Aluche; Centro de Día de atención a niños y niñas (de 3 a 12 años) del Distrito Latina 1, barrio de Los Cármenes; Centro de Día de atención a niños y niñas (de 3 a 12 años) del Distrito Latina 1, barrio de Las Águilas y Programa Quedamos al salir de clase Distrito Latina: Colegio Ciudad de Badajoz en el barrio de Las Águilas.

MENORES DE 3 A 17 AÑOS ATENDIDOS EN LOS CENTROS DE DÍA. COMPARATIVA INTERDISTRITAL, SEGÚN CLASIFICACIÓN DE LOS DISTRITOS CONFORME A SU RENTA MEDIA POR HOGAR.

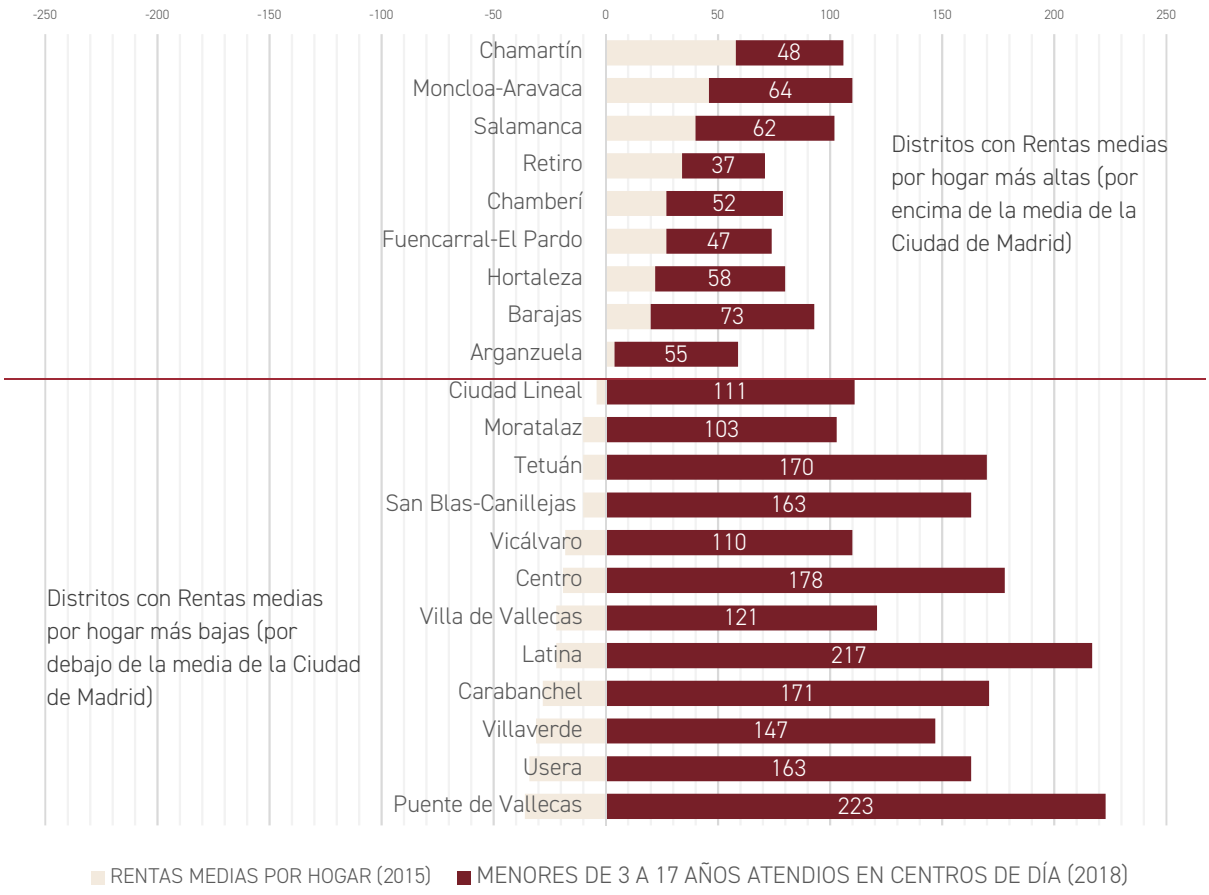

Fuente: elaboración Albelia Consultora a partir de datos de Rentas Urban-Audit del Instituto Nacional de Estadística (2105; renta media por hogar de la Ciudad de Madrid = 38.535 euros) y datos de los Centros de Día de la Dirección General de Familia, Infancia, Educación y Juventud, S.G. Estadística, Ayuntamiento de Madrid, 2019. "Diagnóstico Social: estudio de necesidades social del Distrito de Latina, 2019"

EVOLUCIÓN DEL NUMERO DE DOMICILIOS Y MENORES ATENDIDOS EN EL SERVICIO DE AYUDA A DOMICILIO A MENORES Y FAMILIAS (SAD). DISTRITO DE LATINA, CIUDAD DE MADRID.

	Domicilios atendidos			Menores atendidos		
	2017	2018	Variación anual	2017	2018	Variación anual
Ciudad de Madrid	910	959	+5%	1.361	1.417	+4%
Distrito de Latina	140	121	-14%	215	180	-16%

Fuente: elaboración Albelia Consultora a partir de datos de la Dirección General de Familia, Infancia, Educación y Juventud. S.G. de Estadística, Ayuntamiento de Madrid 2019. "Diagnóstico Social: estudio de necesidades social del Distrito de Latina, 2019"

Necesidades relacionadas con el medio ambiente

Preocupa la contaminación ambiental, la gestión de la Casa de Campo, además de la falta de limpieza anteriormente reseñada, la recogida del reciclaje, los usos de los espacios verdes, y su limpieza, el arbolado, los excrementos caninos y las cotorras...

La contaminación preocupa por los niveles de dióxido de nitrógeno, mencionan consultar los medidores de contaminación, pero al mismo tiempo aluden que si están en la "casa de campo" es difícil saber fehacientemente cuánta polución hay. Lo que proponen como necesario son más medidores, por el distrito, pero también:

"Habría que ir ampliando Madrid Central progresivamente, hacia el Distrito"

Están disconformes con la gestión de la Casa de Campo, el gran pulmón verde de la ciudad a causa del volumen de vehículos que accede al interior de la Casa de Campo para ir a la zona del lago, en fin, de semana

"la gestión pertenece a Moncloa, pero, como se ha comentado anteriormente, existe un aparcamiento disuasorio en la avenida de Portugal, pero no se informa de su existencia, por lo que el barrio de Batán queda colapsado en fin de semana, lo quería comentar, aunque no haya podo venir nadie de la asociación de vecinos."

Y proponen como una necesidad del Distrito redefinir la gestión y clarificar las competencias, de igual forma se manifiestan contrarios al aparcamiento disuasorio, irregular, de la Casa de Campo.

"Si, allí se dejan los coches, sin más, y creemos que eso hay que gestionarlo mejor"

"Además es necesario recuperar el bosque en la explanada de hormigón que se usaba para el circo antes, recuperar ese espacio"

Otra necesidad es la de la gestión de residuos no orgánicos, como cartones, bricks, cristales, consideran las personas informantes que:

"Debería aumentarse la frecuencia, la gente deja los cartones por los suelos porque los contenedores están llenos"

"Y volvemos a lo de antes, la mierda llama a la mierda"

Con respecto a algunos usos de las zonas o parques señalan que hay reuniones los fines de semana, habitualmente de personas de origen extranjero, que hacen comidas y pasan allí el día, con música, consideran que:

"Genera desasosiego en algunas personas residentes, porque queda después todo sucio"

"Sucede con las zonas verdes, con los parques que hay mucha tensión vecinal, porque durante los fines de semana, que es cuando se utilizan, acude mucha gente a ellos, para pasar el día, comiendo, bebiendo, generalmente de origen extranjero y a algunas personas les genera incomodidad tanto por que acaparan el espacio por, sobre todo, como lo dejan después, lleno de suciedad"

"Esto es, supongo, como todo, no utilizamos los espacios verdes, pero cuando se utilizan, por otros, parece que nos molesta, de todos modos, están sucios", eso se soluciona poniendo más papeleras, urinarios portátiles[175], contendores de basura...y mediación...dinamizadores de barrios...

También preocupa la orografia del Distrito para acceder a zonas verdes, referido a que hay parques infrautilizados porque están "muy altos" y así, señalan:

"A ver, en parques como Cuña Verde hay menudeo, el parque atraviesa a muchos barrios, y es muy apto para ese tipo de prácticas, la "mala leche" del parque es que está infrautilizado, por eso hay menudeos, porque hay una parte que está muy alta, por ejemplo, la próxima al cementerios, y claro, está muy muy infrautilizada, hay que cambiar los usos de los parques y las mentalidades, por ejemplo, si no se utilizan, pongamos terrazas, para tomar algo en el parque, seguro que la gente acude más a ellos y desaparecen ejemplos incívicos, con todo lo que una terraza conlleva también"

"Se podrían promocionar más cosas para que la gente los cuidara y usara. Por ejemplo, Parque Aluche tiene muchos árboles distintos [pinos, álamos, chopos, cedros, arces, tilos] pero no se da ningún valor patrimonial al mismo".

Con respecto a la cuestión de los excrementos caninos, se vincula con la necesidad de mayor frecuencia de paso de los servicios de limpieza, pero matizando que:

": Si los parques están sucios no es sólo por las cacas de perros, sino por un deterioro general ya sea por falta de mantenimiento, o ya sea porque hay incivismo, hay algunas personas que no recogen las cacas, y entonces se generaliza a todos los dueños de perros y a los perros y eso no es así"

"Y los excrementos caninos, que la gente no los recoge, una solución sería crear parques específicos para perros, por los distintos barrios"

[175] En el Distrito de Latina hay 6 aseos públicos (el 5% de todos los existentes en la Ciudad de Madrid) están en la Calle Higueras, 49, Calle Cuart De Poblet, 1, Paseo Ermita Del Santo, 2, Calle Concejal Francisco José Jiménez Martin, 174, Calle Blas Cabrera, 141, Avenida Las Águilas, 76, Calle Valmojado, 99 Y Calle Ocaña, 2.

Aunque el Distrito dispone de 276,58 hectáreas (2.765.800 m2) de zonas verdes públicas y el Ayuntamiento de Madrid dispone de 156 Áreas caninas de titularidad municipal, de las cuales 5 están en el Distrito de Latina, que suman 618,5 m2; en el Distrito hay censados 18.898 perros, por lo que la ratio de área canina por perros, suponiendo que acudieran todos a áreas reservadas, es de 0,4m2 por perro, lo que resulta insuficiente.

CENSO CANINO. CIUDAD DE MADRID, POR DISTRITO. PORCENTAJE DE PERROS CENSADOS EN CADA DISTRITO.

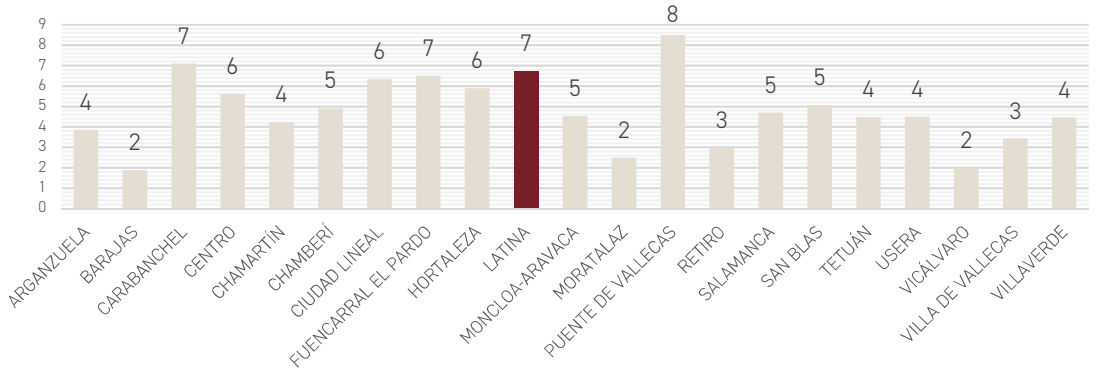

Área canina de:	M²
CALLE FUENTE DE LIMA, N? 22	69
CALLE LOS YEBENES, N? 57	200,7
CALLE SEPULVEDA, N? 218	35,9
CALLE SEPULVEDA, N? 216	33,5
CALLE CONCEJAL FRANCISCO JOSE JIMENEZ MARTIN, N? 3	279,4

Fuente: elaboración propia a partir de datos del Colegio Oficial de Veterinarios de Madrid, procedentes del registro de Animales de Compañía de Madrid (RIAC) Comunidad Autónoma de Madrid. Ayuntamiento de Madrid, 2019. "Diagnóstico Social: estudio de necesidades social del Distrito de Latina, 2019"

Mencionan la ata diversidad del arbolado, en especial de Parque Aluche como un valor ambiental del distrito, pero al mismo tiempo les preocupa la situación del arbolado en algunas zonas, ya sea del arbolado viario...

"Hay que recuperar espacios degradados como el Cerro Almodóvar"

"porque cuando crecen levantan las aceras y los alcorques y eso genera accidentes o porque no se les cuida lo suficiente"

...como el existente en parques

"porque anidan las cotorras en los más grandes"

Con respecto al arbolado[176] el 6% del total de arbolado de la Ciudad de Madrid, se encuentra en el Distrito de Latina, con 41.299 árboles plantados, sólo situándose por detrás de Fuencarral-El Pardo, Hortaleza y Puente de Vallecas.

[176] El 55% de las calles de la Ciudad de Madrid están arboladas con 642.789 ejemplares de 210 especies distintas, siendo una de las ciudades europeas con más arbolado urbano y viario tiene (no se cuantifica a los árboles de Parques históricos, singulares y forestales, sólo los viarios y urbanos.

PORCENTAJE, POR DISTRITO, DEL NÚMERO DE UNIDADES ARBÓREAS DE ZONAS VERDES, ARBOLADO VIARIO Y ARBOLADO, EN CADA DISTRITO.

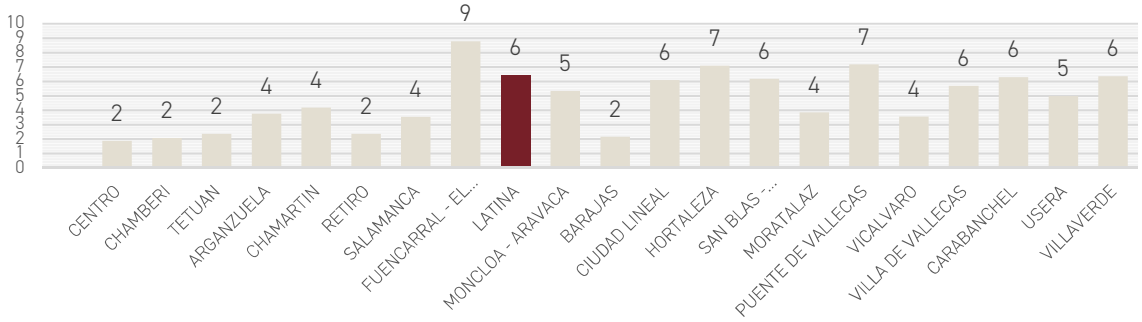

ESPECIES EXISTENTES EN EL DISTRITO DE LATINA	Unidades
Platanus x hybrida	5.645
Ulmus pumila	5.208
Pinus pinea	2.825
Robinia pseudoacacia	2.212
Prunus cerasifera pissardii	1.960
Sophora japonica	1.626
Acer negundo	1.546
Celtis australis	1.522
Populus alba bolleana	1.239
Ligustrum japonicum	1.196
Otros	16.320
TOTAL	41.299

Fuente: elaboración Albelia Consultora a partir de datos del Ayuntamiento de Madrid, 2019. No se incluyen los datos del arbolado de Parques históricos, singulares y forestales. "Diagnóstico Social: estudio de necesidades social del Distrito de Latina, 2019"

De los cuales el 61% está "maduro".

DISTRIBUCIÓN PORCENTUAL SEGÚN ESTADO EVOLUTVO DEL ÁRBOLADO DEL DISTRITO DE LATINA.

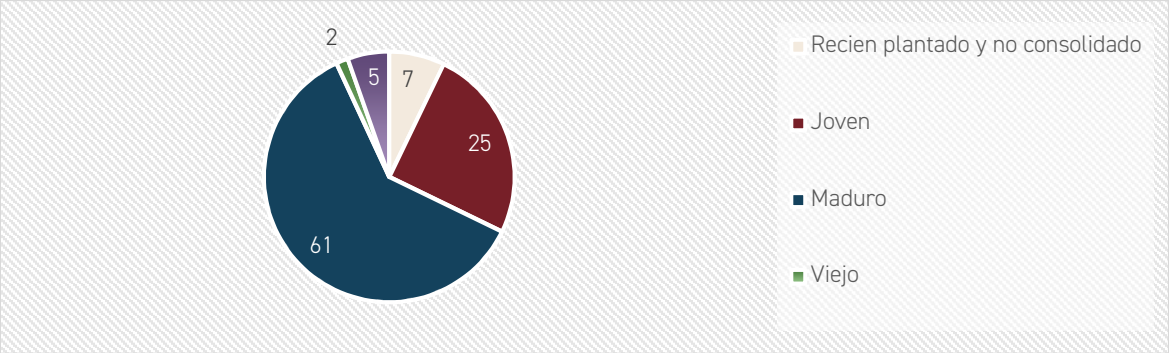

Fuente: elaboración Albelia Consultora a partir de datos del Ayuntamiento de Madrid, 2019. No se incluyen los datos del arbolado de Parques históricos, singulares y forestales. "Diagnóstico Social: estudio de necesidades social del Distrito de Latina, 2019"

...preocupa el estado de la vía pecuaria[177] y la presencia de cotorras. No existe un censo municipal por zonas de esta especie, pero según datos SEO/BirdLife[178] Moncloa-Aravaca es el distrito más afectado con aproximadamente 3.000 ejemplares, seguido de la Latina y Carabanchel.

"Habría que frenar su expansión, pero no matarlas, esterilizarlas"[179]

[177] Que pasa por Aluche
[178] Realizaron su propio censo en 2015 que constató la presencia en España de 20.000 ejemplares de cotorra argentina, con mayor incidencia en Madrid, Barcelona y Málaga, y unos 3.000 de cotorra de Kramer, con Madrid y Sevilla a la cabeza.
[179] En el Congreso Nacional de Medio Ambiente (Conama) que se celebró en Madrid del 26 al 29 de noviembre de 2018, se expuso como ejemplo el caso de Zaragoza donde se expuso que la retirada de nidos "no es aconsejable", ya que las parejas construyen

Necesidades relacionadas con la participación vecinal

El Distrito de Latina tiene una historia desde los años setenta muy vinculada a los movimientos sociales[180], producto de diversos factores, pero asociado a un modelo de desarrollo urbano de los nuevos barrios o expansión de estos, fruto del éxodo rural[181] que incrementó la población, que sufrieron la falta de planificación (alumbrado, alcantarillado, recogida de basuras, pavimentado...) y de servicios (colegios, centros de salud...) Sin embargo, aunque existen 18 asociaciones vecinales registradas, aprecian una baja participación vecinal y social que vinculan al desequilibrio social y territorial existente, señalando que:

"La Junta de Distrito, por ejemplo, está muy lejos en distancia, y como es un distrito muy grande, los barrios más alejados de Aluche, no acuden por allí"

"La escasa participación vecinal es porque no hay mujeres participando ni casi jóvenes, a pesar de la existencia de asociaciones, pocos comercios, excepto en Aluche, hay un "vacío" de participación, una especie de sálvese quien pueda, tampoco hay fiestas ...bueno sólo en Aluche"

"La participación ciudadana también se abandona cuando se instrumentaliza, hacen falta figuras como "dinamizadores?as vecinales" para ayudar a mejorar la participación social"

"Como se ha dicho anteriormente, si no hay descentralización hacia las juntas no se puede hablar de participación democrática. Necesitamos gestionar desde las juntas los servicios sociales, educación, urbanismo, limpieza, jardinería, sanidad. Tiene que haber un traspaso de competencias hacia las juntas"

---

otro muy rápidamente y utilizan para ello nuevas ramas pequeñas de árboles jóvenes, con el consiguiente daño a determinadas especies vegetales, sino el control de las puestas, sea por esterilización o por "pinchado de huevos".

[180] "Las Asociaciones de Vecinos en España van a tener una serie de características que las diferencian del resto de los países de nuestro entorno, y que responden a un triple proceso que se da en los municipios españoles, "por un lado las condiciones del proceso urbanizador de los años del desarrollismo, mucho más caótico y rápido que en el resto de nuestros países vecinos; por otro lado la inexistencia de un mínimo control democrático en las instituciones locales; y por último, la existencia desde 1964 de la Ley de Asociaciones que permitirá ser un instrumento legal para las actividades sociales en los barrios y punto de apoyo unitario para jóvenes, mujeres, sindicalistas" (Villasante, Tomás, "Movimiento ciudadano e iniciativas populares". Cuadernos Obreros, 16, 1991), Ediciones HOAC. Madrid.) De esta manera, entre 1968 y 1969, en el barrio de Puerto Chico, en el distrito madrileño de Latina, y otro del vallecano de Palomeras Bajas, tras la aprobada Ley de Asociaciones (Ley 191/1964), se crean las primeras asociaciones vecinales de la Comunidad de Madrid. En 1975 existían 16 legalizadas en Madrid, Desde un semáforo hasta un soterramiento de líneas eléctricas, desde un parque hasta un colegio, las asociaciones vecinales (AA VV) fueron desde los años setenta modificando el espacio urbano del actual Distrito de Latina. muy relevante para el movimiento vecinal el papel que desempeñaron las mujeres y los jóvenes. Destacan las Asociaciones de Amas de casa, la AVVV de Lucero-Batán, la Asociación de Beneficiarios de Viviendas de Puerto Chico, Asociación de Vecinos de Puerto Chico, la asociación de Vecinos de Aluche se creó en el año 1974, la Asociación de Vecinos Las Águilas (Aluche) de 1979; Amas de Hogar, etc. Para saber más: Memoria ciudadana y movimiento vecinal., Madrid, 1968-2008, Ed. Catarata, 2008.

[181] la provincia de Madrid creció desde principios de 1960 hasta 1975 más de 1.500.000 habitantes,

"En el barrio de puerta del Ángel existe cierta conciencia de barrio, pero ésta no se refleja en un aumento de la participación. Prácticamente no existen colectivos organizados de comerciantes, mujeres, jóvenes, boy scouts... y eso que, comparado con Aluche hay muchas carencias y pocas dotaciones"

Otro problema que mencionan es la pérdida del sentido de pertenencia al barrio. Este aspecto se vincula con las necesidades denominadas de autorrealización, relacionadas con la identidad colectiva, con el «ser social» que se construye a través de la participación y/o preocupación colectiva por los problemas que son comunes y a través del desarrollo de "ciudades amables", concepto utilizado para redefinir el actual modelo de urbanismo, caracterizado por la separación entre los espacios para la realización de la vida personal y los labores, produciendo desapego por "lo común".[182] Por un lado a causa de la extensión del modelo "dormitorio" de viviendas, de problemas derivados de la imposibilidad de disponer de tiempo libre (conciliación) , donde ya no se hace vida de barrio, por otra parte, la falta de recursos y equipamientos sociales para hacer vida de calle, canchas polideportivos al aire libre, espacios de reunión que lo faciliten, comercio de proximidad, pero también otros espacios de socialización y concretamente, mencionan:

"La desaparición de las fiestas de barrio"
"Hace ya tiempo que en algunos barrios no se hacen "festas propias
"En el caso de Caño Roto, antes se festejaba San isidro, ahora ya no"

Con respecto a los recursos sanitarios, la reclamación "histórica" de construir un Hospital público en los terrenos de la antigua cárcel de Carabanchel, es la que principalmente se destaca.

Necesidades relacionadas con la Igualdad

En el Distrito de Latina hay más mujeres (54%) que hombres (46%). La feminización de la población se relaciona con el envejecimiento, ya que ellas son las que tienen una mayor esperanza de vida (88 años frente a 82 de los hombres) como se vio en la primera parte de este Diagnóstico distrital

[182] Lo común, el commune latín, implica cierta obligación de reciprocidad ligada al ejercicio de responsabilidades compartidas. Para Christian Laval, sociólogo, y Pierre Dardot, filósofo, lo común "es un principio político basado en una democracia participativa que permita a la ciudadanía participar en la toma de decisiones. Pero no sólo, lo común implica cambiar las formas de relacionarnos, compartir, por ejemplo huertos urbanos compartidos crear cooperativas de autoconsumo, y facilitar a la ciudadanía esos procesos... todo ello fomenta la transformación de la sociedad y genera un principio de defensa de "lo común", lo que es de todos" "Común" Laval, Christian;Dardot, Pierre, Gedisa, 2015.

EVOLUCIÓN DE LA ESPERANZA DE VIDA AL NACER, EN LA CIUDAD DE MADRID Y DISTRITO DE LATINA, PARA CADA SEXO.

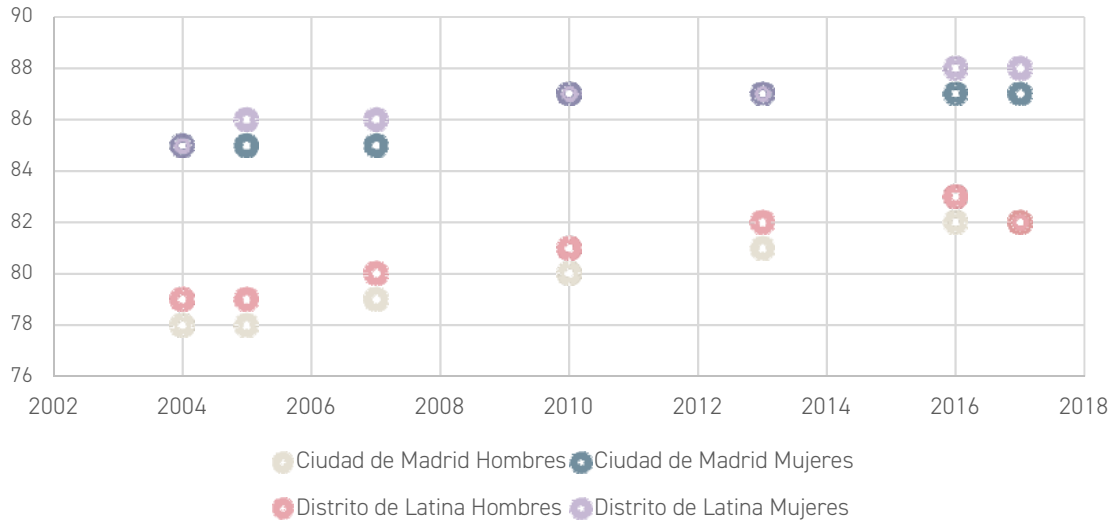

Fuente: elaboración Albelia Consultora a partir de datos del Padrón Municipal de Habitantes a 1 de enero de cada año Ayuntamiento de Madrid 2019. "Diagnóstico Social: estudio de necesidades social del Distrito de Latina, 2019"

Si bien hasta los 35 años hay equilibro por sexos (50%) y a partir de ahí, la sex ratio se desequilibra a favor de las mujeres, por ejemplo, hay más mujeres que hombres en edades maduras de 40 a 55 años (52% vs 48%).

Sin embargo, esta circunstancia demográfica no se traduce en una mayor presencia de mujeres participando en la vida social, o, al menos, así se deduce de las preocupaciones manifestadas por las personas participantes y, concretamente, por la mujer presente en el encuentro participativo. Encuentran problemas y necesidades relacionadas con la participación social de las mujeres, y necesidades de ampliación d la concienciación social en materia de igualdad y de recursos para la igualdad en el Distrito, que consideran "muy carenciales"[183]. La cuestión de la igualdad preocupa porque a pesar de que hay una mayor concienciación, en la práctica no hay participación de mujeres en el Distrito:

"Hay más concienciación, pero no tanta participación, me explico, vemos que las mujeres no tienen resueltos muchos problemas que les impiden participar, no me refiero a los recursos que también, de conciliación, como que haya ludotecas, sino a las mentalidades, todavía son muchas las que dicen que no acuden a asociaciones porque acaban tarde de los

[183] Aunque se invitó a participar a las tres asociaciones de mujeres registradas en el Distrito: Asociación Mujeres Progresistas por la Igualdad de Latina (AMPPI), Asociación Mujeres Las Águilas y Asociación Centro Cultural de la Mujer. ninguna completó el cuestionario a fecha de cierre. Así como tampoco participaron las Agentes de Igualdad del Distrito, por directriz del Área de Gobierno de Políticas de Género y Diversidad del Ayuntamiento de Madrid emplazando a otro estudio sobre "feminización de la pobreza" que se estaba realizando en ese momento (marzo 2019).

trabajos y están cansadas o porque a determinada hora deben volver a preparar las cenas"

Otro problema relacionado con la igualdad es la necesidad de trabajar más intensamente la concienciación social, concretamente apuntan más campañas que alerten sobre:

"Algunas prácticas que parecen estar normalizadas, me refiero a la publicidad sobre la prostitución, que es muy abundante, que está repartida en los parabrisas de los coches, cerca de los colegios, donde los niños normalizan esta explotación..."

"y... se le añade a esto la insuficiente educación afectivo sexual en los colegios, que debería intensificarse, ya que sabemos que los niños y niñas de ahora, aprenden sexualidad por la pornografía".

Aunque la juventud madrileña es receptiva a la igualdad[184], la educación sexual que reciben deja fuera del campo de reflexión a la prostitución, eso hace que respondan con indiferencia a la misma "sin interrogarse sobre su significado".

PORCENTAJE PARA CADA SEXO DE LA REACCIÓN ANTE LA VISIBILIDAD DE LA PROSTITUCIÓN DE CHICAS Y CHICOS DE LA CIUDAD DE MADRID

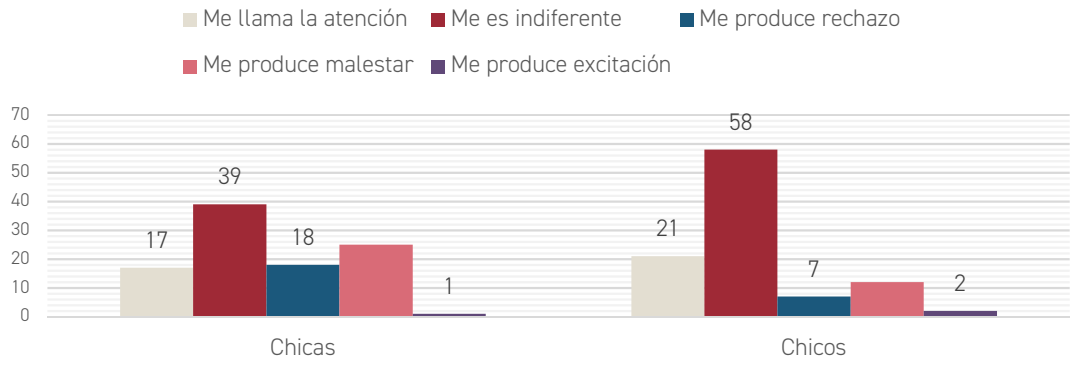

Fuente: elaboración Albelia Consultora a partir del estudio "Actitudes de los/as estudiantes madrileños/as ante la prostitución". Ayuntamiento de Madrid. Fundación Atenea- Base: 1.120 estudiantes de bachillerato, FP, grado y posgrado en el municipio de Madrid, junio 2013. "Diagnóstico Social: estudio de necesidades social del Distrito de Latina, 2019"

[184] La generación de hombres y mujeres jóvenes ha incorporado valores finalistas como referentes fundamentales en sus vidas, también el de la igualdad, sin embargo, paralelamente, diferentes estudios ad hoc también dan cuenta de comportamientos que no se corresponden con dichos valores, como determinadas actitudes sexistas o la asunción del sexismo benévolo: *ni machista ni feminista*. Un 44% son jóvenes "conscientes y equitativos", aunque la mayoría de este grupo son mujeres, un 39% se tipifican como "tradicionales y sexistas" y un 17% son "negacionistas (de la problemática de género) y conservadores". Muestra de 1.247 jóvenes de 15 a 29 años de toda España, septiembre 2018 "Informe Jóvenes y Género", realizado por el Centro Reina Sofía sobre Adolescencia y Juventud.

"Sabemos que algo hay, una Ordenanza contra la Prostitución o algo así,[185] que no sabemos si está vigente y que se ponen multas a clientes, pero hay que dar más pasos", la publicidad está en los parabrisas de los coches, a mano, al alcance de cualquiera

La evolución del "Idesgen" tiene una tendencia positiva para el conjunto de la Ciudad de Madrid, pero se observan desigualdades y diferenciales de género en el Distrito de Latina que han sido analizados en la primera parte de este diagnóstico.

EVOLUCIÓN DEL "IDESGEN" (INDICE DE DESIGUALDAD DE GÉNERO) EN LA CIUDAD DE MADRID.

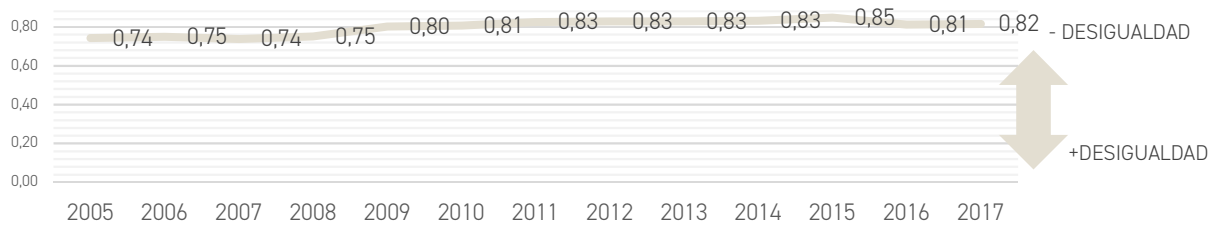

Fuente: elaboración gráfica Albelia Consultora con datos del Ayuntamiento de Madrid, 2019. "Diagnóstico Social: estudio de necesidades social del Distrito de Latina, 2019"

Preocupa también a las entidades vecinales la situación de pobreza y soledad de las mujeres que viven solas.

"La población ha envejecido. Hay muchas mujeres que viven solas, muchas de ellas en viviendas en el tercero o cuarto piso sin ascensor. Además, existen listas de espera para los servicios de ayuda a domicilio, que además ha restringido sus horas de prestación. Y los desplazamientos son largos y difíciles: aceras levantadas, falta de accesibilidad al transporte público, etc.".

Como se vio en el capítulo correspondiente 14.003 personas mayores de 64 años viven solas en el Distrito, de ellas el 78% son mujeres; el 23% de la población madrileña se encuentra en riesgo de pobreza energética, de los hogares detectados como más vulnerables, más de la mitad tienen una mujer como sustentadora principal, entre las que aparecen mujeres pensionistas o al frente de hogares monoparentales con menores a su cargo.

[185] Se refiere a una propuesta de ordenanza contra la prostitución a iniciativa del grupo socialista del Ayuntamiento de Madrid, que la comisión conjunta de Equidad, Derechos Sociales y Empleo y Salud, Seguridad y Emergencias, celebrada el 30 de enero de 2018 suspendió su tramitación El Ayuntamiento de Madrid puso en marcha en el mes de julio de 2018 un 'Plan Operativo contra la trata de mujeres y otros abusos de derechos humanos en contextos de prostitución', para la detección, atención integral y protección de las víctimas de trata y prostitución coercitiva, así como los derechos de otras mujeres en contextos de prostitución, en vigencia de tres años (2018-2020) y con un presupuesto de más de cinco millones y medio de euros, es el resultado de los dos Planes contra la Explotación sexual anteriores: I Plan contra la Explotación Sexual de la Ciudad de Madrid 2010-2012 y el II Plan contra la explotación sexual y la atención a la prostitución 2013-2013 (II CESAP)

Consideran necesario los programas de "Cuidar a quienes cuidan", considerando que siguen siendo las mujeres quienes en mayor medida son cuidadoras de dependientes.

PERSONAS USUARIAS ATENDIDAS POR EL PROGRAMA "CUIDAR A QUIENES CUIDAN" EN LA CIUDAD DE MADRID Y DISTRITO DE LATINA, POR SEXO. 2018.

	Total	Hombres	Mujeres	% mujeres
CIUDAD DE MADRID	648	133	515	79
DISTRITO DE LATINA	35	8	27	77
Porcentaje sobre el total	5,4	6,0	5,2	
Posición de Latina respecto del resto de Distritos	10º			

Fuente: elaboración Albelia Consultora a partir de datos de la Dirección General de Personas Mayores y Servicios Sociales. SG de Estadística. Ayuntamiento de Madrid, 2019. "Diagnóstico Social: estudio de necesidades social del Distrito de Latina, 2019"

En cuanto a recurso para la Igualdad en el distrito se demanda un Espacio de Igualdad:

"Considero que es importantísimo que hubiera al menos un espacio de igualdad en el distrito, no sólo para ofrecer asistencia psicológica, atención a víctimas de violencia, asesoría jurídica gratuita sino para trabajar en materia de educación social con campañas hacia la ciudadanía, porque lo de "la manada" despertó conciencias, pero es necesario no olvidarla"...

"...tampoco tenemos punto violeta, y el temor de muchas mujeres. Jóvenes, a las agresiones sexuales está latente, más en zonas con iluminación escasa, porque todo se une, y eso impide y dificulta a su vez que las mujeres participen "

Conjunto de reivindicaciones de vecinas y vecinos del Distrito de Latina

1. -Estudios sobre la pirámide de edad y sobre realidad socioeconómica, laboral, educativa, cultural y de exclusión de la realidad del distrito.
2. -Avanzar en un análisis sobre las fórmulas de división del distrito en dos unidades para acercar la administración al ciudadano y disponer de servicios municipales cercanos a los ciudadanos.
3. -Más dotaciones para los fondos de reequilibrio territorial y aumento de las zonas donde se apliquen.
4. -Más personal para el distrito en proporción a la población.
5. -Implementación de equipos de mediación para la convivencia en diferentes ámbitos: barrios, parques, zonas específicas, etc.
6. -Dotar a los foros de los mínimos necesarios de material, personal y medios de difusión para que su funcionamiento sea en verdad útil para la ciudadanía y crezca en la participación.

7. -Aumentar las ayudas, espacios y subvenciones para el fomento del tejido social. allá donde hay asociaciones hay preocupación hay denuncia hay demandad mejora de la situación de los vecinos.
8. -Seguir avanzando en los presupuestos participativos.
9. Más dinero y una mayor transparencia que hoy en día carecen en su gestión.
10. Que la Administración se acerque más a la ciudadanía

Conjunto de reivindicaciones de la Coordinadora Vecinal del Distrito de Latina (abril 2019)

Desde la coordinadora vecinal de Latina (COVELA) se remiten un conjunto de necesidades a considerar en este estudio. Son las siguientes:

●Necesidades sobre el modelo de Ciudad.

•Evitar la especulación, en cualquier parte de la ciudad nos afecta a todos.
• Descentralización, competencias, personal y presupuesto real.
• Reequilibrio territorial, Estrategia Sur y Este.
• Participación Ciudadana.
• Reordenación de Distritos, división Latina, acercar la administración a la vecindad.
• Incremento general de personal.
• Movilidad y Medio Ambiente.
• Derecho a una vivienda digna.

Y así, sugieren:
1. Participación democrática real de los vecinos.
2. La prioridad central deben ser los derechos sociales.
3. El suelo público debe considerarse un bien social haciendo imposible la especulación.
4. Con equipamientos públicos suficientes y de calidad.
5. Acceso real a una vivienda de calidad para todos.
6. Que vele por los derechos laborales.
7. Que cuide del Medio Ambiente.
8. Y apueste por un fuerte sistema de transporte público.
9.- La creación de un distrito que podría comprender los actuales barrios de Lucero, Los Cármenes y Puerta del Ángel. A su vez la división por barrios de dicho distrito daría como consecuencia nuevos barrios que se estudiarían con las asociaciones vecinales presentes en cada lugar.
10.- Un segundo distrito que comprendería los actuales barrios de Aluche, Águilas, Campamento y Cuatro Vientos. En este segundo distrito también se plantearía con las asociaciones vecinales presentes la nueva reordenación y creación de barrios

●Necesidades sobre equipamientos sociales y sanitarios y sobre la mejora de la vida en el distrito:

•Hospital y equipamientos sociales en terrenos Cárcel Carabanchel.

• Nuevo Centro de Especialidades

• Construcción de nuevos centros de Mayores en los barrios donde es necesario.

• Construcción de dos escuelas infantiles en el barrio de Aluche.

•Construcción de una Escuela de Idiomas.

• Crear una Casa de Oficios para el distrito de Latina y una • Casa de la Mujer.

•Construcción de un nuevo Centro Cultural que pueda satisfacer la demanda existente en el barrio de Aluche.

• Construcción de un nuevo Conservatorio en el distrito.

•Construcción y puesta en marcha de una Escuela de Danza y una Escuela de Bellas Artes.

•Construcción de una Escuela Municipal de Música.

•Creación de un polígono industrial en Cuatro Vientos y en Campamento.

• Juzgados de barrio y apertura de una comisaría de barrio en la zona norte del distrito.

• Rehabilitación de los barrios, por ejemplo, habilitación de los pasadizos subterráneos de conexión del antiguo suburbano de Aluche, para la construcción de locales de ensayo y de otros espacios como remodelación de las instalaciones del polideportivo de Aluche y remodelación de los vestuarios del Parque Aluche o la adecuación de los campos de fútbol del distrito, dotándolos de césped artificial o el Recinto Ferial de la Casa de Campo: Habilitación de todo el espacio que ocupa actualmente el Recinto Ferial, para la construcción de equipamientos deportivos y culturales o traslado de las cocheras de la línea 5 de la red de Metro y aprovechamiento del suelo público liberado para la construcción de equipamientos sociales para el barrio de Aluche o soterramiento de las vías del Metro entre las estaciones de Eugenia de Montijo y Campamento o conversión en vía urbana, la A5 o paralización de la ampliación del Aeropuerto de Cuatro Vientos.

Conversión real de A5 en Vía urbana, teniendo en cuenta los efectos en calles de alrededor, incremento de transporte público

• Remodelación completa del Polideportivo de Aluche, uso vecinal del Polideportivo Gallur y del P. del Olivillo.

• Construcción nuevo Conservatorio Teresa Berganza.

• Limpieza, arreglos de Aceras y Calles y mantenimiento de Parques

• Recepción de espacios interbloques y otros.

• Seguridad Ciudadana.

•Memoria Histórica.

•Limitaciones a Casas de Apuestas.

•Remunicipalización de todos aquellos servicios que hoy prestan empresas privadas.
•Evitar el fracaso escolar.
•Vincular el deporte municipal a los centros educativos públicos.
•Mantener Fiestas Populares en los barrios, creadas por y para la vecindad.
•Eliminar las barreras arquitectónicas en el distrito. Por ejemplo, priorizar el ascensor en la estación de metro de Alto Extremadura, dado que es la más cercana al Centro de Especialidades de Avenida de Portugal y es utilizada por todo el distrito de Latina.
• Reducción de la edificabilidad residencial del APR 10.02 y retirada del uso residencial del UNP 4.07 y reconversión de los actuales cuarteles en equipamientos públicos distritales y generales. Cesión del suelo gratuita por parte del Ministerio de Defensa para la construcción de vivienda protegida y equipamientos sociales.
• Protección del cauce del arroyo Meaques y las vías pecuarias. Declaración de las zonas afectadas por Cañada Real como "suelo no urbanizable protegido".
•Creación de un parque forestal. Finalización del Parque de la Cuña Verde.
•Recuperación como vía verde del trazado de la antigua línea de tren a Almorox.
Creación de carriles bici, intercambiadores, ampliación de la red de metro, nueva línea de autobús que conecte los principales equipamientos del distrito de Latina como son los centros culturales, centros de mayores.

Para ello afirman:

"Latina es un distrito caracterizado por el desequilibrio existente entre su numerosa población (más de 240.000 habitantes) y los servicios públicos que dispone. Esta situación, junto a la escasez de suelo público y las políticas especulativas, han provocado que Latina haya experimentado un desarrollo menor al de otros distritos y municipios de la Comunidad de Madrid. El objetivo de COVELA es transformar la situación del distrito de Latina, dotarlo de unos equipamientos públicos suficientes, apostar por la interculturalidad de sus barrios, por el desarrollo de la juventud y conseguir que sus vecinos adquieran la calidad de vida necesaria para conseguir una vida digna"

●Necesidades relacionadas con la participación social:

Proponen y sugieren:
•Descentralización de competencias y recursos económicos y de personal hacia las Juntas de distrito. Traspaso de competencias y de los recursos correspondientes a las Juntas en principio en los siguientes capítulos: servicios sociales, urbanismo, educación, sanidad, deportes y educación.

•Elección democrática y directa de los miembros de la Junta Municipal que se determinará en función de los resultados electorales del distrito.
•Dotar a las Juntas de distrito del personal suficiente para garantizar una atención efectiva a los vecinos, tanto en los temas con competencias propias como los que dependan del Ayuntamiento central.
•Exigir a los cargos públicos que rindan cuentas de su gestión públicamente.
•Mejorar el reglamento de participación ciudadana
•Creación del Consejo de Barrio.
• Aumentar la dotación para la realización de presupuestos participativos.
• Dotar de medios y recursos tanto a las Mesas y Grupos de trabajo del Foro local de Latina como a las asociaciones vecinales y sociales y en este sentido, derecho a solicitar un referéndum vinculante para las cuestiones que se estimen oportunas por
las entidades y el gobierno municipal.
• Disponer de mediadores interculturales.

Bloque 3. Lo que dicen representantes comunitarios del Distrito

Entrevista con gerente del Centro Deportivo Municipal.

En el Distrito de Latina hay tres centros deportivos municipales:

1. Centro Deportivo Municipal Aluche (en la Avda. General Fanjul, 14).
2. Centro Deportivo Municipal Gallur (en la C/ Gallur s/n).
3. Polideportivo El Olivillo (en la C/ Olivillo, 4).

● Informante: uno (33%)

- Mujer, mayor de 61 años, en puesto directivo entre 10 y 20 años de experiencia.

● Conforme a la última encuesta sobre el estado de salud de la ciudad de Madrid, las personas residentes en el Distrito de Latina, con respecto a la intensidad de la actividad física practicada, se aprecia que es una intensidad física "moderada" (por ejemplo, caminar a paso rápido) la que de manera más habitual practican. Se aprecian diferenciales de género, ya que las mujeres expresan en mayor medida que los hombres que su intensidad física es menos intensa que la de los hombres.

CALIFICACIÓN DE LA INTENSIDAD DE ACTIVIDAD FÍSICA PRACTICADA POR RESIDENTES EN EL DISTRITO DE LATINA. 2013.

	PERSONAS			PORCENTAJE		
	MUJ	HOM	AMB	MUJ	HOM	AMB
Muy ligera (por ejemplo, caminar lentamente o no poder caminar)	3	3	6	10%	10%	10%
Ligera (por ejemplo, caminar despacio)	4	3	7	13%	10%	12%
Moderada (por ejemplo, caminar a paso rápido)	18	14	32	60%	48%	54%
Intensa (por ejemplo, correr con suavidad)	3	5	8	10%	17%	14%
Muy intensa (por ejemplo, correr deprisa)	2	4	6	7%	14%	10%
TOTAL	30	29	59	100%	100%	100%

Fuente: elaboración Albelia a partir de la Encuesta de Salud de la Ciudad de Madrid 2013. "Diagnóstico Social: estudio de necesidades social del Distrito de Latina, 2019"

DISTRIBUCIÓN PORCENTUAL POR SEXO, SEGÚN INTENSIDAD FÍSICA PRACTICADA POR RESIDENTES DEL DISTRITO LATINA.

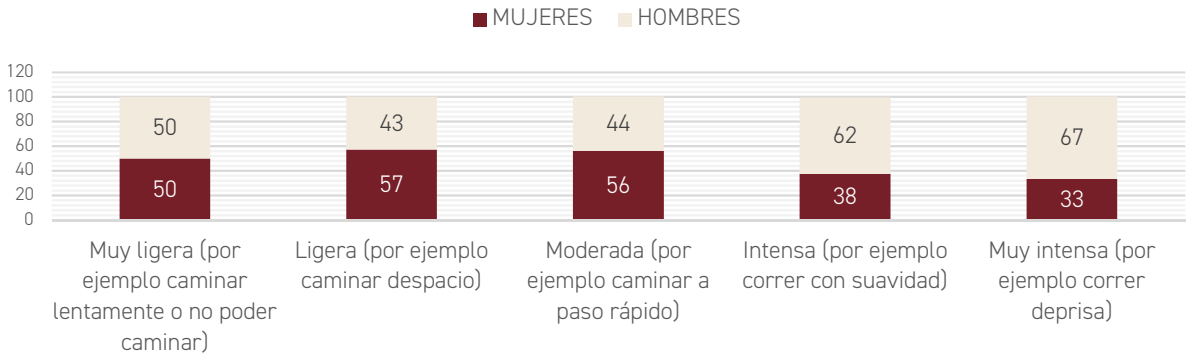

Fuente: elaboración Albelia a partir de la Encuesta de Salud de la Ciudad de Madrid 2013." "Diagnóstico Social: estudio de necesidades social del Distrito de Latina, 2019" Consulta a Informantes clave del Distrito.

El Centro Deportivo de Gallur[186] participa en el diagnóstico; se encuentra ubicado en situado en el barrio de Los Cármenes. Dispone de las siguientes instalaciones: piscina, frontón,12 pistas de pádel, 14 pistas de tenis, pabellón deportivo, sala de musculación y sala multiusos y acoge la Reunión Internacional de Atletismo Villa de Madrid[187]. Da cobertura potencial a 17.192 habitantes, tiene una valoración de las personas usuarias de 4,1 sobre 5 (siendo 5 el máximo) establecida por 931 personas; ofrece cinco programas deportivos

[186] La competencia de los Centros Deportivos Municipales recae en la Junta Municipal del distrito en el cual se encuentra situado. En 2007 se inauguró con nuevas instalaciones edificadas sobre un terreno que durante años albergó un poblado chabolista, se construyeron 12 pistas de pádel, 10 de tenis, un campo de fútbol y un frontón de 54 metros. En 2015 algunas de sus instalaciones estaban deterioradas.
[187] cuarta edición consecutiva

PROGRAMAS DEPORTIVO-SOCIALES OFERTADOS
•Programa deportivo general de Clases deportivas.
•Programa de ejercicio físico y salud.
•Programa deportivo de verano.
•Programa familiar.
•Programas específicos para personas con discapacidad, en riesgo de exclusión social (programa de albergues...), etc.
•Programas específicos de prevención de caídas y de pérdida de peso

La población a la que se dirigen los programas es:

Población hasta 5 años (actividades preinfantiles, matro-patro-gimnasia, matro-patro-natación, etc.).
Niños, niñas y adolescentes de 6 a 14 años.
Jóvenes y adultos/as de 15 a 64 años.
Mayores de 64 años.
Personas con diversidad funcional.
Personas en situación de exclusión social.
Otros grupos de población con necesidades deportivas y actividades específicas.

●LAS NECESIDADES RELACIONADAS CON EL DEPORTE. Se pregunta sobre necesidades relacionadas con el deporte para que, indique si, a su juicio, han aumentado o no en los últimos cinco años o si aumentará la demanda de estas en el Distrito de Latina. De sus respuestas se desprende que:

- En el 60% de los grupos de necesidades relacionadas con el Deporte la demanda en los últimos cinco años ha aumentado.
- Está estable, y en algunos casos aumentará la demanda, para el 40% de las demandas indicadas.

Los 20 grupos de necesidades relacionadas con el deporte son:

	Ha aumentado y aumentará	Está estable	Está estable, pero aumentará
• Necesidad de participación deportiva infantil.			
• Necesidad de participación deportiva de las personas adultas			
• Necesidad de participación deportiva de personas con diversidad funcional			
• Necesidad de participación deportiva de personas mayores de 64 años			
• Necesidad de oferta deportiva variada y de los servicios prestados.			
• Necesidad de demanda de plazas en Clases y Escuelas Deportivas.			
• Necesidad de organización de competiciones deportivas.			
• Necesidad de organización de actividades deportivo-recreativas no competitivas.			
• Necesidad de publicitar las actividades deportivas a la población del Distrito de Latina.			
• Necesidad de uso de las Tecnologías para favorecer la accesibilidad y el pago.			
• Necesidad de inversión en infraestructuras, instalaciones y equipamientos deportivos del Centro.			
• Necesidad de formación del personal según cada deporte			
• Necesidad de promoción de actividades de participación ciudadana.			
• Necesidad de promoción de las campañas por una ciudad activa y saludable.			
• Necesidad de participación en la proyección internacional como sede de encuentros deportivos.			
• Necesidad de evaluación interna de resultados, para mejorar la oferta de recursos a la demanda.			
• Necesidad de satisfacer a los y las usuarias de los Centros deportivos.			
• Necesidad de mejorar el trato personal y motivación recibido.			
• Necesidad de ajustar precios y tarifas generales, para atraer a más personas del barrio			
• Necesidad de ajustar horarios para atraer a más personas del barrio			

" Diagnóstico social: estudio de necesidades sociales del Distrito de Latina" 2019.

●LAS NECESIDADES DEL CENTRO DEPORTIVO

Para mejorar la oferta deportiva el Centro identifica las siguientes necesidades:

•Más recursos humanos y profesionales.

•Más recursos técnicos (acceso a la formación continua, redes de profesionales, etc.).

•Más recursos institucionales (legislación, planificación, coordinación interinstitucional, etc.). Y en este sentido:

•La necesidad de coordinación con el resto de las áreas competentes en la gestión deportiva, por medio de la mejora en las comunicaciones.

•Más recursos materiales (aparatos del gimnasio, ordenadores, etc.).

•Más infraestructuras del Centro (salas, mantenimiento, limpieza, accesibilidad, etc.)

●LAS NECESIDADES DE LAS PERSONAS DEL DISTRITO

No aprecia significativas necesidades exceptuando aquellas que tiene que ver con la comunicación y la información sobre las actividades que ofertan y la continuidad de las mismas.

CONFORME A SU EXPERIENCIA PROFESIOAL ¿CUÁL CREE QUE ES LA PRINCIPAL NECESIDAD EN MATERIA DE DEPORTIVA QUE TIENEN:	
En particular las personas usuarias de su Centro Deportivo	*"Que los servicios contratados no sufran interferencias por falta de personal, o por problemas técnicos".*
En general, las personas residentes en el Distrito de Latina	*"Que conozcan toda la oferta de servicios que ofrecemos, adaptada a sus expectativas"*

●LAS DEMANDAS A LA JUNTA MUNICIPAL DEL DISTRITO

"Gestores que conozcan en el ámbito deportivo la realidad y las posibilidades que se ofrecen a los vecinos en los centros deportivos municipales e instalaciones básicas, y que gestionen con conocimiento los problemas que se presentan a diario" (Informante Clave 001)

Entrevista con jóvenes de distintas asociaciones del Distrito.

●Informantes:

- Mujer, de 21 a 25 años en portavocía, son asamblearias/os, más de 10 años (IC002)
- Mujer, mayor de 30 años, en puesto directivo, más de 10 años (IC003)
- Hombre, mayor de 30 años, en puesto directivo, más de 10 años (IC004)

Representan a un total de 144 jóvenes y a los barrios de:

- Los Cármenes
- Aluche
- Campamento

Y forman parte de:

- Asociación Suyae[188]
- Asociación Scout Jamboree[189].
- Fundación Secretariado Gitano de Latina-Caño Roto [190]

●El Distrito de Latina reúne a 34.434 chicas y chicos de 15 a 29 años (el 51% chicas) y suponen el 15% del total de habitantes en el Distrito de Latina. Distribuidos por barrios, el barrio con mayor proporción de chicas y chicos de 15 a 29 años son: Aluche (26%) y Las Águilas (20%)

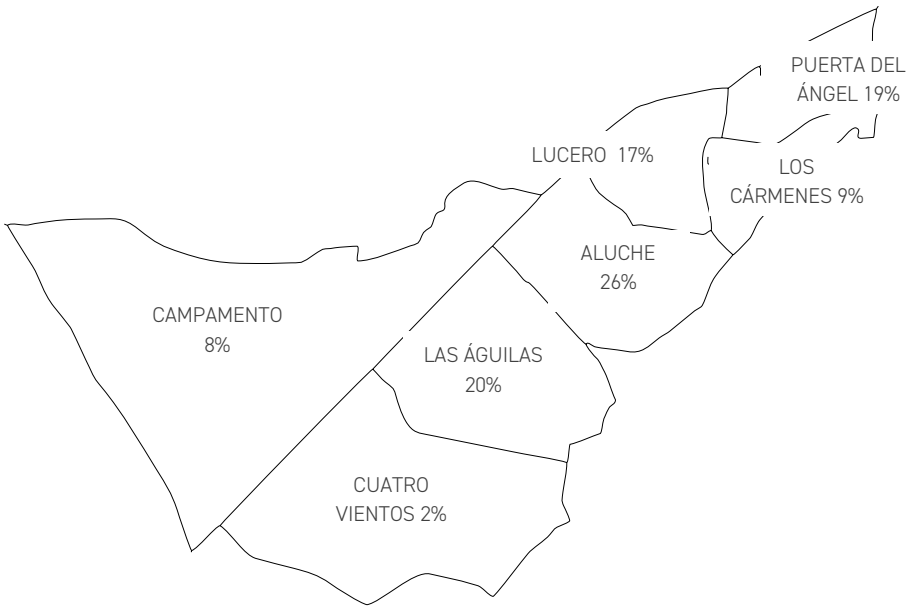

● Formas de información sobre lo que les afecta: Las personas jóvenes coinciden La forma por la cual se informan sobre las cosas (eventos, actividades, etc.) que les pueden interesar a su Asociación es:

"Por Internet (blogs, facebook, twitter, instagram...)" (TT)

●Valoración sobre los Recursos: Con respecto a si en el distrito de Latina hay suficientes recursos deportivos, culturales, de ocio y tiempo libre para las personas jóvenes (cines, bibliotecas, parques, centros comerciales, de ocio, etc.), responden unánimemente que:

"Son claramente insuficientes (TT)

●Valoración sobre las oportunidades percibidas: Se les solicita que expresen sus percepciones sobre las oportunidades que perciben, en

[188]Realizan acompañamiento, acogida y orientación a menores y jóvenes en situación de vulnerabilidad, exclusión y conflicto social con la finalidad de promover su integración social.
[189] Trabajan educación en valores en el tiempo libre,
[190] Al tener una proporción de jóvenes importante, realizan mediación e intervención social con la población gitana de Caño-Roto.

general con respecto a otros grupos etarios, así, con respecto a si las personas jóvenes de 16 a 29 años del distrito de Latina cuentan con las mismas oportunidades de participación social que.:

- Las personas jóvenes de 16 a 29 años de otros distritos de Madrid.
- Las personas jóvenes menores de 15 años del Distrito de Latina.
- Las personas mayores de 64 años del Distrito de Latina.
- Las personas adultas (30 a 64 años) del Distrito de Latina.

No señalan diferencias entre jóvenes de otros distritos con sus mimas edades o menores. Responden que "si", que tienen las mismas oportunidades que:

- Las personas jóvenes de 16 a 29 años de otros distritos de Madrid.
- Las personas jóvenes menores de 15 años del Distrito de Latina.

Esta apreciación puede ser debida a que los intereses y realidades de las personas más jóvenes presentan rasgos más comunes en determinadas etapas (ocio, estudios...) experiencias compartidas y visiones sobre la realidad en la que viven su juventud,[191]que cuando ya son más adultas y/o se superponen otras realidades concretas (emancipación, vivienda, empleo...). Sin embargo, comparten también problemas más de fondo, ya que, entre los 16 y 29 años, el porcentaje de desempleo juvenil de Latina es similar al que presentan Distritos colindantes, lo que apunta que la juventud parece estar confrontando problemas en cuanto a la construcción de procesos emancipatorios con carácter estructural[192].

PORCENTAJE DE JOVENES EN PARO, COMPARATIVA LATINA CON DISTRITOS COLINDANTES GEOGRÁFICAMENTE.

	% Jóvenes de 16 a 29 años en paro
LATINA	15%
CARABANCHEL	16%
MONCLOA-ARAVACA	14%

" Diagnóstico social: estudio de necesidades sociales del Distrito de Latina" 2019.

●Valoración sobre los principales problemas que preocupan a la gente joven del Distrito. A partir de aquí se pregunta ¿cuáles son los principales problemas que más preocupan a las personas jóvenes del Distrito de latina...? Y las tres personas participantes, expresan por este orden, lo que,

[191] Juventud y crisis: una aproximación generacional Jorge Benedicto, Universidad Nacional de Educación a Distancia. Complementariamente, una de cada dos personas jóvenes nacidas entre 1982 y 2004, considera que el cambio climático es el principal problema al que se enfrentan las sociedades actuales, le siguen los conflictos bélicos (39%) y la desigualdad social (31%). Son datos que proceden de la macroencuesta Global Shapers de 2017, del FEM (Conocido como Foro de Davos).

[192] En concreto, el 55% considera que el paro es el principal problema al que se enfrentan en España. La calidad del empleo y la precariedad (16%), así como la dificultad para encontrar trabajo acorde a sus estudios (9%), son otros problemas citados en clave laboral. Se añade a la cuestión general, la concreta, ¿cuáles son los que más te afectan personalmente? Aparece el paro (35%) los problemas económicos (18%) y el 17% cita a la precariedad y a la calidad del empleo. Principales problemas de los jóvenes en España en Jóvenes, Participación y Cultura Política, 2017. Sondeo de Opinión INJUVE.

a su juicio, son los principales problemas de la gente joven del Distrito, destacando en primer lugar la inseguridad ciudadana y la delincuencia, con coincidencia entre las tres personas participantes, y después aquellas que se vinculan con sus realidades como la presión de grupo o la falta de ingresos, la pobreza, el empleo precario, lo que produce retraso en la emancipación acceso a la vivienda. De igual forma expresan ciertas diferencias entre la demanda de actividades y la oferta municipal de actividades socioculturales para jóvenes, así como falta de espacios y "sentirse más escuchados/as" para canalizar sus demandas[193].

PROBLEMAS SEÑALADOS POR LAS ENTIDADES PARTICIPANTES COMO LOS QUE EN MAYOR MEDIDA PREOCUPAN A LA GENTE JOVEN DEL DISTRITO DE LATINA, 2019.

RELATIVOS A LA VIDA EN EL DISTRITO	• Inseguridad ciudadana, delincuencia.	Para la totalidad
	• Adicciones, consumo de alcohol, drogas, ludopatía, etc.	Para dos de tres
	• Dificultad de convivencia entre personas de distinto origen cultural o nacionalidad.	Para dos de tres
RELATIVO A SUS PROPIAS VIVENCIAS COMO JÓVENES	•Presión de grupo	Para dos de tres
	• Falta de ingresos económicos propios o familiares.	Para dos de tres
	• Riesgo de pobreza o exclusión social.	Para dos de tres
	• Desempleo, falta de oportunidades laborales.	Para dos de tres
	• Empleo precario.	Para dos de tres
RELATIVOS A LA CONSTRUCCIÓN DE PROYECTOS EMANCIPATORIOS Y AL EMPLEO	• Retraso en la emancipación y acceso a la vivienda (por cara).	Para dos de tres
RELATIVO A LOS ESPACIOS Y ACTIVIDADES DE OCIO PARA JÓVENES	• Falta de espacios de reunión urbanos.	Para dos de tres
	• Carencia de actividades y alternativas de ocio y tiempo libre.	Para dos de tres
	• Diferencia entre la demanda de actividades y la oferta municipal de actividades socioculturales para jóvenes	Para dos de tres
RELATIVO A LA SALUD	• Falta de educación para la salud (afectivo-sexual, alimentación, hábitos saludables, etc.)	Para dos de tres
RELATIVO A LA PARTICIPACIÓN SOCIAL	• Dificultades para hacernos oír, ser escuchados/as canalizar nuestras demandas...	Para dos de tres

Por el contrario, lo que menos señalan como preocupante para la gente joven es:

- Dificultad para seguir estudiando después de la ESO, acceso a la Universidad.
- Problemas medioambientales.
- No tener pareja.
- Trastornos psicológicos, abusos, acosos, etc.
- Violencia de Género

[193] Sin embargo, aunque la Junta de Distrito de Latina invitó a la consulta a 11 entidades juveniles o con importante presencia de jóvenes (Asociación Juvenil Latina ORG, Asociación Scout Jamboree, Asociación Scout Nyeri-Montseny., Asociación Juvenil Grupo Junior Yedra, Asociación Alma Latina, Asociación Juvenil Sapo Cancionero Alegre y Trovero, Asociación MASI, Asociación Suyae, y complementariamente a Fundación Secretariado Gitano de Latina-Caño Roto y Asociación Inmigrante Iberoamericana para todos, finalmente sólo recibimos participación de manera activa tres de ellas, el 27%.

Sin embargo, de manera más concreta o específica, los problemas que en mayor medida afectan y preocupan a la gente joven que está asociada en las entidades juveniles participantes (al menos, 144 jóvenes) son:

Coincidencia plena para todas:

- Fracaso escolar.
- Pocas personas adultas que puedan actuar de referentes positivos.
- Dificultades para la participación social, política y derechos de ciudadanía.

Para dos de tres:

- Dificultad para seguir estudiando después de la ESO, acceso a la Universidad.

●Valoración sobre las necesidades de la gente joven del Distrito. Con respecto a las necesidades sociales que tienen, se expresan de la siguiente manera:

●Necesidades sociales, en particular, de chicas y chicos de mi asociación:

"Más espacios de ocio alternativo" (IC0029

"Poder acceder a un primer empleo"

"y acceso vivienda de alquiler "

"También está la necesidad de prevención de consumo de drogas y la proliferación de casas de apuestas.

"se necesita apoyo para el éxito educativo "

"y alternativas de ocio acordes a nuestras expectativas"

●De las chicas, en especial:

"Necesidad de más información para acabar con tabúes de índole afectivo-sexual con especial atención en el placer de la mujer"

"necesidad de trabajar con madres jóvenes con cargas no compartidas"

"necesidad de campañas y actividades de refuerzo personal y empoderamiento de las chicas ante la presión de grupo"

- De los chicos, en especial:

Necesidad de más información para acabar con tabúes de índole afectivo-sexual con especial atención en la deconstrucción masculina

"necesidad de acceso al empleo y la vivienda,

"Alternativas de ocio y referentes positivos

- Necesidades sociales, en general, de chicas y chicos del Distrito de Latina:

Necesitan más espacios de ocio alternativo

Acceso a su primer empleo y acceso vivienda de alquiler y prevención consumo. Proliferación de casas de apuestas.

Acceso a instalaciones deportivas cubiertas más económico.

Mejorar la convivencia

Finalmente, de todas las cosas que puede hacer la Junta Municipal de Latina para la gente joven ¿qué medida crees que sería la mejor para la gente joven de tu barrio?

Creo que las Asociaciones juveniles necesitamos más espacios para poder desarrollar nuestras actividades.

Apoyar y reforzar a jóvenes gitanos y gitanas para continuidad en sus estudios.

Consulta a gerencias de los Centros Culturales del Distrito.

- En el Distrito de Latina hay 8 Centros Culturales:

1. Centro Cultural Fernando de los Ríos (C/ Camarena, 10).
2. Centro Cultural José Luis Sampedro (C/ Latina cv C/ Castroserna).
3. Centro Cultural Miguel Hernández (C/ Serradilla).
4. Centro Cultural Sara Montiel (C/ Sedano esq. C. Boadilla).
5. Centro Sociocultural Almirante Churruca (C/ Fuente del Tiro, 72).
6. Centro Sociocultural El Greco (C/ El Greco, s/n).
7. Centro Sociocultural Latina (C/ Rodrigo de Arana s/n).
8. Centro Sociocultural San José de Calasanz (C/ María del Carmen, 65).

Y 2 Bibliotecas Municipales:

1. Biblioteca Pública Municipal Aluche (C/ Camarena 10).
2. Biblioteca Pública Municipal Ángel González (C/ Granja de Torrehermosa, 1).

- Informantes: dos (20%)

- Mujer, de 51 a 60 años menos de 5 años en puesto directivo (IC005)
- Mujer, de 51 a 60 años, de 11 a 20 años en puesto directivo (IC006)

Responsables de Centros Culturales de Aluche y Lucero, que han dado cobertura en el último año a:

- 27.024 personas, el 80% mujeres.

NUMERO DE PERSONAS QUE PARTICIPARON EN 2018 EN ACTIVIDADES CULTURALES.

"Diagnóstico Social: estudio de necesidades social del Distrito de Latina, 2019"

NECESIDADES OBSERVADAS RELACIONADAS CON LA CULTURA. TENDENCIAS DE LA DEMANDA.

	Ha aumentado y aumentará	Está estable	Está estable, pero aumentará
• Necesidad de demanda general de actividades culturales por parte de la población del distrito de Latina.			
• Necesidad de demanda de servicios de salas de lectura y estudio por parte de la población del distrito de Latina.			
• Necesidad de participación en actividades culturales de personas mayores de 64 años			
• Necesidad de participación en actividades culturales de personas adultas			
• Necesidad de participación en actividades culturales de población de origen extranjero			
• Necesidad de participación en actividades culturales de personas con diversidad funcional			
• Necesidad de diversificar la oferta cultural y los servicios prestados.			
• Necesidad de participación en actividades culturales de los niños, niñas y adolescentes.			2
• Necesidad de actividades de apoyo a la lectura y clubes de lectura.			2
• Necesidad de habilitación de salas de lectura y espacios abiertos al público para el estudio y la lectura.			2
• Necesidad de habilitación de salas para personas con discapacidades (bucle magnético etc.)			
• Necesidad de actividades formativas no regladas tanto teóricas como prácticas mediante cursos y talleres.			
• Necesidad de actividades de alfabetización.			
• Necesidad de actividades de alfabetización digital			

	Ha aumentado y aumentará	Está estable	Está estable, pero aumentará
• Necesidad de exposiciones y muestras de trabajos particulares o colectivos en los espacios culturales.			
• Necesidad de divulgación cultural a través de Jornadas, seminarios y conferencias.			
• Necesidad de representaciones y actuaciones musicales, teatrales, danza, cine, etc.			
• Necesidad de convocatorias de concursos, premios o reconocimientos de producciones culturales.			
• Necesidad de visitas culturales.			
• Necesidad de actividades de animación sociocultural.			
• Necesidad de campamentos de intercambio culturales o pedagógicos para la población infantil y juvenil.			
• Necesidad de adaptar precios de las actividades a la accesibilidad económica de la población con menos recursos del distrito.			
• Necesidad de utilización de las Tecnologías para favorecer la accesibilidad y el pago.			
• Necesidad de utilización de los espacios culturales por grupos o entidades del distrito.			
• Necesidad de promoción de los servicios y actividades socioculturales en los Centros del Distrito de Latina.			
• Necesidad de difusión del trabajo de artistas de los barrios del Distrito en los espacios culturales.			
• Necesidad de coordinación con la programación cultural del Área de Gobierno de Las Artes, Deportes y Turismo.			
• Necesidad de coordinación para el desarrollo de actividades culturales con otras instituciones y entidades.			
• Necesidad de evaluación interna de resultados, para mejorar la oferta de recursos a la demanda.			
• Necesidad de satisfacer a los y las usuarias de los Centros Culturales, Socioculturales o Bibliotecas.			
• Necesidad de mejorar el trato personal y atención a las personas usuarias			
• Necesidad de adaptar los horarios a las demandas de conciliación de la vida personal y laboral para atraer a más personas			

"Diagnóstico Social: estudio de necesidades social del Distrito de Latina, 2019"

● Con respecto a los medios, a los recursos con los que cuentan para mejorar la oferta cultural hay coincidencia plena con respecto a la necesidad de aumentar:

• Los recursos técnicos (acceso a la formación continua, redes de profesionales, etc.).

• Los recursos institucionales (legislación, planificación, coordinación interinstitucional, etc.).

• Los recursos materiales (puestos de lectura, ordenadores, etc.).

• Las Infraestructuras del Centro (salas, mantenimiento, limpieza, accesibilidad, baños adaptados...etc.)

● Con respecto al papel de espacios culturales del distrito de Latina, hay coincidencia plena con respecto a:

• Se han consolidado como una infraestructura de proximidad en los barrios del Distrito.
• Suponen la principal referencia para garantizar las necesidades culturales en los barrios.
• Lideran con su programación los contenidos culturales en los barrios.

Sin embargo, queda tarea para:

• Recoger las demandas culturales de la población general de los barrios.
• Recoger las sugerencias culturales de los mecanismos de participación (Foros Locales, etc.).
• Ajustar su oferta cultural a la demanda de la población de los barrios.
• Ajustar su programación a la financiación que reciben.
• Adaptación de los horarios a su población de referencia.

● la PRINCIPAL NECESIDAD CULTURAL que tienen las personas usuarias que han sido identificadas por las gerentes participantes son:

"Aumentar el número de talleres y hacerlos más variados y atractivos a los usuarios."
"Disponer de espacio de estudio los fines de semana y espacio para trabajo en grupo todos los días de la semana"
"Una mejor programación cultural y actividades para los jóvenes"
"Aumentar los talleres de idiomas y tecnológicos"

● la PRINCIPAL NECESIDAD SOCIAL que tienen las personas que viven en el Distrito

"Necesidad de actividades formadoras para los jóvenes con recursos económicos escasos de cara a la integración laboral."
"Creación de escuelas infantiles públicas en el distrito"
"el trabajo, necesita (la población) trabajar para integrarse y salir adelante con sus vidas"

●Con respecto a lo que demandarían a la Junta, que echan de menos o que les gustaría que hubiera en el Distrito, referencian:

"Creación de guarderías públicas en el barrio y más bibliotecas públicas"
"Crear espacios para estudiar los jóvenes sobre todo en fechas de exámenes y en los fines de semana"
"crear alguna infraestructura deportiva en barrios como el Paseo de Extremadura pues en esa zona no hay ninguno"

Consulta a gerencias de los Centros de Mayores del Distrito.

●En el Distrito de Latina hay 4 Centros de Mayores:

1. Centro Municipal de Mayores Campamento (barrio de Campamento)
2. Centro Municipal de Mayores Cerro Bermejo (barrio de Puerta del Ángel).
3. Centro Municipal de Mayores Ciudad de Méjico (barrio de Las Águilas).
4. Centro Municipal de Mayores Lucero (barrio de Lucero).

●Informantes: cuatro (100%)

- Mujer, de 61 y más edad, más de 20 años en puesto directivo (IC007)
- Mujer, de 61 y más edad años, más de 20 años en puesto directivo (IC008)
- Hombre, de 61 y más edad, menos de 5 años en puesto directivo (IC009)
- Hombre de 61 y más edad, menos de 5 años en puesto directivo (IC0010)

Responsables de Centros de Mayores de los barrios de:

- Lucero.
- Campamento.
- Las Águilas.
- Puerta del Ángel.

●Con 24.558 personas asociadas en conjunto (60%) mujeres)[194] Con respecto al total de personas socias participantes en los 90 Centros Municipales de Mayores de la Ciudad de Madrid, el Distrito de Latina es el cuatro Distrito con más personas asociadas.

[194] Recurso destinado a mayores de 65 años o a pensionistas mayores de 60 años, para acceder a la condición de socia/o hay que ser titular de la tarjeta madridmayor.es

PERSONAS SOCIAS EN EL AÑO 2018 Y EN MARZO DE 2019, POR SEXO, EN LOS CENTROS DE MAYORES DEL DISTRITO DE LATINA.

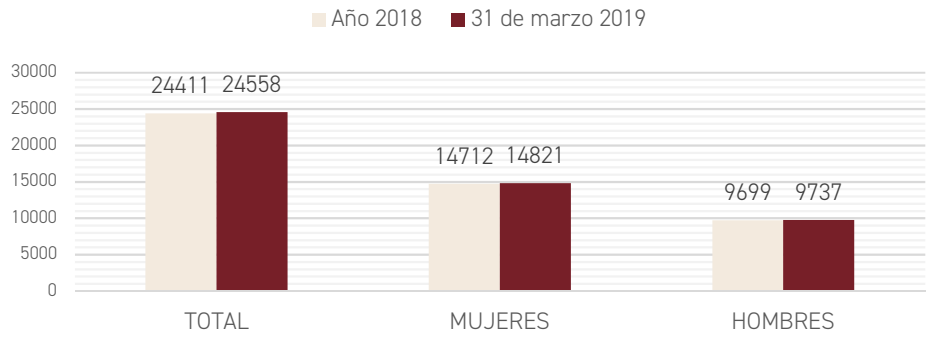

Fuente: elaboración Albelia, a partir de datos de Consulta a Informantes clave del Distrito de Latina, marzo de 2019 y datos del Área de Gobierno de Equidad, Derechos Sociales y Empleo. Dirección General de Personas Mayores y Servicios Sociales. Ayuntamiento de Madrid, 2019. "Diagnóstico Social: estudio de necesidades social del Distrito de Latina, 2019"

PORCENTAJE DE PERSONAS SOCIAS EN EL AÑO 2018 EN LOS CENTROS MUNICIPALES DE MAYORES, EN CADA DISTRITO 2018.

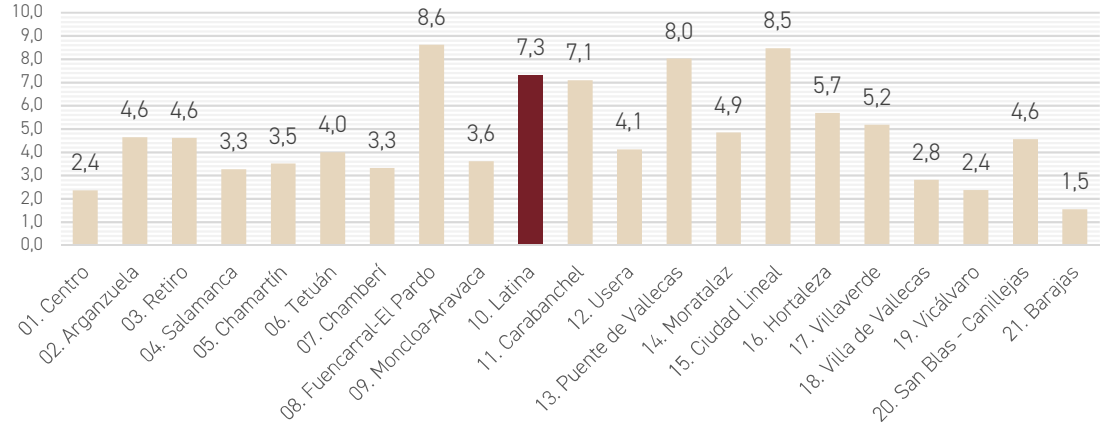

Fuente: elaboración Albelia, a partir de datos del Área de Gobierno de Equidad, Derechos Sociales y Empleo. Dirección General de Personas Mayores y Servicios Sociales. Ayuntamiento de Madrid, 2019. "Diagnóstico Social: estudio de necesidades social del Distrito de Latina, 2019"

- En el Distrito de Latina, un 25% de la población (35.425 personas) tiene 65 y más edad, seis puntos por encima de la media de la Ciudad de Madrid (19%) Del conjunto de personas mayores residentes en Latina, el 35% tiene 80 y más edad (36% en la Ciudad de Madrid)[195]. Hay, además, feminización de la vejez, siendo el 60% de las personas de 65 y más edad mujeres y las de 80 y más edad el 62%.

- Los centros de Mayores son un servicio social no residencial, destinados a mayores de 65 años o a pensionistas mayores de 60 años, que promueven la convivencia entre las personas mayores a través de la participación y la

[195] Lo cual está indicando que en unos años el grueso de personas mayores de ochenta años en el Distrito va a ser importante.

integración social. Con respecto a la edad, el 96% de las personas asociadas en los CMM del Distrito tienen 65 y más años.

PERSONAS MAYORES ASOCIADAS EN LOS CMM DE LATINA, SEGÚN GRANDES GRUPOS DE EDAD. 31 de marzo 2019.



Fuente: elaboración Albelia, a partir de la base de datos sobre número y perfil de socios y socias de los CMM a 31 d marzo de 2019. Ayuntamiento de Madrid. "Diagnóstico Social: estudio de necesidades social del Distrito de Latina, 2019"

- Más de la mitad de las personas asociadas en los CMM del Distrito de Latina tienen estudios primarios y un 5% universitarios.

DISTRIBUCIÓN PORCENTUAL DE LAS PERSONAS ASOCIACIADAS EN LOS CMM DEL DISTRITO DE LATINA, SEGÚN SU NIVEL DE ESTUDIOS, 2019.

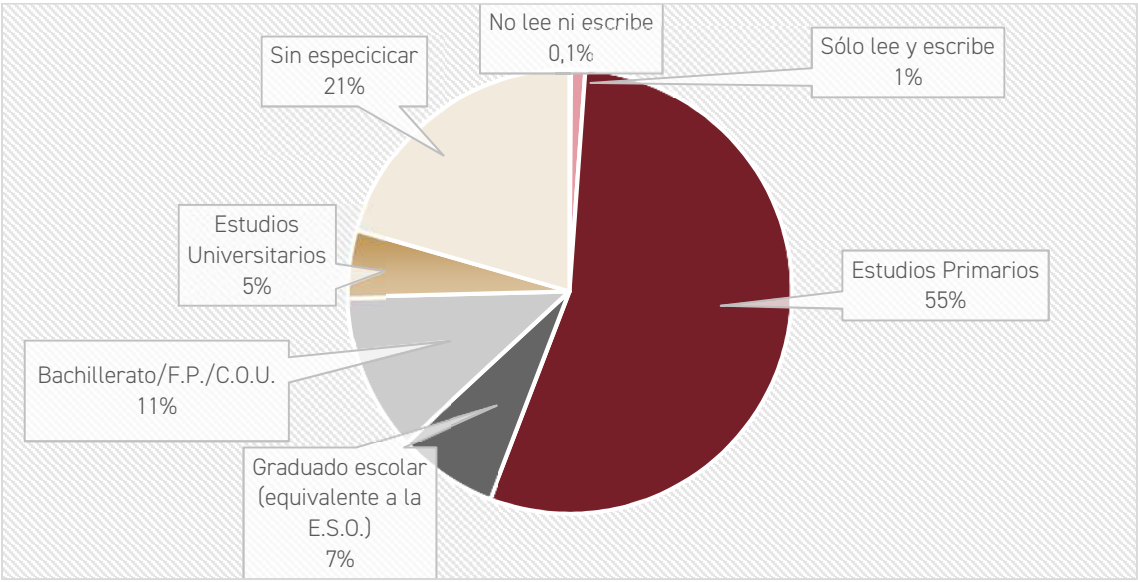

Fuente: elaboración Albelia, a partir de la base de datos sobre número y perfil de socios y socias de los CMM a 31 de marzo de 2019. Ayuntamiento de Madrid. "Diagnóstico Social: estudio de necesidades social del Distrito de Latina, 2019"

- Los perfiles por sexo, según el nivel de estudios de las personas mayores asociadas en los CMM reflejan la desigualdad de oportunidades en la generación de personas más mayores, así, a mayor nivel de estudios, más hombres y a menor nivel de estudios más mujeres mayores.

PERSONAS ASOCIADAS EN LOS CMM DEL DISTRITO DE LATINA, POR SEXO Y SEGÚN SU NIVEL DE ESTUDIOS, 2019.

	TOTAL	MUJERES	% Mujeres
No lee ni escribe	30	21	70%
Sólo lee y escribe	252	210	83%
Estudios Primarios	13.444	8.458	63%
Graduado escolar (equivalente a la E.S.O.)	1.791	1.052	59%
Bachillerato/F.P./C.O.U.	2.829	1.459	52%
Estudios Universitarios	1.193	488	41%
Sin especificar el nivel de estudios	5049	3.133	62%
TOTAL, PERSONAS MAYORES ASOCIADAS EN LOS CMM	24.588	14.821	60%

Fuente: elaboración Albelia, a partir de la base de datos sobre número y perfil de socios y socias de los CMM a 31 de marzo de 2019. Ayuntamiento de Madrid. "Diagnóstico Social: estudio de necesidades social del Distrito de Latina, 2019"

●Los CMM ofrecen actividades socioculturales, ocupacionales, artísticas y recreativas. Concretamente en el Distrito de Latina prestan los siguientes servicios:

SERVICIOS PRESTADOS POR LOS CENTROS MUNICIPALES DE MAYORES DEL DISTRITO DE LATINA,

MARZO 2019		Respuestas	Porcentaje
TODOS LOS CENTROS DE MAYORES	•Servicio de bar-cafetería.	4	100 %
	•Sala polivalente o multiusos.	4	100 %
	•Talleres manuales, artísticos y culturales (historia, pintura, costura, etc.)	4	100 %
	•Gimnasio o sala utilizada para la gimnasia.	4	100 %
	•Actividades de mantenimiento físico.	4	100 %
	•Actividades de formación en nuevas tecnologías (informática, telefonía, internet, etc.)	4	100 %
	•Servicio de animación sociocultural.	4	100 %
	•Servicio de peluquería.	4	100 %
	•Servicio de podología.	4	100 %
LAS ÁGUILAS; CAMPAMENTO LUCERO	•Terapia Ocupacional	3	75%
PUERTA DEL ÁNGEL, LAS ÁGUILAS, CAMPAMENTO	•Servicio de biblioteca y sala lectura.	3	75 %
CAMPAMENTO, LAS ÁGUILAS	•Servicio de comidas y comedor.	2	50 %

Fuente: elaboración Albelia, a partir de datos de Consulta a Informantes clave del Distrito de Latina, marzo de 2019." "Diagnóstico Social: estudio de necesidades social del Distrito de Latina, 2019"

●Con respecto a los recursos con los que cuentan en los Centros de Mayores, para mejorar la asistencia a las personas mayores, consideran que son, en términos generales, "adecuados". Sin embargo, manifiestan que son claramente insuficientes en cuanto a los recursos materiales (equipamientos, (ordenadores, pizarras, etc.)

PORCENTAJE DE RESPUESTAS SOBRE CADA RECURSO Y TOTAL. VALORACIÓN SOBRE SU SUFICIENCIA O INSUFICIENCIA PARA MEJORAR LA ASISTENCIA A LAS PERSONAS MAYORES. DISTRITO LATINA 2019.

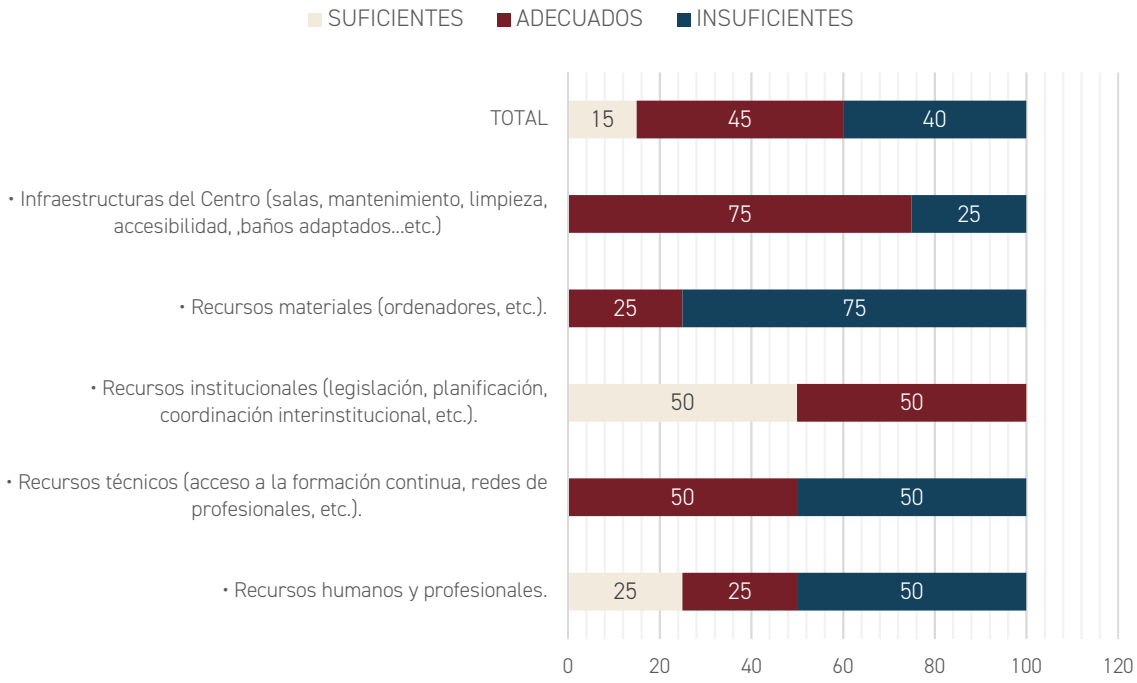

Fuente: elaboración Albelia, a partir de datos de Consulta a Informantes clave del Distrito de Latina, marzo de 2019." "Diagnóstico Social: estudio de necesidades social del Distrito de Latina, 2019"

- Las necesidades relacionadas con las personas mayores, que las personas informantes evalúan muestran una tendencia de aumento de:

  - Necesidad de participación y relación social de las personas mayores
  - Necesidad de participación de personas asociadas pensionistas de 60 o más años.
  - Necesidad de participación personas asociadas cónyuges o parejas de hecho de otros/as socios/as.
  - Necesidad de participación personas mayores asociadas con diversidad funcional.
  - Necesidad de demanda de actividades grupales, comunitarias y distritales de las personas asociadas al CMM.
  - Necesidad de actuaciones en favor del envejecimiento activo (autonomía personal, participación social, gimnasia, etc.)

NECESIDADES OBSERVADAS RELACIONADAS CON LAS PERSONAS MAYORES. TENDENCIAS DE LA DEMANDA.

	EN LOS ÚLTIMOS 5 AÑOS			
	Ha aumentado y aumentará	Está estable	Está estable, pero aumentará	No sienten esta necesidad
• Necesidad de participación y relación social de las personas mayores (por ejemplo, reflejado en el número de socias/os del Centro etc.)				
• Necesidad de participación de personas asociadas pensionistas de 60 o más años.				
• Necesidad de participación personas asociadas cónyuges o parejas de hecho de otros/as socios/as.				
• Necesidad de participación personas mayores asociadas con diversidad funcional.				
• Necesidad de oferta de talleres y actividades socioculturales, ocupacionales y recreativas. .				
• Necesidad de demanda de actividades grupales, comunitarias y distritales de las personas asociadas al CMM.				
• Necesidad de actuaciones en favor del envejecimiento activo (autonomía personal, participación social, gimnasia, etc.)				
• Necesidad de dinamización de la Asamblea General de socios/as.				
• Necesidad de recogida y transmisión al Ayuntamiento las necesidades y problemas de los socios y socias a través de la Junta Directiva.				
• Necesidad de Coordinación del Centro de Mayores con otros recursos, programas y servicios municipales de atención a las personas mayores.				
• Necesidad de desarrollo de las redes de relaciones sociales de las personas mayores del barrio.				

"Diagnóstico Social: estudio de necesidades social del Distrito de Latina, 2019"

● NECESIDADES SOCIALES IDENTIFICADAS DE LAS PERSONAS MAYORES ASOCIADAS EN LOS CMM (24.558 personas) De igual forma, las necesidades sociales de las personas mayores que participan en los Centros Municipales de Mayores a juicio de las personas informantes clave son las siguientes:

"Relacionarse más y cuidar su estado de salud" (IC008)

"Necesitan salas para poder realizar las actividades, porque no hay espacio "(IC009)

"Un servicio de enfermería para tomar tensión y otras dificultades" (IC007)

"Se necesitan más actividades" (IC0010)

"Además, viajar y estar actualizados con medios informáticos" (IC008)

● NECESIDADES SOCIALES IDENTIFICADAS DE LAS PERSONAS MAYORES DEL DISTRITO (35.425 personas mayores de 65 años) las personas informantes identifican las necesidades que conforme a su experiencia profesional con mayores consideran que son las que tienen la mismas, en el Distrito de Latina:

"No tengo opinión al respecto, pero supongo que parecidas a los socios de los centros" (IC008)

"Es necesaria la comunicación, línea autobús en frente del centro" (IC009)

"Hacen falta centros de día[196] que hay pocos y más centros de mayores que estamos saturados (IC007)

"Es necesario el mantenimiento de parques y jardines" (IC0010)

"Y más autobuses y más bancos para sentarse "(IC007)

● DEMANDAS A LA JUNTA MUNICIPAL DE DISTRITO. Con respecto a las demandas, aquello qué echan de menos o que le gustaría que hubiera en el Distrito y que les gustaría demandar a la Junta Municipal de Latina se relacionan con las fiestas, con el mantenimiento urbano, con equipamientos y con la mejora en cuanto al ajuste de paradas del transporte público:

"Haría más falta, más fiestas en los barrios del distrito" (barrio de Puerta del Ángel))

"Mantenimiento de las aceras, dado que los mayores se caen continuamente, sobre todo delante del centro" (barrio Las Águilas)

"Mas centros de mayores y enfermera en cada centro para que vigilara la salud de los mayores, además, es necesaria la atención de servicios sociales en el centro de mayores de campamento" (barrio de campamento)

"Que la línea de autobús que pase cerca del centro de mayores, centro de salud y centro cultural (barrio de Lucero)

Consulta a gerencias de los Centros de Salud del Distrito.

●En el Distrito de Latina hay 17 Centros de Salud y de Atención Médica (públicos) y 8 Centros de Día Municipales, participan tres:

1. Centro de Atención a las Adicciones (CAD) de Latina.
1. Centro de Día Municipal Gallur.
2. Centro de Día Municipal San Crispín.

●Informantes: tres (12%) de atención a las adicciones y dos centros de Día (el 25% de los Centros de Día)

- Mujer, de 30 a 40 años, de 5 a 10 años en puesto directivo (IC011)
- Mujer, de 51 a 60 años, menos de 5 años en puesto directivo (IC012)
- Mujer, de 30 a 40 años, menos de 5 años en puesto directivo (IC013)

[196] En Latina hay 8 centros de día públicos y 5 privados.

Responsables de Centros de Día y Adicciones ubicados en los barrios de:

- Aluche
- Los Cármenes
- Puerta del Ángel.

Los centros participantes atienden a 900 personas, en el caso del CAD se trata de pacientes en atención activa (si no acuden en 3 meses se les da de baja) con los siguientes perfiles especializados:

- Personas con adicciones de todas las edades
- •Personas mayores de 65 años.
- Personas mayores con deterioro cognitivo.

●Conforme a la última encuesta sobre el estado de salud de la ciudad de Madrid, las personas residentes en el Distrito de Latina, en general, calificaron su estado de salud como "bueno" (49%). Y una de cada veinte personas encuestada manifestó que era "malo". Se aprecian diferenciales de género, ya que las mujeres expresan en mayor medida que los hombres que su estado de salud es "regular" y los hombres en mayor medida que es "muy bueno".

CALIFICACIÓN DEL ESTADO DE SALUD EN LOS ÚLTIMOS 12 MESES DE RESIDENTES EN EL DISTRITO DE LATINA. 2013.

	Muy bueno	Bueno	Regular	Malo	Muy malo	TOTAL, PERSONAS ENCUESTADAS
MUJER	1 (3%)	15 (50%)	12 (40%)	2 (7%)	0	30 (100%)
HOMBRE	8 (28%)	14 (48%)	6 (21%)	1 (3%)	0	29 (100%)
AMBOS	9 (15%)	29 (49%)	18 (31%)	3 (5%)	0	59 (100%)

Fuente: elaboración Albelia a partir de la Encuesta de Salud de la Ciudad de Madrid 2013." "Diagnóstico Social: estudio de necesidades social del Distrito de Latina, 2019"

DISTRIBUCIÓN PORCENTUAL POR SEXO DE LA PERCEPCIÓN DEL ESTADO DE SALUD. DISTRITO LATINA.

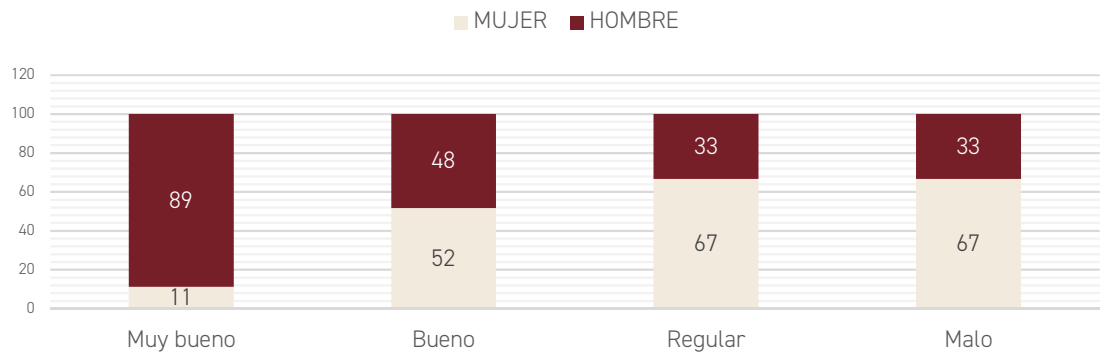

Fuente: elaboración Albelia a partir de la Encuesta de Salud de la Ciudad de Madrid 2013. "Diagnóstico Social: estudio de necesidades social del Distrito de Latina, 2019"

●En los Centros de Día del Distrito de Latina se atendieron en 2018 a 601 personas, de las cuales el 65% eran mujeres (el 71% para el conjunto de la ciudad de Madrid). Es Latina el segundo Distrito con más personas usarías en los Centros de Día.

PERSONAS USUARIAS, POR SEXO, DE CENTROS DE DÍA MUNICIPALES Y CONCERTADOS EN EL DISTRITO DE LATINA; COMPARATIVA CON LA CIUDAD DE MADRID, AÑO 2018.

	Total	Hombres	Mujeres
Ciudad de Madrid	7.182	2.106	5.076
Distrito Latina	601	210	391

Fuente: elaboración Albelia Consultora a partir de datos de. Dirección General de Personas Mayores y Servicios Sociales. Ayuntamiento de Madrid.2019.

DISTRIBUCIÓN PORCENTUAL DE LAS PERSONAS USUARIAS DE CENTROS DE DÍA MUNICIPALES Y CONCERTADOS EN CADA DISTRITO 2018.

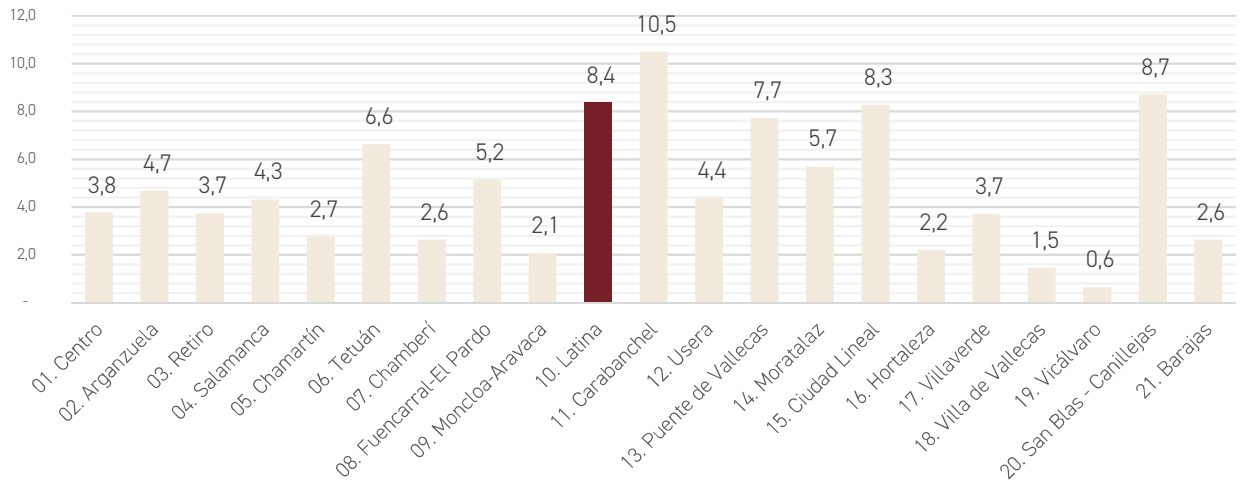

Fuente: elaboración Albelia Consultora a partir de datos de. Dirección General de Personas Mayores y Servicios Sociales. Ayuntamiento de Madrid.2019. "Diagnóstico Social: estudio de necesidades social del Distrito de Latina, 2019"

●El estudio de necesidades en el tratamiento de las mujeres atendidas en los Centros de Atención a las Adicciones[197] de 2018, refleja que el 41% de las mujeres acude por problemas relacionados con el alcohol, seguido de la heroína 26%. De igual forma, las mujeres que acuden a los CAD no experimentan especiales dificultades ni necesidades a la hora de acudir a los CAD; son los problemas con los horarios laborales los más mencionados, cuando constituyen un problema, así un 13% manifieste *tener o haber tenido dificultades para acudir al CAD por mi horario laboral.*

[197] No es posible aportar la información para el Distrito de Latina, porque de la estadística se ha eliminado la columna referida a los Distritos, lo cual impide el análisis distrital.

PRINCIPAL ADICCIÓN POR LA QUE LAS MUJERES ENCUESTADAS ACUDIERON A UN CAD. 2018.

	TOTAL, CAD[198]	Porcentaje
Heroína	55	26%
Cocaína	42	20%
Alcohol	87	41%
Cannabis	16	8%
Otras	12	6&
TOTAL	212	100%

Fuente: elaboración Albelia a partir de la base del estudio de necesidades en el tratamiento de las mujeres atendidas en los Centros de Atención a las Adicciones, 2018 Ayuntamiento de Madrid" "Diagnóstico Social: estudio de necesidades social del Distrito de Latina, 2019".

SITUACIONES EXPERIMENTADAS POR LAS USUARIAS DE LOS CAD, SEGÚN FRECUENCIA. 2018.

	NUNCA	MUY POCAS VECES	ALGUNAS VECES	CASI SIEMPRE	SIEMPRE	NO CONTESTA	TOTL
Tengo /he tenido dificultades para acudir al CAD por problemas económicos	149	20	21	18	4	0	212
Tengo/he tenido dificultades para acudir al CAD porque no tengo recursos para dejar a mis hijos/as y/o familiares que cuido.	144	18	20	8	9	13	212
Tengo/he tenido dificultades para acudir al CAD por mi horario laboral.	140	17	20	22	6	7	212
Tengo/he tenido dificultades para acudir al CAD por mis obligaciones en casa	155	16	18	13	8	2	212

Fuente: elaboración Albelia a partir de la base del estudio de necesidades en el tratamiento de las mujeres atendidas en los Centros de Atención a las Adicciones, 2018 Ayuntamiento de Madrid" "Diagnóstico Social: estudio de necesidades social del Distrito de Latina, 2019"

- El estado de salud de las personas que atienden los centros participantes es valorado en general por los tres informantes como "malo".

ESTADO DE SALUD, GENERAL, DE LAS PERSONAS QUE ACUDEN AL CENTRO.2019.

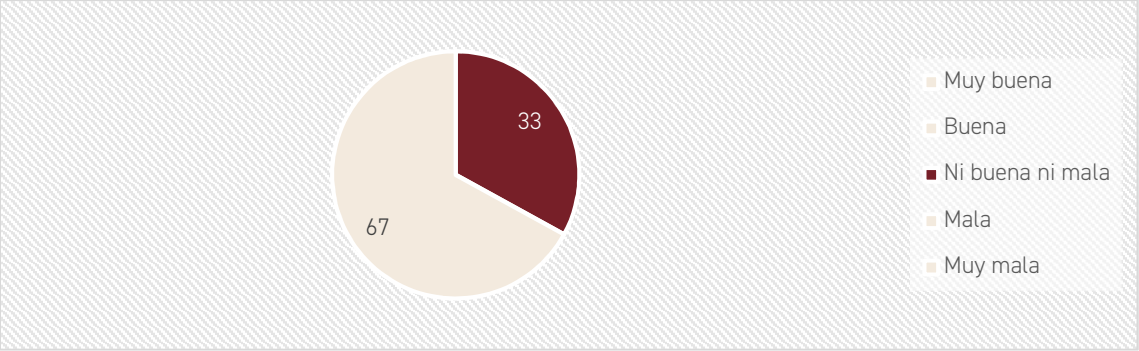

Fuente: elaboración Albelia, a partir de datos de Consulta a Informantes clave del Distrito de Latina, marzo de 2019. "Diagnóstico Social: estudio de necesidades social del Distrito de Latina, 2019"

[198] Latina, Villaverde, Vallecas, San Blas, Tetuán, Arganzuela y Hortaleza

●Con respecto a los servicios que disponen, se corresponden con las funciones que cada Centro realiza, así hay personal de transporte en los Centros de Día y "educadoras/es sociales" o asistencia sanitaria ambulatoria, en el CAD.

PERSONAL DE LOS CENTROS DE DÍA Y CAD PARTICIPANTES. 2019.

	Respuestas	Porcentaje
•Equipo de Enfermería.	3	100 %
•Especialistas en Psicología	3	100 %
•Terapeuta ocupacional.	3	100 %
•Trabajadora/or social.	3	100 %
•Auxiliares sanitarios/as	3	100 %
•Fisioterapeuta.	2	67 %
•Personal de transporte	2	67 %
•Personal administrativo	1	33 %
•Educadores/as Sociales	1	33 %
•Especialistas en Neuropsicología	1	33 %
•Equipo médico.	1	33 %

Fuente: elaboración Albelia, a partir de datos de Consulta a Informantes clave del Distrito de Latina, marzo de 2019. "Diagnóstico Social: estudio de necesidades social del Distrito de Latina, 2019"

Con respecto a actividades complementarias que realizan, indican:

- Prevención de las enfermedades y otros problemas de salud
- •Rehabilitación en pacientes con déficit funcional recuperable.
- •Rehabilitación y reinserción social.
- •Atención paliativa.
- Atención familiar
- Otras atenciones comunitarias (salud bucodental, nutrición y dietética, tabaquismo, alimentación, vacunas, etc.)

●PRINCIPALES PROBLEMAS SOCIOSANITARIOS DE LA POBLACIÓN QUE ACUDEN A LOS CENTROS PARTICIPANTES.

●PROBLEMAS SOCIOSANITARIOS DE LA INFANCIA Y LA ADOLESCENCIA. Los principales problemas sociosanitarios de la infancia y la adolescencia con los que tratan y que identifican que afectan con *frecuencia* a la adolescencia tiene que ver con:

- Ansiedad, depresión, estrés, problemas emocionales.
- Trastornos psicológicos.
- Trastornos y enfermedades mentales.
- Inactividad física, sedentarismo, sobrepeso.
- Hábitos no saludables (tabaquismo, etc.).
- Adicciones (alcoholismo, drogadicciones)
- Tecno dependencia.
- Ludopatías.

●PROBLEMAS SOCIOSANITARIOS DE LAS PERSONAS MAYORES DE 64 AÑOS. Los principales problemas sociosanitarios de la población mayor que acude a los centros participantes, en función de su frecuencia y que son problemas *muy frecuentes* se relacionan con:

- el aislamiento social,
- la ansiedad, la depresión,
- el sedentarismo y sobrepeso y
- las demencias.

PROBLEMAS SOCIOSANITARIOS SEGÚN FRECUENCIA DE LAS PERSONAS MAYORES DE 64 AÑOS IDENTIFICADOS POR LOS CENTROS PARTICIPANTES.

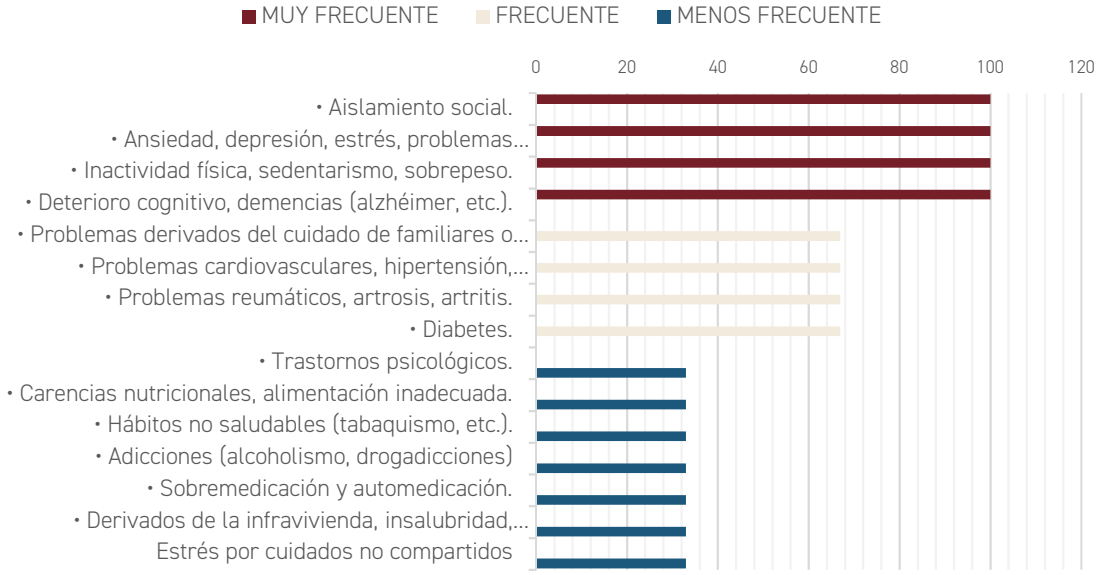

Fuente: elaboración Albelia, a partir de datos de Consulta a Informantes clave del Distrito de Latina, marzo de 2019. "Diagnóstico Social: estudio de necesidades social del Distrito de Latina, 2019"

●PROBLEMAS SOCIOSANITARIOS DE LAS MUJERES Y LOS HOMBRES EN EDAD LABORAL (16-64 AÑOS). Los principales problemas sociosanitarios de la población en edad laboral que acude a los centros participantes, en función de su frecuencia (son problemas muy frecuentes, frecuentes o menos frecuentes) son identificados, en general como *"frecuentes"* y por igual para ambos sexos en lo relativo a ...

- problemas derivados de la infravivienda, • adicciones,
- inactividad física, • ansiedad o aislamiento social

...sin embargo, de manera específica para cada sexo hay algunas singularidades:

- Ellos son atendidos en mayor medida por problemas sociosanitarios vinculados con las ludopatías, la tecno dependencia y trastornos mentales, de manera concreta y, ellas por problemas derivados del cuidado de personas dependientes, estrés por cuidados no compartidos, los malos tratos, abusos y violencias.

PROBLEMAS SOCIOSANITARIOS FRECUENTES DE LAS PERSONAS EN EDAD LABORAL, SEGÚN SEXO, IDENTIFICADOS POR LOS CENTROS PARTICIPANTES.

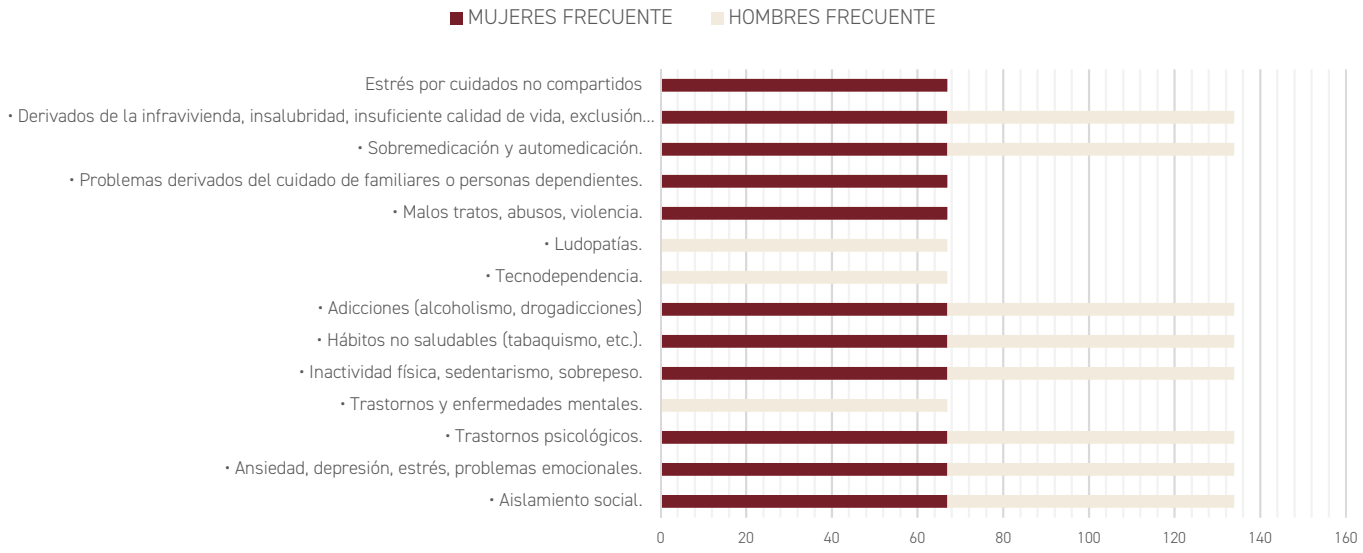

Fuente: elaboración Albelia, a partir de datos de Consulta a Informantes clave del Distrito de Latina, marzo de 2019. "Diagnóstico Social: estudio de necesidades social del Distrito de Latina, 2019"

● NECESIDADES DE LA POBLACIÓN Las personas participantes no identifican importantes necesidades sanitarias de la población del Distrito, si bien señalan necesidades procedimentales:

"La necesidad de realizar más seguimiento de alimentación saludable y actividad en las personas mayores". (IC011)

"La existencia de un recurso hospitalario más cercano, mayor agilidad y posibilidad de prestaciones en la atención social en servicios sociales (IC012)

● DEMANDAS A LA JUNTA MUNICIPAL DE DISTRITO. Con respecto a las demandas, aquello qué echan de menos o que le gustaría que hubiera en el Distrito y que les gustaría demandar a la Junta Municipal de Latina, se relaciona con la mejora de la cooperación interinstitucional:

"Mayor colaboración entre servicios" (IC011)

"Mayor antelación en la información de actividades y mejor coordinación entre recursos y la población en general" IC012)

Consulta a presidencias de las AMPAS del Distrito.

●En el Distrito de Latina hay 27 AMPAS vinculadas a centros educativos públicos. Participan tres:

- AMPA del I.E.S. García Morato
- AMPA del CEIP Gonzalo Fernández de Córdoba
- AMPA del CEIP Francisco Arranz

●Informantes: tres (22%) [199]

- Mujer, de 51 a 60 años, de 5 a 10 años en otras responsabilidades (Administración, tesorería...) (IC014)
- Mujer, de 30 a 40 años, de 5 a 10 años en puesto directivo, Presidencia del AMPA (IC015)
- Mujer, de 41 a 50 años, de 11 a 20 años en otras responsabilidades (Administración, tesorería...) (IC016)

Responsables de AMPAS de Centros Educativos ubicados en los barrios de:

- Las Águilas
- Campamento
- Aluche.

● ASISTENCIA A LAS REUNIONES DEL AMPA: La asistencia a las reuniones del AMPA es mayoritariamente femenina, siendo "principalmente las madres" las que acuden con regularidad a las reuniones.

A las reuniones de la AMPA:	Respuestas	Porcentaje
Acuden regularmente más madres que padres	3	100 %
Acuden regularmente más padres que madres	0	0 %
Aproximadamente, la asistencia regular es por igual	0	0 %

●PRINCIPAL PROBLEMA EDUCATIVO DEL DISTRITO DE LATINA. Para las representantes de las AMPAS participantes el principal problema educativo que tiene el distrito hacen referencia a los recortes en la educación pública.

"En el caso de los centros públicos, que son los que yo conozco, que la inversión es cada vez menor y se incrementa cada curso la falta de profesorado y recursos (IC013)

[199] Participan 19 personas de tres AMPAS de tres centros educativos: 1 del IES, 6 personas de un CEIP de Las Águilas y 11 personas de un CEIP de Campamento. Siendo la unidad de análisis el AMPA participante, se analizan las tres AMPAS de los tres Centros, sin embargo, al haber completado la consulta personas distintas de algunas AMPAS, se recogerá cualitativamente las necesidades planteadas por las 19 personas participantes representantes de las familias del Distrito de Latina.

"Quizás el continuo recorte de recursos del sector público, la mucha competencia del concertado y privado" (ICO15)

"No hay problemas. Ninguno en especial" (ICO 14)

Otras participantes de las AMPAS

→Necesidades referidas a inversiones y más colegios públicos:

Poca inversión en los colegios públicos (madre1 de 41 a 50 años de Campamento)

Tendría que haber más colegios públicos (madre 6 de 30 a 40 años, de Aluche)

Falta de administrativo en el centro. Falta de instalaciones deportivas adecuadas para los alumnos. Mejorar equipos informáticos para alumnos (madre 8 de 41 a 50 años, de Cuatro Vientos)

La falta de interés por la educación. Necesitamos que el colegio este capacitado con buenos espacios tanto para estudiar como para jugar (madre 9 de 30 a 40 años, de Las Águilas)

Falta de inversión en los colegios e institutos que permita la mejora de instalaciones y modernización de los medios educativos. (madre 12, de 41 a 50 años de Las Águilas)

Falta de recursos humanos, ratios muy altas, escolarización desigual. (madre 11, de 41 a 50 años, de Aluche)

Falta de medios económicos para que los docentes puedan desarrollar su labor de forma más satisfactoria (padre 1, de 30 a 40 años, de Aluche)

Nuestro cole no tiene mejoras de las instalaciones y hay una carencia importante de espacios para actividades deportivas y extraescolares. No se invierte en el mismo porque, al parecer, el edificio pertenece a defensa. Vergonzoso (madre14 de 41 a 50 años de Las Águilas)

→Necesidades referidas a la oferta educativas:

Falta de oferta educativa pública de calidad (madre2 de 41 a 50 años de Campamento)

El deterioro de la escuela pública por falta de recursos. (madre5 de 41 a 50 años de Campamento)

→Necesidades referidas a la desmotivación del alumnado, calidad de la enseñanza y de apoyo educativo:

Falta de interés del alumnado (madre 3 de 30 a 40 años, de campamento)

Sería necesario apoyo educativo para muchos niños que viven en familias desestructuradas, inmigrantes o con pocos recursos. (madre4 de 41 a 50 años de Campamento)

En el cole no hay logopedas, el profesor de as poyo tiene que cubrir bajas de otros profes. Hay clases con alumnos de nivel muy bajo y no hay posibilidad de apoyar a los alumnos con BEE (madre5 de 41 a 50 años de Campamento)

Quizá el nivel en los colegios por la diversidad cultural haya muchas familias de inmigrantes en las que los padres desconocen el español, con lo que es complicado que puedan ayudar a sus hijos con las tareas. (madre 7 de 41 a 50 años, de Las Águilas)

Desmotivación del alumnado por ver que el esfuerzo no se valora. Los que no hacen nada pasan de curso, solo se repite una vez y luego, aunque no sepan leer ni escribir pasan de curso (Madre 10 de 41 a 50 años, de Cuatro Vientos)

Falta de recursos para los centros públicos, sobre todo para adecuar las aulas a la tecnología actual. Siguen estudiando con libros de texto y escribiendo con cuaderno y bolígrafo, como en los 80. Hace años que existe internet, tabletas, ordenadores. (madre 13, de 41 a 50 años de Las Águilas)

●LAS NECESIDADES FAMILIARES MÁS IMPORTANTES QUE TIENE LA POBLACIÓN RESIDENTE EN EL DISTRITO DE LATINA

"Pues, como en muchos otros distritos de Madrid, la necesidad de un trabajo que permita tener un nivel de vida mejor y mayor atención a las personas mayores (que hay muchas en el distrito) y a la juventud fomentando actividades para estos colectivos." (ICO13)

"Lo más necesario: Conciliación vida familiar con profesional y ayudas económicas" (ICO14)

"Necesidad de conciliación y el empleo" (ICO15)

Otras necesidades familiares expresadas por participantes:

Zonas de ocio niños y zonas deportivas para jóvenes (madre 1 de 41 a 50 años, de Campamento)

Instituto público. Espacios deportivos (madre 2 de 41 a 50 años, de Campamento)
La falta de conciliación familiar con el cuidado de los hijos (madre 3 de 30 a 40 años, de Campamento)

Espacios para que las familias puedan socializar, apoyo a familias con pocos recursos (madre 4, de 41 a 50 años de Campamento)

Instalaciones deportivas, parques infantiles, el barrio está muy abandonado en todos los aspectos. No queremos que los habitantes de núcleos más privilegiados como Pozuelo o Boadilla utilicen nuestro barrio como aparcamiento (madre 5, de 41 a 50 años, de Campamento)
Conciliación laboral y familiar (madre 6, de 30 a 40 años de Aluche)

Conciliación y trabajo (madre 7, de 41 a 50 años de Las Águilas)

Conciliación laboral (madre 8, de 41 a 50 años de Cuatro Vientos)

Polideportivo Cuidado de menores en vacaciones y festivos escolares (madre 15 de 41 a 50 años de Las Águilas)

El desempleo y el abuso de ayudas por gente q no las necesita (madre 9 de 41 a 50 años, de Las Águilas)

Conciliación de horarios laborales con el cuidado de los hijos. Mejorar la comunicación padres y profesores en primaria. (madre 10, de 41 a 50 años de Cuatro Vientos)

Conciliación de la vida familiar. Y más recursos asistenciales (madre 11 de 41 a 50 años, de Aluche)

Asistencia de personas mayores y mayores recursos para niños con problemas educativos (madre 12 de 41 a 50 años de Las Águilas)

Ayudas a la natalidad para toda la población, no sólo los de más riesgo. Ayudas a la conciliación familiar, igualmente, para toda la población (madre 13 de 41 a 50 años de Las Águilas)

Más guarderías públicas y mejora de parques y jardines (padre 1 de 30 a 40 años de Aluche)

-Actividades lúdicas gratuitas para niños y más espacios verdes (madre 14 de 41 a 50 años de Las Águilas)

LAS NECESIDADES FAMILIARES MÁS DEMANDADAS POR LAS FAMILIAS

Las necesidades relacionadas con la conciliación de la vida personal y familiar. Del capítulo de necesidades relacionadas con la conciliación, todas las personas participantes mencionan esta necesidad como muy demandada, por tanto, muy necesaria; de manera específica indican como lo más demandado por las familias, por tanto, lo más necesario para las mismas, la oferta de actividades extraescolares fuera del horario lectivo, seguido de las becas.

DISTRIBUCIÓN PORCENTUAL (%) DE LAS RESPUESTAS DE PARTICIPANTES SOBRE LAS NECESIDADES SOCIALES RELACIONADAS CON LA CONCILIACIÓN; SEGÚN DEMANDA.

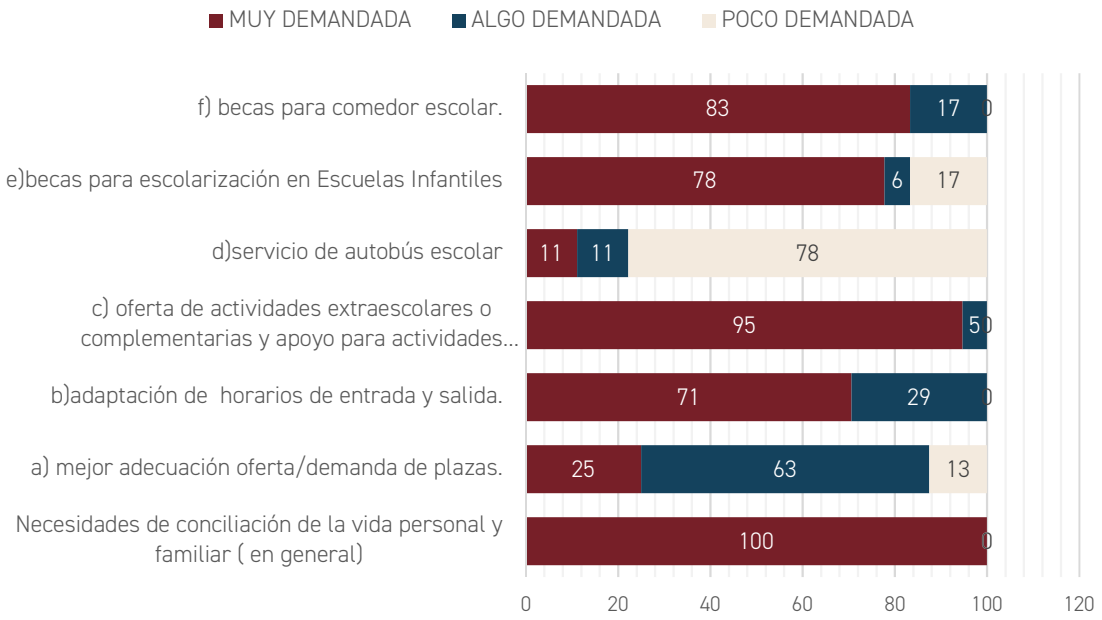

"Diagnóstico Social: estudio de necesidades social del Distrito de Latina, 2019"

●Las necesidades relacionadas con la mejora de la convivencia escolar en el centro educativo. Del capítulo de necesidades relacionadas con la mejora de la convivencia escolar, las participantes mencionan como lo más demandado por las familias, por tanto, lo más necesario para las mismas, una mejor comunicación entre el profesorado con los padres y las madres.

DISTRIBUCIÓN PORCENTUAL (%) DE LAS RESPUESTAS DE PARTICIPANTES SOBRE LAS NECESIDADES SOCIALES RELACIONADAS CON LA MEJORA DE LA CONVIVENCIA ESCOLAR SEGÚN DEMANDA.

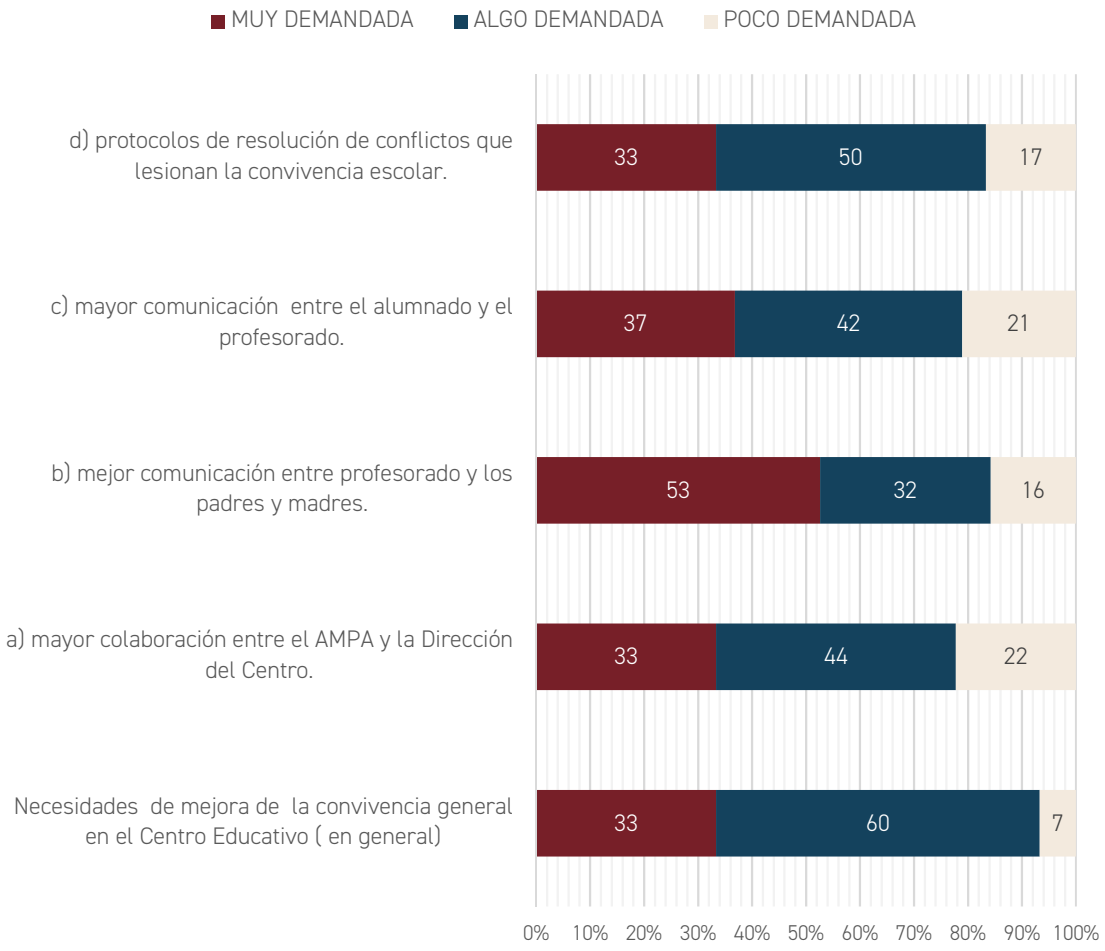

"Diagnóstico Social: estudio de necesidades social del Distrito de Latina, 2019"

●Las necesidades relacionadas con la mejora de procedimientos de Centro Del capítulo de necesidades procedimentales del Centros educativo, las participantes mencionan como lo más demandado por las familias, por tanto, lo más necesario para las mismas, tanto la coordinación interinstitucional como necesidades de servicio de apoyo educativo.

DISTRIBUCIÓN PORCENTUAL (%) DE LAS RESPUESTAS DE PARTICIPANTES SOBRE LAS NECESIDADES PROCEDIMENTALES DEL CENTRO, SEGÚN DEMANDA.

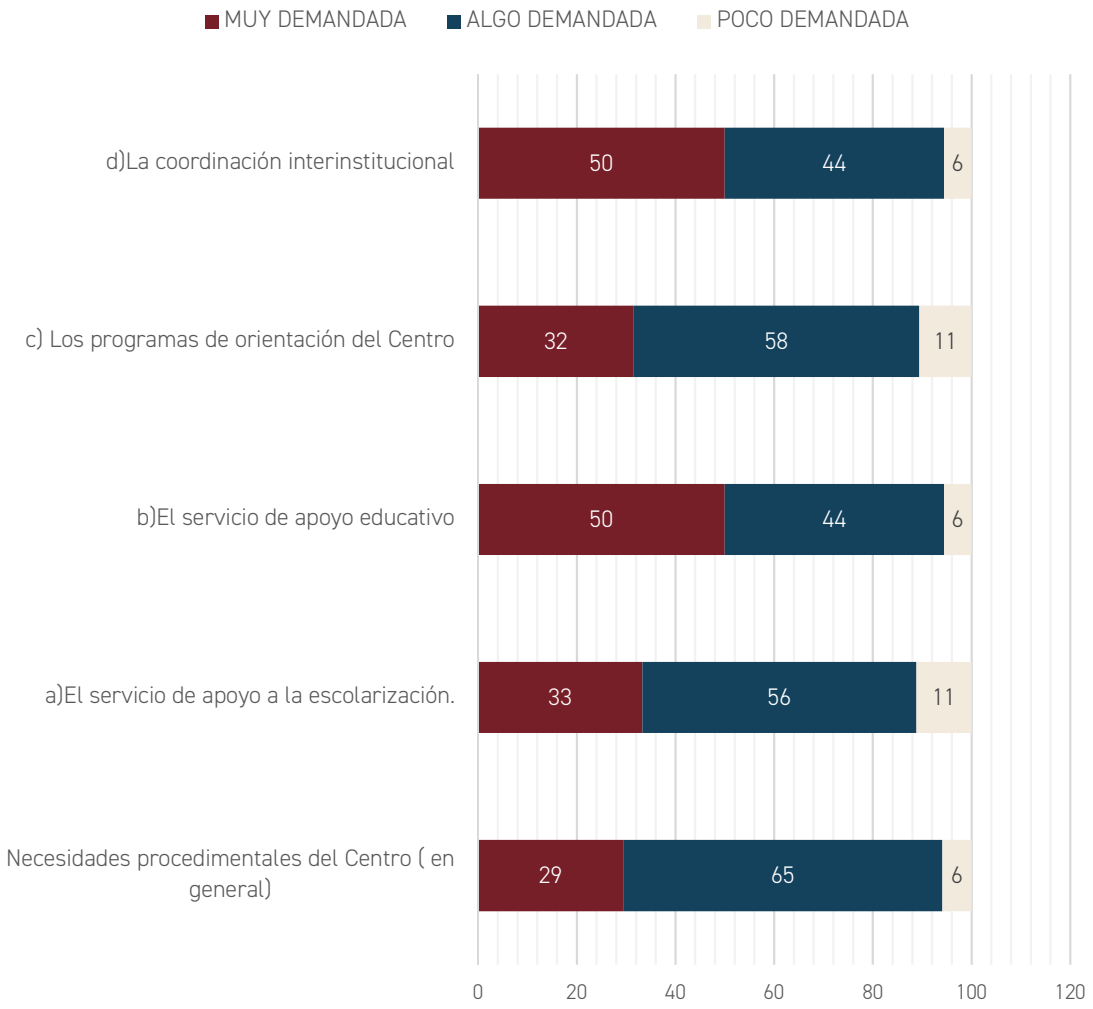

"Diagnóstico Social: estudio de necesidades social del Distrito de Latina, 2019"

●Las necesidades relacionadas con la atención a la diversidad. Del capítulo de necesidades relacionadas con la atención a la diversidad en los centros educativos, las participantes mencionan como lo más demandado por las familias, las plazas y las ayudas para el alumnado con necesidades educativas especiales.

DISTRIBUCIÓN PORCENTUAL (%) DE LAS RESPUESTAS DE PARTICIPANTES SOBRE LAS NECESIDADES DE ATENCIÓN A LA DIVERSIDAD EN LOS CENTROS EDUCATIVOS, SEGÚN DEMANDA.

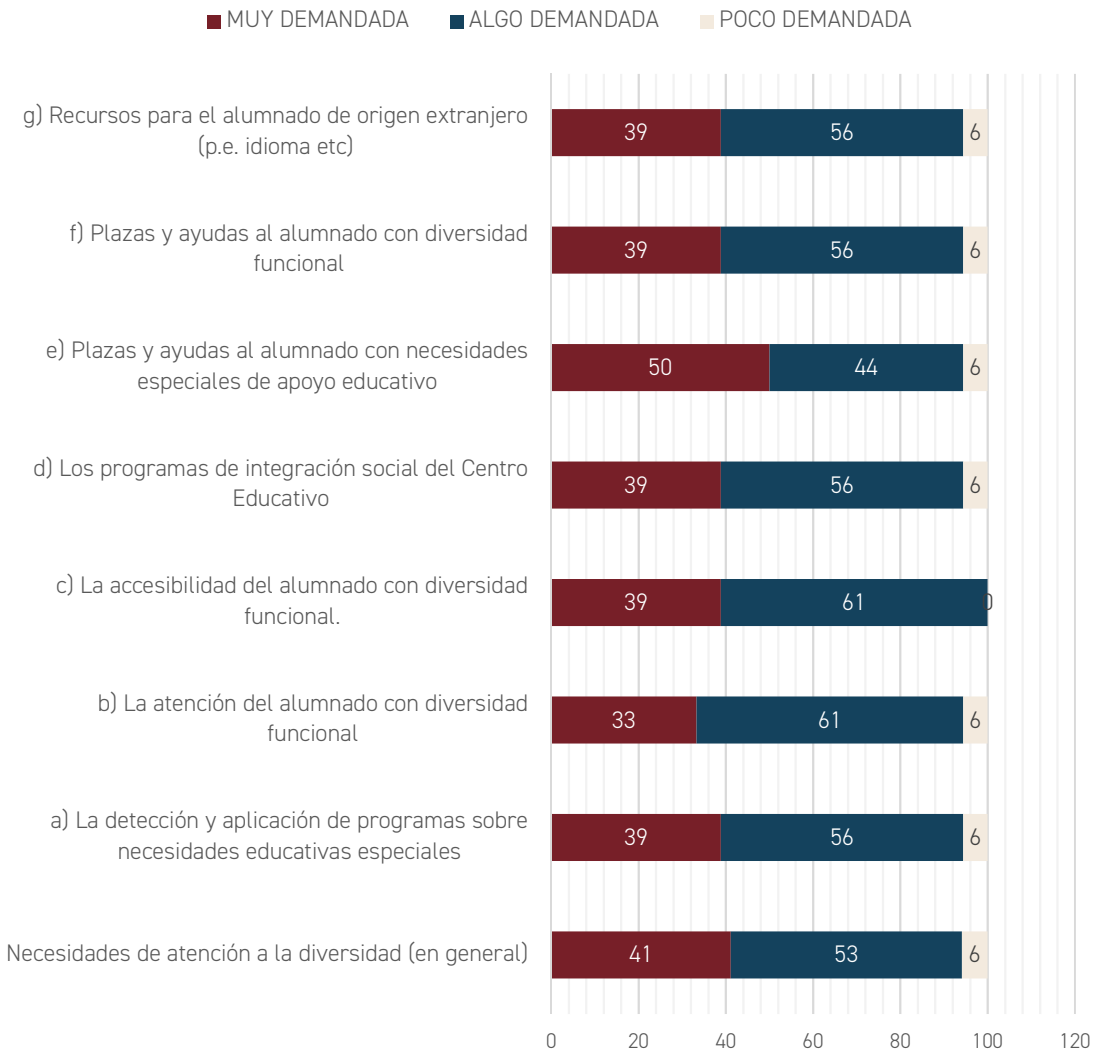

"Diagnóstico Social: estudio de necesidades social del Distrito de Latina, 2019"

●Las necesidades relacionadas de actuación preventiva. Del capítulo de necesidades relacionadas con la prevención, las participantes mencionan como lo más demandado por las familias, los recursos para la atención de las situaciones de pobreza y riesgo de exclusión social, así como la prevención de las violencias.

DISTRIBUCIÓN PORCENTUAL (%) DE LAS RESPUESTAS DE PARTICIPANTES SOBRE LAS NECESIDADES DE ACTUACIÓN PREVENTIVA EN LOS CENTROS, SEGÚN DEMANDA.

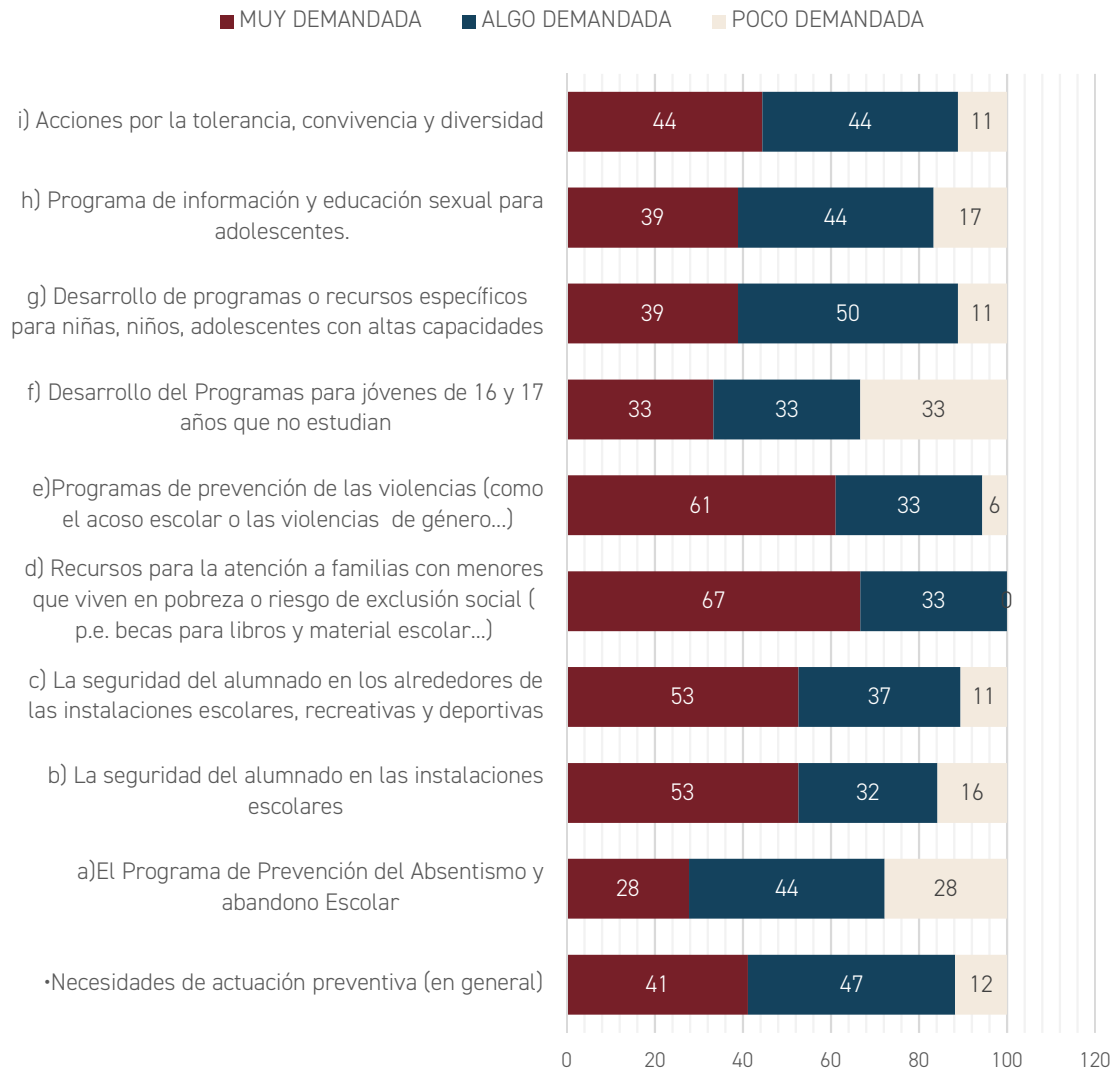

"Diagnóstico Social: estudio de necesidades social del Distrito de Latina, 2019"

●Las necesidades relacionadas de innovación tecno pedagógica Del capítulo de necesidades relacionadas con la innovación tecno pedagógica las participantes mencionan como lo más demandado por las familias, antes que la implantación de tecnología en las aulas, la educación emocional.

DISTRIBUCIÓN PORCENTUAL (%) DE LAS RESPUESTAS DE PARTICIPANTES SOBRE LAS NECESIDADES DE ACTUACIÓN PREVENTIVA EN LOS CENTROS, SEGÚN DEMANDA.

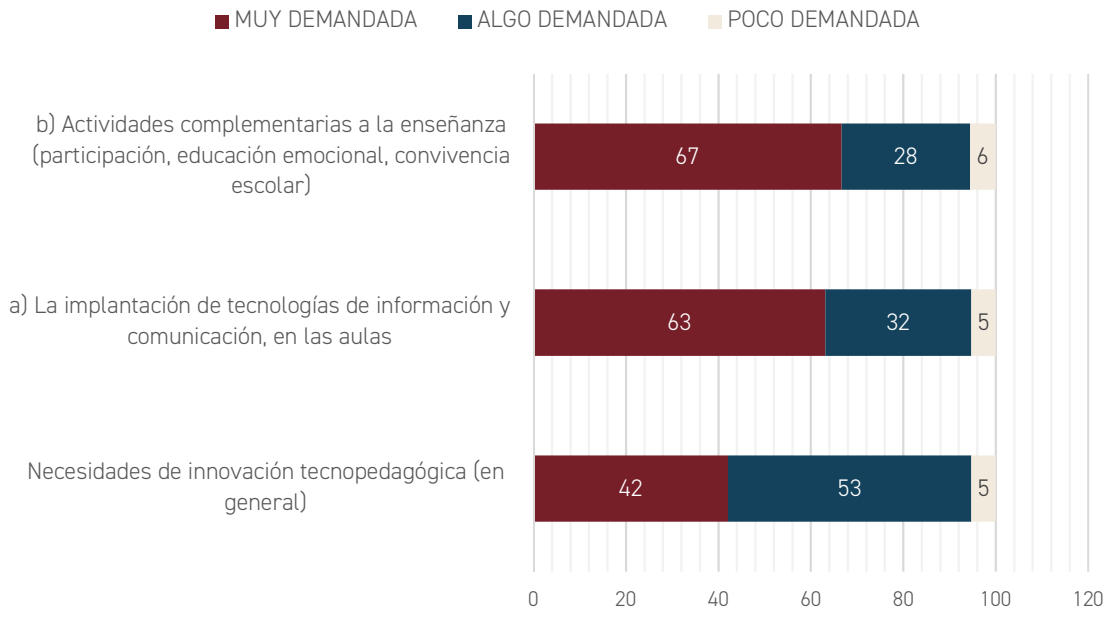

"Diagnóstico Social: estudio de necesidades social del Distrito de Latina, 2019"

TABLA DE RESPUESTAS SOBRE LAS NECESIDADES INDICADAS POR LAS FAMILIAS A LAS AMPAS; SEGÚN GRADO DE DEMANDA. DISTRITO LATINA, MARZO 2019.

	PERSONAS PARTICIPANTES				
	MUY DEMANDADA	ALGO DEMANDADA	POCO DEMANDADA	NO RESPONDEN	TODAS LAS RESPUESTAS
NECESIDADES DE MEJORA DE LA CONVIVENCIA GENERAL EN EL CENTRO EDUCATIVO (EN GENERAL)	5	9	1	4	15
a) mayor colaboración entre el AMPA y la Dirección del Centro.	6	8	4	1	18
b) mejor comunicación entre profesorado y los padres y madres.	10	6	3	0	19
c) mayor comunicación entre el alumnado y el profesorado.	7	8	4	0	19
d) protocolos de resolución de conflictos que lesionan la convivencia escolar.	6	9	3	1	18
NECESIDADES PROCEDIMENTALES DEL CENTRO (EN GENERAL)	5	11	1	2	17
a)El servicio de apoyo a la escolarización.	6	10	2	1	18
b)El servicio de apoyo educativo	9	8	1	1	18
c) Los programas de orientación del Centro	6	11	2	0	19
d)La coordinación interinstitucional	9	8	1	1	18
NECESIDADES DE ATENCIÓN A LA DIVERSIDAD (EN GENERAL)	7	9	1	2	17
a) La detección y aplicación de programas sobre necesidades educativas especiales	7	10	1	1	18
b) La atención del alumnado con diversidad funcional	6	11	1	1	18
c) La accesibilidad del alumnado con diversidad funcional.	7	11	0	1	18
d) Los programas de integración social del Centro Educativo	7	10	1	1	18
e) Plazas y ayudas al alumnado con necesidades especiales de apoyo educativo	9	8	1	1	18
f) Plazas y ayudas al alumnado con diversidad funcional	7	10	1	1	18
g) Recursos para el alumnado de origen extranjero (p.e. idioma etc)	7	10	1	1	18

	PERSONAS PARTICIPANTES				
	MUY DEMANDADA	ALGO DEMANDADA	POCO DEMANDADA	NO RESPONDEN	TODAS LAS RESPUESTAS
NECESIDADES DE ACTUACIÓN PREVENTIVA (EN GENERAL)	7	8	2	2	17
a)El Programa de Prevención del Absentismo y abandono Escolar	5	8	5	1	18
b) La seguridad del alumnado en las instalaciones escolares	10	6	3	0	19
c) La seguridad del alumnado en los alrededores de las instalaciones escolares, recreativas y deportivas	10	7	2	0	19
d) Recursos para la atención a familias con menores que viven en pobreza o riesgo de exclusión social (p.e. becas para libros y material escolar...)	12	6	0	1	18
e)Programas de prevención de las violencias (como el acoso escolar o las violencias de género...)	11	6	1	1	18
f) Desarrollo del Programas para jóvenes de 16 y 17 años que no estudian	6	6	6	1	18
g) Desarrollo de programas o recursos específicos para niñas, niños, adolescentes con altas capacidades	7	9	2	1	18
h) Programa de información y educación sexual para adolescentes.	7	8	3	1	18
i) Acciones por la tolerancia, convivencia y diversidad	8	8	2		18
NECESIDADES DE INNOVACIÓN TECNOPEDAGÓGICA (EN GENERAL)	8	10	1	0	19
a) La implantación de tecnologías de información y comunicación, en las aulas	12	6	1	0	19
b) Actividades complementarias a la enseñanza (participación, educación emocional, convivencia escolar)	12	5	1	1	18
NECESIDADES DE CONCILIACIÓN DE LA VIDA	16	0	0	3	16

	PERSONAS PARTICIPANTES				
	●MUY DEMANDADA	●ALGO DEMANDADA	●POCO DEMANDADA	●NO RESPONDEN	●TODAS LAS RESPUESTAS
PERSONAL Y FAMILIAR (EN GENERAL)					
a) mejor adecuación oferta/demanda de plazas.	4	10	2	3	16
b)adaptación de horarios de entrada y salida.	12	5	0	2	17
c) oferta de actividades extraescolares o complementarias y apoyo para actividades extraescolares fuera del horario lectivo	18	1	0	0	19
d)servicio de autobús escolar	2	2	14	1	18
e)becas para escolarización en Escuelas Infantiles	14	1	3	1	18
f) becas para comedor escolar.	15	3	0	1	18

"Diagnóstico Social: estudio de necesidades social del Distrito de Latina, 2019"

●LO QUE CONSIDERAN MÁS NECESARIO PARA MEJORAR LA CALIDAD DE VIDA DE LAS FAMILIAS DEL DISTRITO

Las personas participantes consideran que para mejorar la calidad de vida de las familias del distrito es necesario:

1. Mayor oferta municipal de actividades de ocio, tiempo libre, deportivas
2. Mejorar las infraestructuras de los centros educativos del Distrito
3. Planificación urbana adaptada a la vida cotidiana (iluminación, aceras anchas, carriles bicis, aparcamientos…)
4. Ocio familiar

DISTRIBUCIÓN DE LAS RESPUESTAS DE LAS PERSONAS PARTICIPANTES DE LAS AMPAS DEL DISTRITO DE LATINA SOBRE LOS ASPECTOS QUE CONSIDERAN MÁS NECESARIOS PARA MEJORAR LA CALIDAD DE VIDA DE LAS FAMILIAS DEL DISTRITO. MARZO 2019.

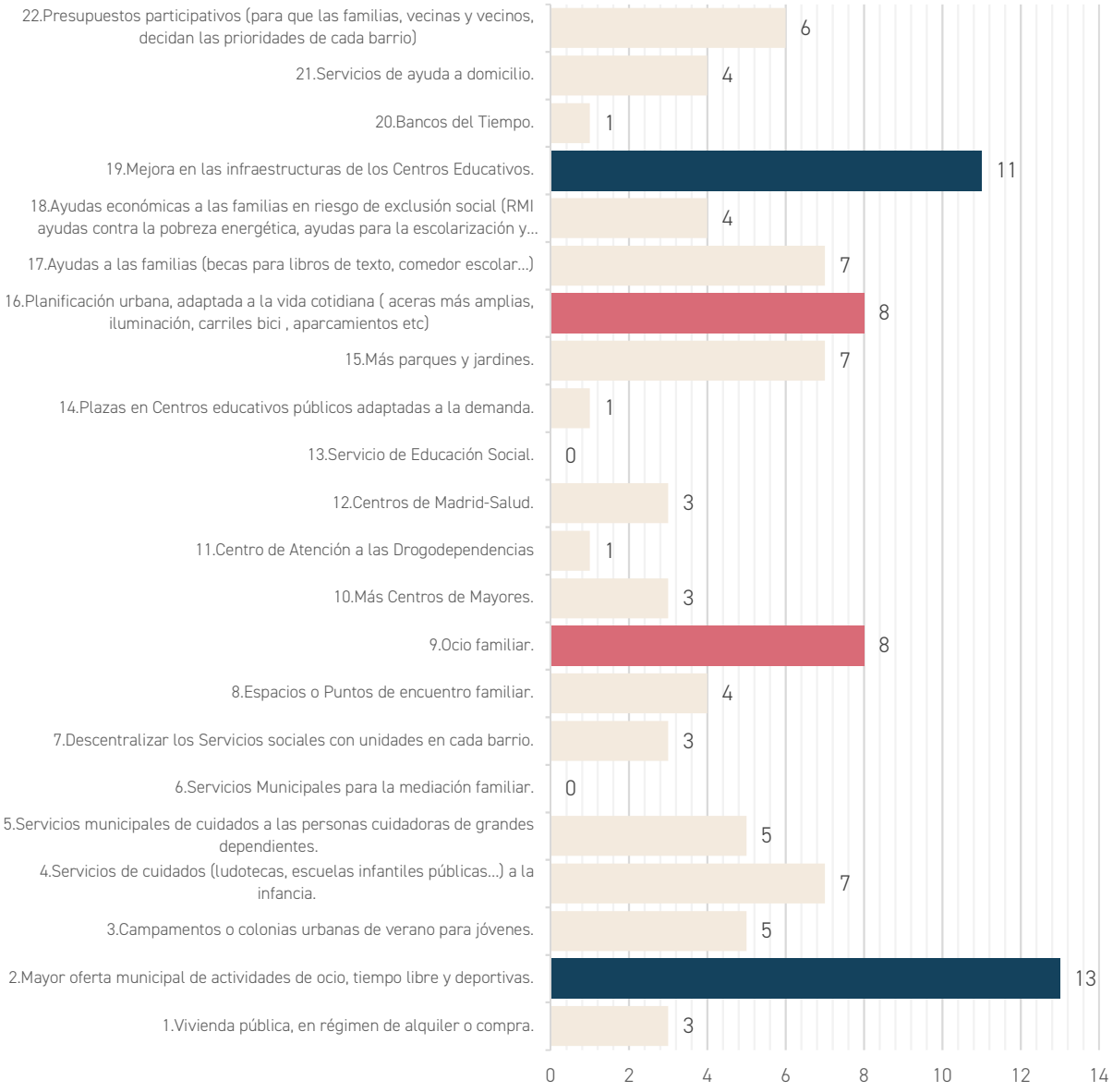

"Diagnóstico Social: estudio de necesidades social del Distrito de Latina, 2019"

●LO QUE DEMANDAN A LA JUNTA MUNICIPAL DE DISTRITO

1. Que la Junta Municipal se ocupe de zonas del Distrito que están abandonadas. Ej.: nuestro instituto, el barrio dónde vivo, la Colonia Cuatro Vientos (mejoras aprobadas en Pleno 16/11/17) y muchas otras zonas sucias que pueden acondicionar mejor.
2. Mejor organización de aceras y pasos de peatones en las inmediaciones del metro de Colonia Jardín.
3. Espacio para el ocio de niños, adolescentes y mayores. Un barrio limpio y cuidado
4. Tantas cosas que no sé por dónde empezar....
5. Espacio de ocio para pequeños (parques infantiles con columpios, etc....), jóvenes (instalaciones deportivas.) y mayores.
6. Escuelas infantiles públicas.
7. Mejora de accesibilidad en las calles, en la mayoría es casi imposible ir con un carro de bebé.
8. Un parque con instalaciones adecuadas para todas las edades, tanto niños como mayores e instalaciones deportivas.
9. Un barrio más atendido, parque con jardines cuidados, pistas de baloncesto y tenis para niños y adolescentes. Aceras accesibles, aparcamiento de bicis y que mi barrio no sea el aparcamiento de Pozuelo y Boadilla.
10. Hubo una época en la que había cine de verano y más oferta de ocio en el barrio. Instalaciones como el auditorio del Parque de las Cruces que se podrían aprovechar y están totalmente abandonadas.
11. Mantenimiento de descampados que han sido vallados en los últimos años y que parece que no pertenecen a nadie. sus árboles se están muriendo, con el peligro que supone para los peatones y la maleza sobrepasa el metro en primavera.
12. Libros subvencionados. Facilitar estudiar con becas. Formación para adultos. Convivencia multicultural.
13. Jardines con espacios para el cultivo organizado por vecinos.
14. Más actividades para la franja 12-16 años.
15. Mayor limpieza. Oferta cultural más amplia.
16. Pista de patinaje y mayor cuidado de parques y jardines.
17. Mayor oferta cultural y artística. Es casi inexistente o no llega al conocimiento de los ciudadanos.
18. Posibilidad de acceso a huertos urbanos a quien lo desee (son escasos y muy caros para la mayoría de la población).
19. Mejoras en las infraestructuras del barrio, especialmente, el soterramiento de la línea eléctrica que atraviesa el Parque de las Cruces y mayor oferta de ocio en familia.
20. Espacios de ocio familiar.

Consulta a directoras/es de Centros Educativos del Distrito.

- Han participado: 17 centros públicos (68%) y 8 concertados (32%).

1. IES. Eijo Y Garay
2. IES María De Molina
3. IES García Morato
4. C.E.I.P Joaquín Dicenta
5. C.E.I.P Jovellanos
6. C.E.I.P Manuel Bartolomé Cossío
7. C.E.I.P Francisco De Goya
8. C.E.I.P. Amadeo Vives
9. C.E.I.P Ciudad De Badajoz
10. C.E.I.P República Del Uruguay
11. C.E.I.P Bolivia
12. C.E.I.P Hermanos Pinzón
13. C.E.I.P. alcalde de Móstoles
14. C.E.I.P Cuba
15. C.E.I.P La Latina
16. C.E.I.P Costa Rica
17. C.E.I.P Parque Aluche
18. Colegio e IES San Miguel Arcángel (concertado)
19. Colegio Brotmadrid (concertado)
20. Colegio Gamo Diana (concertado)
21. Colegio Divino Maestro (concertado)
22. Colegio Luis Feito (concertado)
23. Colegio Ábaco (concertado)
24. Centro De Educación Infantil "Monseñor Alves Brás" (0-3 Años) (concertado)
25. Institución La Salle (concertado)
26. CEPA de Aluche

- Representan a todos los barrios del Distrito, estando más representados Las Águilas y Aluche, barrios que cuentan con un 21% y un 25% respectivamente de población en edad escolar. Agrupan un total de 13.077 alumnado matriculado (marzo 2019).

DISTRIBUCIÓN PORCENTUAL DE LOS CENTROS EDUCATIVOS PARTICIPANTES POR BARRIOS. MARZO 2019

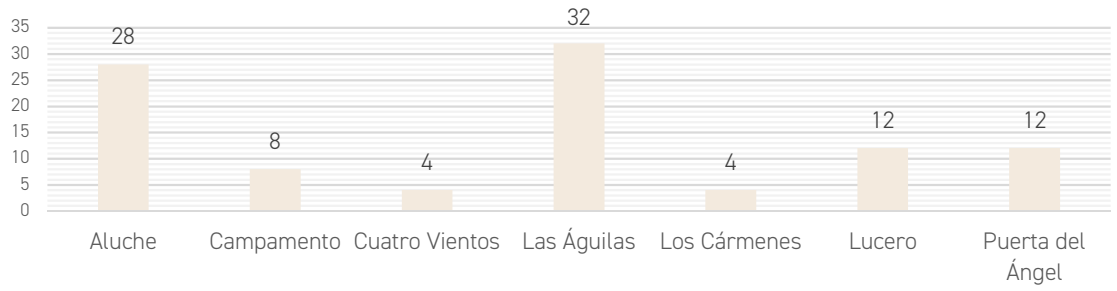

"Diagnóstico Social: estudio de necesidades social del Distrito de Latina, 2019"

POBLACIÓN EN EDAD ESCOLAR (MENORES DE 16 AÑOS) EN EL DISTRITO DE LATINA.

	2018	2019 (*)	% 2018	% 2019
Latina	41.559	44.318	100%	100%
Los Cármenes	3.686	3.912	9%	9%
Puerta del Ángel	7.050	7.432	17%	17%
Lucero	6.642	7.114	16%	16%
Aluche	10.578	11.253	25%	25%
Campamento	3.301	3.618	8%	8%
Cuatro Vientos	1.596	1.675	4%	4%
Águilas	8.706	9.314	21%	21%

Elaboración Albelia Consultora a partir del Padrón Municipal de Habitantes a 1 de enero de cada año (*) provisional) "Diagnóstico Social: estudio de necesidades social del Distrito de Latina, 2019"

- Cinco de cada siete participantes son mujeres.

	Respuestas	Porcentaje
MUJER	18	69 %
HOMBRE	8	31 %

- Cinco de cada ocho tienen más de 50 años.

	Respuestas	Porcentaje
Menos de 30 años	0	0 %
De 30 a 40 años	1	4 %
De 41 a 50 años	9	35%
De 51 a 60 años	15	58%
De 61 y más edad	1	4 %

- Diez de cada once tienen responsabilidades directivas.

	Respuestas	Porcentaje
Puesto directivo en la administración educativa del Centro.	24	92 %
Otras responsabilidades (jefatura de estudios)	1	4 %
Otras responsabilidades no directivas	1	4 %

- Cinco de cada ocho tienen una experiencia consolidad de más de 10 años en el puesto.

	Respuestas	Porcentaje
Menos de 5 años	4	15 %
De 5 a 10 años	6	23 %
De 11 a 20 años	9	35%
Más de 20 años	7	27 %

●Tres de cada once imparten el ciclo de infantil completo y tres de cada diez el de primaria.

	Respuestas múltiples	Porcentaje
Infantil (primer y segundo ciclo)	18	27%
Primaria	20	30%
Infantil (sólo primer ciclo)	1	1%
Infantil (sólo segundo ciclo)	2	3%
Secundaria Obligatoria.	9	13%
Bachillerato (diurno o nocturno)	8	12%
Ciclos formativos (F.P. Básica, media o superior).	4	6%
Atención Educativa Preferente	1	1%
Educación de personas adultas	1	1%
Otro ¿Cuál? Aula de Enlace Atención Preferente a Alumnos TGD Formación Profesional Ocupacional)	3	4%

●NECESIDADES EDUCATIVAS DE LOS CENTROS ESCOLARES DEL DISTRITO DE LATINA

●Los problemas. Las personas participantes identifican los problemas que tienen en los Centros educativos, según su incidencia. Lo que en mayor medida destacan es el alumnado con desfase curricular y la exclusión social o riesgo de pobreza; en el lado contrario no tienen problemas de violencia, racismo, elegetebifobia.

PROBLEMAS EN LOS CENTROS EDUCATIVOS; SEGÚN SU INCIDENCIA. DISTRITO LATINA MARZO 2019.

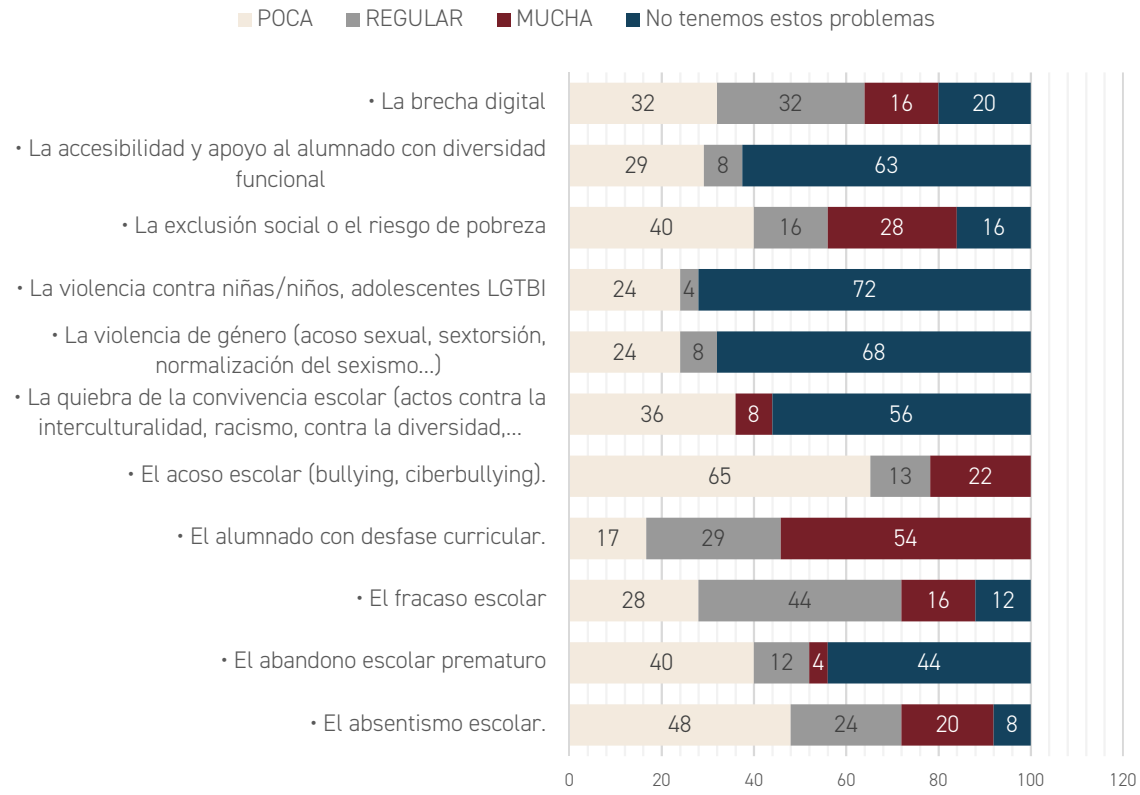

"Diagnóstico Social: estudio de necesidades social del Distrito de Latina, 2019"

●Las necesidades. Las personas participantes identifican las necesidades carenciales de los centros educativos, que se agrupan por barrios en la siguiente tabla:

Barrios	Informantes		NECESIDADES EDUCATIVAS DE LOS CENTROS
Aluche	HOMBRE	De 41 a 50 años	Mejora de la atención temprana en la detección de problemas de aprendizaje, hay poco personal en los equipos de orientación. Falta de recursos y personal para atender la diversidad del alumnado (sobre todo con alumnos de incorporación tardía).
	MUJER	De 51 a 60 años	Apoyo escolar a colectivos desfavorecidos y terapias para logopedia, trastornos tipo TDH... Aulas para apoyo de alumnos con Trastorno del Espectro Autista en Educación Secundaria.
	HOMBRE	De 41 a 50 años	Regular y favorecer espacios para desarrollar mejor el tiempo libre. Un pacto educativo a nivel nacional que no dependa de los políticos de turno.
	MUJER	De 51 a 60 años	Más actividades extraescolares gratuitas, escuelas de padres
	MUJER	De 41 a 50 años	El apoyo escolar a los alumnos, en su trabajo y estudio diario, en casa por la difícil conciliación familiar y formación de las familias; Retrasos en la resolución de ayudas económicas de comedor a las familias.
	MUJER	De 41 a 50 años	Dotación a los centros de espacios más actualizados y de gimnasios y accesos en los centros. Grupos de refuerzo educativo donde se ayude a los alumnos a solventar el bajo nivel cultural y académico con el que llegan las familias
	HOMBRE	De 41 a 50 años	Trabajo e interés
	HOMBRE	De 51 a 61 años	En Educación de Adultos el principal problema es el absentismo de los alumnos de Educación Secundaria

Barrios	Informantes		NECESIDADES EDUCATIVAS DE LOS CENTROS
Campamento	MUJER	De 51 a 60 años	Apoyo escolar por las tardes para evitar que los niños pasen horas en la calle o en casa solos. Oferta de actividades deportivas gratuitas.
	MUJER	De 51 a 60 años	La situación Económica. La situación Social.
Cuatro Vientos	HOMBRE	De 30 a 40 años	Biblioteca pública en el PAU Reeducación o planes de ocio para evitar la cultura de bandas
Las Águilas	HOMBRE	De 51 a 60 años	-Creación de espacios con actividades socioculturales y educativas para el período extraescolar. -Dar una mayor importancia a la educación ambiental dentro y fuera de los centros educativos.
	MUJER	De 51 a 60 años	Espacios educativos mejores de los centros educativos públicos y mayor oferta de otros centros educativos como escuelas de música, arte, deporte...
	MUJER	De 51 a 60 años	Desconozco la situación del barrio ya que el modelo singular de nuestro centro que presenta una metodología activa y adecuada para alumnos con dificultades específicas de aprendizaje hace que nuestro alumnado venga por el proyecto y no por cercanía.
	MUJER	De 41 a 50 años	Pocos centros públicos Falta de equitación deportiva
	MUJER	De 41 a 50 años	Apoyo educativo derivado de problemas sociofamiliares Aulas de enlace y atención educativa a alumnos con desfase curricular por incorporación tardía
	MUJER	De 51 a 60 años	falta de espacios deportivos y culturales para los alumnos y familias
	MUJER	De 51 a 60 años	Se necesitan recursos para atender a la diversidad y conciliación familiar distribución equitativa de alumnos entre los

Barrios	Informantes		NECESIDADES EDUCATIVAS DE LOS CENTROS
			colegios públicos y concertados para evitar guetos.
	MUJER	De 51 a 60 años	Centros de ocio para los adolescentes y de talleres de inserción laboral.
			Mejorar las instalaciones deportivas.
	MUJER	De 51 a 60 años	apoyos especializados, pocos recursos para acceder a actividades lúdicas y complementarias.
			absentismo de algunas familias y faltas de puntualidad
Lucero	MUJER	De 61 y más edad	la figura del PTSC que no tenemos desde hace dos cursos y baja autoestima del alumnado
	MUJER	De 41 a 50 años	- recursos humanos - familia
	MUJER	De 51 a 60 años	Dotación a los centros para que puedan estar abiertos más horas y atiendan necesidades de alumnos si recursos.
			abrir aulas para formación de padres
Puerta del Ángel	HOMBRE	De 51 a 60 años	Dar respuestas eficaces a chicos que están desmotivados y son disruptivos en el aula. La estructura colegial (y sus programas) no son solución
			Atención de chicos que no tienen apoyo en el ambiente familiar a la hora del seguimiento escolar.
			Contar más con ayudas externas en horario extraescolar.
	HOMBRE	De 51 a 60 años	Una reeducación familiar en una parte de esas familias (sobre todo, aunque no las únicas, en las de etnia gitana)
			Necesidad educativa emocional
	MUJER	De 41 a 50 años	Necesidad información sobre igualdad, drogas, alcohol.

"Diagnóstico Social: estudio de necesidades social del Distrito de Latina, 2019"

NECESIDADES, QUE, EN MAYOR MEDIDA, SON MÁS DEMANDADAS POR LA COMUNIDAD EDUCATIVA. MARZO 2019. DISTRITO DE LATINA:

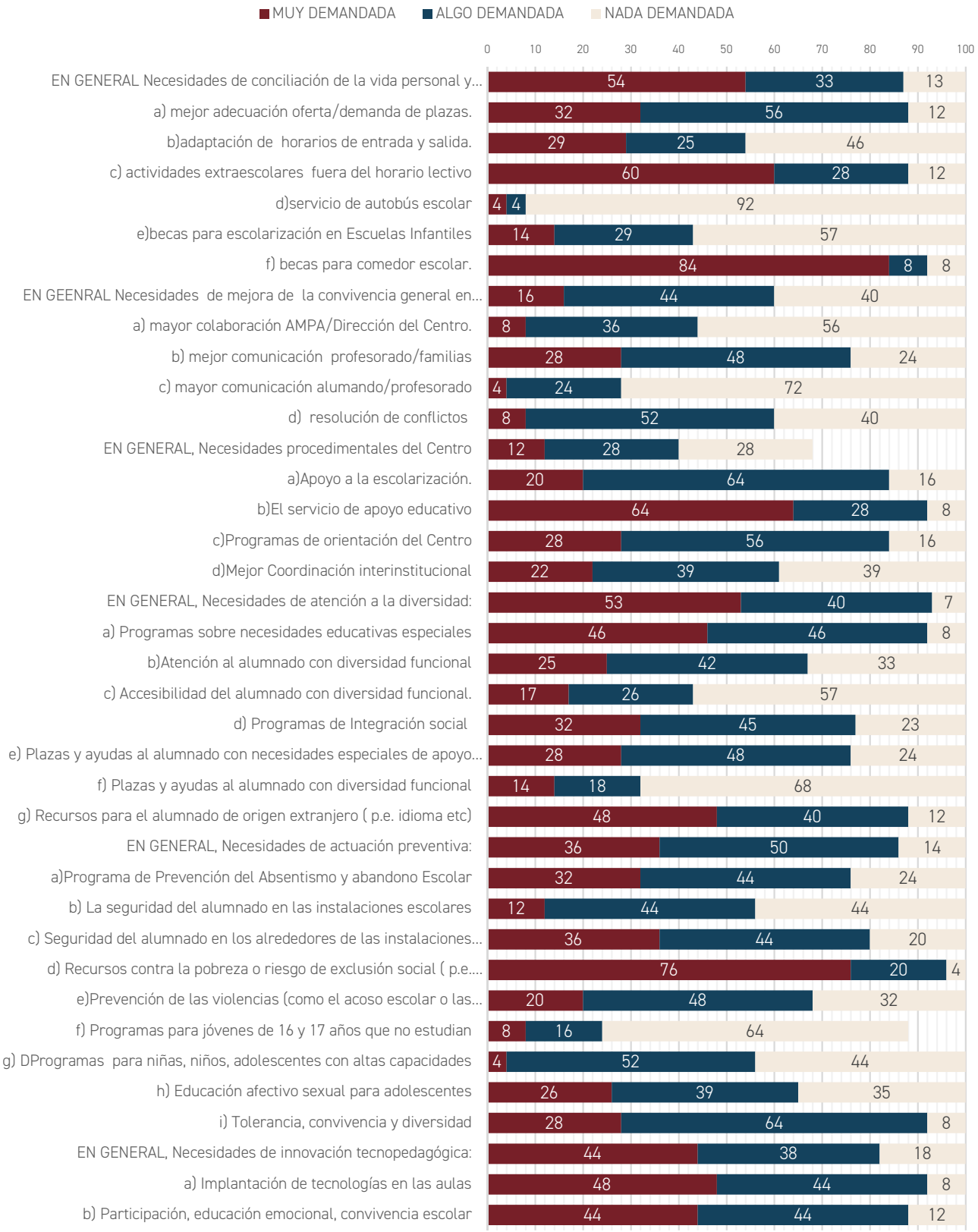

"Diagnóstico Social: estudio de necesidades social del Distrito de Latina, 2019"

●PRINCIPAL PROBLEMA EDUCATIVO DEL DISTRITO DE LATINA

Las personas participantes aportan un repertorio diverso de problemas educativos del Distrito, esencialmente para Aluche : falta de centros educativos, desigual distribución o poca implicación de las familias; para Campamento, desfase curricular de alumnado de origen dominicano y falta de implicación familiar; para Las Águilas, más centros educativos, más recursos para atender a la población inmigrante, falta de implicación de las familias; para Los Cármenes, la falta de estabilidad del alumnado; para Lucero, el absentismo y la falta de recursos y para Puerta del Ángel, la desmotivación y la alta movilidad del alumnado.

Sigue tabla con sus respuestas.

Barrio	Informante		PRINCIPAL PROBLEMA EDUCATIVO DEL DISTRITO
Aluche	HOMBRE	De 41 a 50 años	Poca colaboración de las familias con el centro educativo y poca implicación en el proceso educativo de los niños.
	MUJER	De 51 a 60 años	Desigual distribución entre colegios públicos y concertados del alumnado con necesidades educativas especiales y de compensación educativa (especialmente en cuanto a niños y niñas de origen extranjero).
	HOMBRE	De 41 a 50 años	El propio sistema educativo a nivel general y ninguno en especial.
	MUJER	De 51 a 60 años	La falta de participación y colaboración de las familias, en muchos casos por falta de medios o capacidad para poder ayudar a sus hijos en tareas escolares, acudir al centro a reuniones...
	MUJER	De 41 a 50 años	Falta de recursos humanos y masificación en las aulas con la gran diversidad de alumnado que acogemos.
	MUJER	De 41 a 50 años	Los centros son antiguos y con pocos recursos materiales y edificios con necesidad de muchas mejoras e instalaciones de las que carecen
	HOMBRE	De 41 a 50 años	La falta de cooperación y atención de las familias a las demandas educativas del alumnado Falta de interés de las familias

Barrio	Informante		PRINCIPAL PROBLEMA EDUCATIVO DEL DISTRITO
Campamento	MUJER	De 51 a 60 años	La constante incorporación de alumnos procedentes de otros sistemas educativos (principalmente República Dominicana). Estos alumnos presentan gran desfase curricular. Esto nos genera malos resultados académicos y dificultades pedagógicas.
	MUJER	De 51 a 60 años	Hay un porcentaje medio de padres que no se impliquen en la educación de sus hijos, todo lo que se deberían implicar y la diversidad cultural, (beneficia para algunas cosas, pero en otras perjudica).
Cuatro Vientos	HOMBRE	De 30 a 40 años	Ninguno en especial
	HOMBRE	De 51 a 60 años	Fuerte competencia enseñanza concertada y escaso apoyo de la administración educativa autonómica a la educación pública.
	MUJER	De 51 a 60 años	Escasez de oferta de actividades para infancia y adolescencia.
Las Águilas	MUJER	De 51 a 60 años	No se pasa tiempo las familias con sus hijos y más Centros educativos públicos con espacios actualizados a las nuevas necesidades educativas
	MUJER	De 51 a 60 años	Desconozco la situación del barrio ya que el modelo singular de nuestro centro que presenta una metodología activa y adecuada para alumnos con dificultades específicas de aprendizaje hace que nuestro alumnado venga por el proyecto y no por cercanía.
	MUJER	De 41 a 50 años	Falta de escuela infantil pública
	MUJER	De 41 a 50 años	No hay suficientes recursos para atender a la población inmigrante cuando se incorporan tardíamente al Sistema Educativo Español. Se necesitan más aulas de enlace y recursos para atender a alumnos con desfase curricular.
	MUJER	De 51 a 60 años	Ninguno en especial, aunque en algunos casos la implicación de las familias en el centro es escasa por falta de tiempo

Barrio	Informante		PRINCIPAL PROBLEMA EDUCATIVO DEL DISTRITO
	MUJER	De 51 a 60 años	Falta de recursos sen el Distrito, sobre todo humanos para dar respuesta al tipo de alumnado / familias que conforman la comunidad escolar
	MUJER	De 51 a 60 años	No puedo contestar, no sé cuál puede ser a nivel de Distrito.
Los Cármenes	MUJER	De 51 a 60 años	Alto número de niños que se incorpora constantemente al centro dificultades de las familias para acceder a recursos
Lucero	MUJER	De 61 y más edad	Bajo nivel del alumnado, alto nivel de absentismo, insuficientes recursos para atender al tipo de alumnado que tenemos
	MUJER	De 41 a 50 años	- Falta de recursos humanos (profesorado y otros profesionales) - Falta de dedicación de las familias a los niños/as (conciliación familiar y laboral)
	MUJER	De 51 a 60 años	- Falta de reconocimiento de la labor docente la carestía de la vivienda para atender la inmigración unido a la de falta de recursos.
Puerta del Ángel	HOMBRE	De 51 a 60 años	Hay un número alto de chicos y familias... (el 20% aproximadamente) desmotivados en el tema escolar... En 1º y 2º de ESO éstos dejan el sistema educativo o acceden a FP Básica... donde no más de la mitad se reengancha para seguir formándose
	HOMBRE	De 51 a 60 años	En nuestro caso, la situación de riesgo de exclusión que hay en un porcentaje bastante alto de nuestras familias.
	MUJER	De 41 a 50 años	La movilidad de las familias (poco alumnado empieza y acaba en el mismo Centro)

"Diagnóstico Social: estudio de necesidades social del Distrito de Latina, 2019"

PRINCIPALES NECESIDADES DE LAS NIÑAS Y NIÑOS DE DISTRITO DE LATINA

Las personas participantes también identifican las necesidades que tiene la infancia y la adolescencia del Distrito. Se agrupan, por barrios, en la tabla siguiente.

Barrios	Informantes		NECESIDADES DE NIÑAS, NIÑOS, ADOLESCENTES DEL DISTRITO DE LATINA
Aluche	HOMBRE	De 41 a 50 años	Los problemas socioeconómicos de las familias que influyen en todos los aspectos de la vida educativa.
	MUJER	De 51 a 60 años	Escasa oferta de servicios de apoyo educativo y de ocio.
	HOMBRE	De 41 a 50 años	La falta de dedicación por parte de las familias.
	MUJER	De 51 a 60 años	Pasan mucho tiempo solos en casa debido a la jornada laboral de sus padres, demasiado tiempo sometidos a estímulos tecnológicos
	MUJER	De 41 a 50 años	Las bandas de adolescentes agresivos.
	MUJER	De 41 a 50 años	La falta de atención de los progenitores y responsables por las amplias jornadas laborales y escasos recursos con los que cuentan. Así como la falta de formación para ello.
	HOMBRE	De 41 a 50 años	El fracaso escolar
	HOMBRE	De 51 a 60 años	Exceso de tecnología y falta de capacidad de sacrificio
Campamento	MUJER	De 51 a 60 años	Familias con una cultura muy diferente a la nuestra, con muy poca o ninguna implicación en la educación y vida de sus hijos. Influencia de adolescentes/adultos muy poco aconsejables.
	MUJER	De 51 a 60 años	El poco seguimiento de sus padres cuando se encuentran en la calle.
Cuatro Vientos	HOMBRE	De 30 a 40 años	Redes y riesgos derivados de internet

Barrios	Informantes		NECESIDADES DE NIÑAS, NIÑOS, ADOLESCENTES DEL DISTRITO DE LATINA
Las Águilas	HOMBRE	De 51 a 60 años	Escasa oferta de actividades y lugares de encuentro.
	MUJER	De 51 a 60 años	centros públicos con espacios mejorados a una nueva escuela de S.XXI, seguimos en planteamientos estructurales de edificios del siglo pasado, nada adecuados en cuanto a insonorización, luz, temperatura, accesos, patios con sombra y espacios verdes...
	MUJER	De 51 a 60 años	Desconozco la situación del barrio ya que el modelo singular de nuestro centro que presenta una metodología activa y adecuada para alumnos con dificultades específicas de aprendizaje hace que nuestro alumnado venga por el proyecto y no por cercanía.
	MUJER	De 41 a 50 años	Falta de espacios de ocio adecuados
	MUJER	De 41 a 50 años	Dificultad e imposibilidad de una conciliación familiar y laboral adecuada (padres que necesitan estar todo el día trabajando)
	MUJER	De 51 a 60 años	La mayoría no tiene ninguno. en algunos casos, falta de recursos económicos y socioculturales de las familias
	MUJER	De 51 a 60 años	Falta de programas para el ocio sano
	MUJER	De 51 a 60 años	El barrio tiene en estos momentos mucha población mayor y pocos recursos atractivos para las familias con niños y adolescentes.
	MUJER	De 51 a 60 años	Escasa oferta de actividades y lugares de encuentro.
Los Cármenes	MUJER	De 51 a 60 años	Pasan mucho tiempo solos y no tienen acceso a actividades lúdico-educativas
Lucero	MUJER	De 61 y más edad	El desinterés general en la formación para encontrar un puesto de trabajo acorde con sus expectativas

Barrios	Informantes		NECESIDADES DE NIÑAS, NIÑOS, ADOLESCENTES DEL DISTRITO DE LATINA
	MUJER	De 41 a 50 años	*- Falta de estructura y ayudas sociales (becas, instalaciones deportivas gratuitas con personal cualificado y bien gestionadas, instalaciones culturales gratuitas...)*
	MUJER	De 51 a 60 años	*Unidad familiar que no puede atenderlos debidamente*
Puerta del Ángel	HOMBRE	De 51 a 60 años	*Falta de ambientes, instalaciones y propuestas para un ocio educativo.*
	HOMBRE	De 51 a 60 años	*Primero no tienen cerca un lugar de ocio compartido, y, sobre todo, alguien (pudiera ser una asociación) que canalice ese ocio de forma sana y equilibrada.*
	MUJER	De 41 a 50 años	*Empiezan a muy temprana edad a fumar y a probar todo tipo de bebidas energéticas. Además de la suciedad que encuentran en los parques de alrededor.*

"Diagnóstico Social: estudio de necesidades social del Distrito de Latina, 2019"

●DEMANDAS A LA JUNTA MUNICIPAL DEL DISTRITO DE LATINA

Finalmente trasladan sus demandas a la Junta Municipal de Distrito:

1. Priorizar la educación pública y fomentar la lectura.
2. Continuar con el programa de mejora del clima escolar y poder continuar con programas tan eficientes como el *programa cisne.*
3. Adecuar los espacios de los centros públicos a las necesidades de la implantación de nuevas metodologías y recursos educativos, así como mantener las instalaciones exteriores e interiores en las mejores condiciones, pintura, suelos adecuados, etc.
4. Programas de actividades de ocio y deportivas infantiles y juveniles que ayuden a la conciliación familiar y a la integración social.
5. Mayor vigilancia en las zonas de ocio para evitar agrupamientos para acciones delictivas, así como medidas desde los servicios sociales con los alumnos absentistas y en situación de riesgo.
6. Que nos ayuden a los centros educativos a que nos conozcan en el distrito ya que podrían beneficiarse muchos niños del barrio con problemas de lectoescritura.

7. Más actividades extraescolares dirigidas a una educación emocional y valores, como el teatro, la expresión corporal.
8. Aumento de inversiones en mantenimiento y mejora de los espacios educativos.
9. -Coordinación con los Servicios Sociales y mayor efectividad en relación con las becas; - que las funciones de los POSI se adapten a las necesidades de los centros incluyendo mantenimiento.; transporte gratuito para las actividades, priorizando colegios públicos.
10. Actividades extraescolares de apoyo, deportivas, lúdicas... (gratuitas)
11. La posibilidad de gozar de espacios de ocio relacionados con la naturaleza y el deporte. un estudio del precio de la vivienda.
12. Apoyo educativo gratuito por las tardes con desfase curricular; programas específicos de castellano para adolescentes
13. Mejor transporte público para el centro.; ayuda económica para la limpieza del jardín y zonas anexas del instituto; - mayor flexibilidad para autorizar la tala de raíces, troncos y árboles en mal estado, que pueden provocar daños personales
14. Mejorar las instalaciones de los centros que ya son muy antiguos y ampliar un poco más la oferta de actividades extraescolares para favorecer la conciliación familiar
15. Actividades deportivas, talleres, visitas a la biblioteca... gratuitas para alumnos cuyas familias no pueden asumir la cuota del AMPA, lo mismo para desayunos, programas de trabajo con los padres y madres para concienciar sobre el papel de la escuela
16. Buen polideportivo, parques y, calles acondicionadas para personas con poca movilidad, badenes para reducir la velocidad en zonas de riesgo, más recursos humanos y presupuesto en servicios sociales. dotación económica de los centros para reformas.
17. Alguna clase de uso y aprendizaje con las tecnologías para el uso educativo gratuita en horario no lectivo.
18. Mayor comunicación entre los centros. más colaboración y coordinación de recursos. tratar entre todos y con especialistas temas que nos preocupan a nivel social.
19. Más colaboración con las CEPA.
20. Biblioteca pública en el PAU (aunque dependiendo de la ubicación sería para la junta de Carabanchel)

EL PRINCIPAL PROBLEMA SOCIAL DEL DISTRITO DE LATINA, TODAS LAS PERSONAS PARTICIPANTES. MARZO 2019.

1. distanciamiento entre las expectativas y la ejecución de los proyectos del Distrito.
2. la brecha económica que hay dentro del Distrito.
3. acceso a su primer empleo y acceso vivienda de alquiler. económico. prevención consumo. proliferación de casas de apuestas. acceso a instalaciones deportivas cubiertas más económico
4. necesidad de locales para reunirse los jóvenes del distrito y crear actividades culturales y de ocio dirigidas a ese colectivo juvenil.
5. los colectivos de chicas y chicos jóvenes de algunos barrios que por la situación económica actual son población de riesgo ante cierto tipo de adicciones.
6. el distrito tiene un problema principal: hay demasiada gente mayor y cada vez menos juventud.
7. hay muchas personas mayores solas y con poca movilidad. se necesita gente que cuide de ellas.
8. colectivo muy mayor.
9. hay una bolsa de población sin recursos con importantes necesidades sociales (vivienda, suministros, alimentación,). los recursos q hay son para la población de Madrid en general con escasez de plazas propias del distrito
10. abandono del barrio en el cuidado y renovación de las infraestructuras y los espacios urbanos, parques, jardines, polideportivo.... y sobre todo nuestro instituto, que está obsoleto y con muchas carencias por ejemplo en instalaciones deportivas.
11. falta de equipación deportiva y parques infantiles
12. la población migrante
13. abandono del barrio en el cuidado y renovación de las infraestructuras y los espacios urbanos, parques, jardines, polideportivo.... y sobre todo nuestro instituto, que está obsoleto y con muchas carencias por ejemplo en instalaciones deportivas.
14. falta de zonas verdes, parques infantiles, centros deportivos jóvenes y adultos
15. falta de infraestructuras en general y deportivas
16. falta de empleo y/o empleo precario, no hay espacio para el ocio, faltan parques infantiles, instalaciones deportivas y parques para mayores
17. no hay instalaciones deportivas, ni parques para que tanto niños como mayores puedan socializar y tengan hábitos saludables.
18. se están formando una especie de gueto falta de instalaciones deportivas para la juventud. falta de parques infantiles.

19. familias con pocos recursos económicos.
20. familias con problemas económicos.
21. muchos niños están con los abuelos y no se les ponen límites a sus actuaciones. algunos gitanos continúan sin valorar la educación de sus hijos y no les motivan.
22. el crecimiento de la población en la última década no se corresponde con el crecimiento de servicios públicos (transporte, médicos de familia, pediatras, bomberos, etc.)
23. ; la tasa de paro y la falta de oportunidades laborales de calidad y que permitan una buena conciliación.
24. falta de espacios deportivos.

Anexo

El Presupuesto del Distrito

Presupuestos del distrito de Latina.

Este apartado estudia los principales resultados del análisis de los presupuestos referidos a los presupuestos generales del Ayuntamiento de Madrid para los distritos (Estado de gastos) y los Presupuestos participativos en el Distrito de Latina.

En el primer apartado se analiza la evolución en el periodo 2016-2018 de las partidas destinadas a los Servicios sociales, la Educación, las actividades culturales y deportivas, la participación ciudadana y voluntariado, la salubridad pública y consumo, los edificios y vías públicas y otras partidas tanto del distrito de Latina como de la media de los distritos de la ciudad de Madrid.

A modo de introducción se aprecia que, en el año 2017, el 42% de la población de Latina considera que los impuestos que paga al Ayuntamiento de Madrid y los servicios que recibe están equilibrados (38% en la ciudad de Madrid) y el 62% se manifiestan, en general, satisfechos con la gestión del Ayuntamiento (58% en Madrid).

La mayoría de la población de Latina considera que se dedican pocos recursos a la vivienda (70%), el medio ambiente (67%), el tráfico y aparcamiento (58%), al cuidado general de las calles (55%) y a la formación y orientación para el empleo (51%).

Por el contrario, cultura, deportes y transporte público son los aspectos en los que la ciudadanía considera que están mejor dotados de recursos. Los resultados para el conjunto de la ciudad de Madrid son similares.

PORCENTAJE DE POBLACIÓN QUE CONSIDERA QUE EL AYUNTAMIENTO DEDICA POCOS RECURSOS A DIFERENTES ASPECTOS DE LA CIUDAD DE MADRID. COMPARATIVA ENTRE EL DISTRITO DE LATINA Y LA CIUDAD DE MADRID. AÑO 2017.

El Ayuntamiento dedica pocos recursos a...	Distrito de Latina	Ciudad de Madrid	Diferencia Latina-Madrid
Vivienda	70%	54%	16%
Medio ambiente	67%	54%	13%
Tráfico y aparcamiento	58%	47%	11%
Cuidado general de las calles	55%	61%	-6%
Formación y orientación para el empleo	51%	50%	1%
Servicios sociales	45%	43%	2%
Obras públicas e infraestructuras	42%	38%	4%

El Ayuntamiento dedica pocos recursos a...	Distrito de Latina	Ciudad de Madrid	Diferencia Latina-Madrid
Seguridad en la ciudad	41%	36%	5%
Educación	36%	38%	-3%
Fomento de la actividad económica, el comercio y el turismo	31%	36%	-5%
Sanidad	29%	37%	-9%
Cultura	26%	28%	-2%
Deportes	19%	25%	-6%
Transporte público	16%	31%	-15%
La promoción de la ciudad en el extranjero	13%	24%	-11%
Indicadores de la gestión municipal			
Existe balance entre impuestos que paga al Ayuntamiento y servicios que recibe	42%	38%	4%
Satisfacción general con la gestión del Ayuntamiento	62%	58%	4%

Fuente: Encuesta de Satisfacción de los Servicios Públicos de la Ciudad de Madrid (2017).

Presupuestos generales referidos al distrito de Latina

En el año 2018, Latina disponía del 7,8% del total del presupuesto de la ciudad para los distritos, de un modo ajustado a su peso poblacional (7,3%). Así, el presupuesto por habitante fue de 216 € en Latina frente a 202 € en el conjunto de la ciudad de Madrid

El análisis del presupuesto general del Ayuntamiento de Madrid para los distritos por capítulos presupuestarios no muestra demasiada variación entre los años 2016 y 2018. Así, Latina disponía del 7,5% del total del presupuesto de la ciudad en el año 2016, porcentaje que se elevó al 7,8% en 2018.

En el año 2018, el gasto por habitante ha sido de 216 € en Latina y 202 € por habitante en el conjunto de la ciudad de Madrid[200].

En el distrito de Latina durante el año 2018, la partida presupuestaria con mayor proporción de gasto ha sido Personas Mayores y Servicios sociales (78 € por habitante; mayor que los 58 € del conjunto de los distritos madrileños), la referida a las instalaciones deportivas (44 € por habitante; mayor que los 39 € de Madrid) y la partida para Centros Educativos de Infantil y Primaria (20 € por habitante; menor que los 22 € per cápita del conjunto de la ciudad de Madrid).

Por el contrario, en el conjunto de los distritos de la ciudad de Madrid tienen más peso otros capítulos como la participación ciudadana y voluntariado, salubridad pública y consumo y gestión administrativa del distrito que suponen hasta el 16% del presupuesto total (12% en Latina).

En el año 2018, el distrito de Latina recibió el 7,8% del presupuesto de la ciudad para los distritos, concretamente:

- Del 16% del presupuesto municipal para absentismo escolar.

[200] Para valorar este dato hay que recordar que la renta disponible bruta per cápita de Latina es un 85% la de la media de la ciudad de Madrid; la cohesión territorial es uno de los fines de los presupuestos.

- El 12% del presupuesto para actuaciones en la vía pública.
- 10% para Personas Mayores y Servicios sociales.
- 8% para instalaciones deportivas del distrito
- Un 7% del presupuesto municipal (acorde con la proporción de población de Latina en el conjunto de la ciudad de Madrid) para Edificios, actividades culturales, integración comunitaria y emergencia social y Centros Educativos de Infantil y Primaria.
- Un 6% del presupuesto fue para Familia e Infancia y otros capítulos (participación ciudadana, salud pública, consumo y gestión administrativa).
- Un 5% fue para actuaciones deportivas en distritos.
- Y finalmente el presupuesto para servicios complementarios educación representó el 4% del total de la ciudad de Madrid para este capítulo.

EVOLUCIÓN DE LOS PRESUPUESTOS GENERALES REFERIDOS DEL DISTRITO.

Lo más destacado del periodo 2016-2018 es el aumento del 35% del presupuesto total destinado a los Servicios sociales de Latina. Esto supone seis millones de euros más que en el año 2016.

En el periodo 2016-2018 el presupuesto general del distrito de Latina aumentó un 27%, frente a un aumento del 22% del presupuesto general para los distritos del Ayuntamiento de Madrid.

En Latina la partida que incrementó más su presupuesto fue Servicios sociales (un 35%), especialmente Familia e Infancia y Personas Mayores, llegando a suponer el 45% del total del presupuesto del distrito en el año 2018 (el 39% en el conjunto de la ciudad de Madrid).

Este aumento se traduce en una subida de la cuantía de la inversión en Servicios sociales de seis millones de euros en el periodo 2016-2018, llegando a los 23 millones en 2018, un 80% destinado a la atención a las personas mayores (algo más del 76% de promedio de la ciudad de Madrid).

El aumento en las partidas de Educación (24%) y Cultura y Deporte (25%) ha sido similar; ambas partidas suponen el 11% y el 26% del total del presupuesto de Latina, en

términos parecidos a la ciudad de Madrid (13% y 26% respectivamente).

Las partidas dedicadas a absentismo escolar y servicios complementarios de educación son las que más aumentaron en el periodo, la primera supera ha logrado mejorar su financiación per cápita con respecto a Madrid (1,7 € en Latina frente a 0,8 € por habitante en Madrid), pero la segunda sigue por debajo (2,1 € por habitante en Latina frente a 3,6 € en Madrid)

Del mismo modo, el gasto por habitante aumentó en el periodo 2016-2018, de los 172 € a los 216, especialmente las partidas de Personas Mayores y Servicios sociales (que pasó de 56 € per cápita en el año 2016 a 78 € en 2018). En la ciudad de Madrid también fue este capítulo el que más incrementó su aportación (de 47 € a 58 € por habitante). Por su parte, Cultura y Deporte incrementó su presupuesto de 45 € a 57 € per cápita en 2018.

EVOLUCIÓN DE LA DISTRIBUCIÓN DEL PRESUPUESTO (%) SEGÚN CAPÍTULO DE GASTO. DISTRITO DE LATINA Y CIUDAD DE MADRID. PERIODO 2016-2018.

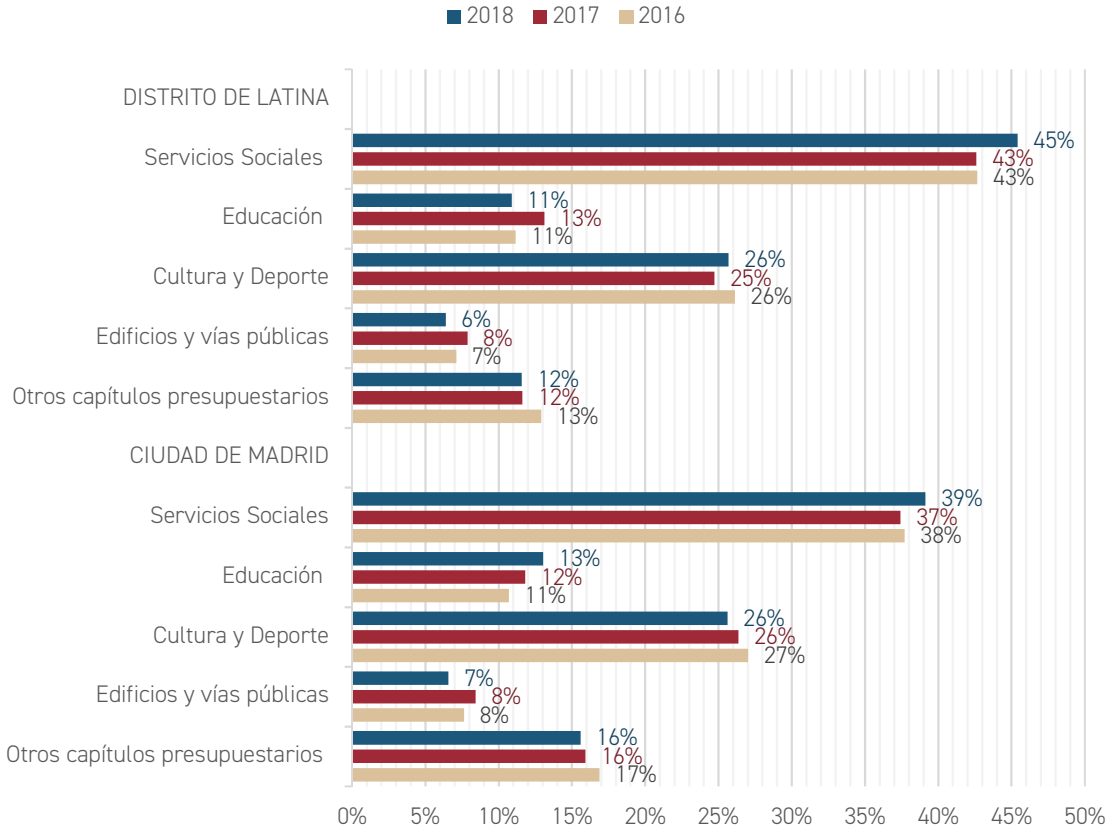

Fuente: Elaboración propia (Albelia Consultora) a partir de datos del Ayuntamiento de Madrid (Datos abiertos. Presupuesto general de Madrid. Estado de gastos).

PRESUPUESTO GENERAL DEL AYUNTAMIENTO DE MADRID POR PARTIDAS O CAPÍTULOS PRESUPUESTARIOS Y PROGRAMAS. DISTRIBUCIÓN DEL GASTO Y GASTO PER CÁPITA. AYUNTAMIENTO DE MADRID Y DISTRITO DE LATINA. PERIODO 2016-2018.

	Latina				Ciudad de Madrid		% de Latina respecto de Madrid
	2016	2017	2018	Evolución	2018	Evolución	respecto de Madrid
PRESUPUESTO (MILES DE €)							
Total, Presupuesto	40.334	50.022	51.125	27	654.920	22	7,8
Total, Servicios sociales (1)	17.212	21.317	23.220	35	256.346	26	9,1
Familia e Infancia	591	640	843	43	13.127	21	6,4
Personas Mayores y Servicios sociales	13.171	17.016	18.530	41	187.324	25	9,9
Integración comunitaria y Emergencia social	3.451	3.661	3.847	11	55.895	31	6,9
Total, Educación	4.503	6.569	5.571	24	85.439	48	6,5
Centros Educativos de Infantil y Primaria	4.263	6.015	4.679	10	71.189	43	6,6
Absentismo	72	291	402	458	2.470	218	16,3
Servicios complementarios educación	168	264	489	191	11.779	67	4,2
Total, Cultura y Deporte	10.541	12.374	13.137	25	167.840	15	7,8
Actividades culturales	2.181	2.813	2.715	25	39.402	35	6,9
Actuaciones deportivas en distritos	44	66	88	99	1.858	39	4,7
Instalaciones deportivas	8.316	9.495	10.334	24	126.581	10	8,2
Total, Edificios y vías públicas	2.871	3.942	3.270	14	43.107	5	7,6
Edificios	2.745	3.806	3.134	14	42.004	7	7,5
Otras actuaciones en vía pública	126	136	135	8	1.103	-45	12,3
Otros capítulos presupuestarios (2)	5.206	5.820	5.927	14	102.188	12	5,8
PRESUPUESTO PER CÁPITA (€)							
Total, Presupuesto	172,4	213,9	216,2	44	202,7	33	106,7
Total, Servicios sociales (1)	73,6	91,2	98,2	25	79,3	15	123,8
Familia e Infancia	2,5	2,7	3,6	1	4,1	1	87,7
Personas Mayores y Servicios sociales	56,3	72,8	78,4	22	58,0	11	135,2
Integración comunitaria y Emergencia social	14,7	15,7	16,3	2	17,3	4	94,1

	Latina				Ciudad de Madrid		% de Latina respecto de Madrid
	2016	2017	2018	Evolución	2018	Evolución	respecto de Madrid
Total, Educación	19,2	28,1	23,6	4	26,4	8	89,1
Centros Educativos de Infantil y Primaria	18,2	25,7	19,8	2	22,0	6	89,8
Absentismo	0,3	1,2	1,7	1	0,8	1	222,4
Servicios complementarios educación	0,7	1,1	2,1	1	3,6	1	56,8
Total, Cultura y Deporte	45,0	52,9	55,6	11	51,9	6	107,0
Actividades culturales	9,3	12,0	11,5	2	12,2	3	94,2
Actuaciones deportivas en distritos	0,2	0,3	0,4	0	0,6	0	64,7
Instalaciones deportivas	35,5	40,6	43,7	8	39,2	3	111,6
Total, Edificios y vías públicas	12,3	16,9	13,8	2	13,3	0	103,6
Edificios	11,7	16,3	13,3	2	13,0	1	102,0
Otras actuaciones en vía pública	0,5	0,6	0,6	0	0,3	0	167,9
Otros capítulos presupuestarios (2)	22,2	24,9	25,1	3	31,6	3	79,3
POBLACIÓN							
Total	234.015	233.808	236.444	1	3.231.062	1	7,3

Fuente: Elaboración propia (Albelia Consultora) a partir de datos del Ayuntamiento de Madrid (Datos abiertos. Presupuesto general de Madrid. Estado de gastos).

Presupuestos participativos del distrito de Latina

En Latina hay mayor conocimiento de la existencia de presupuestos participativos que en el conjunto de la Ciudad, pero hay una menor intención de implicación en participar en los mismos que en la media municipal.

Los presupuestos participativos son un mecanismo en el que la ciudadanía propone proyectos de construcción y mantenimiento de infraestructuras u otras propuestas para que el Ayuntamiento destine una parte del presupuesto municipal, previa selección en una fase de decisión pública.

En el año 2016, el 27% de las personas residentes en Madrid afirmaba conocer la existencia de "presupuestos participativos" y al 25% le gustaría participar en ellos[201].

El presupuesto distingue entre los proyectos de gasto para toda la ciudad y para los distritos, cuyo reparto es directamente proporcional a la población e inversamente proporcional a la renta per cápita. Los presupuestos

[201] "Estudio sobre necesidades sociales en la ciudad de Madrid. Año 2016. Área de gobierno de Equidad, Derechos Sociales y Empleo".

participativos para el distrito de Latina representan en el año 2018 el 8,2% del total para los distritos en la ciudad de Madrid.

En el año 2018 se han realizado 12 proyectos en el distrito de Latina, el 4% del total de los 294 proyectos de Madrid.

En el periodo 2016-2018, los proyectos de los presupuestos participativos aumentaron un 71% en Latina y un 60% en Madrid, mientras que el presupuesto creció el 103% en Latina y el 99% en Madrid.

Entre otros proyectos destacaron el acondicionamiento de Ludotecas en Centros culturales del distrito, la reforestación y poda del arbolado del distrito, la creación y reposición de las infraestructuras de los patios escolares públicos o la pavimentación de las vías públicas.

EVOLUCIÓN DEL NÚMERO DE PROYECTOS E INVERSIONES EN LOS PRESUPUESTOS PARTICIPATIVOS EN LOS DISTRITOS. COMPARATIVA ENTRE EL DISTRITO DE LATINA Y LA SUMA DE LOS DISTRITOS DE LA CIUDAD DE MADRID (1). PERIODO 2016-2018.

	2016	2017	2018	Evolución	Media anual
Latina					
Número de proyectos	7	15	12	71,4	11
Número de proyectos por cada 100.000 habitantes	3,0	6,4	5,1	2,1	5
Porcentaje sobre el total de la ciudad de Madrid	3,8	5,4	4,1	0,3	4
Inversiones (miles de euros)	2.790	5.588	5.659	102,8	4.679
Ciudad de Madrid					
Número de proyectos	184	276	294	59,8	251
Número de proyectos por cada 100.000 habitantes	5,8	8,7	9,1	3,3	8
Inversiones (miles de euros)	34.756	69.142	69.361	99,5	57.753

Nota (1): Excluidos los proyectos para el conjunto de la ciudad de Madrid. Fuente: Elaboración propia (Albelia Consultora) a partir de datos de las Memorias de Actividades de la Dirección General de Familia, Infancia, Educación y Juventud (2015 y 2016) y de la Dirección General de Familia e Infancia (2017). Estudio de Necesidades Sociales del Distrito de Latina. Año 2019.

Por último, se muestran las propuestas abiertas recibidas en el último trimestre y publicadas en la plataforma *decide.madrid.es* por orden de apoyos[202]. Las propuestas defienden principalmente los valores de participación de las personas residentes, la movilidad y el tráfico, la limpieza, el funcionamiento de los servicios públicos, la defensa del transporte público, de los derechos sociales y los equipamientos públicos de calidad, del medioambiente y la mejora de infraestructuras socioculturales, deportivas y recreativas.

[202] Se trata en la mayoría de las ocasiones de propuestas individuales de las personas residentes no de las asociaciones formalizadas.

RELACIÓN DE PROPUESTAS CIUDADANAS

N.º	PROPUESTA ABIERTA
1º	Una Biblioteca Pública para Lucero, Puerta del Ángel y Los Cármenes
2º	Arreglo general de todo el distrito de las aceras y las calzadas que están muy d
3º	Piscina entre Batán, Lucero, Campamento y Aluche
4º	Biblioteca municipal para cubrir zona Pta. Del ángel, P. Extremadura y Lucero.
5º	Decide tu plaza II: Ejecución de la obra de mejora de la plaza San Juan de Mata
6º	Programa Control de Especies Invasoras en el Parque Aluche.
7º	Adecuación Paseo de Extremadura
8º	Sostenibilidad Viaria y Movilidad Peatonal en el barrio Puerta del Ángel
9º	Hacer y mejorar aparcamientos disuasorios junto a estaciones de Metro línea 10
10º	Corredor Peatonal Parque de Caramuel - Casa de Campo
11º	Creación Huerto Urbano adaptado para mayores en parque Cerro Almodóvar (Aluche)
12º	Campaña de sensibilización: Semana "Mi barrio ES limpio"
13º	asfaltado de calles del barrio de Aluche
14º	Mejora Parque Aluche
15º	Habilitar descampado de Aviación Española como aparcamiento disuasorio
16º	Limpieza y arreglo de calles de Aluche
17º	Mejora del parque Cuña Verde de Latina
18º	Biblioteca municipal barrio Lucero
19º	Revitalización de la Avenida de Portugal
20º	Acondicionamiento de aceras y calzadas en Alto de Extremadura
21º	Huerto urbano en Campamento
22º	Cierre del Anillo Verde Ciclista en la zona del intercambiador de Aluche
23º	Acondicionamiento Rocódromo de Cuña Verde
24º	Acondicionamiento Parque y parking disuasorio Las Águilas
25º	Carril bici Aluche-Las Águilas
26º	Habitaciones a bajo precio para jóvenes a cambio de socializar con ancianos
27º	Aparcamientos disuasorios A5 asfaltados
28º	Reparación de las aceras en el barrio de Aluche y colindantes.
29º	Centro de día para personas mayores validas en barrio de Lucero
30º	Asfaltado y mejora aceras Calle Caramuel y alrededores
31º	Sillas en Piscina de Aluche para personas de movilidad reducida
32º	Reurbanización zona Puerta del Ángel
33º	Rehabilitación en espacios comunitarios de los Kioscos del Parque de Aluche
34º	Área canina en el Barrio Puerta del Ángel
35º	Gimnasia Artística en Aluche
36º	Construcción de aparcamiento para residentes en zona de Caramuel-Puerta Ángel
37º	Parque Aluche: Creación de zonas verdes y parques infantiles amplios y actuales.
38º	Rampa para acceso de mayores y gente con minusvalía
39º	Parking residentes y plazas de aparcamiento alrededores de Madrid Rio
40º	Asfaltado Barrio Lucero
41º	Habilitar parking disuasorio al lado metro cuatro vientos
42º	Rehabilitación de la pista de Hockey Patines del Polideportivo de Aluche.
43º	Zona verde en toda Puerta del ángel y barrio Lucero
44º	Huerta ecológica en Aluche
45º	Carril bici Aluche-Las Águilas
46º	Reparación y limpieza de calles
47º	Reordenar tráfico en el entorno de Colonia jardín para evitar atascos en hora punta
48º	Plantar árboles en la mediana de Avenida de los Poblados
49º	Parque Aluche con columpios inclusivos y accesibles.
50º	Escuelas Infantiles en Latina y Águilas.
51º	Reforma del pabellón pequeño del Polideportivo de Aluche
52º	Rehabilitación estética del puente de calle Sepúlveda sobre calle higueras
53º	Camino adaptado y seguro para las personas de movilidad reducida
54º	Aparcamiento para Bicicletas en paradas de Metro del barrio de Aluche.
55º	Ampliar acompañamiento a personas mayores en el barrio Lucero

N.º	PROPUESTA ABIERTA
56º	Pasos de peatones Avenida de la Aviación con salida A5 y cambio de sentido
57º	Habilitar espacio ocupado antigua vía militar como aparcamiento en superficie
58º	Necesario instalar rampa en las escaleras que unen la calle Sepúlveda y el metro
59º	Monolito en el parque de Yolanda González
60º	Mejora integral del asfaltado de la zona de Batan
61º	Instalación paneles fotovoltaicos polideportivo Gallur
62º	Arreglar aceras calle Concejal Francisco J. Jiménez
63º	Acondicionamiento aceras y asfaltado
64º	Acceso a la casa de campo desde Batán
65º	Incrementar los espacios de juego infantil en Aluche.
66º	Huerto urbano en Las Águilas/Parque de las cruces
67º	Arreglos de las calles en la zona Casa de Campo y nuevos proyectos
68º	Iluminación de las aceras de la Calle Francisco José Jiménez Martín
69º	Construir un parque de ParkOur en el Distrito Latina
70º	Reparación de las canchas deportivas de carretera de Boadilla del Monte
71º	Ajedrez en los barrios
72º	Remodelación paso inferior de Aluche
73º	Circuito de Running en el Parque de Las Cruces
74º	Zona de ocio para perros en los parques públicos
75º	Zona de aparcamientos para los residentes de cuatro vientos Y aviación española
76º	Descampados de Parque Europa.
77º	Construir un Skate Park en el parque Cuña Verde en el Distrito Latina
78º	Casa de asociaciones autogestionada en barrio Lucero
79º	Creación de un servicio de sensibilización y educación cívica en barrio Lucero
80º	Creación de una red de centros comunitarios cedidos por el ayuntamiento
81º	https://decide.madrid.es/proposals/12318-semaforos-con-segunderos-para-peatones-
82º	Techar y poner tartán en una de las zonas de columpios del Parque de Aluche
83º	Asfaltar y reparar Paseo Ermita del Santo.
84º	Rampa para comunicar las calles Sepúlveda y Monsalupe
85º	Polideportivo Avenida Aviación - Cuatro Vientos
86º	Parque infantil en la calle Fuentesaúco
87º	Reordenación carretera de Boadilla
88º	Eliminación barrera arquitectónica desnivel calles Sepúlveda-Monsalupe
89º	Farolas que obstaculizan el paso en C/ Olivillo
90º	Rehabilitación de las calles del barrio de las Águilas de Latina
91º	Zonas cerradas y para ocio de perros en los Parques de Las Cruces y Aluche
92º	Ampliación acera rotonda casa de campo frente a número 1 de San Roberto.
93º	Construir un bikepark/skatepark y campillo de BMX, MTB (Barrio Lucero)
94º	Creación de espacios específicas para colonias controladas de gatos
95º	Rotonda entre calle Guareña, Vidauba, Rafael finat, antes del metro de Aluche
96º	Parque ejercicios para ancianos Las Águilas
97º	Realización de un estudio para la mejora de la participación en latina
98º	Parque Aluche: Pasillo
99º	Asfaltar aparcamiento de calle Valle Inclán
100º	Habilitar zonas de aparcamiento en la calle de Sepúlveda
101º	Rehabilitación de aparcamientos en el barrio de las Águilas de Latina
102º	Ampliación de la financiación y el tiempo de los Campamentos urbanos
103º	Acondicionamiento del parking de Aluche y acceso al Parque de las Cruces
104º	Circuito de BMX para Latina
105º	Racionalización de los accesos a la carretera de Extremadura. Calle San Manuel
106º	Urinario en el intercambiador de Colonia Jardín
107º	Rellenar los alcorques de los arboles a la altura del pavimento.
108º	Creación de parque para perros en Aluche pipican
109º	Creación, renovación y ampliación de los parques de mayores
110º	Finalización Parque Metro Eugenia de Montijo
111º	Recuperación del Club Deportivo Aviación.
112º	Rehabilitación de los jardines del barrio de las Águilas de Latina

N.º	PROPUESTA ABIERTA
113º	Rotonda en el cruce entre Calle Alhambra y Calle Concejal Francisco José Jiménez
114º	Rotonda en cruce frente a la Junta Municipal Latina
115º	Cubos de basura de reciclaje para las viviendas
116º	Accesibilidad en Colonia Virgen de Lourdes
117º	Creación de un parque público zona Aviación Española
118º	Conexión con rampa peatonal entre calle Monsalupe a calle Sepúlveda
119º	Creación de rampa para eliminar escaleras en calle damasquillo
120º	Remodelación zonas de juegos en Carretera de Boadilla junto a Casa de Campo
121º	Arreglo Paseo de la Ermita del Santo
122º	Paso de peatones
123º	Creación de instalación de Street Workout en Parque de las Cruces.
124º	Radar de tramos en Avenida de los Poblados
125º	Colonia jardín rehabilitación de la zona, aceras, fachadas
126º	Rotonda en el cruce de calles Maqueda, Ocaña y Valmojado (Aluche)
127º	Mejora de zona Street Workout en Aluche.
128º	Pavimentación de aceras calle Seseña
129º	Ampliación acera de Av. de Las Águilas entre Garrovillas y Aldeanueva de la Vera
130º	Pipican en Parque Aluche.y Zona cercana a Campos de Fútbol11.
131º	Pavimento fono absorbente en Carretera Barrio de la Fortuna
132º	Paso de peatones en huerta de Castañeda con Enrique Borras y Vicente camarón
133º	Asfaltado parking mercado de las Águilas
134º	Saneamiento y mejora zonas verdes.
135º	Acondicionamiento para aparcamiento en la Avda. de las Águilas
136º	Zona verde con parque infantil, deportivo para mayores y eliminación de barreras
137º	Aparcamiento Residentes plaza Patriarca Eijo y Garay
138º	Reforma Plaza Parque Europa
139º	Césped Artificial y Adecuación del campo de fútbol 11 de la c/Soledad Cazorla 25
140º	Techado Parque Félix Cortés. Zona Empalme
141º	Arreglo del descampado de la calle Ayllón
142º	Creación de un recinto para perros
143º	Un registro municipal en la zona norte del distrito
144º	Techar las pistas de futbol sala del PM Aluche
145º	Pintado de rayas de parking
146º	Eliminar la escalera entre la plaza santa teresita y la calle Carballido
147º	Ampliación aparcamiento Ambulatorio de la Calle Mirueña
148º	Asunción de responsabilidad total en barrio Dehesa del Príncipe

Agradecer a las vecinas y vecinos su valiosa contribución para conocer más y mejor sus realidades y a informantes clave participantes su interés por aportar sus valoraciones.

"El conocimiento no es una vasija que se llena, sino un fuego que se enciende"
(Plutarco)

Este estudio se ha realizado desde el 12 de febrero (fecha de notificación de adjudicación)
al 30 de abril de 2019.
Por un importe de 14.500 euros (IVA no incluido).

Albelia
CONSULTORA

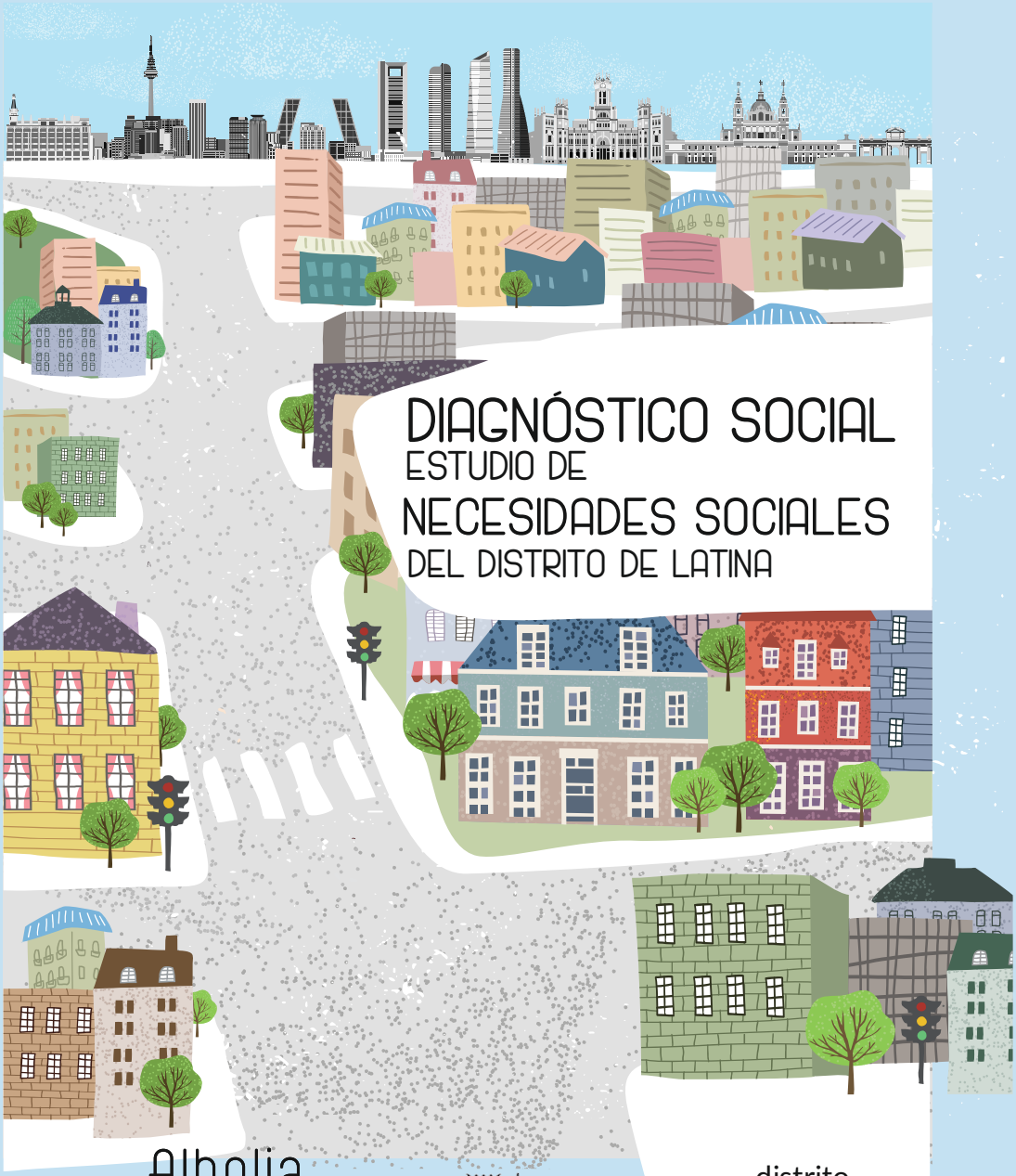

DIAGNÓSTICO SOCIAL
ESTUDIO DE NECESIDADES SOCIALES DEL DISTRITO DE LATINA

Albelia

MADRID distrito latina