

ITINERARIOS GUIADOS PARK(ing) DAY 2017

15
SEP

PARK(ing) Day es un evento mundial anual abierto a la participación de la ciudadanía, asociaciones e instituciones, que consiste en transformar, durante un día (este viernes día 15), una plaza de aparcamiento en un espacio público tematizado de carácter efímero. Con ello se pretende llamar la atención sobre el espacio ocupado por los vehículos y la necesidad de crear y recuperar el espacio público de las ciudades y mejorar el paisaje y la calidad de vida de sus ciudadanos.

Hemos organizado tres itinerarios a pie, guiados por educadores ambientales, en los que daremos a conocer esta singular iniciativa y recorreremos una selección de las actuaciones que centros educativos, comercios, entidades municipales y ciudadanas realizarán en los distritos de Arganzuela, Centro, Retiro y Chamberí. Los creadores de las transformaciones de cada aparcamiento serán los protagonistas en estos itinerarios y nos explicarán sus intervenciones realizadas para la ocasión.

No es necesario formalizar reserva previa de plaza. Los itinerarios partirán desde el punto de encuentro y hora reflejadas en las fichas descriptivas de cada ruta, que detallamos a continuación:



ITINERARIO GUIADO PARK(ing) DAY: DISTRITO CHAMBERÍ

Horario: 11-13h

Distancia: 3 km (alrededor de 35 minutos solo de trayecto).

Punto de encuentro: 10:55h. (A) **Exterior del metro Cuatro Caminos**, salida a Avda. Reina Victoria, impares. Gta. Cuatro Caminos (esq. Reina Victoria, 1)

Desarrollo de la ruta:*

11h. Acogida de participantes y presentación de la actividad.

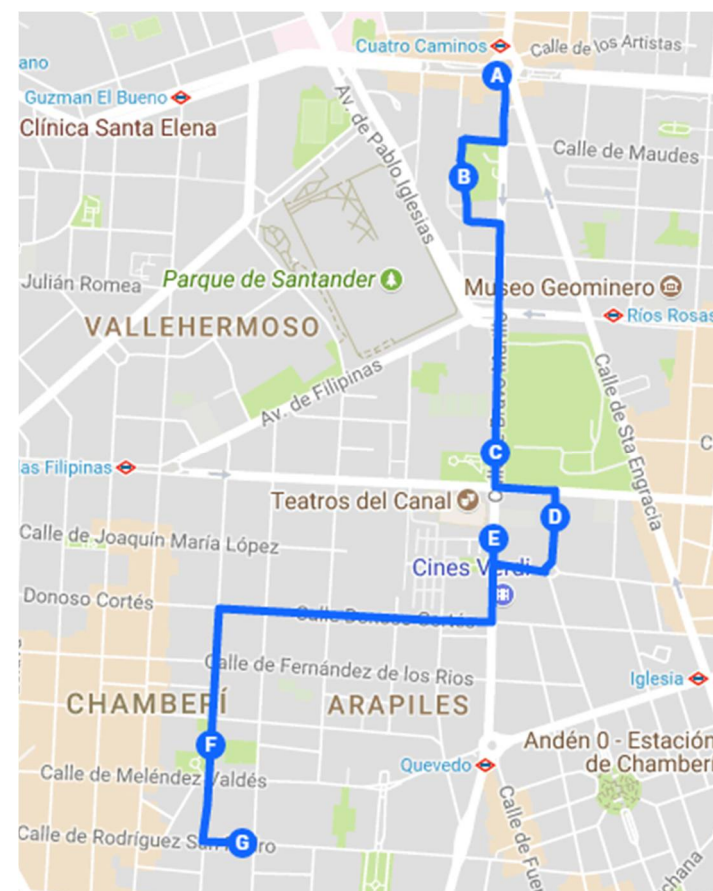
11:10h. Ruta conectando una selección de *PARK(ing) Day* creados en la zona.

Presentación de cada intervención por sus creadores (10' máximo).

- 11:15h. (B) **Calle Esquilache, 18**, (Parque sí y Corazón Verde Chamberí. Punto informativo Cocheras de Cuatro Caminos)
- 11:35h. (C) **Calle de Bravo Murillo, 49** (Parque sí en Chamberí y Corazón Verde Chamberí)
- 11:50h. (D) **Calle Gral. Álvarez de Castro, 44** (CEIP Rufino Blanco)
- 12:05h. (E) **Calle de Bravo Murillo, 39** (CEIP San Cristóbal)
- 12:30h. (F) **Calle Blasco de Garay, 33** (Centro de Mayores Blasco de Garay)
- 12:45h. (G) **Calle de Galileo, 19** (Alejandro Carro Temboury / Galería Aspa Contemporary – ASOCIACIÓN GAZTAPILES)

12:55h Despedida de participantes.

* Los horarios reflejados tienen carácter orientativo



ITINERARIO GUIADO PARK(ing) DAY: DISTRITOS ARGANZUELA Y CENTRO (BARRIO EMBAJADORES)

15
SEP

Horario: 11-13h

Distancia: 1,4 km (alrededor de veinte minutos solo de trayecto).

Punto de encuentro: 10:55h. (A) Exterior metro Lavapiés (salida única)

Desarrollo de la ruta: *

11h. Acogida de participantes y presentación de la actividad.

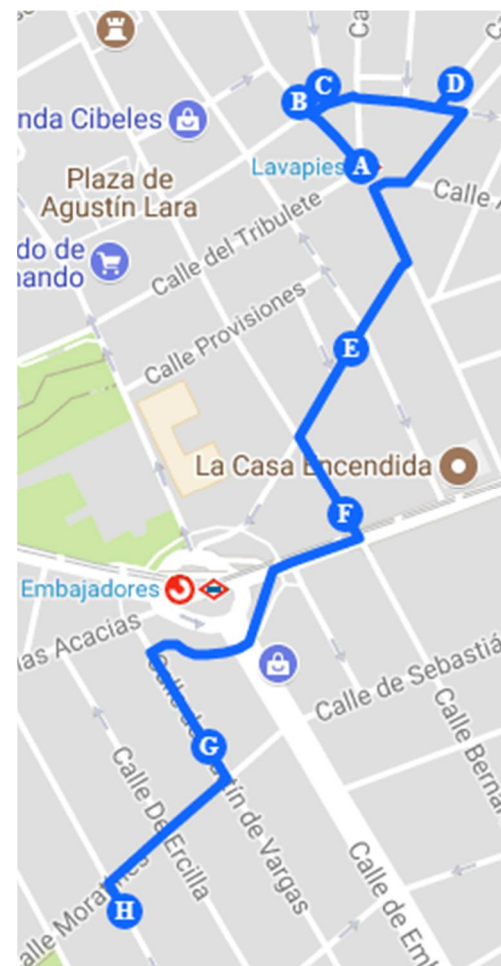
11:10h. Ruta conectando una selección de *PARK(ing) Day* creados en la zona.

Presentación de la intervención por sus creadores (10' máximo).

- 11:12h. (B) **Calle Lavapiés, 56** (Asoc. Comerciantes Lavapiés: Farmacia Lavapiés).
- 11:24h. (C) **Calle Olivar, 54** (Asoc. Comerciantes Lavapiés: Como vaca sin cencerro).
- 11:40h. (D) **Calle Buenavista, 44** (Asoc. Comerciantes Lavapiés: Herbolario El Druida de Lavapiés)
- 11:56h. (E) **Calle de Miguel Servet, 7** (Asoc. Comerciantes Lavapiés: La Fisna Vinos)
- 12:10h. (F) **Calle del Mesón de Paredes, 91** (Asoc. Comerciantes Lavapiés: Donde da la vuelta el viento)
- 12:30h. (G) **Calle de Martín de Vargas, 7** (EQUO)
- 12:45h. (H) **Calle de las Peñuelas, 31** (CEIP San Eugenio y San Isidro)

12:55h Despedida de participantes.

* Los horarios reflejados tienen carácter orientativo



ITINERARIO GUIADO PARK(ing) DAY: DISTRITOS RETIRO Y CENTRO (BARRIOS JUSTICIA Y UNIVERSIDAD)

**15
SEP**

Horario: 11-13h

Distancia: 2,7 km (alrededor de treinta y cinco minutos solo de trayecto).

Punto de encuentro: 10:55h. (A) **Exterior del metro San Bernardo** (salida a Glorieta Ruiz Jiménez, 5 esquina calle Carranza)

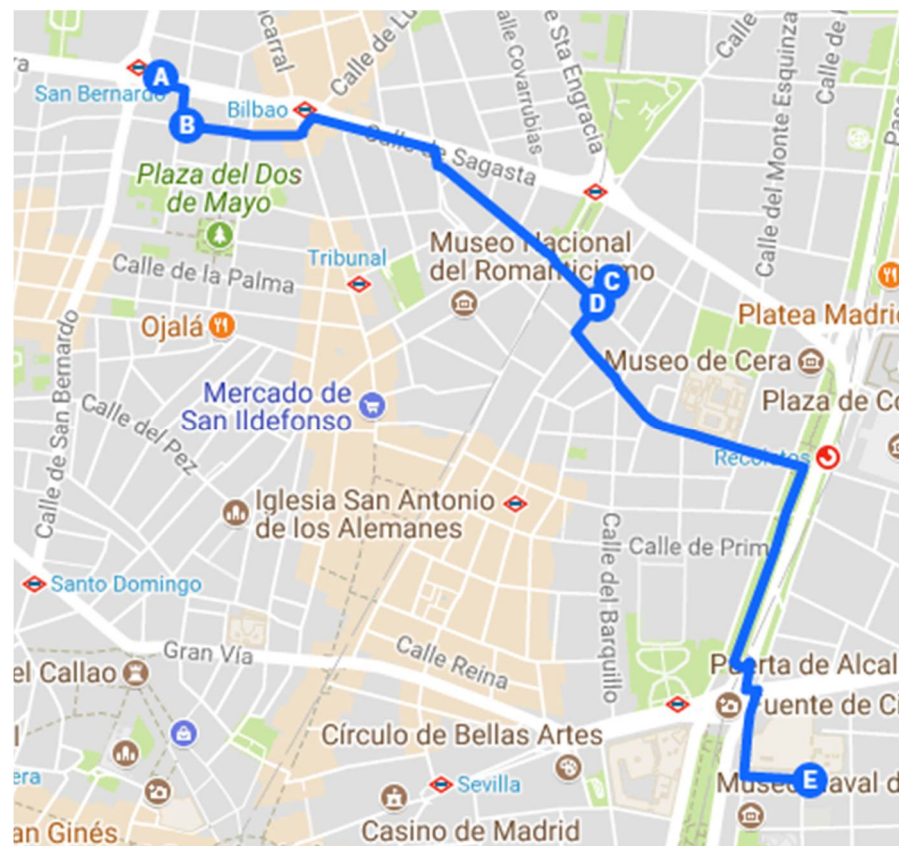
Desarrollo de la ruta: *

11h. Acogida de participantes y presentación de la actividad.

11:10h. Ruta conectando una selección de *PARK(ing) Day* creados en la zona.

Presentación de la intervención por sus creadores (10' máximo).

- 11:15h. (B) **Calle de Manuela Malasaña, 22** (Asoc. Comerciantes Vive Malasaña: La mejor Flor Bar y Bar Amor)
- 11:55h. (C) **Calle Campo Amor** (Salesas Village)
- 12:10h. (D) **Calle Santa Teresa** (Salesas Village)
- 12:45h. (E) **Calle Montalbán, 1** (Ayuntamiento de Madrid)
- **12:55h** Despedida de participantes.



* Los horarios reflejados tienen carácter orientativo