

MADRID

Plano
Guía

RÍO




Accesos y comunicaciones


Madrid Río es un parque lineal que se extiende a lo largo de más de 10 km. Se divide en tres sectores: norte, central y sur, y abarca varios distritos: Usera, Carabanchel, Latina, Centro, Moncloa-Aravaca y Arganzuela.

Parque con accesibilidad universal, llegar hasta él es prácticamente posible desde cualquier punto, a través de numerosas entradas distribuidas a lo largo de toda su longitud.

Abierto permanentemente.

Transportes

Madrid Río Sector Norte:
Líneas de autobuses: C1, C2, 138, 62, 50, 41, 39, 36, 33
Estaciones de Metro: Príncipe Pío (Líneas 6, 10 y Ramal Ópera)  Puerta del Ángel (Línea 6)

Madrid Río Sector Central:
Líneas de autobuses: 119, 118, 116, 35, 34, 23
Estaciones de Metro: Pirámides (Línea 5)  Marqués de Vadillo (Línea 5)

Madrid Río Sector Sur:
Líneas de autobuses: 247, 123, 85, 86, 78, 76, 59, 47, 22, 17, 6
Estaciones de Metro: Legazpi (Líneas 3 y 6) Almendrales (Línea 3)

Depósito Legal: M-25177-2024

madrid.es/madridrio

1 UN PARQUE DE GRAN VALOR AMBIENTAL

El río Manzanares es un corredor biológico vital para la biodiversidad urbana de Madrid, conectando el Parque Regional de la Cuenca Alta del Manzanares y el Parque Regional del Sureste con otros espacios naturales y zonas verdes urbanas y periurbanas como el Monte de El Pardo, la Dehesa de la Villa, el Parque del Oeste, la Casa de Campo, el Campo del Moro y el Parque Lineal del Manzanares. Madrid Río actúa como un enclave faunístico singular, utilizado por aves tanto en sus migraciones como en sus movimientos diarios entre dormideros y zonas de alimentación.

Madrid Río cuenta con una gran diversidad de árboles, destacando diferentes especies de pinos (resinero, carrasco, piñonero), álamos blanco y negro, ginkgos, plátano de sombra, fresnos de hoja estrecha, castaños de Indias, encinas, almeces, alcornos, ciruelos rojos, varias especies de arces, melias y liquidámbar. El inventario de flora se completa con miles de arbustos, predominando plantas aromáticas y tapizantes como espliego, hipérico, romero, salvia, laurel, santolina y aligustre.



Jardines del Puente de Segovia

2 UN ÁREA LÚDICA Y DE OCIO

A lo largo del parque, de casi 10 km de longitud, se extienden 16 km de sendas ciclables compartidas por viandantes, ciclistas y patinadores, conectadas con el Anillo Verde Ciclista que une la sierra con Getafe a través del Parque Lineal del Manzanares.

En las diferentes pistas del parque se pueden practicar patinaje, skate, escalada, fútbol (varias modalidades), pádel, tenis, baloncesto y ciclismo BMX. Además, cuenta con circuitos biosaludables y pistas de petanca.

Para los más pequeños, hay zonas de juegos en el salón de Pinos y el parque de Arganzuela, diseñadas para diferentes edades y fomentando la habili-

dad, creatividad e imaginación. El parque también cuenta con mesas de juego, aparca bicis, quioscos, fuentes potables y espacios para eventos culturales como el puente del Rey, el Invernadero y el Matadero. La playa urbana en el parque de Arganzuela, con tres recintos ovalados, ofrece distintos efectos de agua: lámina superficial, chorros de agua y nubes de agua pulverizada.



Madrid Río ofrece múltiples posibilidades de uso. Su ubicación y facilidad de acceso fomentan su utilización como lugar de paseo, encuentro y para la práctica de actividades deportivas y lúdicas.



3 UN GRAN CONJUNTO HISTÓRICO

El parque resalta un elemento a menudo desapercibido del patrimonio de la ciudad: la ingeniería hidráulica. Los puentes del Manzanares son hitos arquitectónicos valiosos por su historia y función en el crecimiento de la ciudad.

El primero es el puente de la Reina Victoria (José Eugenio Ribera y Julio Martínez-Zapata, 1909), armonioso y bello, con guiños modernistas y dobles arcos gemelos de 30 m de luz y tablero de hormigón armado. El Puente del Rey (Isidro González, 1816) se construyó en tiempos de Fernando VII para conectar el Palacio Real con la Casa de Campo a través del



Ermita de la Virgen del Puerto


En Madrid Río y en sus proximidades destacan otras construcciones de interés como el Palacete de los Vargas (1519), la fuente de la Buena Suerte (1860), el Centro de Estudios Hidrográficos (Miguel Fisac, 1963), el obelisco de Isabel II (Fco. Javier de Mariátegui, 1838), el Palacio de Cristal (1940) y el centro cultural Matadero (Luis Bellido, 1911-1924), un buen ejemplo de arquitectura industrial.

Túnel de Bonaparte (Juan de Villanueva, 1811). Fue ensanchado en 1935 (José M^a Cano) para facilitar el acceso peatonal al gran parque de Madrid, con el ancho original de 4,5 m visible en el pavimento.

El Puente de Segovia (Juan de Herrera, 1584) es el más antiguo, construido por orden de Felipe II para mejorar el acceso a la Casa de Campo. En 1943 (Vicente Olmos), su ancho pasó de 8,6 a 31 m. Tanto la cercana ermita barroca de la Virgen del Puerto (Pedro de Ribera, 1718) como el puente sufrieron daños en la Guerra Civil. El Puente de Toledo (Pedro de Ribera, 1732), construido en el reinado de Felipe V para mejorar el camino de Andalucía, es el más artístico, con estatuas de San Isidro y Santa María de la Cabeza en las hornacinas centrales.

4 PARQUE MADRID RÍO

Ánades reales (*Anas platyrhynchos*)



Mirador del Vicente Calderón

El Parque Madrid Río representó una transformación significativa en el sudoeste de la ciudad a principios de este siglo.

Gracias al soterramiento de la M-30 y la integración del río en la estructura urbana, el parque (abierto en 2011) mejoró la conexión entre los barrios de ambas orillas mediante 33 pasos, entre puentes históricos y modernos.

Destacan el puente del Principado de Andorra (2009), con forma de Y por los valles del país pirenaico; el del parque de Arganzuela (Dominique Perrault, 2010), un largo tubo de doble tirabuzón que actúa como mirador del jardín barroco del Puente de Toledo, y los puentes gemelos de hormigón (2010) que parecen canoas invertidas, con techos de vidrio reciclado decorados por Daniel Canogar simulando constelaciones modernas.



5 RENATURALIZACIÓN DEL MANZANARES

Las presas, abiertas en 2016, recuperaron la funcionalidad ecológica del Manzanares, convirtiéndose en pasarelas y miradores. Esta recuperación ha mejorado la calidad del agua, aumentando la oxigenación y atrayendo especies autóctonas de peces, reptiles y anfibios, así como aves nidificantes e insectos, incrementando notablemente la biodiversidad.

Poco a poco, la flora ha colonizado las márgenes, creando hábitats de nidificación e islas arenosas, transformando el área en una arboleda con álamos, sauces, alisos, fresnos, olmos, tarays y vegetación palustre como juncos y carrizos. En este entorno, conviven diversas aves acuáticas como gallinetas, fochas, azulones, gansos del Nilo (especie invasora), cormoranes, gaviotas, garzas, martinetes y

Madrid Río cuenta con siete presas construidas en los años 50 del siglo pasado para regular el cauce y dar una apariencia de mayor caudal.

martines pescadores. También hay anfibios, galápagos leprosos y peces como carpas y bogas.

Además, Madrid Río alberga una gran variedad de aves de vegetación como carboneros, herrerillos, ruiseñores, petirrojos, jilgueros y verderones. Destaca la colonia de avión roquero en el puente de Santa María de la Cabeza y la avalancha de aves insectívoras en primavera, como golondrinas, aviones comunes y vencejos, junto a murciélagos y pequeñas aves rapaces nocturnas como el autillo y el cárabo. Este cambio medioambiental ha generado una oferta de actividades de sensibilización y educación ambiental disponibles en el Centro de Interpretación de Madrid Río y en www.madrid.es/habitatmadrid.

Puente de la Reina Victoria



LEYENDA

1. Puente de la Reina Victoria
2. Mirador de San Vicente
3. Puente del Rey
4. Palacete de los Vargas y fuente de la Buena Suerte
5. Jardines de Aniceto Marinas
6. Túnel de Bonaparte
7. Huerta de la Partida
8. Mirador de la Huerta de la Partida
9. Bulevar de la Avenida de Portugal
10. Ermita de la Virgen del Puerto
11. Puente de Segovia y jardines
12. Centro de Estudios Hidrográficos
13. Puente del Principado de Andorra
14. Mirador del antiguo Estadio Vicente Calderón
15. Puente de Toledo y jardines
16. Obelisco de Isabel II
17. Jardines de Arganzuela
18. Puente de Arganzuela
19. Presa del Canal del Manzanares
20. Centro de interpretación de Madrid Río
21. Palacio de Cristal de la Arganzuela
22. Matadero
23. Puentes Gemelos

-  Quioscos y aseos públicos
-  Áreas infantiles
-  Miradores
-  Fuentes monumentales
-  Instalaciones deportivas
-  Circuitos biosaludables
-  Anillo verde ciclista

