



**FAMMA**  
Cocemfe Madrid

Con el apoyo de:



**Fundación  
Vodafone  
España**


Colaboran:



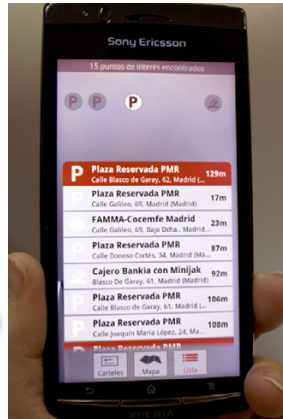
*Espacios y lugares accesibles  
para personas con movilidad reducida  
ubicados a través de realidad aumentada*

Un sistema de **geolocalización y realidad aumentada** da información en tiempo real sobre en qué lugar y a qué distancia se encuentra el punto de interés seleccionado, que será accesible y adaptado. Entre otros puntos de interés se muestran plazas de aparcamiento reservado, cajeros, gasolineras, ambulatorios, comercio, ocio y turismo que cuenten con los mínimos de accesibilidad exigibles.

## Inicio, cuatro modos a elegir



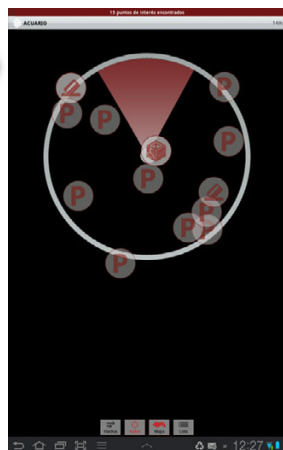

Realidad aumentada  
Consultar Puntos de Interés  
Añadir Puntos de Interés  
Herramientas



*En este caso, el icono de la categoría a la que pertenece el POI cambiará su intensidad según se oriente el dispositivo, a fin de ofrecer con mayor precisión en qué dirección se encuentra.*

## Realidad aumentada

La RA ofrece al usuario: a través de la cámara del terminal, ver lo que tiene delante; a través del GPS, su posición exacta; a través de la brújula digital, la dirección en que se está mirando; a través del acelerómetro, el ángulo de visión.



## Consultar puntos de interés

Los POI se pueden elegir por categorías o que se muestren todos. Cada ficha muestra dirección y descripción del punto de interés, y mediante iconos permite conectar con:



- Google Maps para ver ruta a pie, transporte público o coche.
- Llamar por teléfono, enviar un correo electrónico o utilizar el navegador para consultar la página web del punto seleccionado.
- Avisar si está mal localizado.
- Añadir el POI a "Favoritos".

## Añadir puntos de interés

La app permite que sean los propios usuarios los que puedan actualizar la lista de POI a través de un cuestionario. Estos puntos estarán disponibles cuando sean revisados y aprobados por FAMMA.



## Herramientas



A través de esta pantalla se puede elegir el idioma, en la actualidad disponible en inglés y español. También permite decidir si el usuario visualizará sólo los POI proporcionados por FAMMA, los reportados por los usuarios, o todos.

*En caso de fuerte impacto del terminal, se ofrecerá conectar con el 112 por si se tratara de un caso de emergencia.*