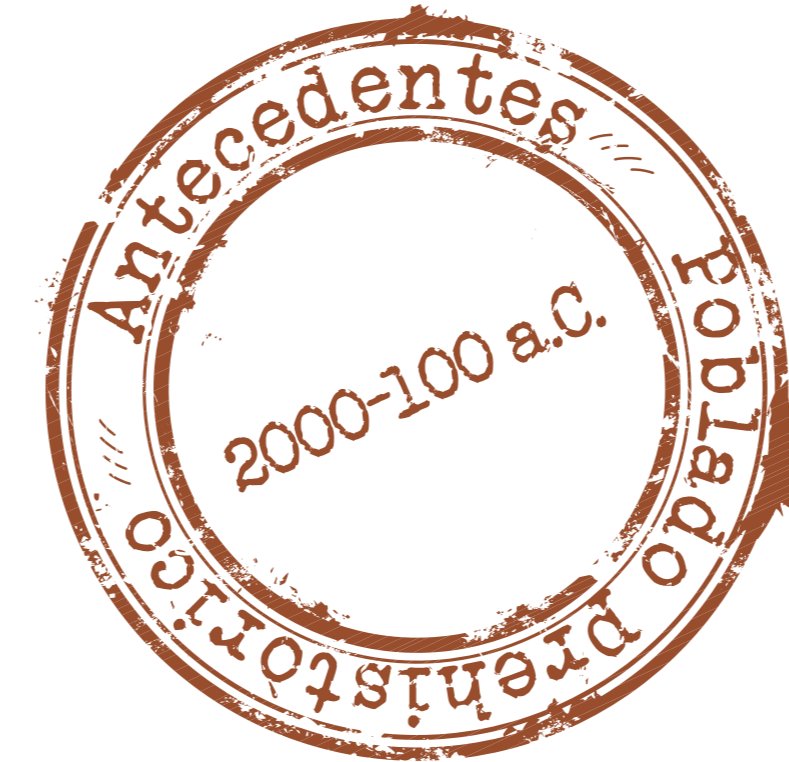



## ¿Qué estamos viendo? El ángulo norte del castillo



## Un poblado prehistórico bajo el castillo



## ¿Cómo era? El poblado calcolítico

La primera ocupación humana del cerro data del Calcolítico (o Edad del Cobre), es decir, de la primera mitad del segundo milenio antes de nuestra era. Se trata de un poblado de cabañas rodeado, ya entonces, por un foso.

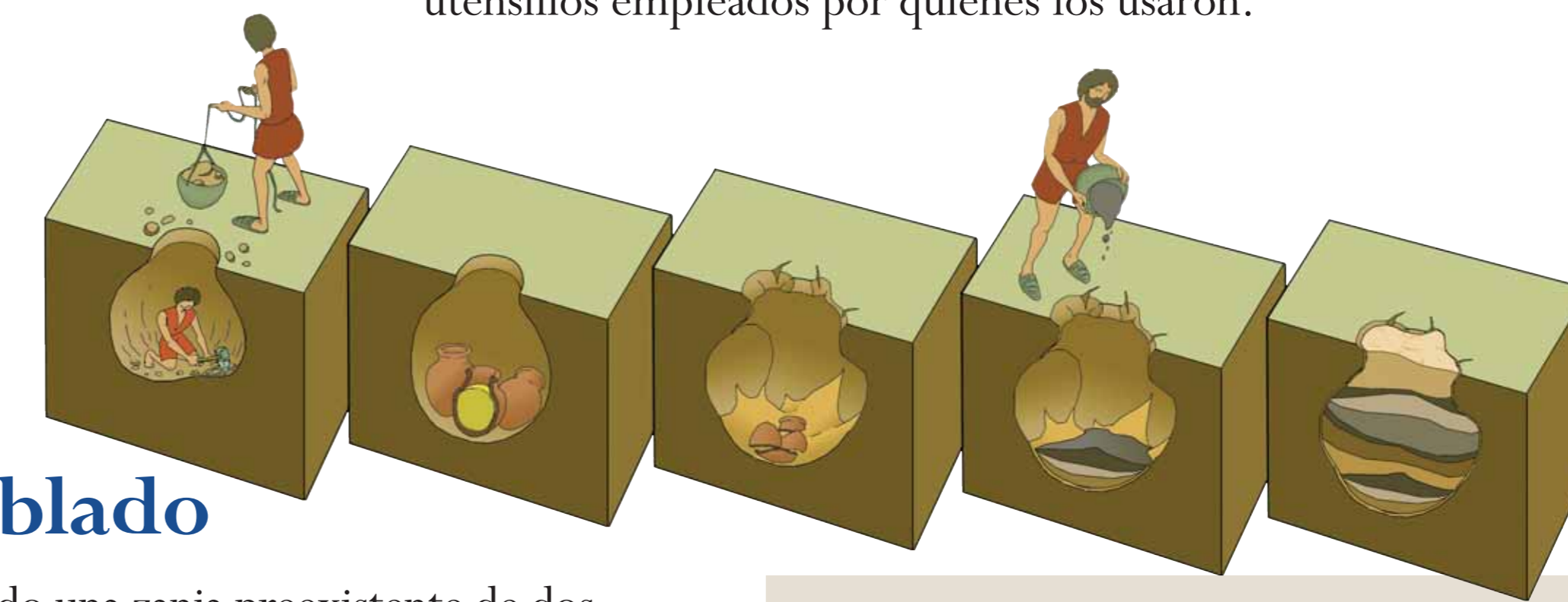
### Las cabañas calcolíticas

Las cabañas eran de planta circular y tenían un zócalo de piedra. Sus paredes y su techo estaban hechos con ramas y barro. El suelo estaba parcialmente excavado en la tierra y cubierto con esteras y pieles para aislarlo de la humedad. Toda la familia convivía en el mismo espacio.



### Las despensas

Los huecos tallados en el suelo que han aparecido al excavar el castillo eran «despensas» del poblado prehistórico. Dentro de ellos, se conservaban los alimentos a temperatura estable y a salvo de posibles depredadores. Una vez perdida su función original, se aprovechaban como basureros improvisados. Por ese motivo, suelen contener mucha información arqueológica sobre la dieta alimenticia y los utensilios empleados por quienes los usaron.



## Un hallazgo excepcional Una sepultura con un ajuar de vasos campaniformes



El foso del castillo también ha cortado la sepultura en la que, en época calcolítica y dentro del poblado, se enterró un individuo rodeado de varias cerámicas de gran valor. Se trata de tres «vasos campaniformes», llamados así porque tienen forma de campana. También tienen una decoración característica de incrustaciones de cal. Sabemos que su uso estaba reservado a los señores de la comunidad. Su presencia en la tumba, por tanto, nos informa de que el personaje en ella enterrado era uno de ellos.



## ¿Cómo era? El foso del poblado

El foso del castillo ha seccionado una zanja preexistente de dos metros de profundidad que seguramente era el foso del poblado calcolítico. Estos asentamientos solían estar rodeados por una zanja y una empalizada de madera para protegerse. Se han documentado otros ejemplos muy parecidos en la propia Comunidad de Madrid.



## ¿Qué sabemos? Del Calcolítico a la Edad del Hierro: un poblado con varias fases



El poblado calcolítico se abandonó hacia 1500 a.C. Pero el lugar volvió a ser ocupado durante la Edad de Bronce y la Edad de Hierro (todo el primer milenio antes de nuestra era). Lo sabemos gracias a los fragmentos de cerámica, diferente de la calcolítica, encontrados en el yacimiento.

¿Por qué, cada cierto tiempo, diferentes grupos humanos volvían a asentarse en este lugar? Probablemente por su excelente posición geográfica: en la ladera norte del arroyo de Rejas, protegido del viento y orientado hacia el sol; dominando el valle, las fuentes de agua y las tierras más fértiles; y cerca de la vía que iba a buscar el vado del Jarama y el corredor natural del valle del Henares.

