

MATADERO MADRID Y LA ZONA SUR DE MADRID RÍO





MADRID río

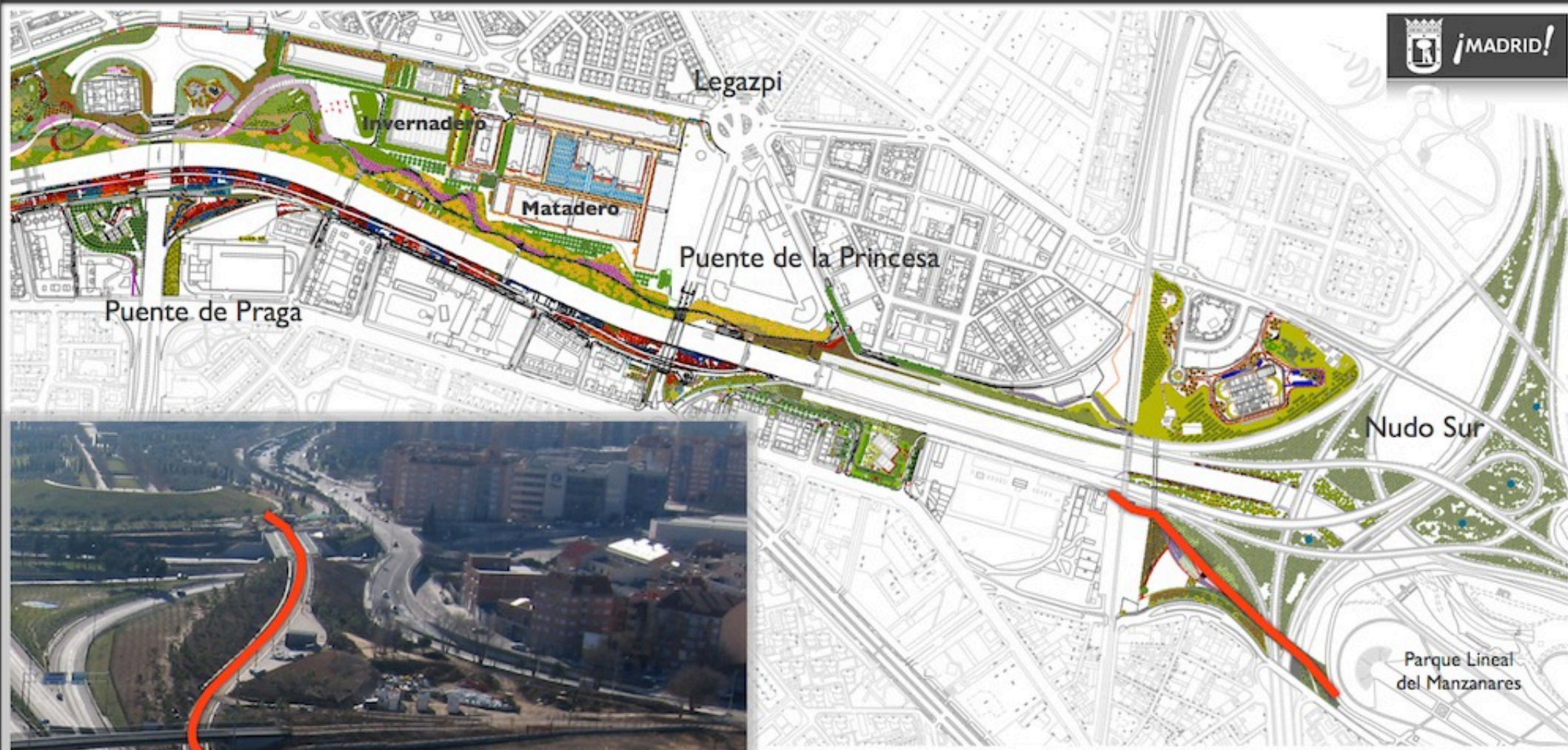


Tenemos ocasión con esta visita de
conocer las actuaciones en la zona sur de
Madrid Río
y su estado de ejecución



Margen derecha



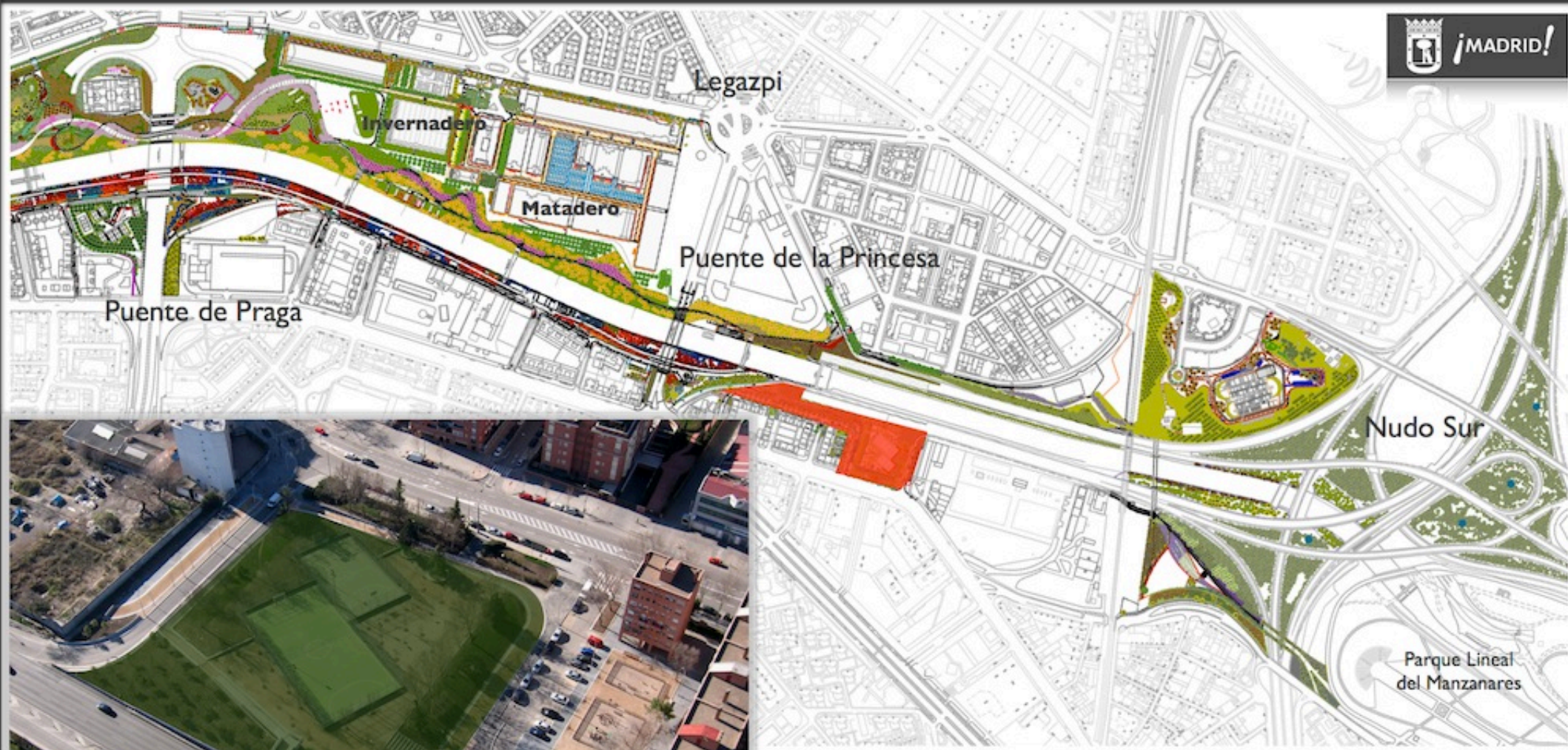


Nueva Pasarela

Avenida del Manzanares-parque Lineal



Recuperación forestal del Nudo Sur

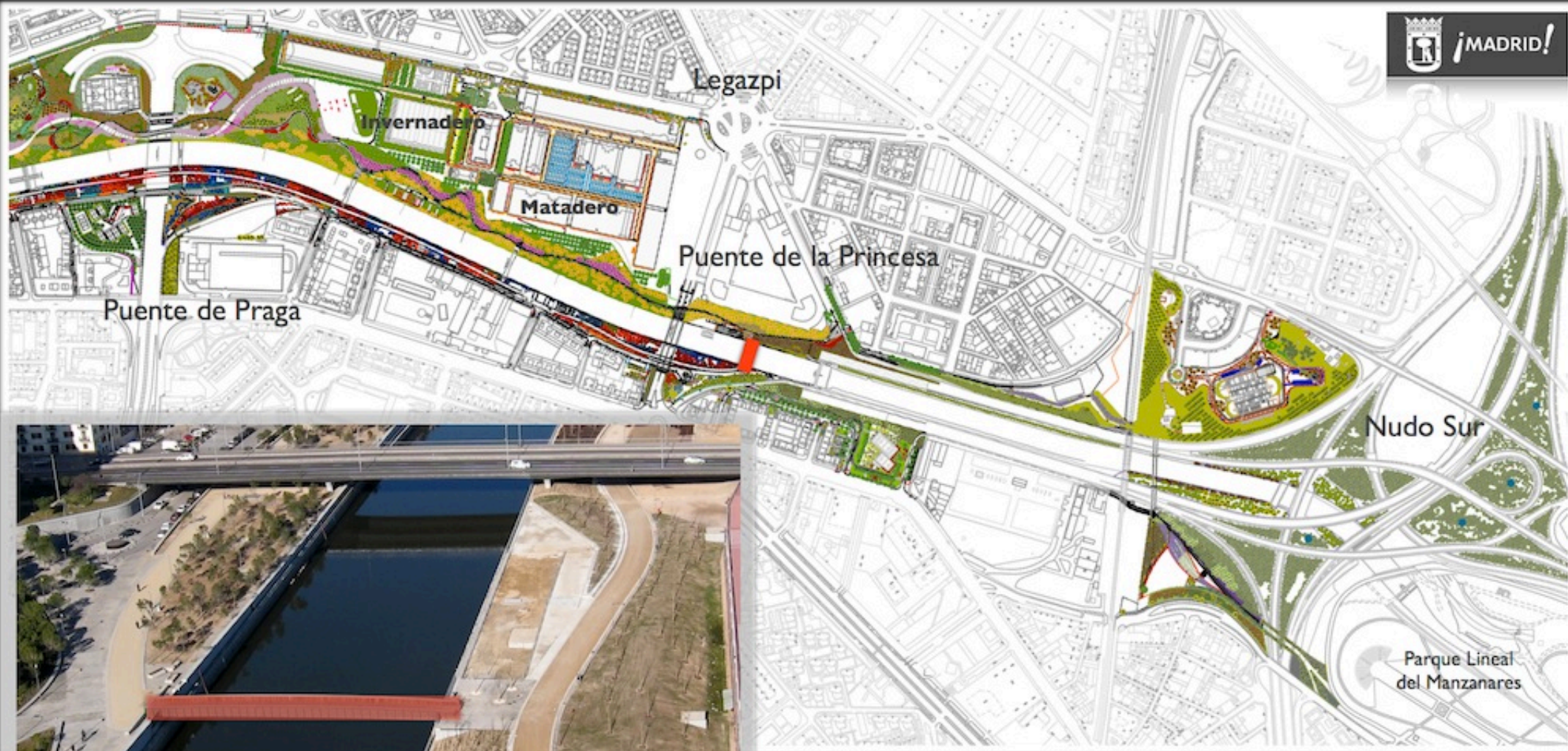


Rehabilitación instalaciones deportivas

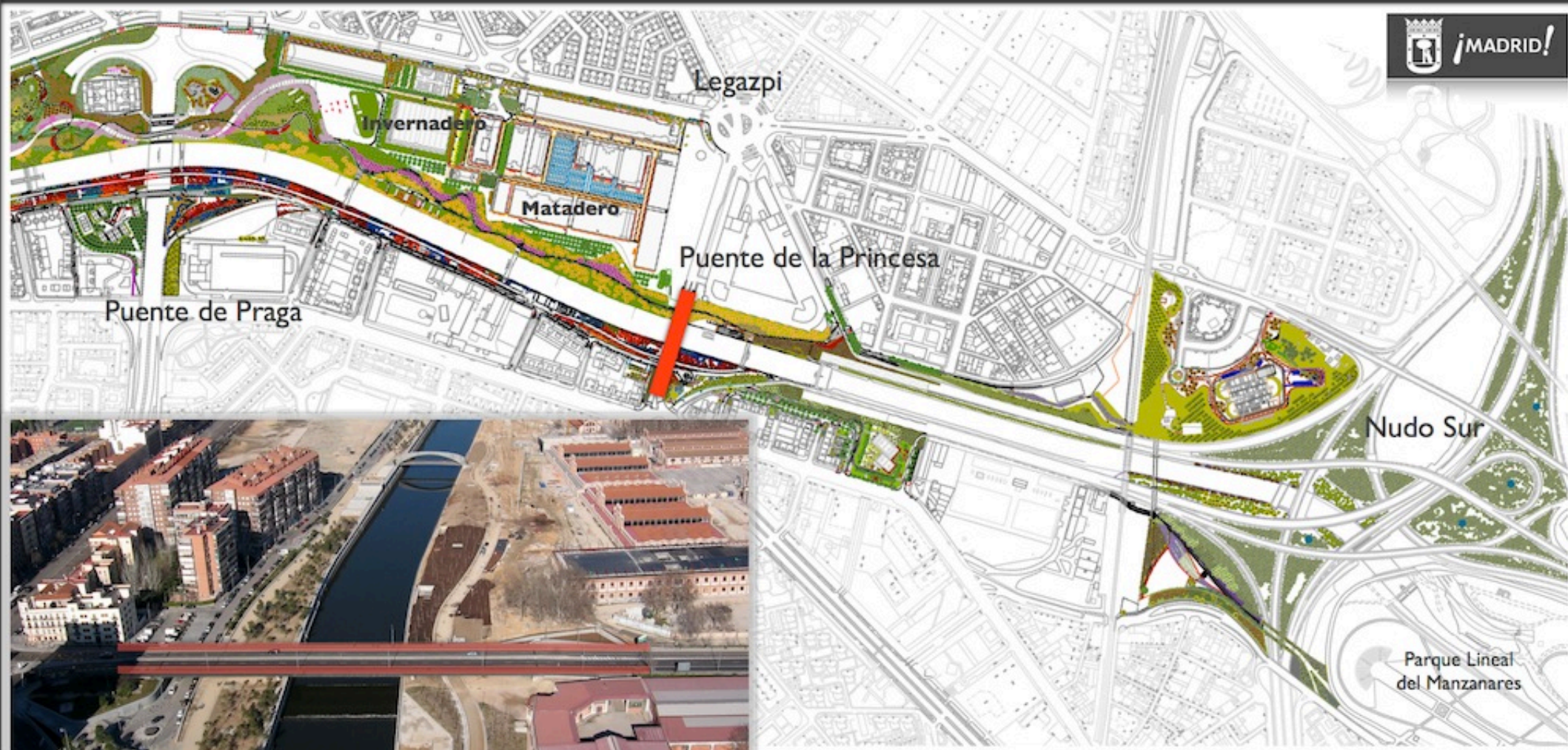
El Vado



Rehabilitación Presa n° 9



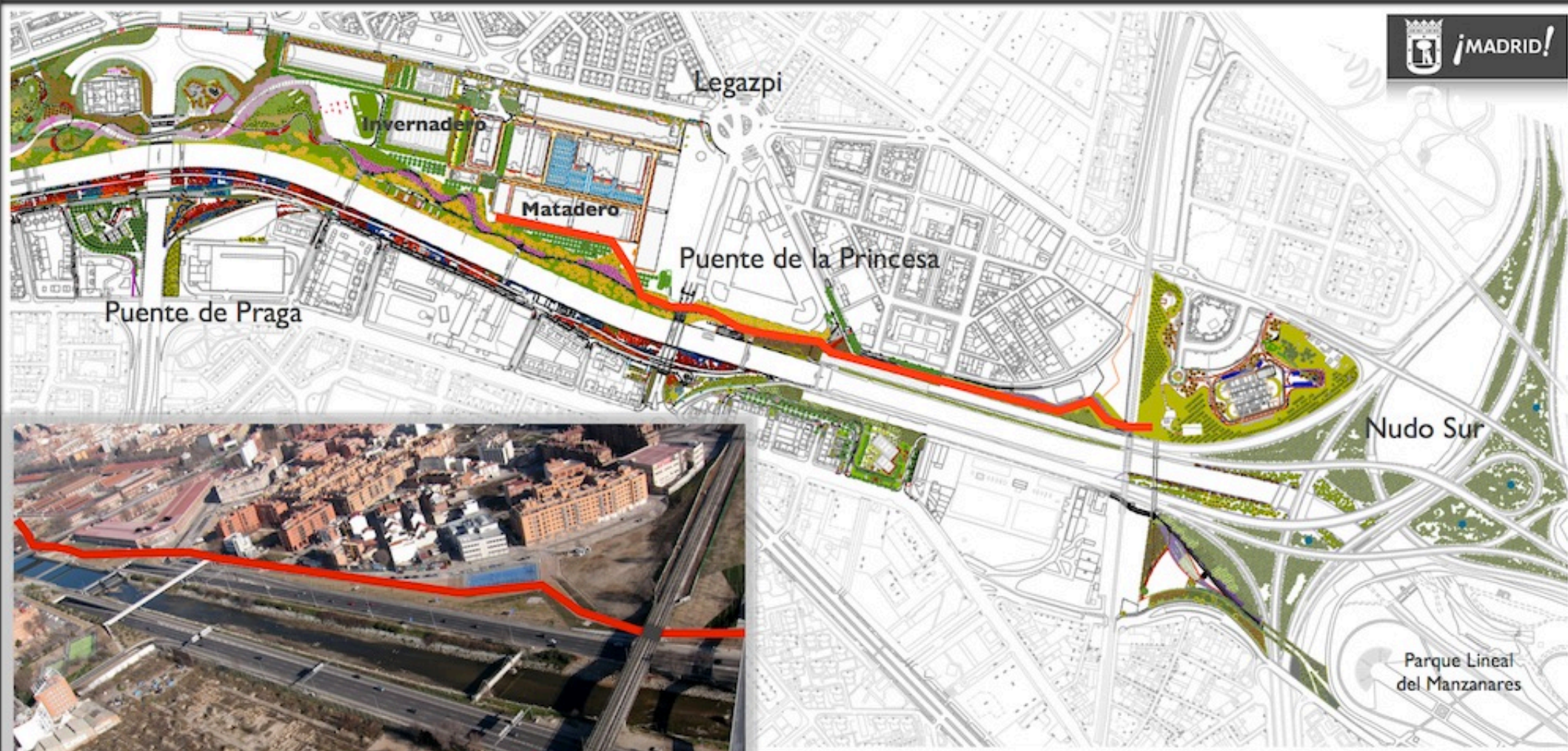
Pasarela Sur
del Puente de la Princesa



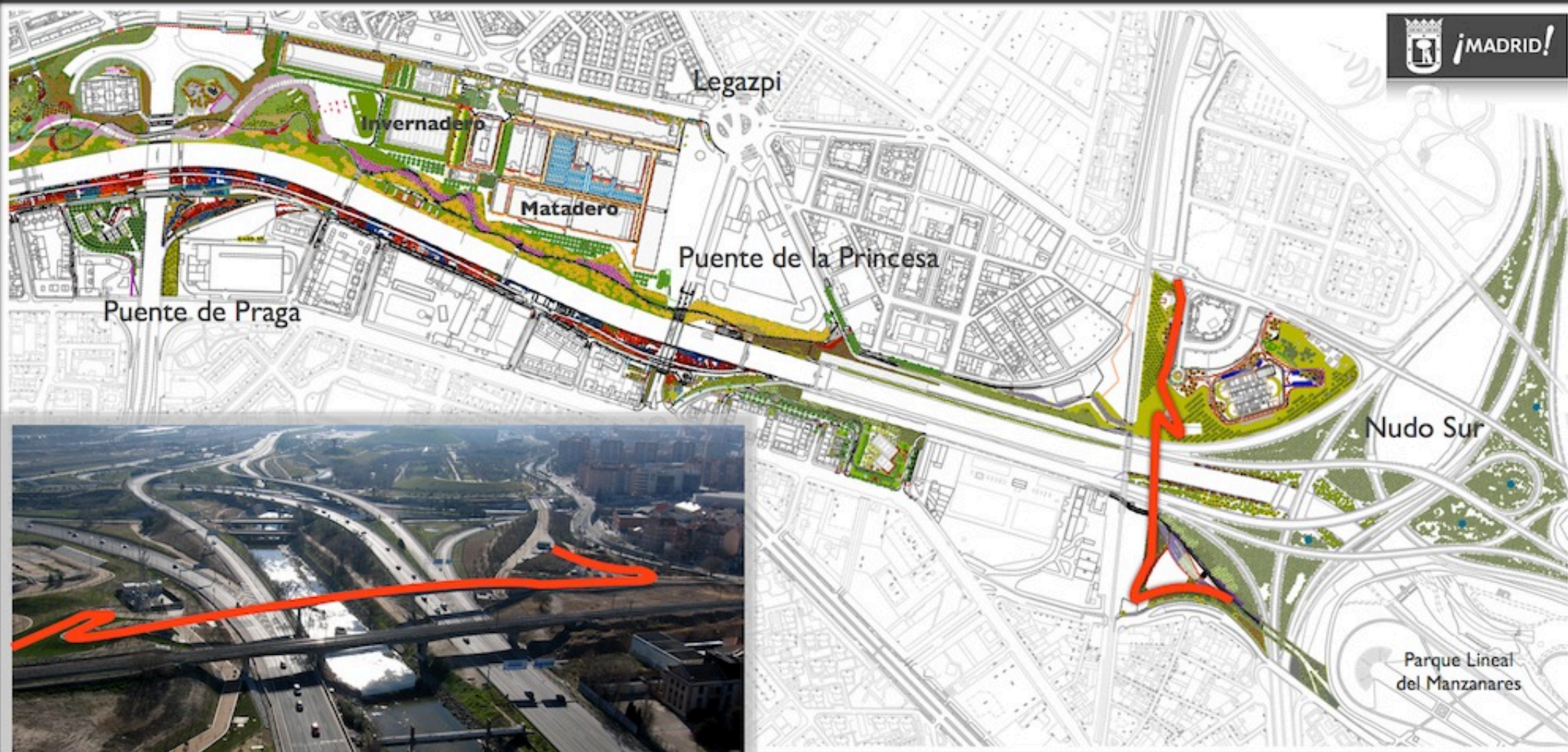
Ampliación Puente de la Princesa

Margen izquierda





Conexión de Legazpi-Matadero
con el Nudo Sur a lo largo de la ribera del Manzanares

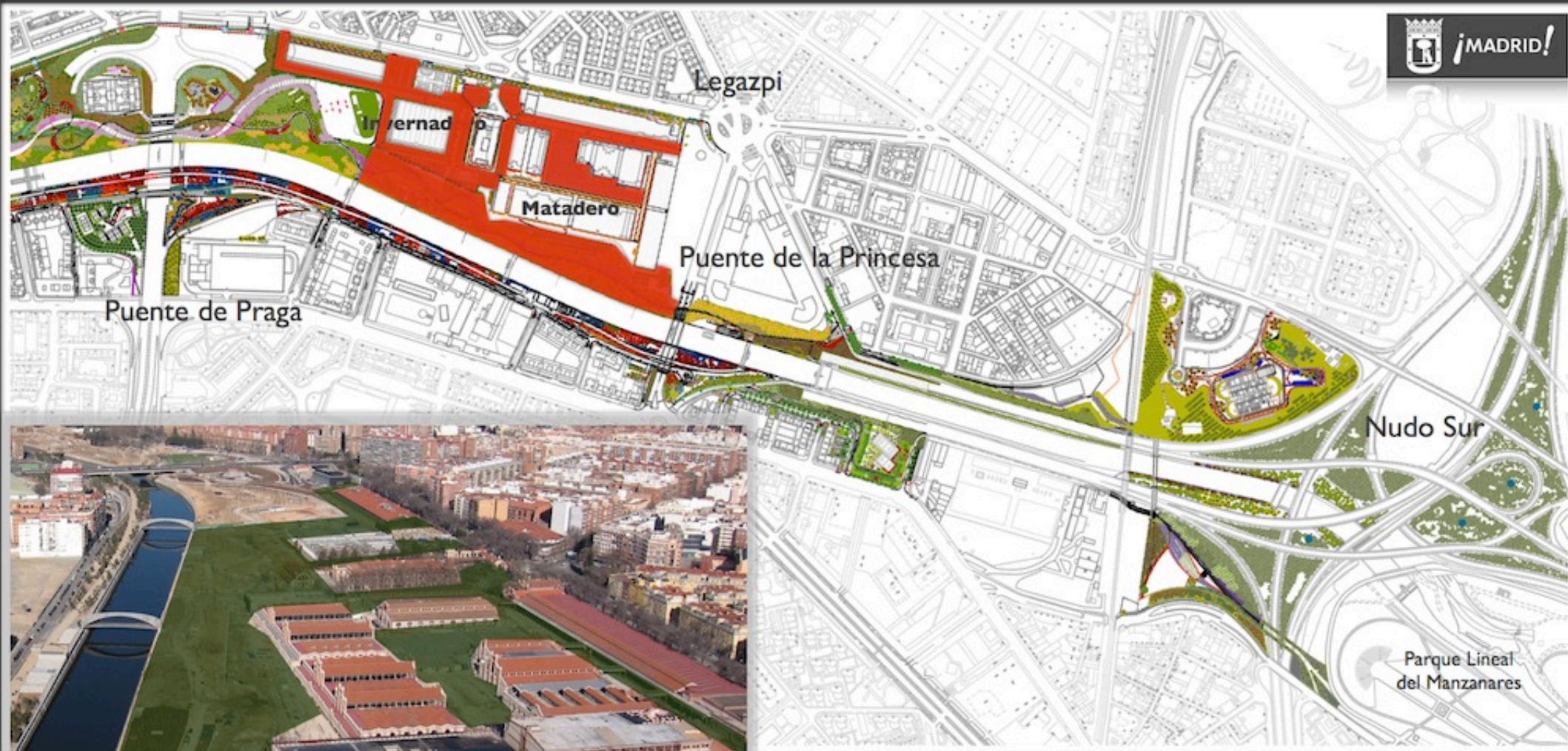


Nueva Pasarela
del barrio de Legazpi a la Avenida del Manzanares

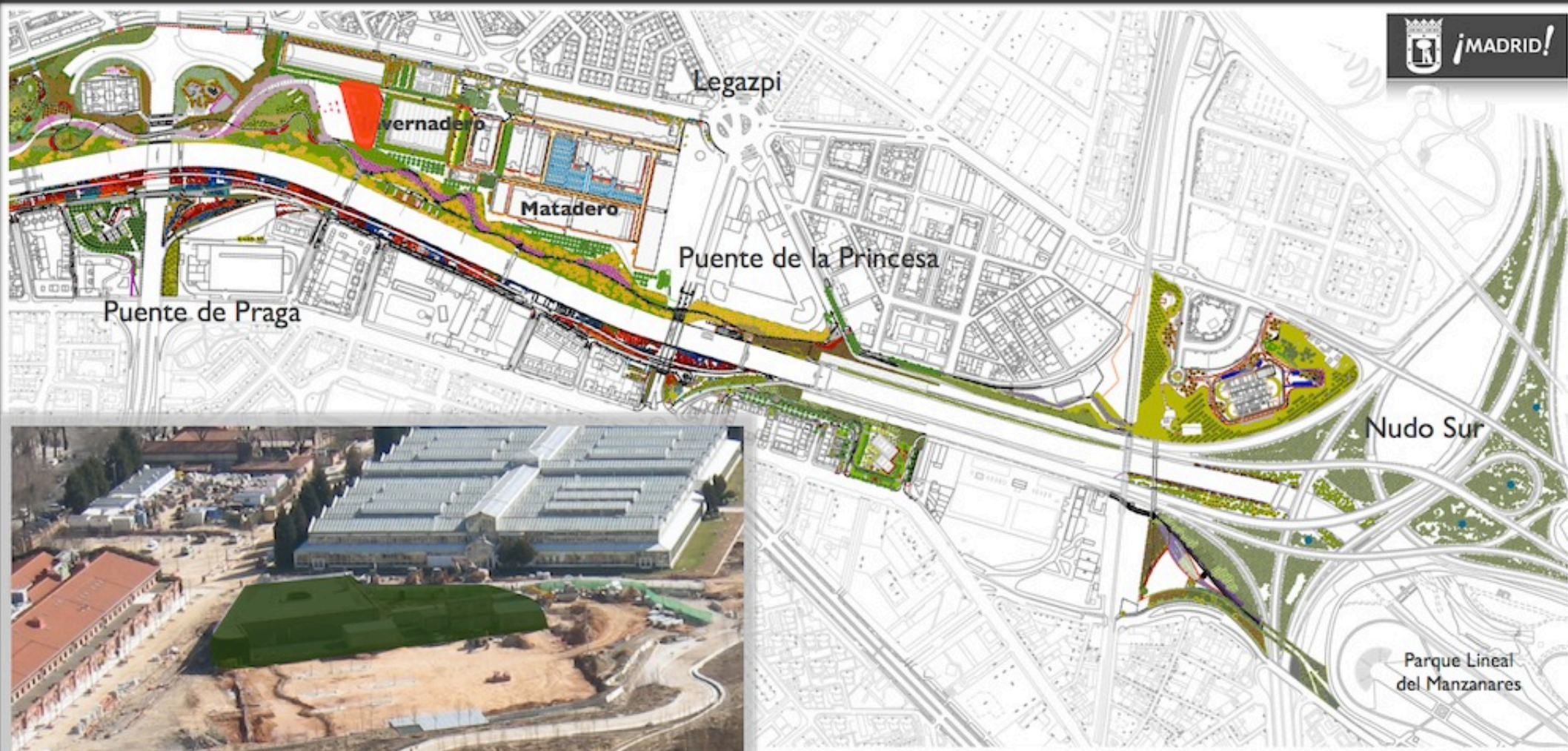


Instalaciones de Remo

Infografía



Ajardinamiento y urbanización del entorno de Matadero Madrid



Centro de Interpretación del Río Manzanares



Edificio de la Policía Municipal

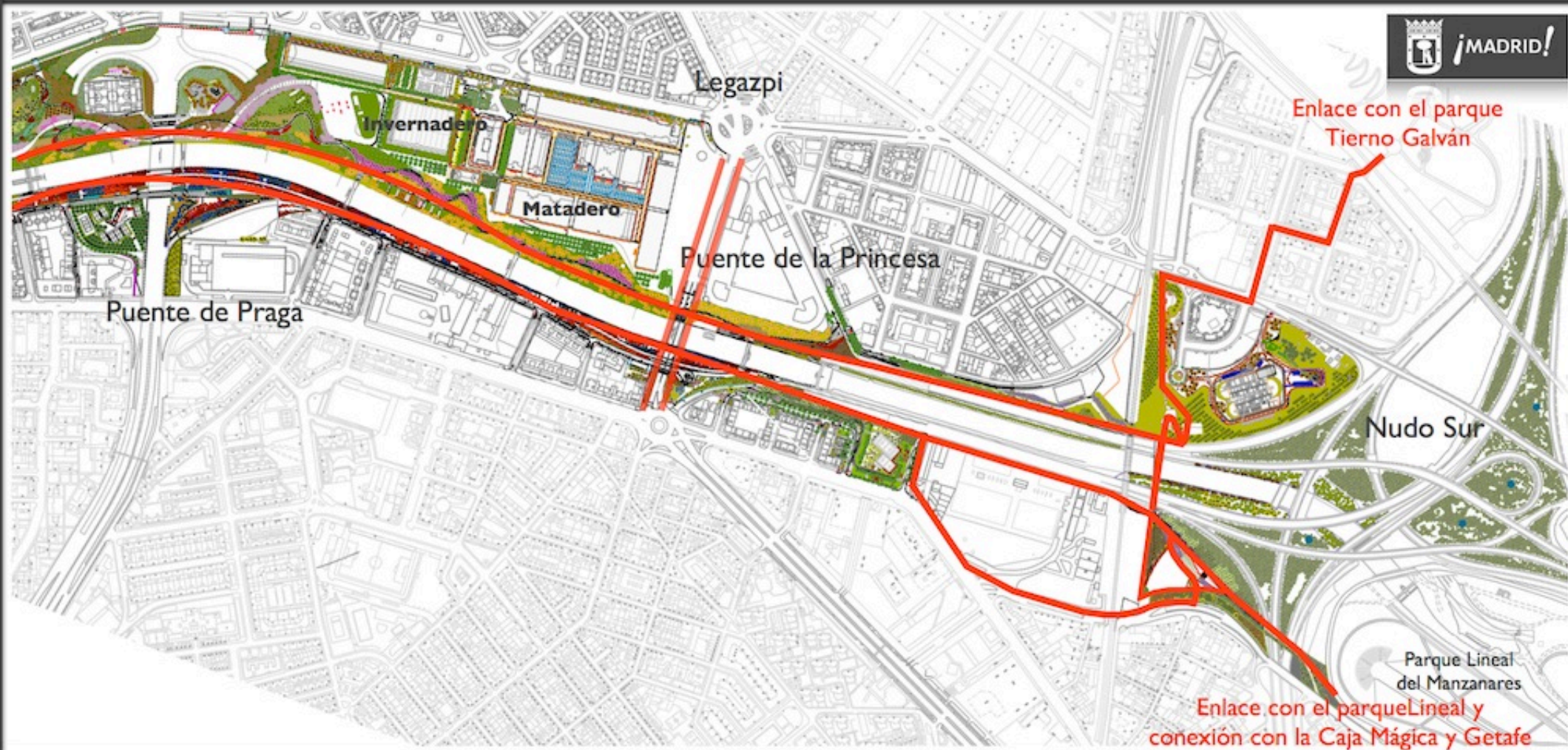
Matadero - Madrid

Cofinanciación: presupuesto municipal y fondos FEDER

Matadero Madrid

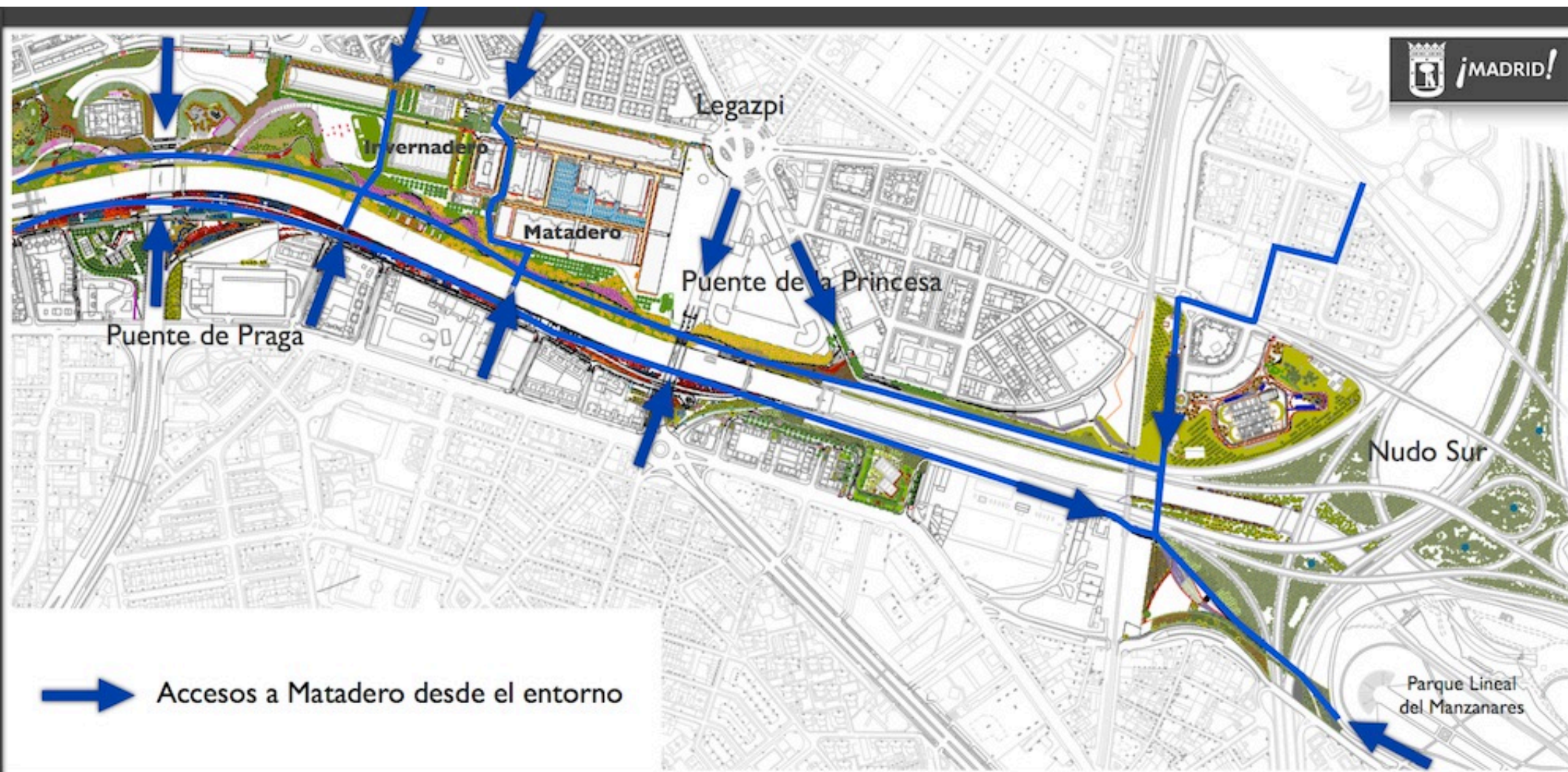
Apertura de Matadero al Río





Conexiones

Peatonales y Ciclistas del sur



 Accesos a Matadero desde el entorno

Matadero Madrid
Como parte del parque Madrid Río



Matadero Madrid
Coexistencia con la remodelación de Las Artes



Matadero Madrid

Conexiones con los itinerarios peatonales y ciclistas de Madrid Río