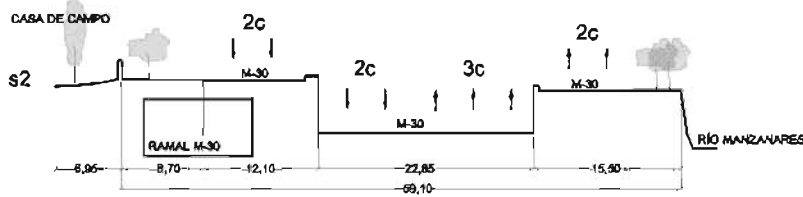



DISTRITO 09-MONCLOA - ARAVACA
 10-LATINA
 BARRIO 09.01 Casa de Campo / 10.02 Puerta del Ángel

IDENTIFICADOR PLAN ESPECIAL IC-05.1
 SUPERFICIE INDICATIVA (m2) 49,480

E: 1/600

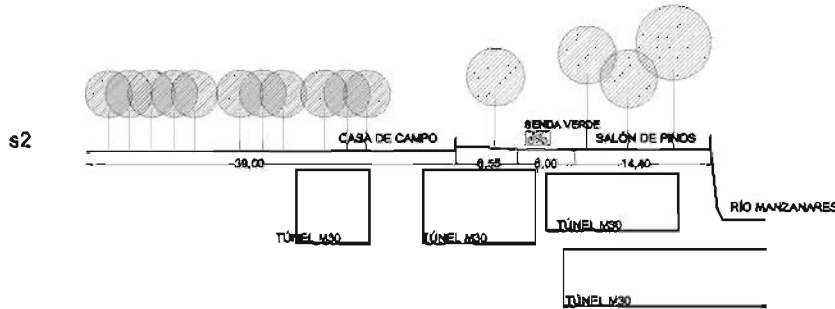
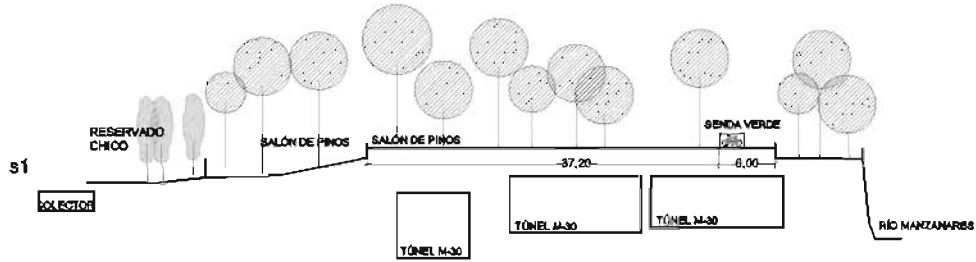


ESTADO PREVI0	SECCI0N	ESTACIONAMIENTO Y APARCAMIENTO	OTROS	
	ANCHURA TOTAL CALLE	-	ESTACIONAMIENTO S/R	RANGO VIARIO
SENTIDO DE CIRCULACI0N	-	Nº PLAZAS BATERIA S/R	0	INTENSIDAD DE TRAFICO RODADO
Nº MERO DE CARRILES	-	Nº PLAZAS LINEA S/R	0	baja
CALZADA	-	Nº PLAZAS TOTAL S/R	0	INTENSIDAD TRANSP. PºBLICO
ACERA	-	APARCAMIENTO B/R		baja
CARRIL BUS	-	Nº PLAZAS TOTAL B/R	0	ACTIVIDAD COMERCIAL
MEDIANA	-			baja

DISTRITO 09-MONCLOA - ARAVACA
 10-LATINA
 BARRIO 09.01 Casa de Campo / 10.02 Puerta del Ángel

IDENTIFICADOR PLAN ESPECIAL IC-05.1
 SUPERFICIE INDICATIVA (m2) 49.480

E: 1/600

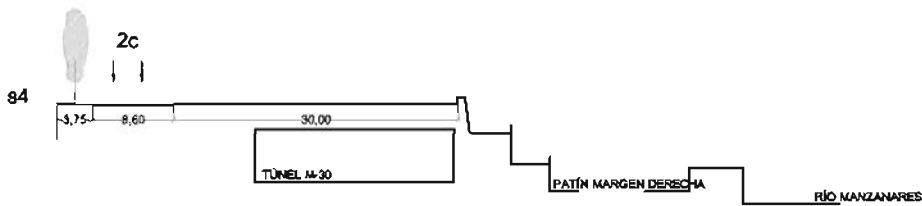
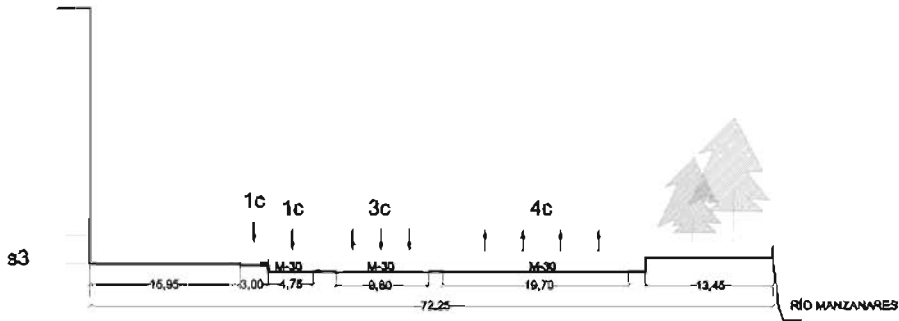


PROPUESTA	SECCIÓN		ESTACIONAMIENTO Y APARCAMIENTO		OTROS	
	ANCHURA TOTAL CALLE	11.05 m	ESTACIONAMIENTO S/R		RANGO VIARIO	5
	SENTIDO DE CIRCULACIÓN	único	Nº PLAZAS BATERÍA S/R		INTENSIDAD DE TRÁFICO RODADO	baja
	NÚMERO DE CARRILES	1	Nº PLAZAS LÍNEA S/R		INTENSIDAD DE TRÁFICO PEATONAL	media
	CALZADA	3.60 m	Nº PLAZAS TOTAL S/R		INTENSIDAD TRANSP. PÚBLICO	baja
	ACERA	6.55 m			ACTIVIDAD COMERCIAL	media
	CARRIL BUS	no	APARCAMIENTO B/R			
	MEDIANA	no	Nº PLAZAS TOTAL B/R			

DISTRITO 09-MONCLOA - ARAVACA
 10-LATINA
 BARRIO 09.01 Casa de Campo / 10.02 Puerta del Ángel

IDENTIFICADOR PLAN ESPECIAL IC-05.1
 SUPERFICIE INDICATIVA (m2) 49.480

E: 1/800

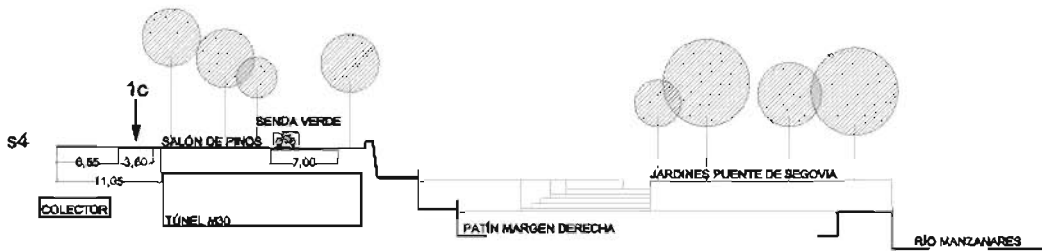
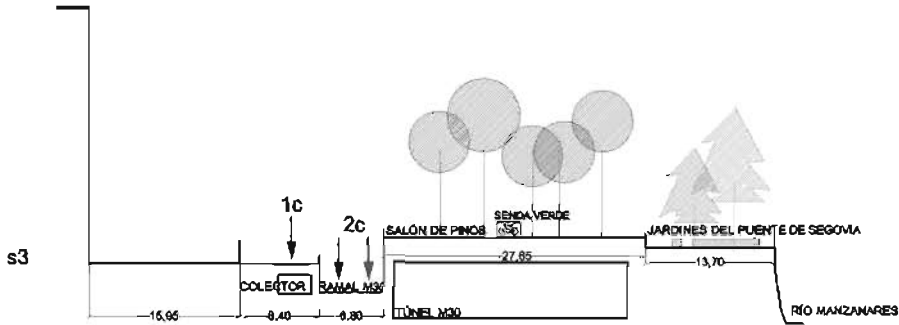


ESTADO PREVIÓ	SECCIÓN	ESTACIONAMIENTO Y APARCAMIENTO	OTROS	
	ANCHURA TOTAL CALLE	-	ESTACIONAMIENTO S/R	RANGO VIARIO
SENTIDO DE CIRCULACIÓN	-	Nº PLAZAS BATERÍA S/R	0	↑
NÚMERO DE CARRILES	-	Nº PLAZAS LÍNEA S/R	0	INTENSIDAD DE TRÁFICO RODADO
CALZADA	-	Nº PLAZAS TOTAL S/R	0	alta
ACERA	-			INTENSIDAD DE TRÁFICO PEATONAL
CARRIL BUS	-	APARCAMIENTO B/R		baja
MEDIANA	-	Nº PLAZAS TOTAL B/R	0	INTENSIDAD TRANSP. PÚBLICO
				baja
				ACTIVIDAD COMERCIAL
				baja

DISTRITO 09-MONCLOA - ARAVACA
 10-LATINA
 BARRIO 09.01 Casa de Campo / 10.02 Puerta del Ángel

IDENTIFICADOR PLAN ESPECIAL IC-05.1
 SUPERFICIE INDICATIVA (m²) 49.480

E: 1/800



PROPUESTA	SECCIÓN		ESTACIONAMIENTO Y APARCAMIENTO		OTROS	
		ANCHURA TOTAL CALLE	11.05 m	ESTACIONAMIENTO S/R		RANGO VIARIO
	SENTIDO DE CIRCULACIÓN	único	Nº PLAZAS BATERÍA S/R	0	INTENSIDAD DE TRÁFICO RODADO	baja
	NÚMERO DE CARRILES	1	Nº PLAZAS LÍNEA S/R	27	INTENSIDAD DE TRÁFICO PEATONAL	media
	CALZADA	3.60 m	Nº PLAZAS TOTAL S/R	27	INTENSIDAD TRANSP. PÚBLICO	baja
	ACERA	6.55 m	APARCAMIENTO B/R		ACTIVIDAD COMERCIAL	media
	CARRIL BUS	no	Nº PLAZAS TOTAL B/R	0		
	MEDIANA	no				

DISTRITO 09-MONCLOA - ARAVACA
10-LATINA
BARRIO 09.01 Casa de Campo / 10.02 Puerta del Ángel

IDENTIFICADOR PLAN ESPECIAL IC-05.1
SUPERFICIE INDICATIVA (m2) 49.480

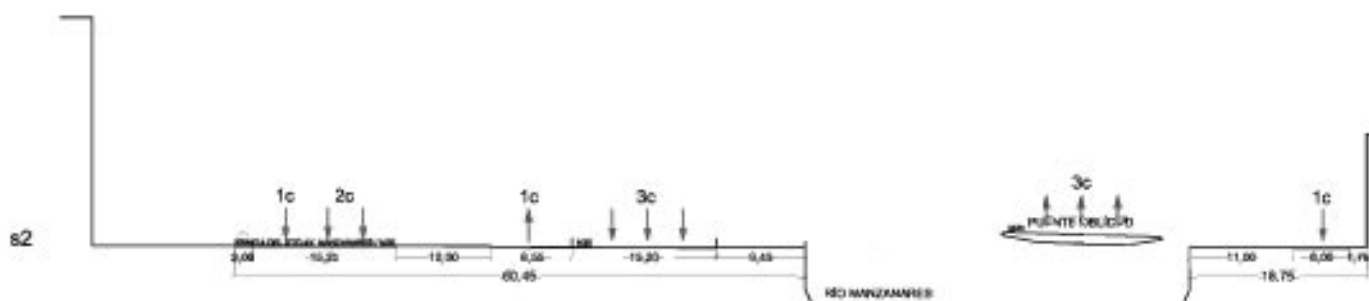
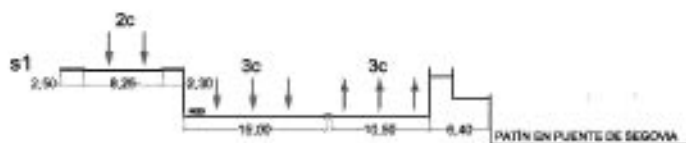
E: 10.000



DISTRITO 02-ARGANZUELA / 10-LATINA
 11-CARABANCHED
 BARRIO 02.01 Imperial / 10.01 Los Cámaras / 10.02 Puerta del Ángel / 11.03 San Isidro

IDENTIFICADOR PLAN ESPECIAL IC-05.2
 SUPERFICIE INDICATIVA (m2) 74.000

E: 1/500

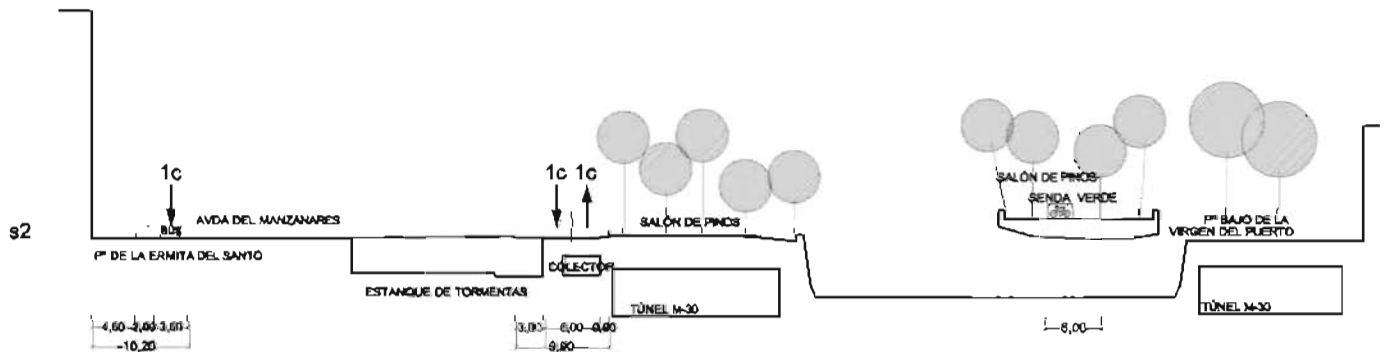
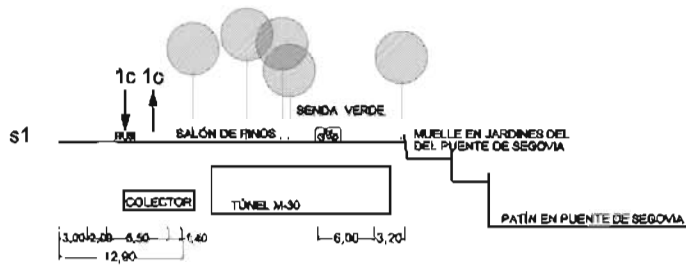


ESTADO PREVI0	SECCI0N	ESTACIONAMIENTO Y APARCAMIENTO	OTROS
	ANCHURA TOTAL CALLE	-	ESTACIONAMIENTO S/R
SENTIDO DE CIRCULACI0N	-	Nº PLAZAS BATERIA S/R 133	INTENSIDAD DE TRAFICO RODADO alta
NÚMERO DE CARRILES	-	Nº PLAZAS LÍNEA S/R 114	INTENSIDAD DE TRAFICO PEATONAL baja
CALZADA	-	Nº PLAZAS TOTAL S/R 247	INTENSIDAD TRANSP. PÚBLICO baja
ACERA	-		ACTIVIDAD COMERCIAL baja
CARRIL BUS	-	APARCAMIENTO B/R	
MEDIANA	-	Nº PLAZAS TOTAL B/R 0	

DISTRITO 02-ARGANZUELA / 10-LATINA
 11-CARABANCHEL
 BARRIO 02.01 Imperial / 10.01 Los Cármens / 10.02 Puerta del Ángel / 11.03 San Isidro

IDENTIFICADOR PLAN ESPECIAL IC-05.2
 SUPERFICIE INDICATIVA (m2) 74.000

E: 1/800

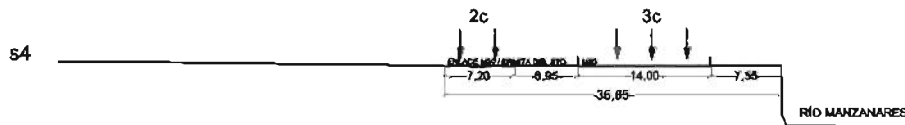


PROPUESTA	SECCIÓN		ESTACIONAMIENTO Y APARCAMIENTO		OTROS	
	ANCHURA TOTAL CALLE	9,50 m - 12,90 m	ESTACIONAMIENTO S/R		RANGO VIARIO	5
	SENTIDO DE CIRCULACIÓN	único-doble	Nº PLAZAS BATERÍA S/R	0	INTENSIDAD DE TRÁFICO RODADO	baja
	NÚMERO DE CARRILES	1 - 2	Nº PLAZAS LÍNEA S/R	144	INTENSIDAD DE TRÁFICO PEATONAL	media
	CALZADA	3,60 m - 6,50 m	Nº PLAZAS TOTAL S/R	144	INTENSIDAD TRANSP. PÚBLICO	baja
	ACERA	3,00 m - 4,60 m	APARCAMIENTO S/R		ACTIVIDAD COMERCIAL	media
	CARRIL BUS	no	Nº PLAZAS TOTAL S/R	0		
	MEDIANA	no				

DISTRITO 02-ARGANZUELA / 10-LATINA
 11-CARABANCHEL
 BARRIO 02.01 Imperial / 10.01 Los Cármenes / 10.02 Puerta del Ángel / 11.03 San Isidro

IDENTIFICADOR PLAN ESPECIAL IC-05.2
 SUPERFICIE INDICATIVA (m²) 74.000

E: 1/600

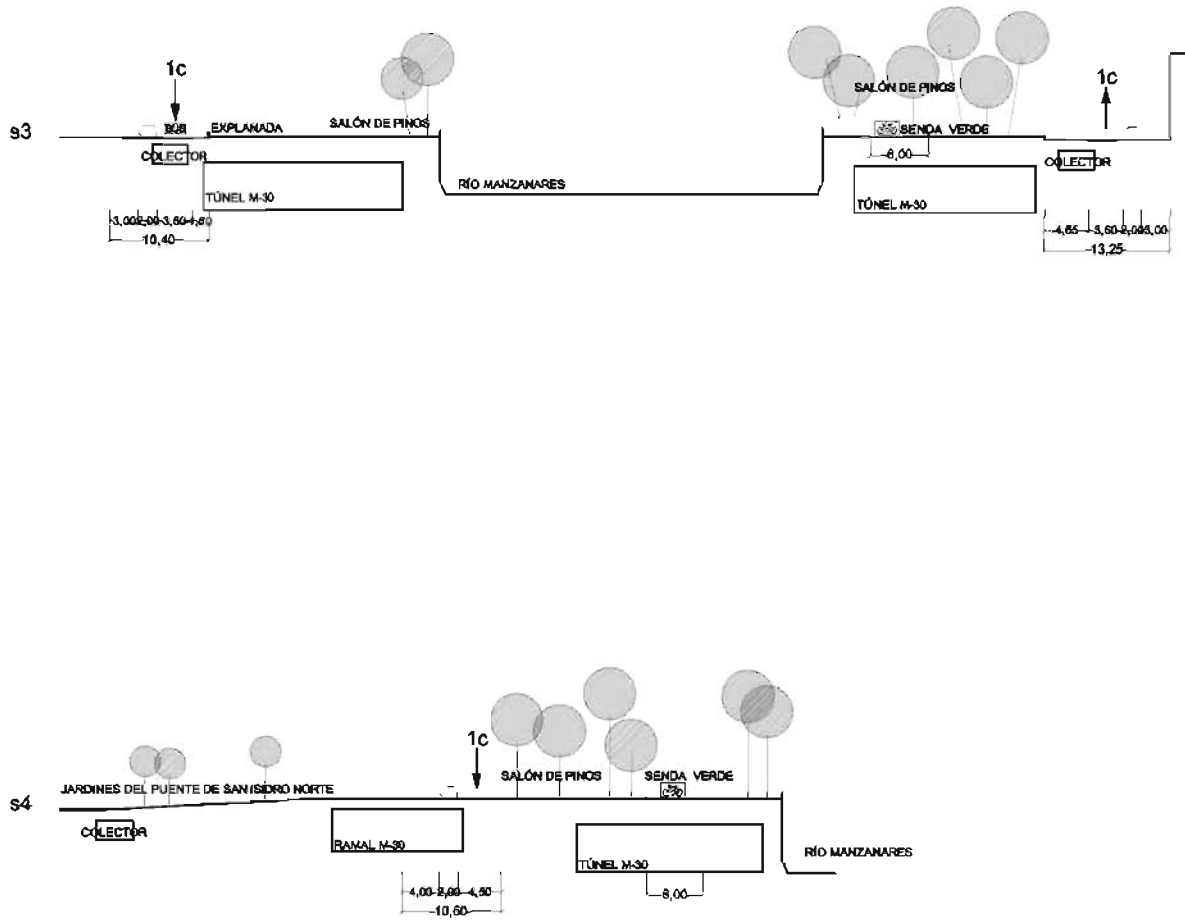


ESTADO PREVI0	SECCIÓN	ESTACIONAMIENTO Y APARCAMIENTO	OTROS	
	ANCHURA TOTAL CALLE	-	ESTACIONAMIENTO S/R	RANGO VIARIO
SENTIDO DE CIRCULACIÓN	-	Nº PLAZAS BATERÍA S/R	133	INTENSIDAD DE TRÁFICO RODADO
NÚMERO DE CARRILES	-	Nº PLAZAS LÍNEA S/R	114	baja
CALZADA	-	Nº PLAZAS TOTAL S/R	247	INTENSIDAD TRANSP. PÚBLICO
ACERA	-			baja
CARRIL BUS	-	APARCAMIENTO B/R		ACTIVIDAD COMERCIAL
MEDIANA	-	Nº PLAZAS TOTAL B/R	0	baja

DISTRITO 02-ARGANZUELA / 10-LATINA
 11-CARABANCHEL
 BARRIO 02.01 Imperial / 10.01 Los Cármenes / 10.02 Puerta del Ángel / 11.03 San Isidro

IDENTIFICADOR PLAN ESPECIAL IC-05.2
 SUPERFICIE INDICATIVA (m²) 74.000

E: 1/800



PROPUESTA	SECCIÓN		ESTACIONAMIENTO Y APARCAMIENTO		OTROS	
	ANCHURA TOTAL CALLE	SENTIDO DE CIRCULACIÓN	Nº PLAZAS BATERÍA S/R	Nº PLAZAS LÍNEA S/R	RANGO VIARIO	INTENSIDAD DE TRÁFICO RODADO
	9.90 m - 12.90 m	único-doble	0	144	5	baja
	1 - 2		Nº PLAZAS TOTAL S/R	144		media
	CALZADA 3.60 m - 6.50 m		APARCAMIENTO B/R			baja
	ACERA 3.00 m - 4.60 m		Nº PLAZAS TOTAL B/R	0		media
	CARRIL BUS no					
	MEDIANA no					

DISTRITO 02-ARGANZUELA / 10-LATINA
11-CARABANQUEL
BARRIO 02.01 Imperial / 10.01 Los Cámaras / 10.02 Puerta del Ángel / 11.03 San Isidro

IDENTIFICADOR PLAN ESPECIAL IC-05.2
SUPERFICIE INDICATIVA (m2) 74,000

E: 10,000



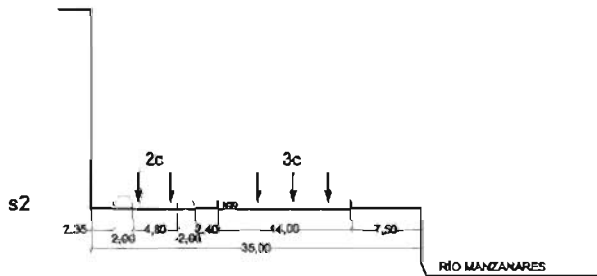
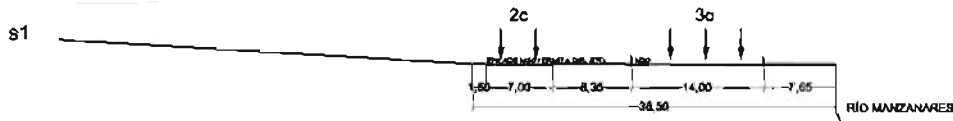
DISTRITO 11-CARABANCHEL

IDENTIFICADOR PLAN ESPECIAL IC-05.3

BARRIO 11.03 San Isidro

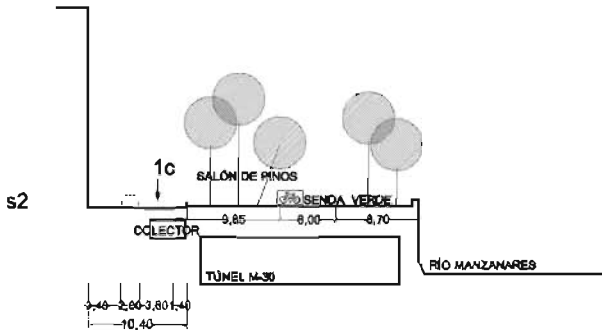
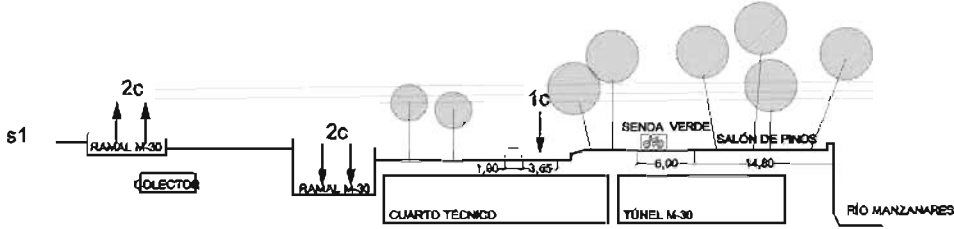
SUPERFICIE INDICATIVA (m²) 28.016

E: 1/800



ESTADO PREVI0	SECCIÓN	ESTACIONAMIENTO Y APARCAMIENTO	OTROS
	ANCHURA TOTAL CALLE	-	ESTACIONAMIENTO S/R
SENTIDO DE CIRCULACIÓN	-	Nº PLAZAS BATERIA S/R 132	INTENSIDAD DE TRÁFICO RODADO alta
NÚMERO DE CARRILES	-	Nº PLAZAS LÍNEA S/R 97	INTENSIDAD DE TRÁFICO PEATONAL baja
CALZADA	-	Nº PLAZAS TOTAL S/R 289	INTENSIDAD TRANSP. PÚBLICO baja
ACERA	-	APARCAMIENTO B/R	ACTIVIDAD COMERCIAL baja
CARRIL BUS	-	Nº PLAZAS TOTAL B/R 0	
MEDIANA	-		

E: 1/800



PROPUESTA	SECCIÓN		ESTACIONAMIENTO Y APARCAMIENTO		OTROS	
	ANCHURA TOTAL CALLE	10.40 m - 11.40 m	ESTACIONAMIENTO S/R		RANGO VIARIO	5
SENTIDO DE CIRCULACIÓN	único	Nº PLAZAS BATERÍA S/R	0	INTENSIDAD DE TRÁFICO RODADO	baja	
NÚMERO DE CARRILES	1	Nº PLAZAS LÍNEA S/R	70	INTENSIDAD DE TRÁFICO PEATONAL	media	
CALZADA	3.60 m	Nº PLAZAS TOTAL S/R	70	INTENSIDAD TRANSP. PÚBLICO	baja	
ACERA	1.35 m - 3.40 m	APARCAMIENTO B/R		ACTIVIDAD COMERCIAL	media	
CARRIL BUS	no	Nº PLAZAS TOTAL B/R	0			
MEDIANA	no					

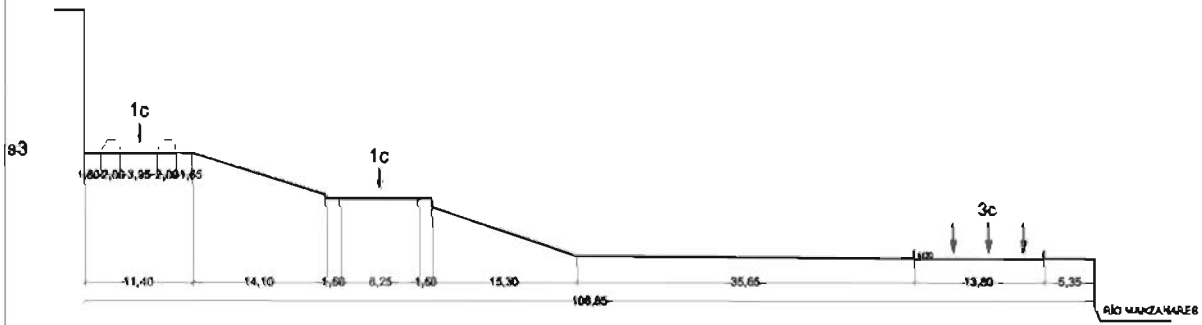
DISTRITO 11-CARABANCHEL

IDENTIFICADOR PLAN ESPECIAL IC-05.3

BARRIO 11.03 San Isidro

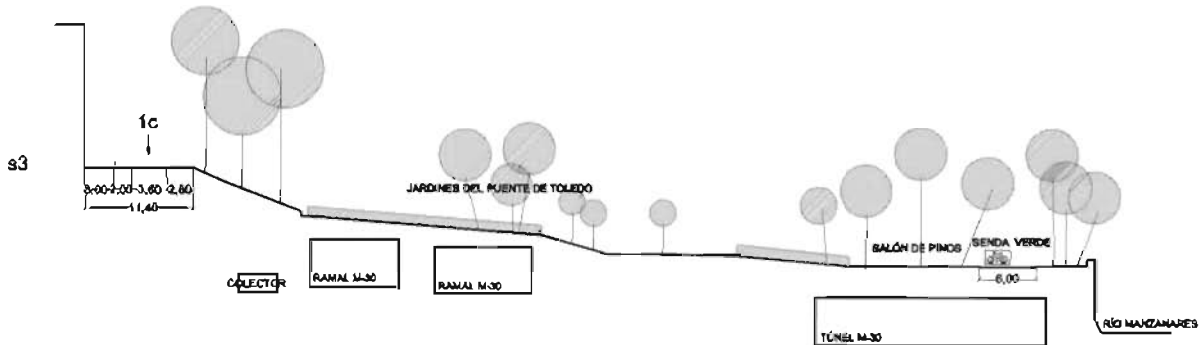
SUPERFICIE INDICATIVA (m2) 28.016

E: 1/800



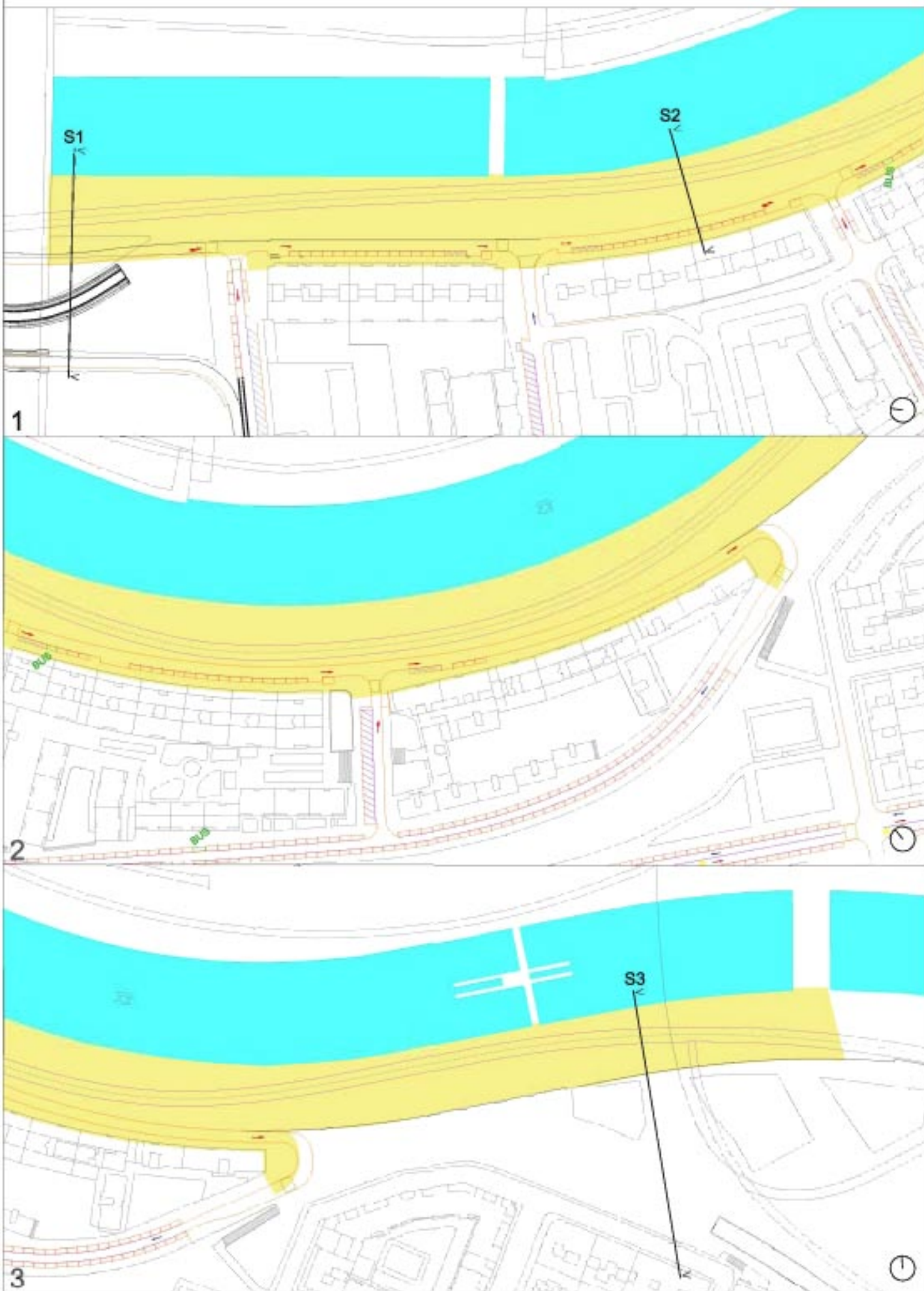
ESTADO PREVI0	SECCI3N	ESTACIONAMIENTO Y APARCAMIENTO	OTROS
	ANCHURA TOTAL CALLE	-	ESTACIONAMIENTO S/R
SENTIDO DE CIRCULACI3N	-	N° PLAZAS BATERIA S/R 192	INTENSIDAD DE TRAFICO RODADO alta
NUMERO DE CARRILES	-	N° PLAZAS LINEA S/R 97	INTENSIDAD DE TRAFICO PEATONAL baja
CALZADA	-	N° PLAZAS TOTAL S/R 289	INTENSIDAD TRANSP. PBLICO baja
ACERA	-		ACTIVIDAD COMERCIAL baja
CARRIL BUS	-	APARCAMIENTO B/R	
MEDIANA	-	N° PLAZAS TOTAL B/R 0	

E: 1/800



	SECCIÓN	ESTACIONAMIENTO Y APARCAMIENTO	OTROS
PROPUESTA	ANCHURA TOTAL CALLE	10.40 m - 11.40 m	RANGO VIARIO 5
	SENTIDO DE CIRCULACIÓN	único	INTENSIDAD DE TRÁFICO RODADO baja
	NÚMERO DE CARRILES	1	INTENSIDAD DE TRÁFICO PEATONAL media
	CALZADA	3.00 m	INTENSIDAD TRANSP. PÚBLICO baja
	ACERA	1.35 m - 3.40 m	ACTIVIDAD COMERCIAL media
	CARRIL BUS	no	APARCAMIENTO B/R
	MEDIANA	no	Nº PLAZAS TOTAL B/R 0

E: 10.000



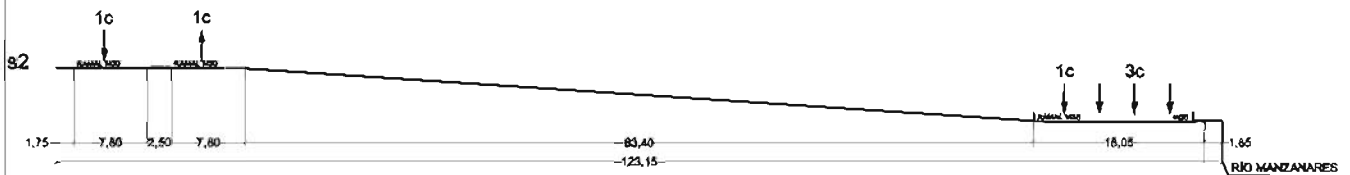
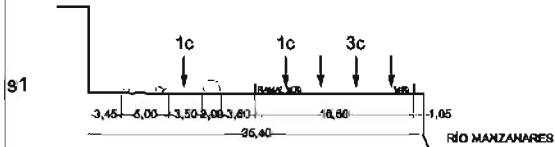
DISTRITO 11-CARABANCHEL

IDENTIFICADOR PLAN ESPECIAL IC-05.4

BARRIO 11.01 Comillas

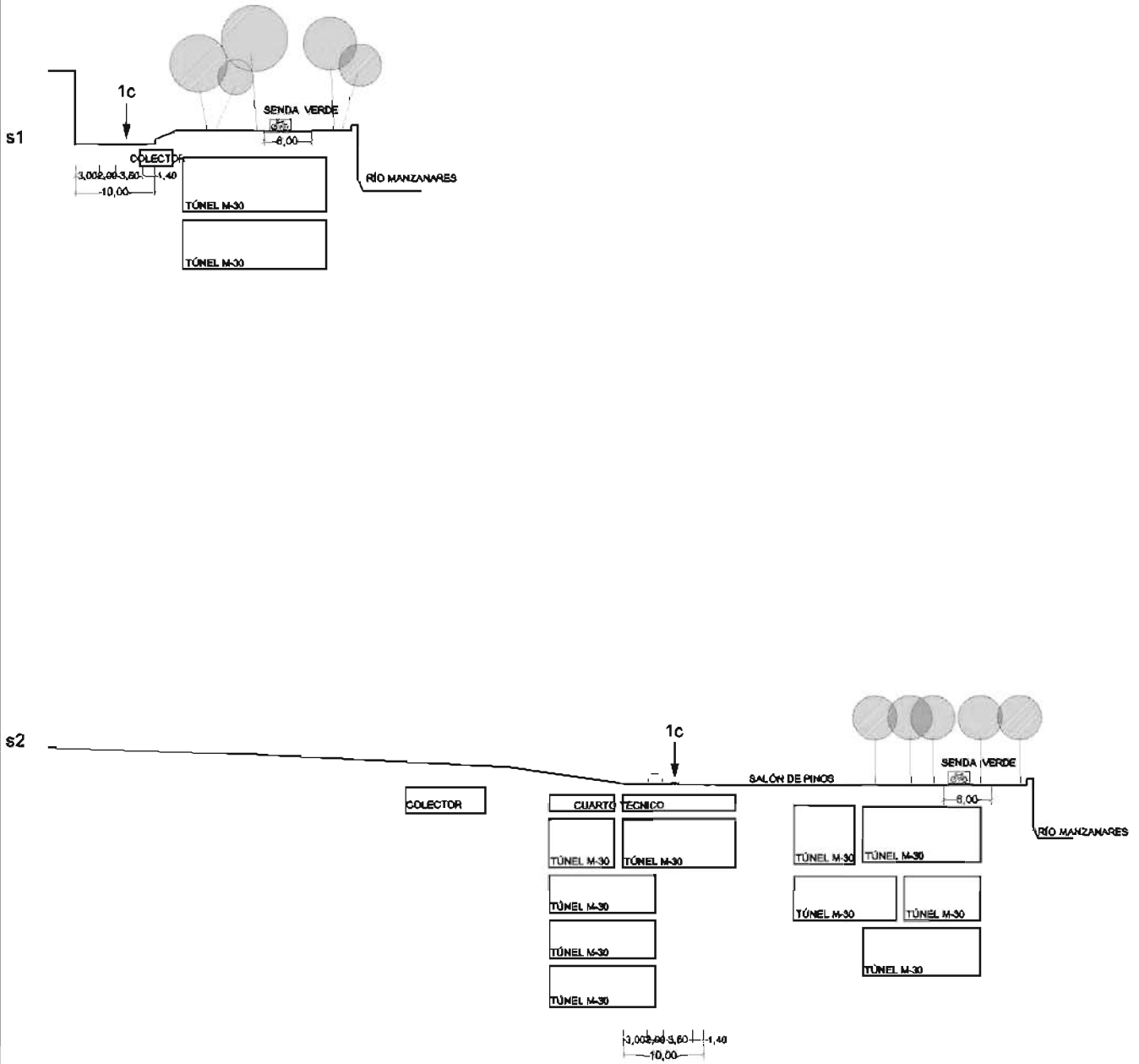
SUPERFICIE INDICATIVA (m2) 34.107

E: 1/800



ESTADO PREVI0	SECCI3N	ESTACIONAMIENTO Y APARCAMIENTO	OTROS
	ANCHURA TOTAL CALLE	-	ESTACIONAMIENTO S/R
SENTIDO DE CIRCULACI3N	-	Nº PLAZAS BATERIA S/R 95	INTENSIDAD DE TRAFICO RODADO alta
Nº MERO DE CARRILES	-	Nº PLAZAS LINEA S/R 54	INTENSIDAD DE TRAFICO PEATONAL baja
CALZADA	-	Nº PLAZAS TOTAL S/R 149	INTENSIDAD TRANSP. PÚBLICO baja
ACERA	-		ACTIVIDAD COMERCIAL baja
CARRIL BUS	-	APARCAMIENTO B/R	
MEDIANA	-	Nº PLAZAS TOTAL B/R 0	

E: 1/800



PROPUESTA	SECCIÓN		ESTACIONAMIENTO Y APARCAMIENTO		OTROS	
	ANCHURA TOTAL CALLE	10.00 m	ESTACIONAMIENTO S/R		RANGO VIARIO	5
	SENTIDO DE CIRCULACIÓN	único	Nº PLAZAS BATERÍA S/R		INTENSIDAD DE TRÁFICO RODADO	baja
	NÚMERO DE CARRILES	1	Nº PLAZAS LÍNEA S/R		INTENSIDAD DE TRÁFICO PEATONAL	media
	CALZADA	3.60 m	Nº PLAZAS TOTAL S/R		INTENSIDAD TRANSP. PÚBLICO	baja
	ACERA	1.40 m - 3.00 m			ACTIVIDAD COMERCIAL	media
	CARRIL BUS	no	APARCAMIENTO B/R			
	MEDIANA	no	Nº PLAZAS TOTAL B/R			
				0		

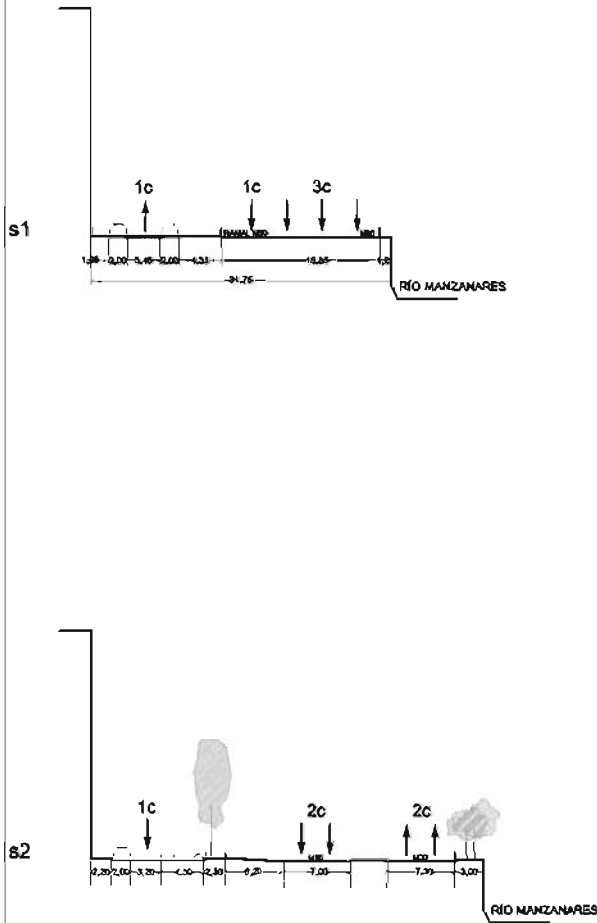
E: 10.000



DISTRITO 12-USERA
 BARRIO 12.05 Moscardó

IDENTIFICADOR PLAN ESPECIAL IC-05.5
 SUPERFICIE INDICATIVA (m2) 31.435

E: 1/600

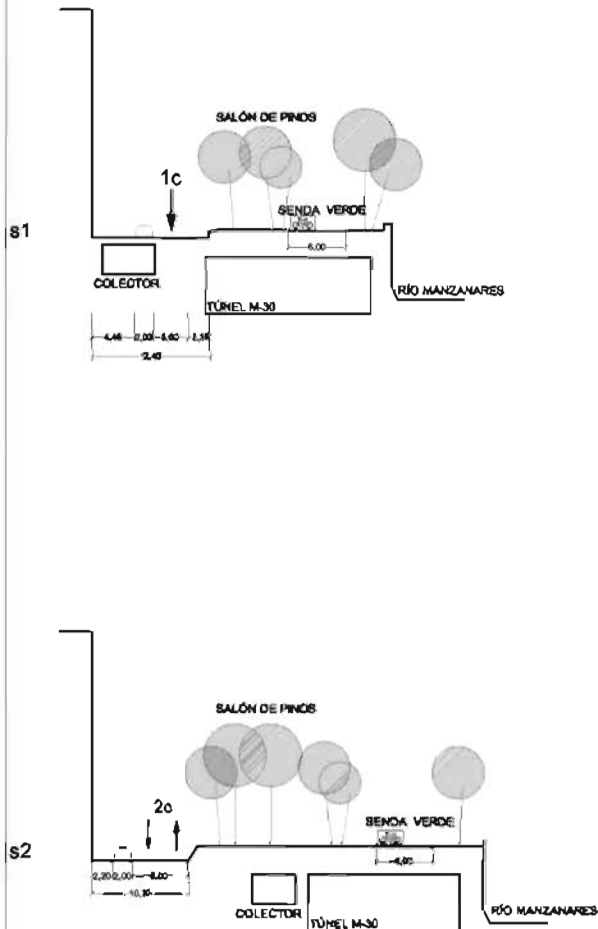


ESTADO PREVI0	SECCIÓN	ESTACIONAMIENTO Y APARCAMIENTO	OTROS
	ANCHURA TOTAL CALLE	-	ESTACIONAMIENTO S/R
SENTIDO DE CIRCULACIÓN	-	Nº PLAZAS BATERÍA S/R 0	INTENSIDAD DE TRÁFICO RODADO alta
NÚMERO DE CARRILES	-	Nº PLAZAS LÍNEA S/R 0	INTENSIDAD DE TRÁFICO PEATONAL baja
CALZADA	-	Nº PLAZAS TOTAL S/R 0	INTENSIDAD TRANSP. PÚBLICO baja
ACERA	-		ACTIVIDAD COMERCIAL baja
CARRIL BUS	-	APARCAMIENTO B/R	
MEDIANA	-	Nº PLAZAS TOTAL B/R 0	

DISTRITO 12-USERA
 BARRIO 12.05 Moscardó

IDENTIFICADOR PLAN ESPECIAL IC-05.5
 SUPERFICIE INDICATIVA (m²) 31.435

E: 1/500



PROPUESTA	SECCIÓN		ESTACIONAMIENTO Y APARCAMIENTO		OTROS	
	ANCHURA TOTAL CALLE	10.20 m - 12.40 m	ESTACIONAMIENTO S/R		RANGO VIARIO	5
SENTIDO DE CIRCULACIÓN	único - doble	Nº PLAZAS BATERIA S/R		0	INTENSIDAD DE TRÁFICO RODADO	baja
NÚMERO DE CARRILES	1 - 2	Nº PLAZAS LÍNEA S/R		0	INTENSIDAD DE TRÁFICO PEATONAL	media
CALZADA	3.80 m - 6.00 m	Nº PLAZAS TOTAL S/R		0	INTENSIDAD TRANSP. PÚBLICO	baja
ACERA	2.20 m - 4.45 m	APARCAMIENTO B/R			ACTIVIDAD COMERCIAL	media
CARRIL BUS	no	Nº PLAZAS TOTAL B/R		0		
MEDIANA	no					

DISTRITO 12-USERA
BARRIO 12.05 Moscardó

IDENTIFICADOR PLAN ESPECIAL IC-05.5
SUPERFICIE INDICATIVA (m2) 31.436

E: 10.000

