

**Fecha de publicación: 10/04/2022**

## **BOLETÍN DIARIO DE CALIDAD DEL AIRE**

**INFORMACIÓN CORRESPONDIENTE AL DÍA 09/04/2022**

### **ÍNDICE**

1	INDICE DE CALIDAD .....	1
2	VALORES MÁXIMOS .....	2
3	SUPERACIONES .....	2
4	EVOLUCIÓN POR CONTAMINANTES .....	3
4.1	PARTÍCULAS EN SUSPENSIÓN PM10.....	3
4.2	PARTÍCULAS EN SUSPENSIÓN PM2,5.....	4
4.3	DIÓXIDO DE NITRÓGENO (NO <sub>2</sub> ) .....	5
4.4	OZONO (O <sub>3</sub> ) .....	6
4.5	DIÓXIDO DE AZUFRE (SO <sub>2</sub> ).....	7

## 1 INDICE DE CALIDAD

El Índice Nacional de Calidad del Aire, establecido de acuerdo con las instrucciones dictadas por la Agencia Europea de Medio Ambiente, informa sobre el estado de la calidad del aire en base a una escala de colores de fácil identificación para el ciudadano.

El índice de calidad del aire el día 9 de abril ha sido el siguiente:

ZONA	GENERAL	PM2,5	PM10	NO <sub>2</sub>	O <sub>3</sub>	SO <sub>2</sub>
1 (INTERIOR CALLE 30)	Bueno	Muy malo	Muy malo	Bueno	Bueno	Muy malo
2 (SURESTE)	Muy malo	Muy malo	Muy malo	Muy malo	Muy malo	Muy malo
3 (NORESTE)	Bueno	Muy malo	Muy malo	Bueno	Muy malo	Muy malo
4 (NOROESTE)	Muy malo	Muy malo	Muy malo	Muy malo	Muy malo	Muy malo
5 (SUROESTE)	Bueno	Muy malo	Muy malo	Bueno	Muy malo	Muy malo

Y por horas y estaciones el índice se muestra a continuación:

		HORA																							
		1	2	3	4	5	6	7	8	9	10	11	12	13	14	15	16	17	18	19	20	21	22	23	0
ZONA 1	Plaza de España																								
	Escuelas Aguirre																								
	Ramon y Cajal																								
	Plaza del Carmen																								
	Cuatro Caminos																								
	Barrio del Pilar																								
	Mendez Alvaro																								
	Castellana																								
	Retiro																								
	Plaza de Castilla																								
ZONA 2	Moratalaz																								
	Vallecas																								
ZONA 3	Ensanche de Vallecas																								
	Arturo Soria																								
	Barajas Pueblo																								
	Urbanización Embajada																								
	Sanchinarro																								
ZONA 4	Juan Carlos I																								
	Tres Olivos																								
ZONA 5	Casa de Campo																								
	El Pardo																								
ZONA 5	Villaverde																								
	Farolillo																								
	Plaza Elíptica																								

 SIN DATOS

<b>Muy bueno</b>	<b>Bueno</b>	<b>Regular</b>	<b>Malo</b>	<b>Muy malo</b>
------------------	--------------	----------------	-------------	-----------------

Más información sobre el [índice de calidad del aire](#) y la [distribución por zonas](#) de la ciudad de Madrid.

## 2 VALORES MÁXIMOS

**Valores máximos diarios (PM<sub>2,5</sub> y PM<sub>10</sub>) y horarios (NO<sub>2</sub>, O<sub>3</sub> y SO<sub>2</sub>)** registrados el día 9 de abril en las estaciones de la Red de Vigilancia de la Calidad del Aire:

CONTAMINANTE	ESTACIÓN	VALOR MÁXIMO DIARIO (µg/m <sup>3</sup> )
Partículas (PM <sub>2,5</sub> )	CUATRO CAMINOS	8
Partículas (PM <sub>10</sub> )	FAROLILLO	15

CONTAMINANTE	ESTACIÓN	VALOR MÁXIMO HORARIO (µg/m <sup>3</sup> )
Dióxido de nitrógeno (NO <sub>2</sub> )	BARAJAS PUEBLO Y URBANIZACIÓN EMBAJADA	48
Ozono (O <sub>3</sub> )	PLAZA DEL CARMEN	86
Dióxido de azufre (SO <sub>2</sub> )	ESCUELAS AGUIRRE	4

## 3 SUPERACIONES

Durante el día de ayer no se han registrado **superaciones del valor límite horario ni diario** para ningún contaminante.

## 4 EVOLUCIÓN POR CONTAMINANTES

A continuación, se detalla el estado a día de hoy de la evolución anual por contaminantes.

### 4.1 PARTÍCULAS EN SUSPENSIÓN PM10



Valores límite establecidos por la legislación para la protección de la salud humana:

**VALOR LÍMITE ANUAL: 40  $\mu\text{g}/\text{m}^3$**

Valor medio anual de los valores horarios que no deberá superarse en ninguna estación al finalizar el año.

**VALOR LÍMITE DIARIO: 50  $\mu\text{g}/\text{m}^3$**

Valor medio diario que no deberá superarse más de 35 días al año en ninguna estación.

Los valores registrados hasta el 09/04/2022 son:

ESTACIÓN	VALOR MEDIO ANUAL ( $\mu\text{g}/\text{m}^3$ )	VALOR MEDIO DIARIO Nº días > 50 $\mu\text{g}/\text{m}^3$
ESCUELAS AGUIRRE	16	2
FAROLILLO	17	3
CASA DE CAMPO	20	3
MORATALAZ	24	5
CUATRO CAMINOS	16	2
VALLECAS	24	5
MÉNDEZ ÁLVARO	19	3
CASTELLANA	16	2
PLAZA CASTILLA	23	4
URBANIZACIÓN EMBAJADA	27	6
PLAZA ELÍPTICA	15	2
SANCHINARRO	19	4
TRES OLIVOS	13	2

## 4.2 PARTÍCULAS EN SUSPENSIÓN PM 2,5



Valores límite establecidos por la legislación para la protección de la salud humana:

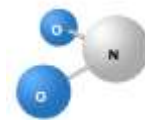
**VALOR LÍMITE ANUAL: 25  $\mu\text{g}/\text{m}^3$**

**Valor medio anual de los valores horarios que no deberá superarse en ninguna estación al finalizar el año.**

Los valores registrados hasta el 09/04/2022 son:

ESTACIÓN	VALOR MEDIO ANUAL ( $\mu\text{g}/\text{m}^3$ )
ESCUELAS AGUIRRE	8
CASA DE CAMPO	10
CUATRO CAMINOS	6
MÉNDEZ ÁLVARO	8
CASTELLANA	8
PLAZA CASTILLA	9
PLAZA ELÍPTICA	9
SANCHINARRO	9

### 4.3 DIÓXIDO DE NITRÓGENO (NO<sub>2</sub>)



Valores límite establecidos por la legislación para la protección de la salud humana:

**VALOR LÍMITE ANUAL: 40 µg/m<sup>3</sup>**

Valor medio anual de los valores horarios que no deberá superarse en ninguna estación al finalizar el año.

**VALOR LÍMITE HORARIO: 200 µg/m<sup>3</sup>**

Valor horario que no deberá superarse más de 18 horas al año en ninguna estación.

**UMBRAL DE ALERTA: 400 µg/m<sup>3</sup>**

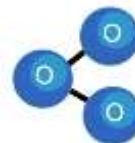
Valor horario que no deberá superarse 3 horas consecutivas en un área mayor de 100 km<sup>2</sup>.

El valor de alerta no se ha superado en ninguna ocasión.

Los valores registrados hasta el 09/04/2022 son:

ESTACIÓN	VALOR MEDIO ANUAL (µg/m <sup>3</sup> )	VALOR HORARIO N° horas > 200 µg/m <sup>3</sup>
PZA. DE ESPAÑA	21	0
ESCUELAS AGUIRRE	42	0
RAMÓN CAJAL	37	1
ARTURO SORIA	34	0
VILLAVERDE	47	0
FAROLILLO	37	0
CASA DE CAMPO	24	0
BARAJAS PUEBLO	34	0
PZA. DEL CARMEN	39	0
MORATALAZ	38	0
CUATRO CAMINOS	39	0
BARRIO DEL PILAR	36	0
VALLECAS	38	0
MÉNDEZ ÁLVARO	38	0
CASTELLANA	34	0
RETIRO	30	0
PZA. CASTILLA	39	0
ENSANCHE DE VALLECAS	36	0
URB. EMBAJADA	39	0
PZA. ELÍPTICA	53	0
SANCHINARRO	32	0
EL PARDO	16	0
JUAN CARLOS I	26	0
TRES OLIVOS	34	0

#### 4.4 OZONO (O<sub>3</sub>)



Valores límite establecidos por la legislación para la protección de la salud humana:

**UMBRAL DE INFORMACIÓN: 180 µg/m<sup>3</sup>**

**Valor medio horario que no deberá superarse en ninguna estación.**

**UMBRAL DE ALERTA: 240 µg/m<sup>3</sup>**

**Valor medio horario que no deberá superarse en ninguna estación.**

**VALOR OBJETIVO: 120 µg/m<sup>3</sup>**

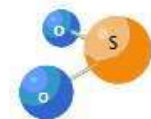
**Valor medio octohorario máximo diario que no deberá superarse más de 25 días por año en el promedio de los últimos 3 años, en ninguna estación.**

El valor de alerta no se ha superado en ninguna ocasión.

Los valores registrados hasta el 09/04/2022 son:

ESTACIÓN	Nº días > 120 µg/m <sup>3</sup>	Nº horas > 180 µg/m <sup>3</sup>
ESCUELAS AGUIRRE	0	0
ARTURO SORIA	0	0
VILLAVERDE	0	0
FAROLILLO	0	0
CASA CAMPO	0	0
BARAJAS PUEBLO	0	0
PZA. CARMEN	0	0
BARRIO DEL PILAR	0	0
RETIRO	0	0
ENSANCHE VALLECAS	0	0
EL PARDO	0	0
JUAN CARLOS I	0	0
TRES OLIVOS	0	0

#### 4.5 DIÓXIDO DE AZUFRE (SO<sub>2</sub>)



Valores límite establecidos por la legislación para la protección de la salud humana:

**VALOR LIMITE HORARIO: 350µg/m<sup>3</sup>**

**Valor horario que no deberá superarse más de 24 ocasiones al año en ninguna estación**

**VALOR LÍMITE DIARIO: 125 µg/m<sup>3</sup>**

**Valor medio diario que no deberá superarse en más de 3 ocasiones al año en ninguna estación al finalizar el año.**

**UMBRAL DE ALERTA: 500 µg/m<sup>3</sup>**

**Valor horario que no deberá superarse 3 horas consecutivas en un área mayor de 100 km<sup>2</sup>.**

El valor de alerta no se ha superado en ninguna ocasión.

Los valores registrados hasta el 09/04/2022 son:

ESTACIÓN	VALOR MEDIO ANUAL (µg/m <sup>3</sup> )
PLAZA ESPAÑA	2
ESCUELAS AGUIRRE	4
PLAZA DEL CARMEN	6
MORATALAZ	3
SANCHINARRO	4