

Mapa Estratégico de Ruido  
del Distrito  
**Villa de Vallecas**

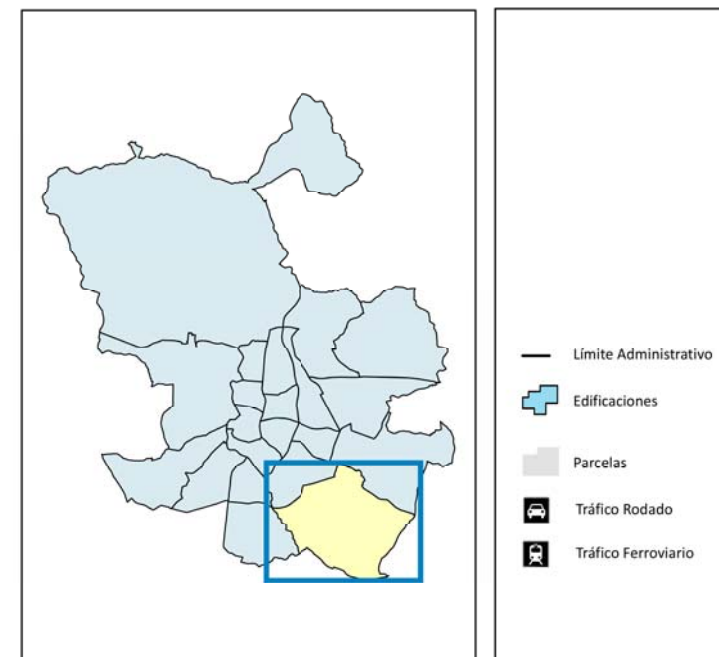
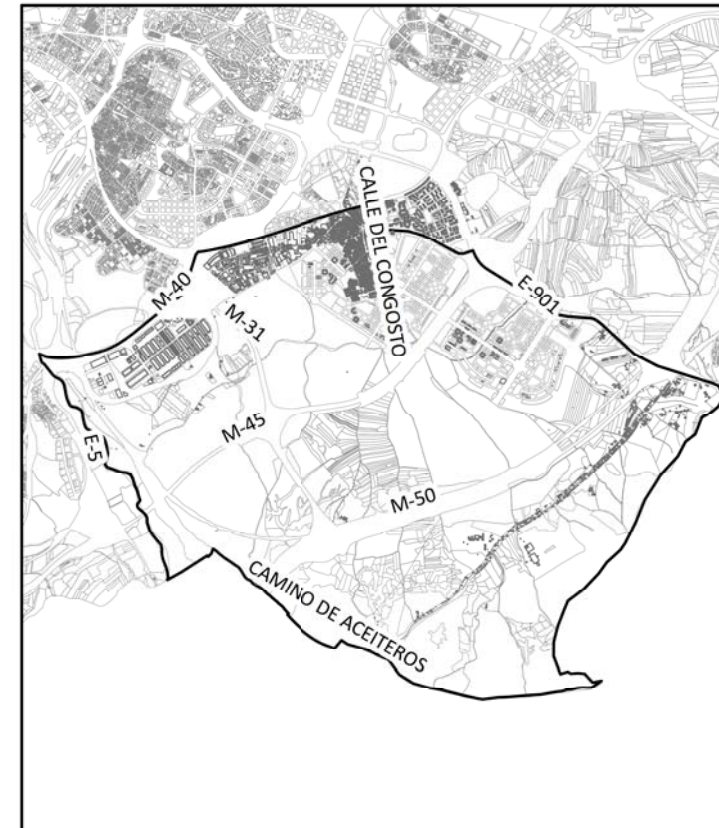
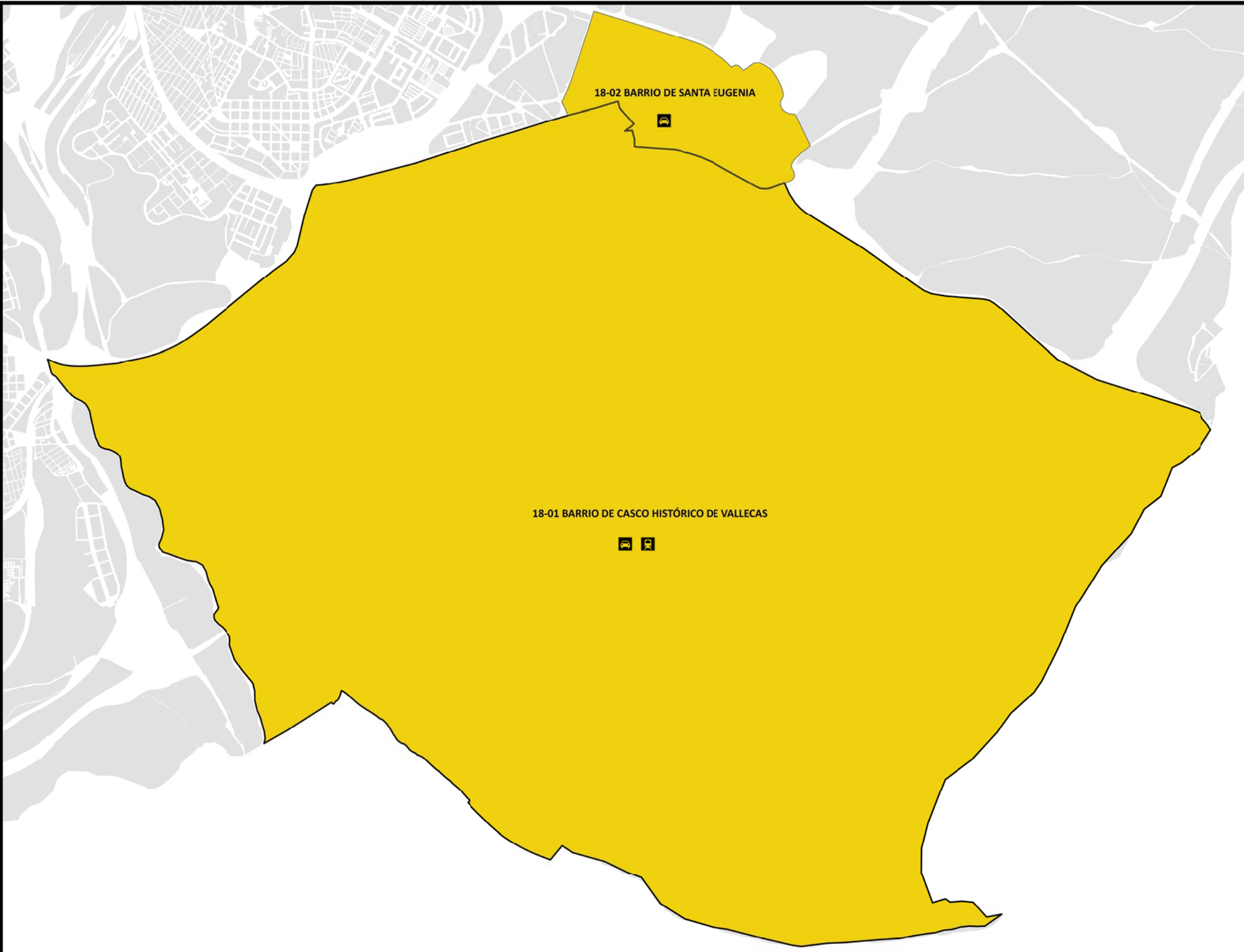


2011

## VILLA DE VALLECAS

### DATOS ADMINISTRATIVOS DEL DISTRITO VILLA DE VALLECAS

Barrio	Superficie (ha)	Población 01/01/2012	Densidad (Hab/ha)
18.1 C.H. de Vallecas	4935,51	695	14
18.2 Santa Eugenia	206,64	256	124


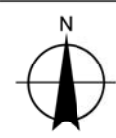


Ag\_MAD\_Madrid\_C\_Adm\_18

8\_Adm\_18



Distribución Administrativa del Distrito Villa de Vallecas

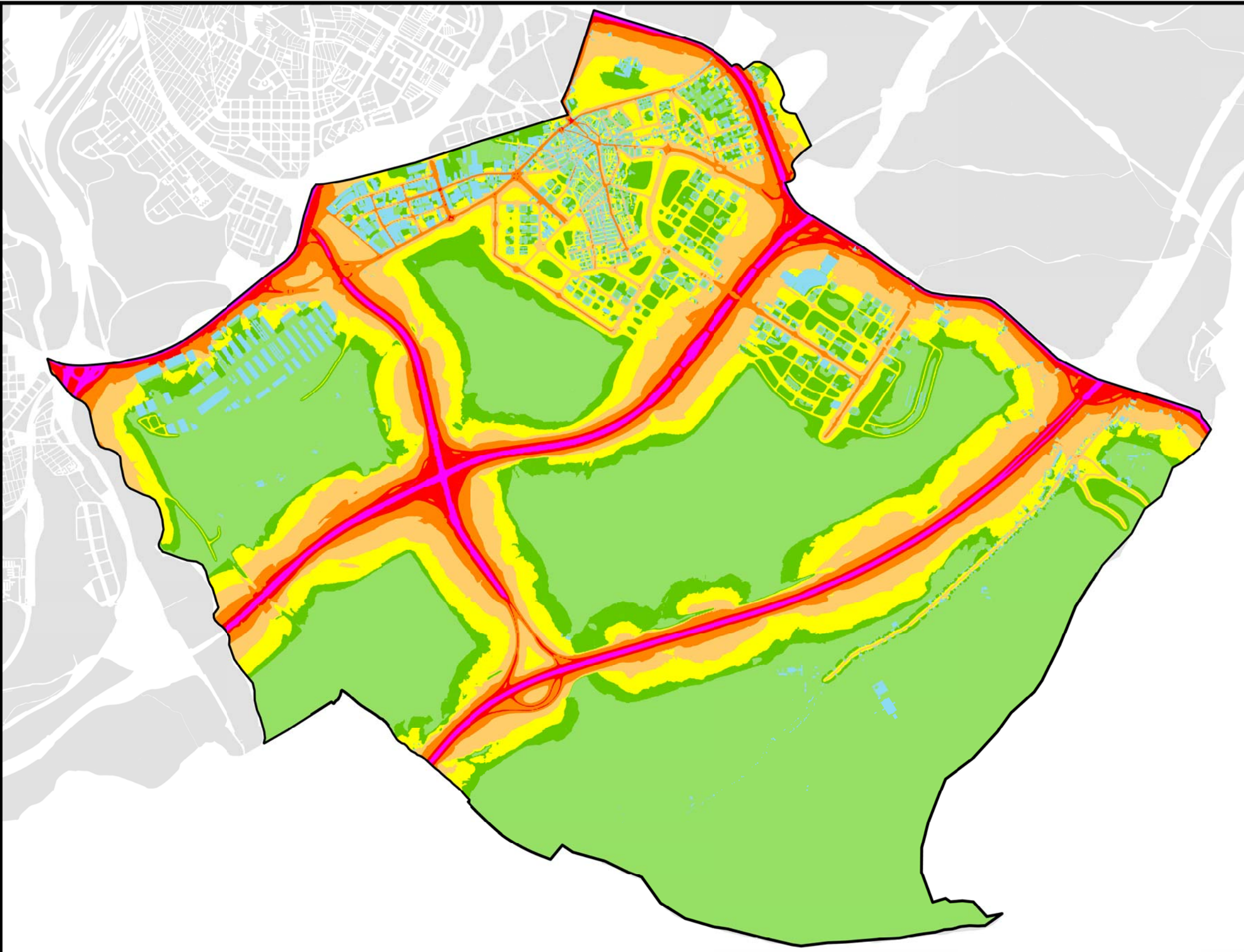
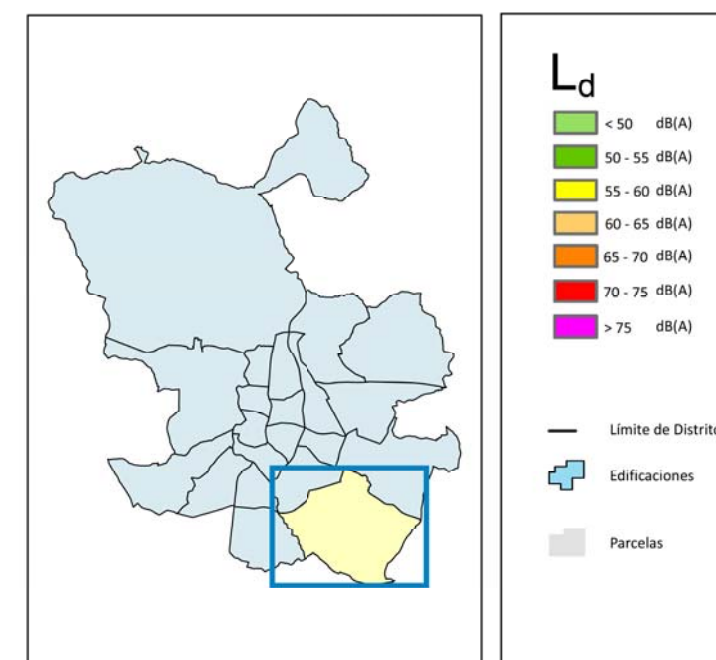
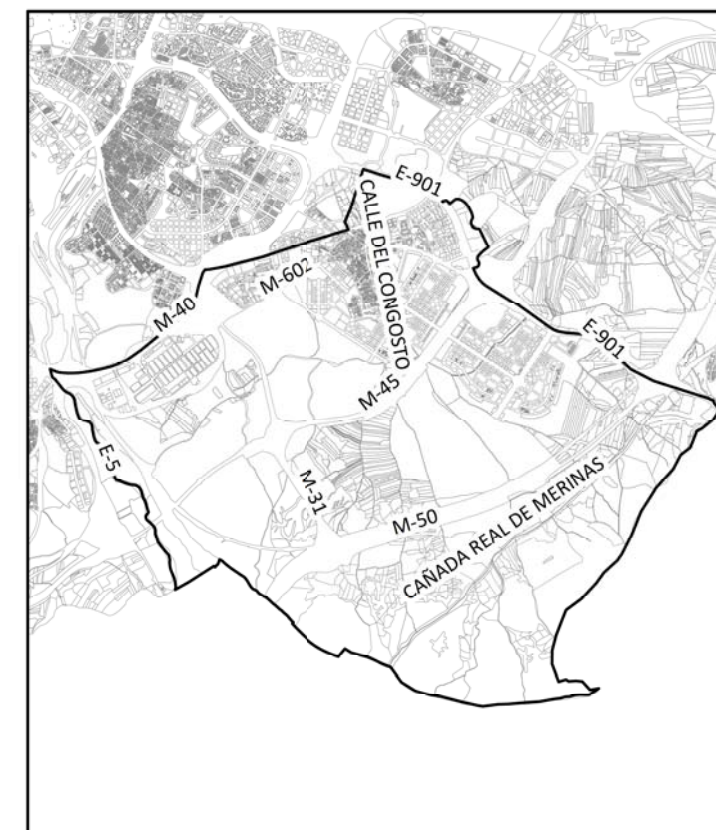




VILLA DE VALLECAS

POBLACIÓN EXPUESTA A RANGOS DE  $L_d$

Distrito	Rango de Exposición dBA	Nº Personas (centenas)
Villa de Vallecas	< 55	651
	55 - 60	229
	60 - 65	59
	65 - 70	5
	70 - 75	0
	> 75	0


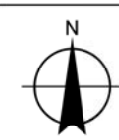


Ag\_MAD\_Madrid\_C\_Ld\_18



8\_1C\_18

Nivel Continuo Equivalente Diurno. Distrito Villa de Vallecas



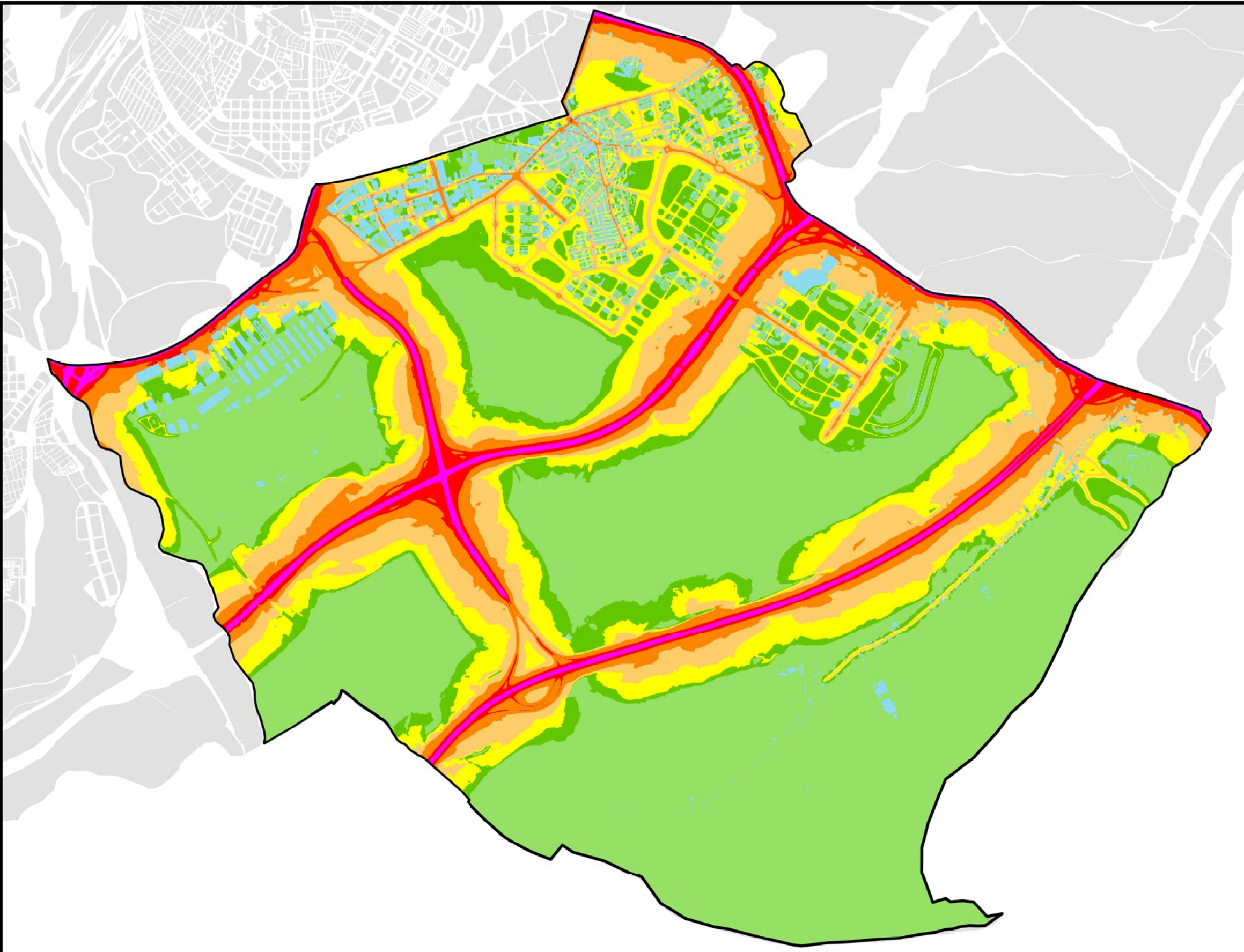
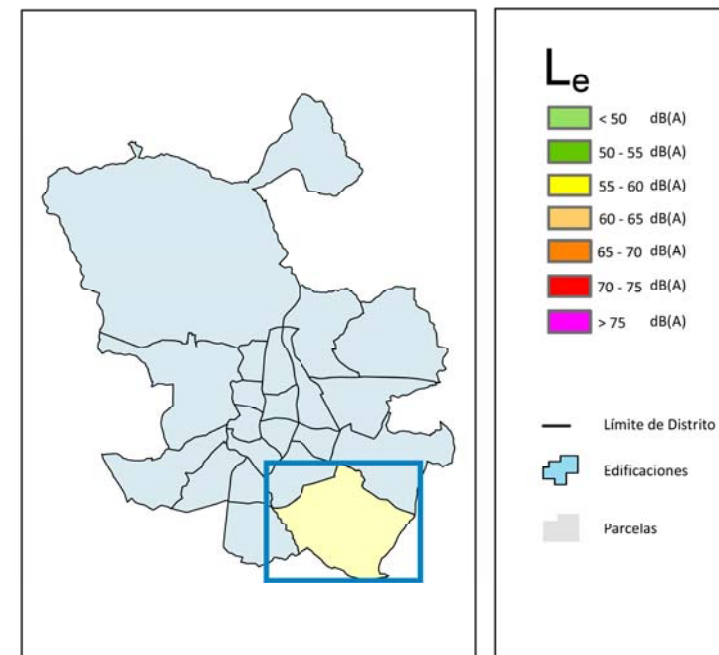
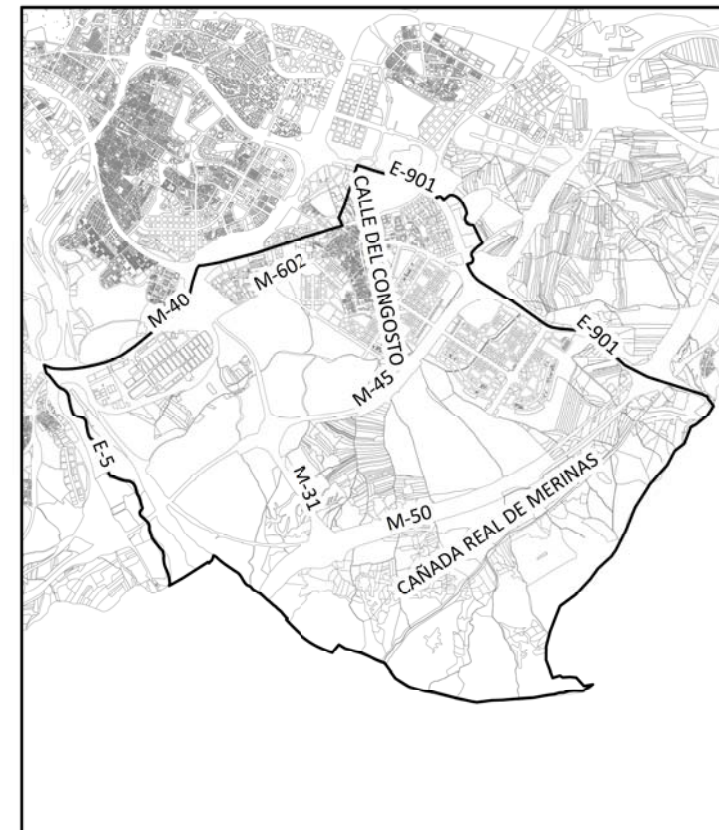




VILLA DE VALLECAS

POBLACIÓN EXPUESTA A RANGOS DE  $L_e$

Distrito	Rango de Exposición dBA	Nº Personas (centenas)
Villa de Vallecas	< 55	689
	55 - 60	204
	60 - 65	48
	65 - 70	3
	70 - 75	0
	> 75	0

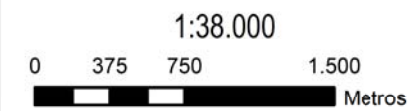
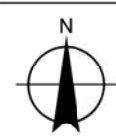


Ag\_MAD\_Madrid\_C\_Le\_18

8\_2C\_18



Nivel Continuo Equivalente Vespertino. Distrito Villa de Vallecas

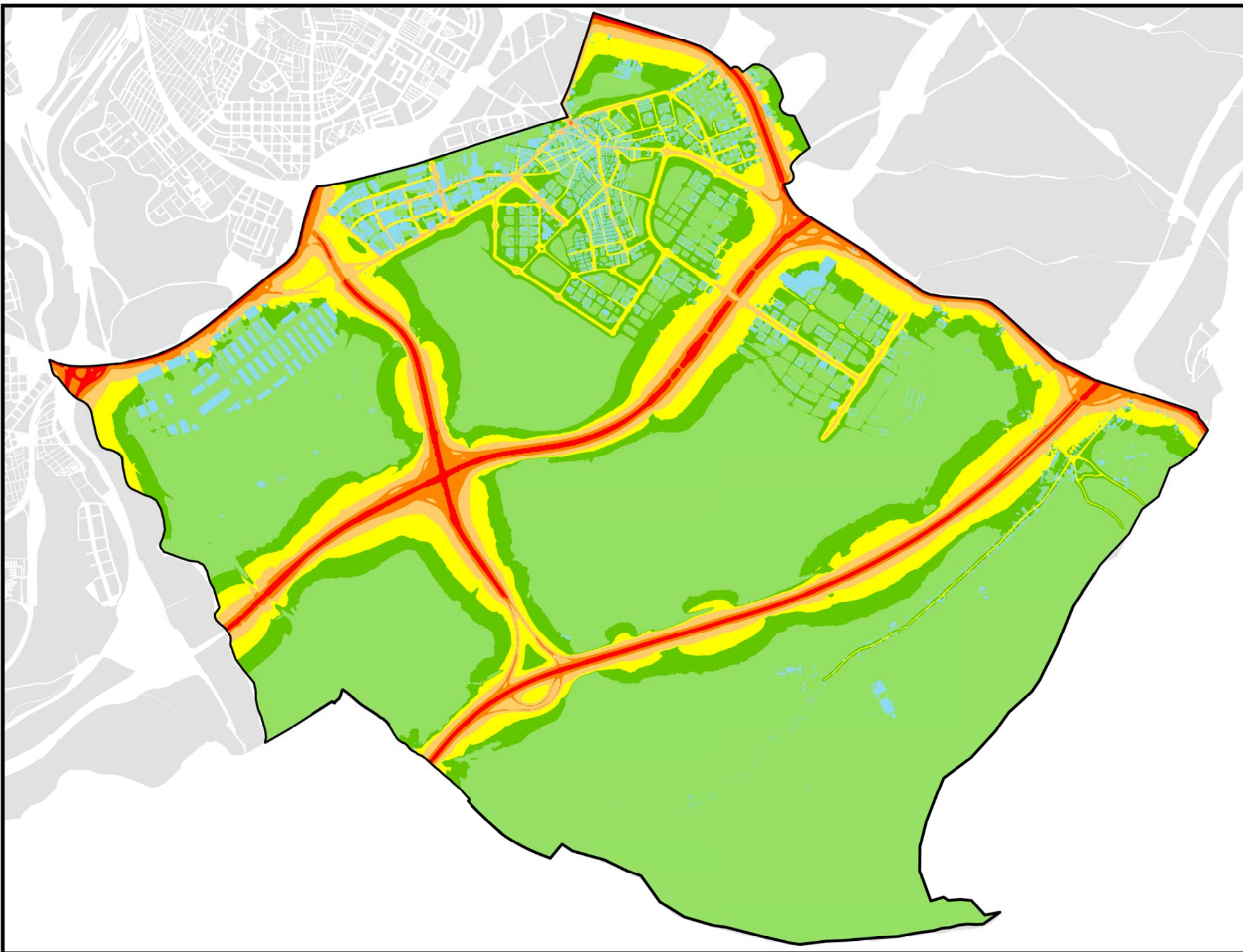
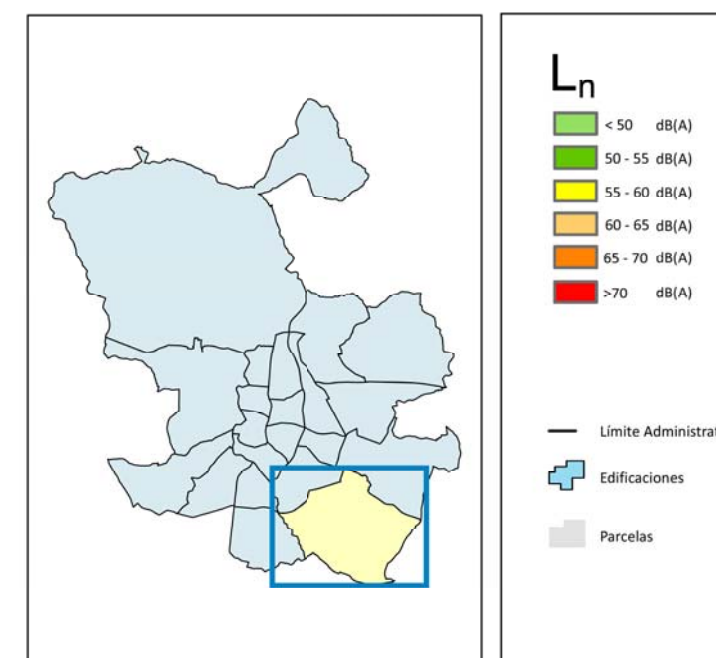
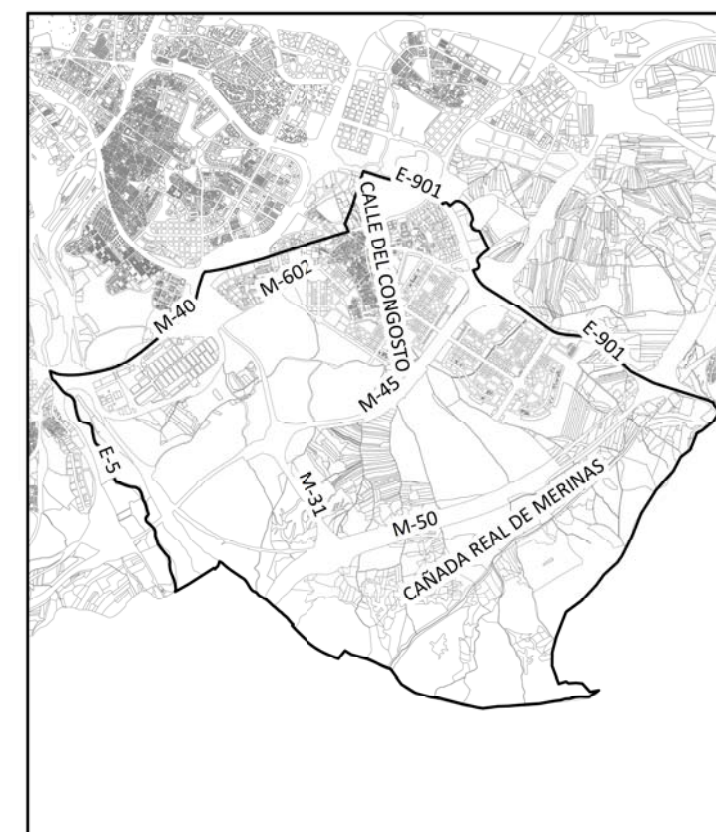




VILLA DE VALLECAS

POBLACIÓN EXPUESTA A RANGOS DE  $L_n$

Distrito	Rango de Exposición dBA	Nº Personas (centenas)
Villa de Vallecas	< 50	689
	50 - 55	201
	55 - 60	50
	60 - 65	4
	65 - 70	0
	> 70	0



Ag\_MAD\_Madrid\_C\_Ln\_18




8\_3C\_18

Nivel Continuo Equivalente Nocturno. Distrito Villa de Vallecas



1:38.000



Ag\_MAD\_Madrid\_C\_Ln\_18

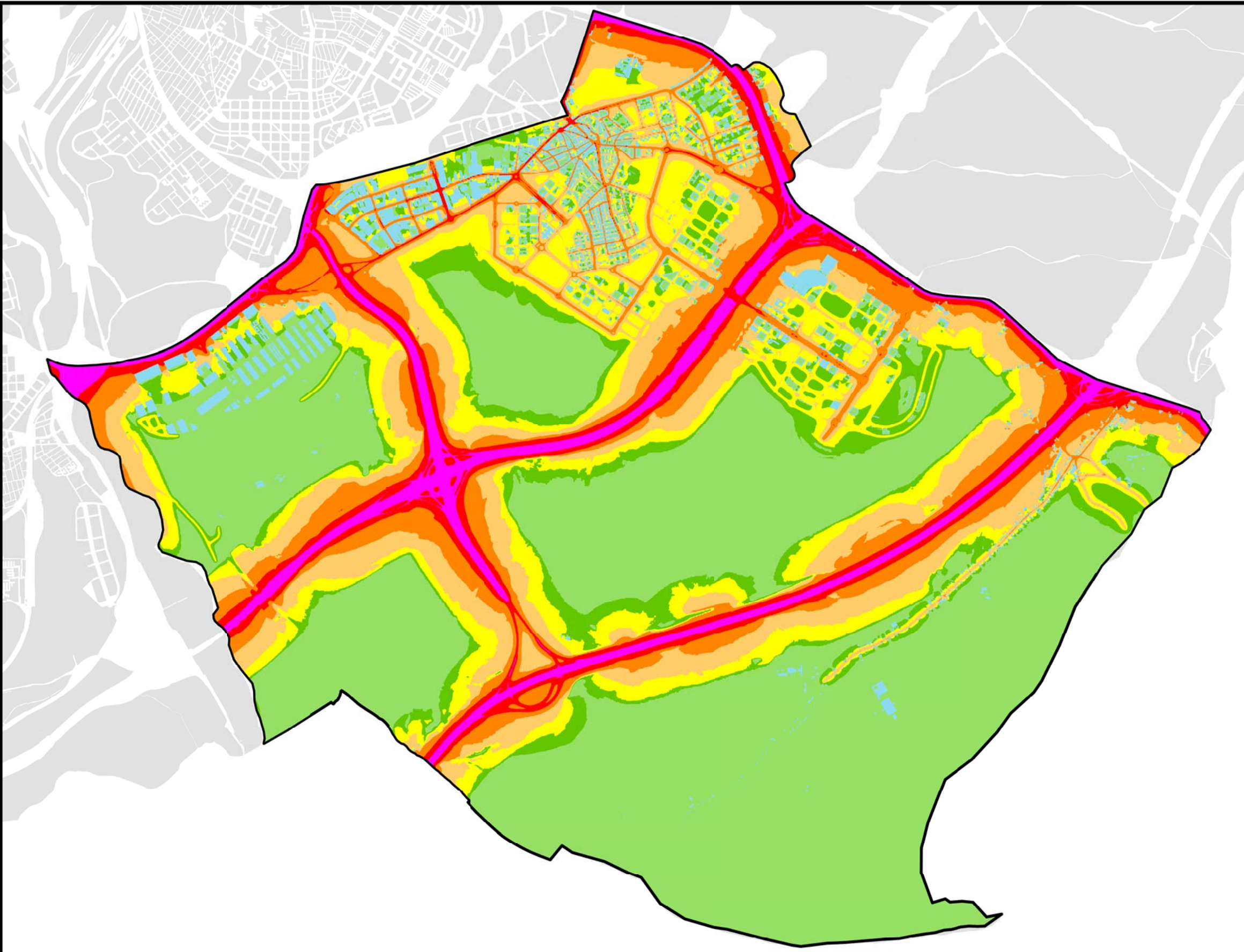
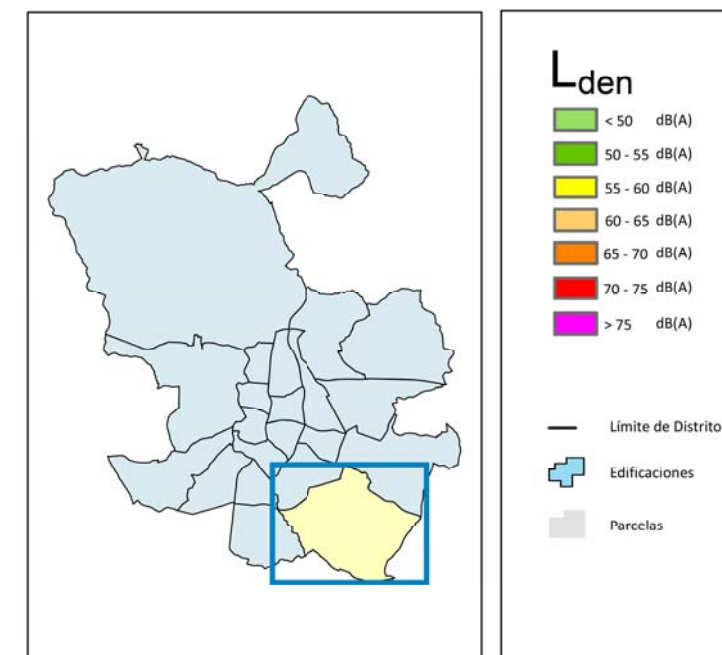
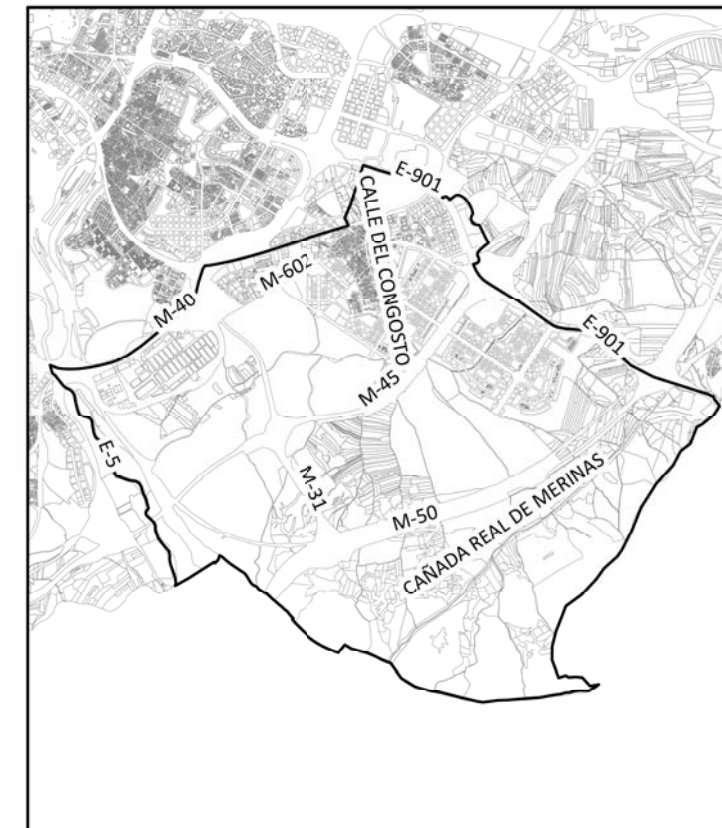




VILLA DE VALLECAS

POBLACIÓN EXPUESTA A RANGOS DE L<sub>den</sub>

Distrito	Rango de Exposición dBA	Nº Personas (centenas)
Villa de Vallecas	< 55	483
	55 - 60	294
	60 - 65	144
	65 - 70	23
	70 - 75	0
	> 75	0


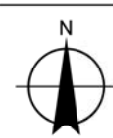


Ag\_MAD\_Madrid\_C\_Lden\_18



8\_4C\_18

Nivel Día - Tarde - Noche. Distrito Villa de Vallecas

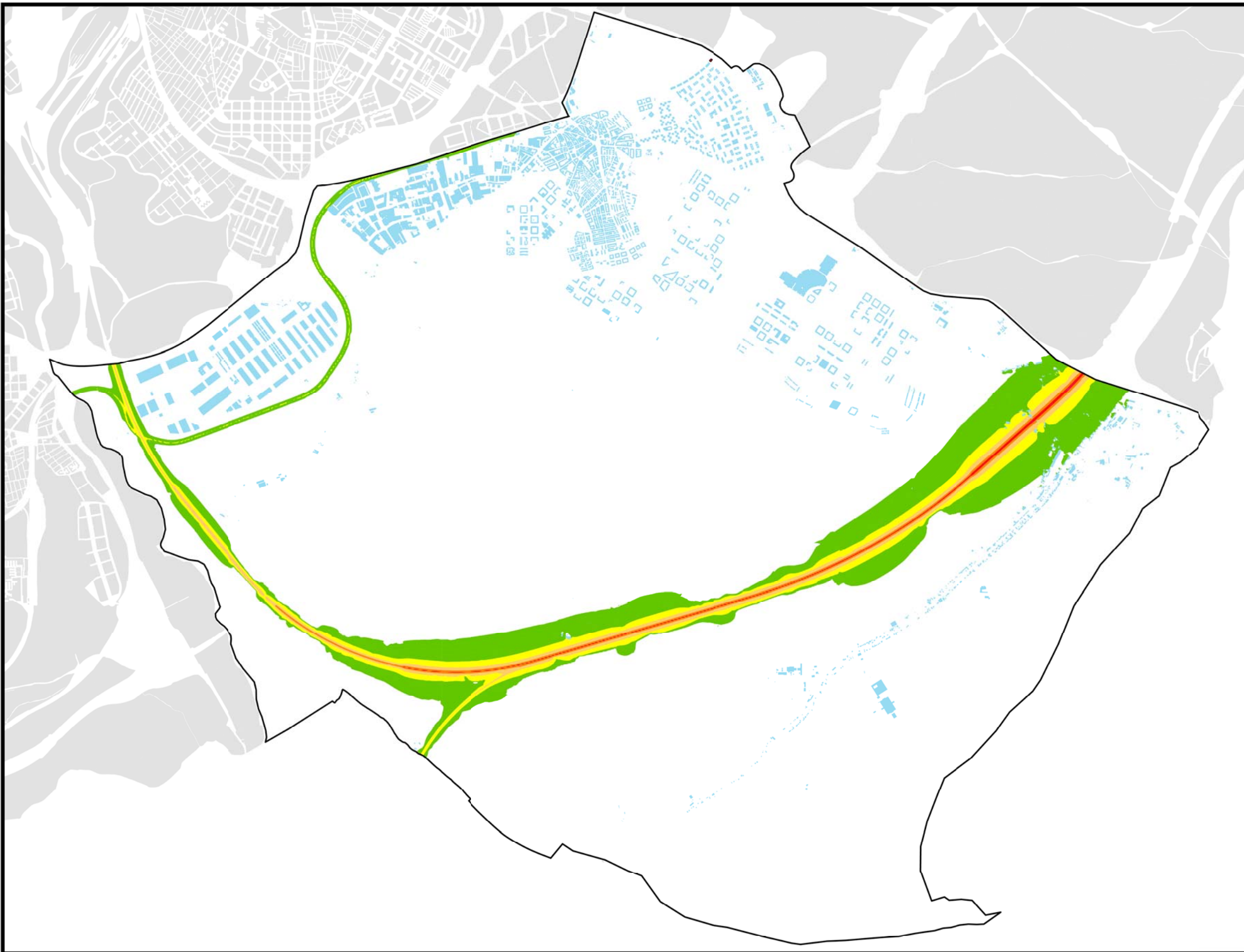
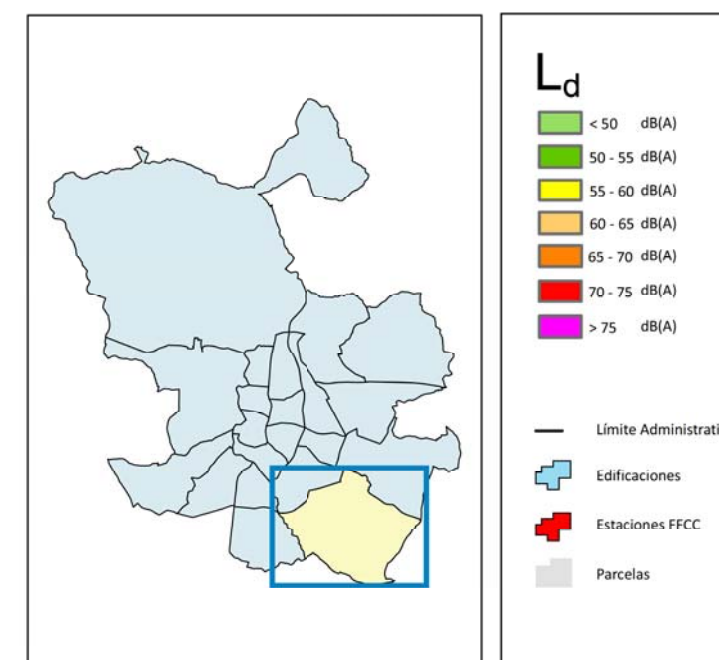
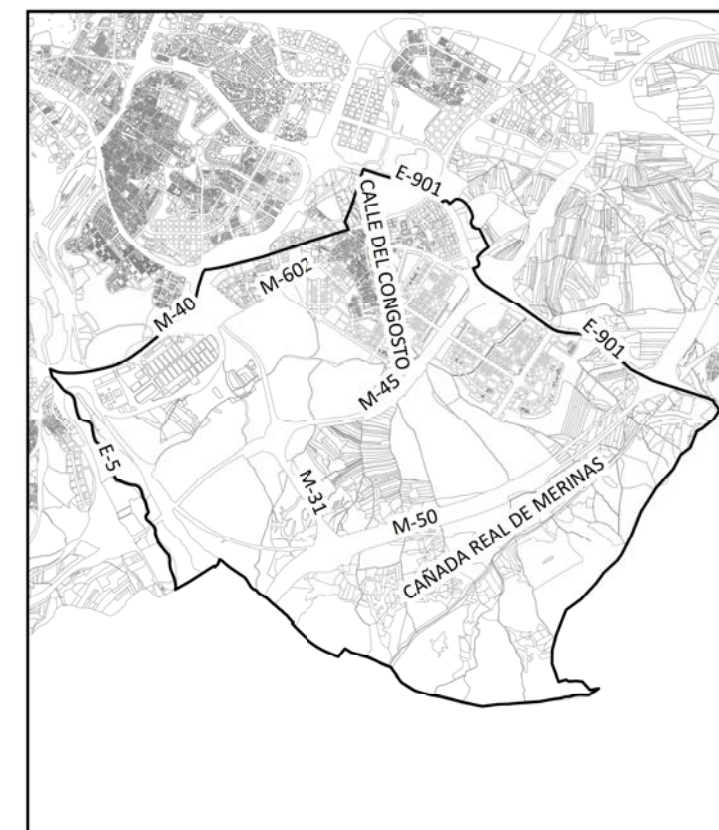




## VILLA DE VALLECAS

### POBLACIÓN EXPUESTA A RANGOS DE $L_d$

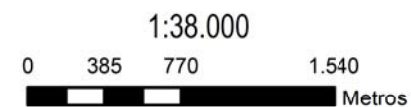
Distrito	Rango de Exposición dBA	Nº Personas (centenas)
Villa de Vallecas	< 55	11
	55 - 60	0
	60 - 65	0
	65 - 70	0
	70 - 75	0
	> 75	0



Ag\_MAD\_Madrid\_F\_Ld\_18



Nivel Continuo Equivalente Diurno. Distrito Villa de Vallecas



8\_1F\_18

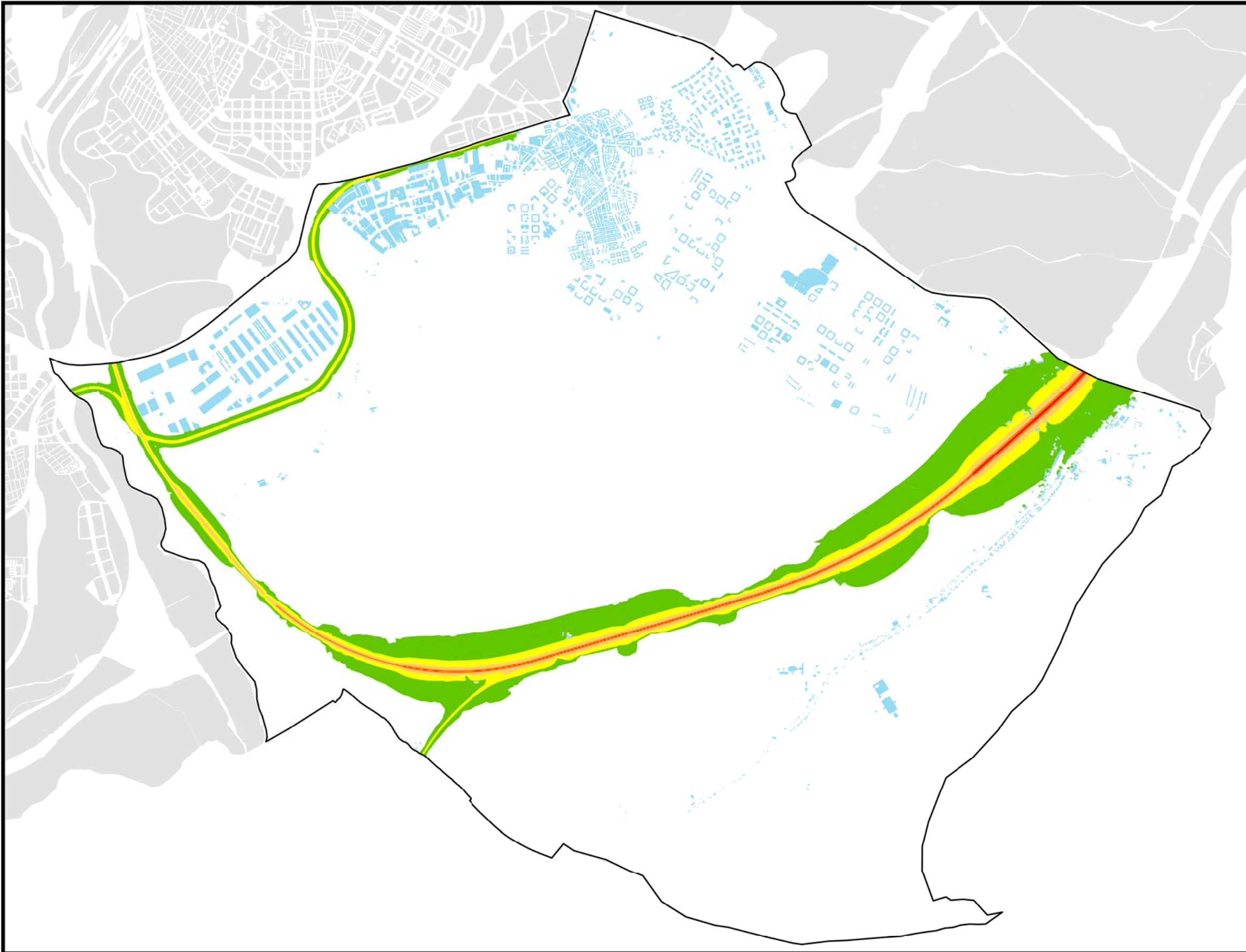
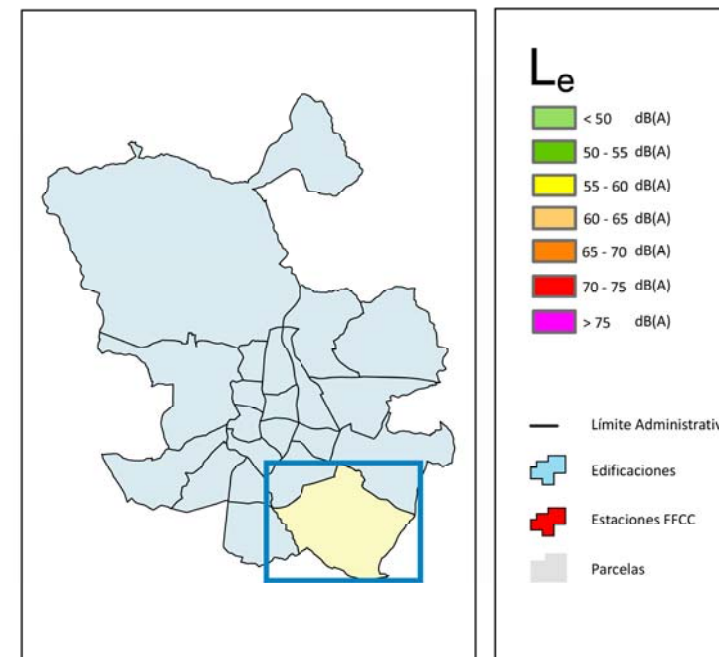
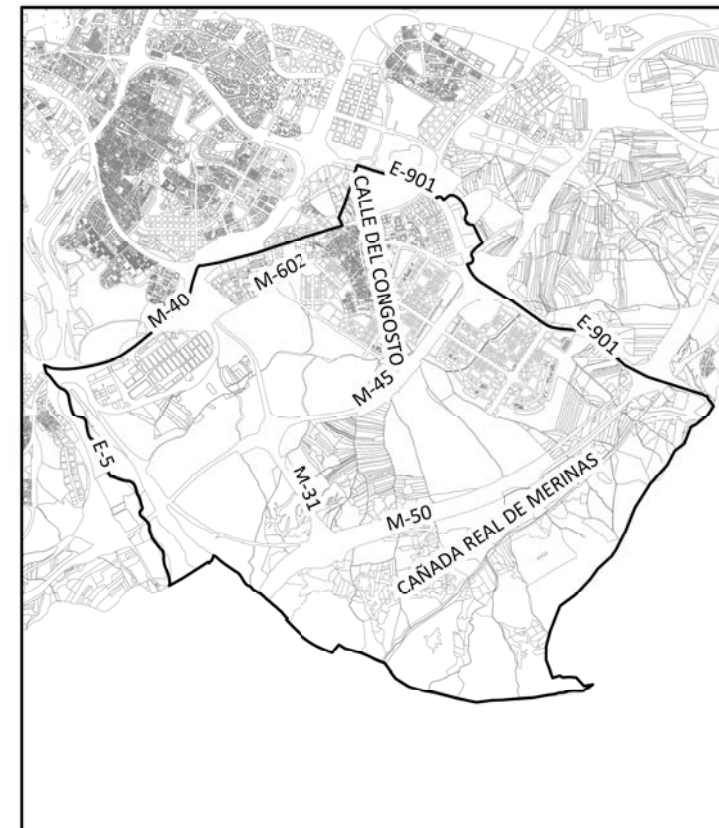




VILLA DE VALLECAS

POBLACIÓN EXPUESTA A RANGOS DE  $L_e$

Distrito	Rango de Exposición dBA	Nº Personas (centenas)
Villa de Vallecas	< 55	12
	55 - 60	0
	60 - 65	0
	65 - 70	0
	70 - 75	0
	> 75	0


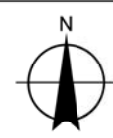


Ag\_MAD\_Madrid\_F\_Le\_18



8\_2F\_18

Nivel Continuo Equivalente Vespertino. Distrito Villa de Vallecas



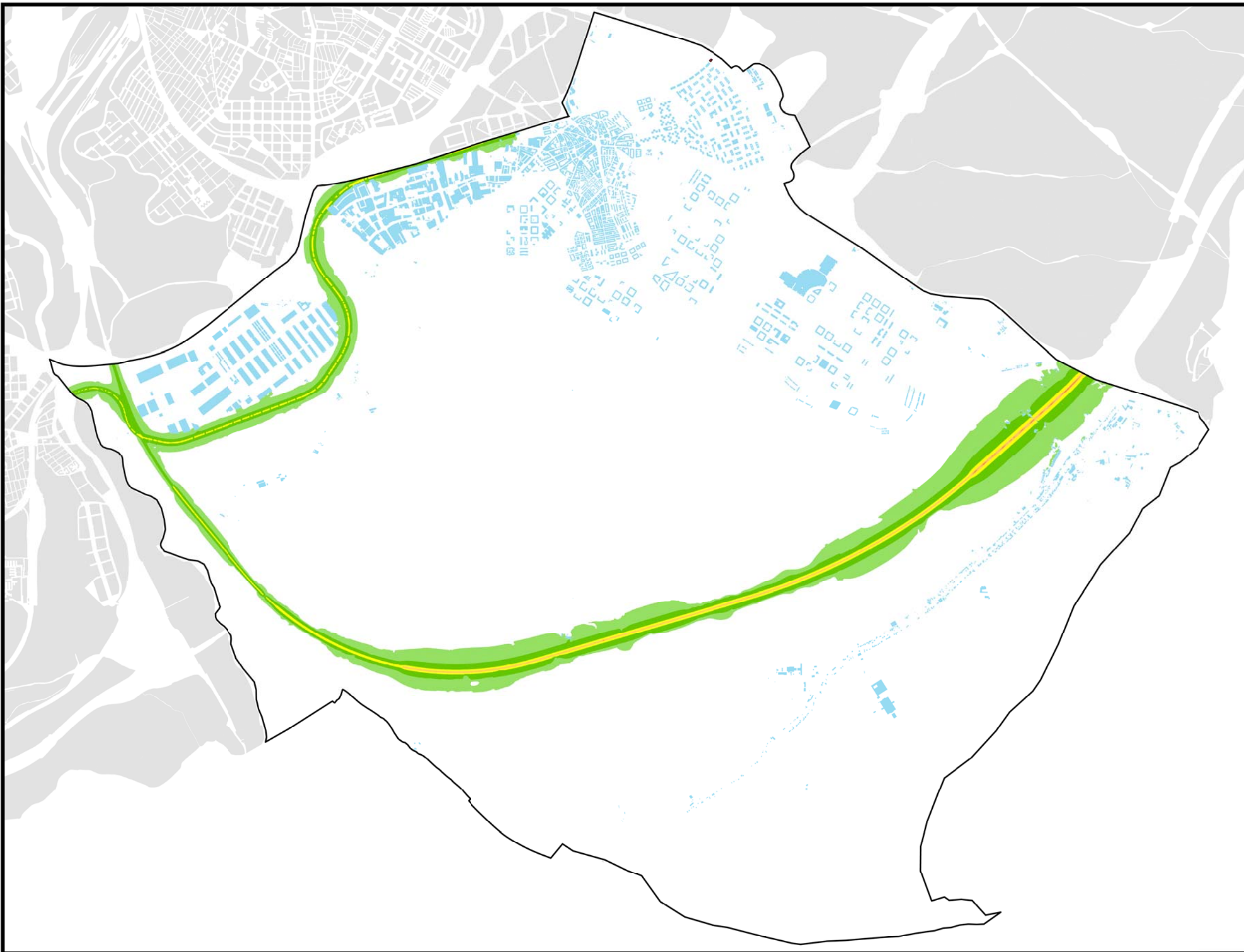
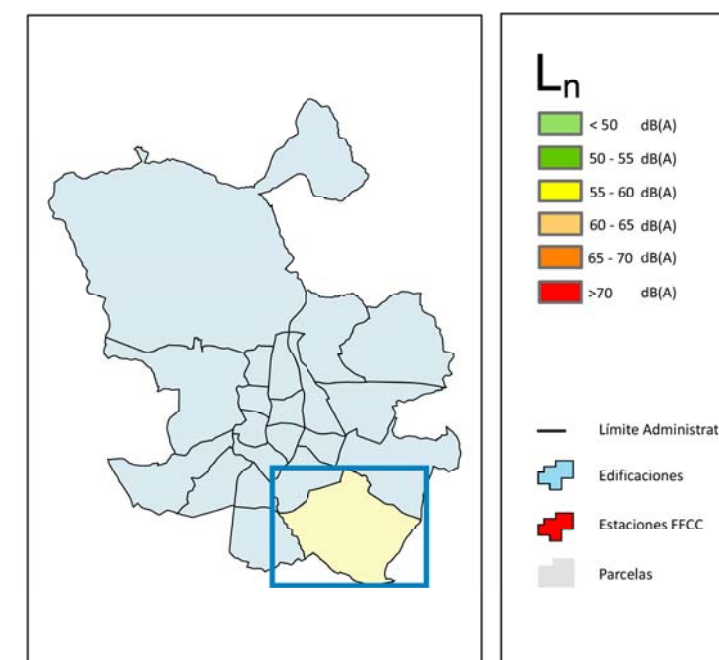
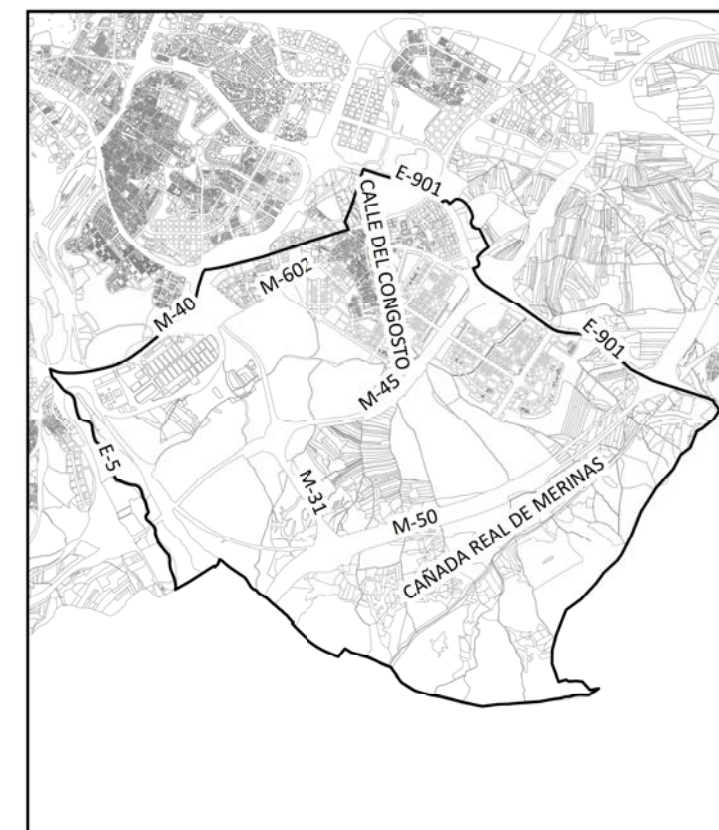
Ag\_MAD\_Madrid\_F\_Le\_18



## VILLA DE VALLECAS

### POBLACIÓN EXPUESTA A RANGOS DE $L_n$

Distrito	Rango de Exposición dBA	Nº Personas (centenas)
Villa de Vallecas	< 50	7
	50 - 55	0
	55 - 60	0
	60 - 65	0
	65 - 70	0
	> 70	0




Ag\_MAD\_Madrid\_F\_Ln\_18



Nivel Continuo Equivalente Nocturno. Distrito Villa de Vallecas



1:38.000



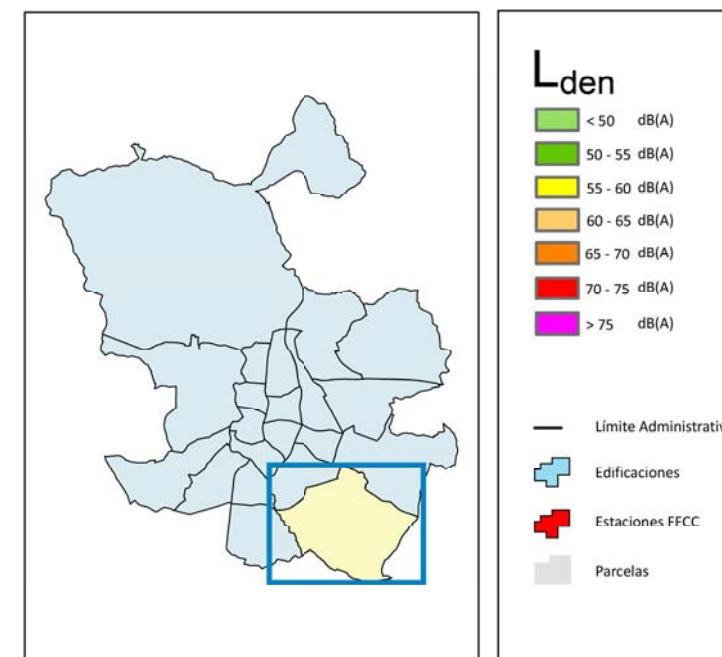
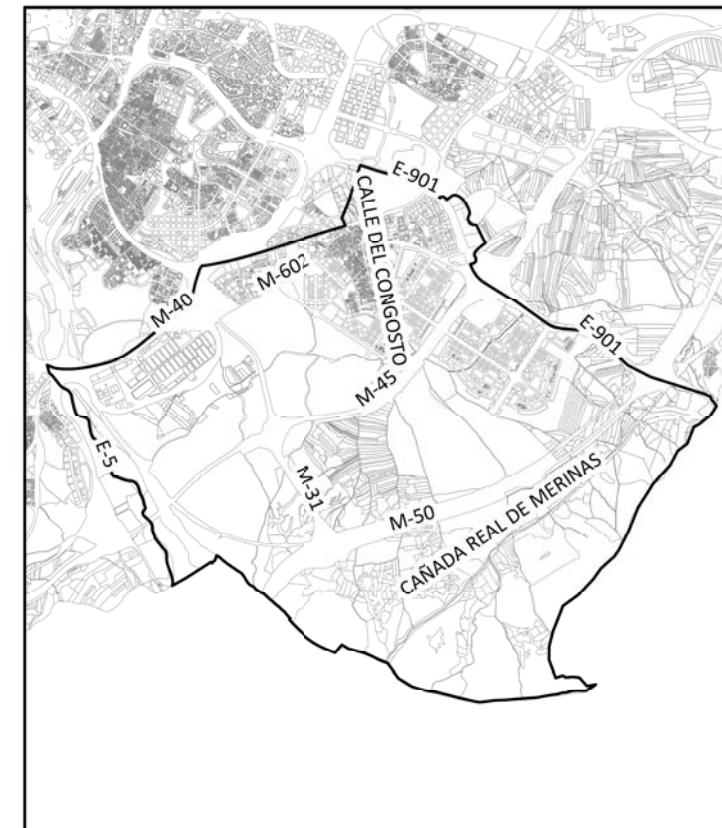
8\_3F\_18



## VILLA DE VALLECAS

### POBLACIÓN EXPUESTA A RANGOS DE L<sub>den</sub>

Distrito	Rango de Exposición dBA	Nº Personas (centenas)
Villa de Vallecas	< 55	11
	55 - 60	0
	60 - 65	0
	65 - 70	0
	70 - 75	0
	> 75	0




Ag\_MAD\_Madrid\_F\_Lden\_18

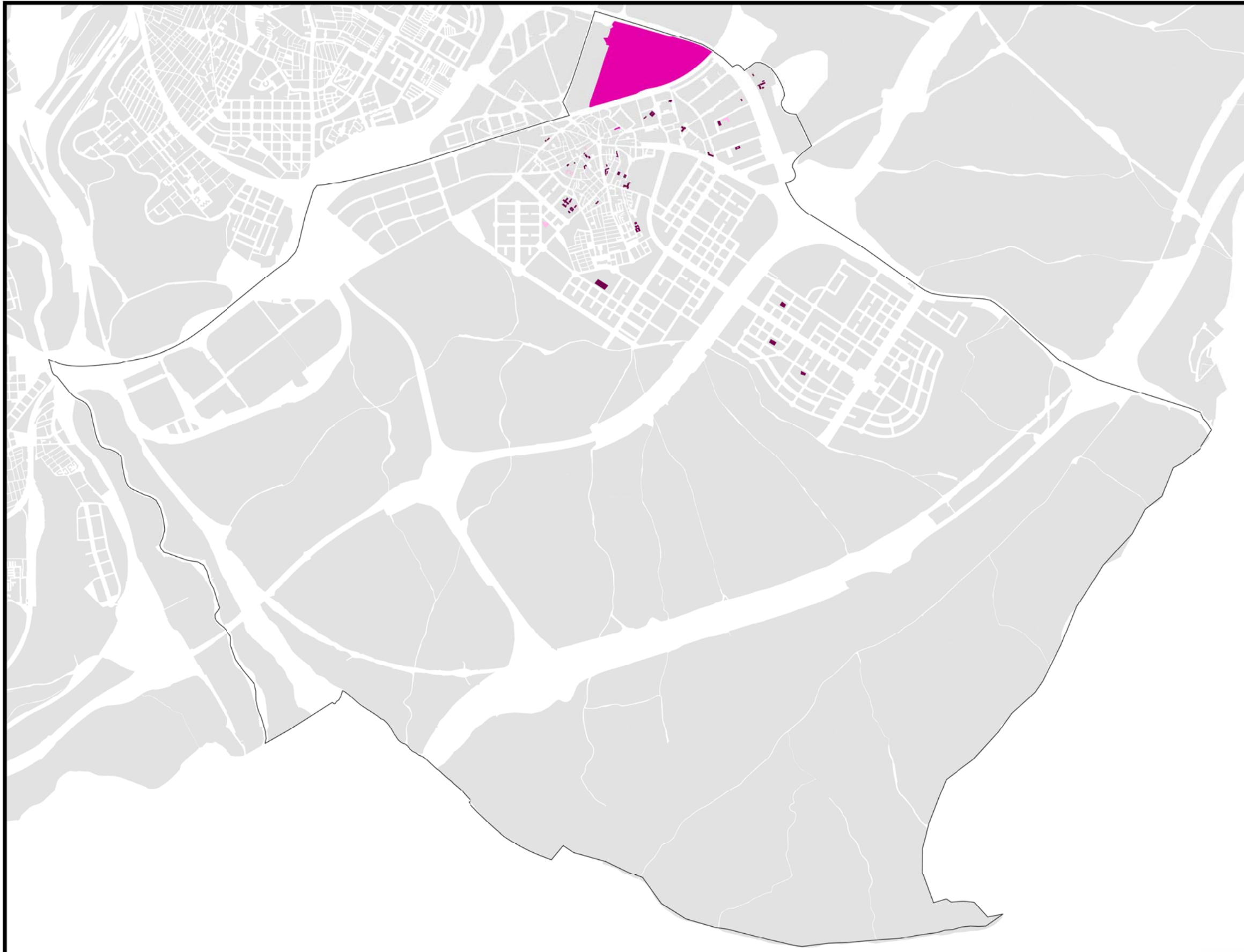


8\_4F\_18

Nivel Día - Tarde - Noche. Distrito Villa de Vallecas

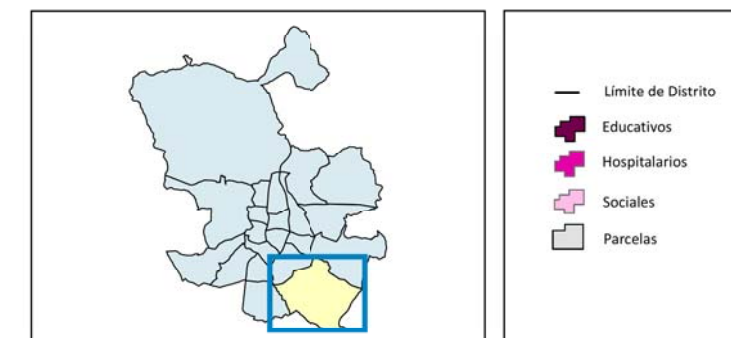






EDIFICIOS SENSIBLES EXPUESTOS

L <sub>den</sub>		
Uso	Rango de Exposición dBA	Nº Edificios
Social	< 55	1
	55 - 60	3
	60 - 65	0
	65 - 70	0
	70 - 75	0
Educativo	< 55	6
	55 - 60	17
	60 - 65	4
	65 - 70	1
	70 - 75	0
Hospitalario	< 55	0
	55 - 60	1
	60 - 65	0
	65 - 70	1
	70 - 75	0
L <sub>n</sub>		
Uso	Rango de Exposición dBA	Nº Edificios
Social	< 50	3
	50 - 55	1
	55 - 60	0
	60 - 65	0
	65 - 70	0
Educativo	< 50	18
	50 - 55	9
	55 - 60	1
	60 - 65	0
	65 - 70	0
Hospitalario	< 50	1
	50 - 55	0
	55 - 60	1
	60 - 65	0
	65 - 70	0





VILLA DE VALLECAS

EDIFICIOS SENSIBLES EXPUESTOS

$L_{den}$

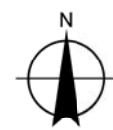
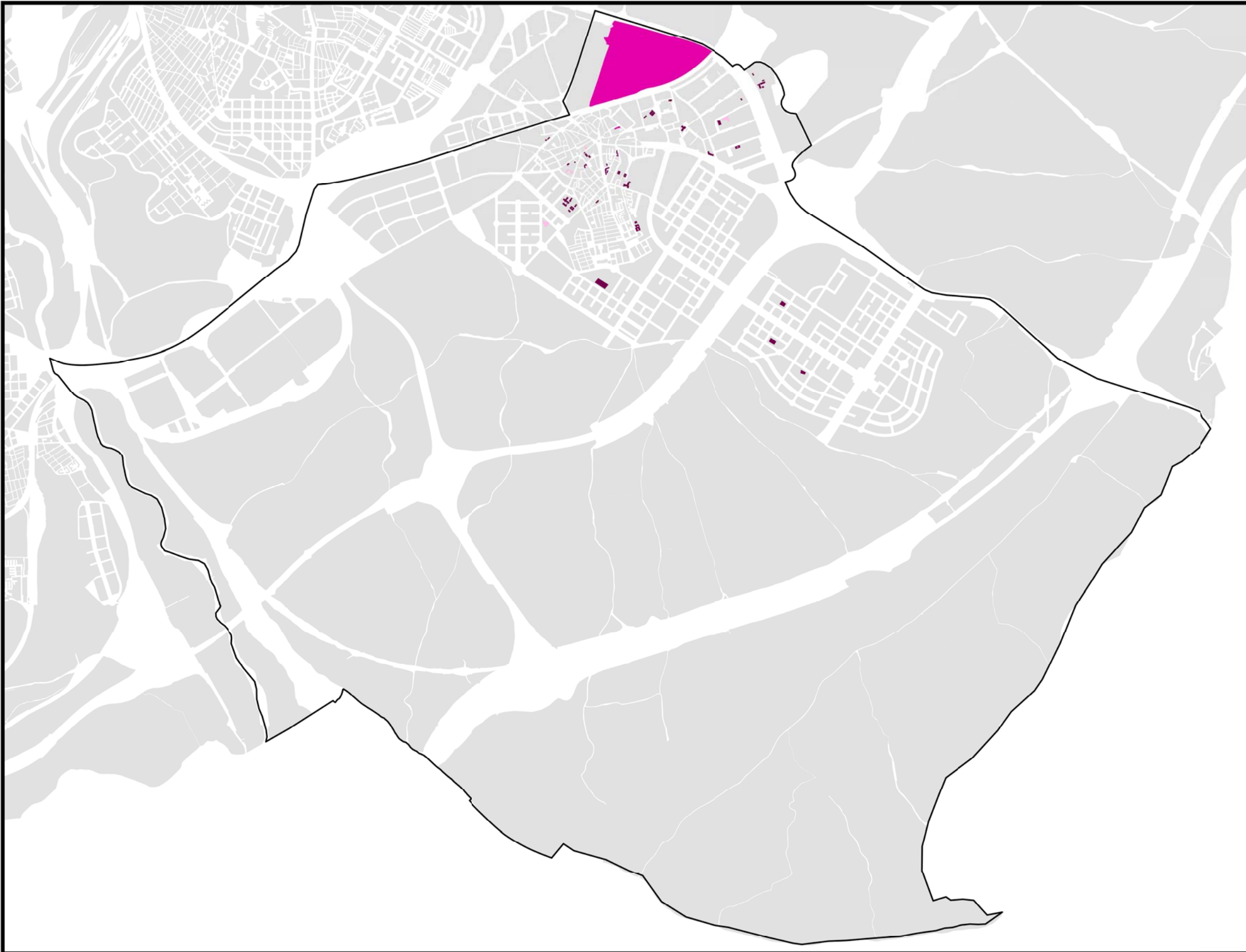
Uso	Rango de Exposición dBA	Nº Edificios
Social	< 55	0
	55 - 60	0
	60 - 65	0
	65 - 70	0
	70 - 75	0
	> 75	0
Educativo	< 55	0
	55 - 60	0
	60 - 65	0
	65 - 70	0
	70 - 75	0
	> 75	0
Hospitalario	< 55	0
	55 - 60	0
	60 - 65	0
	65 - 70	0
	70 - 75	0
	> 75	0

$L_n$

Uso	Rango de Exposición dBA	Nº Edificios
Social	< 50	0
	50 - 55	0
	55 - 60	0
	60 - 65	0
	65 - 70	0
	> 70	0
Educativo	< 50	0
	50 - 55	0
	55 - 60	0
	60 - 65	0
	65 - 70	0
	> 70	0
Hospitalario	< 50	0
	50 - 55	0
	55 - 60	0
	60 - 65	0
	65 - 70	0
	> 70	0



- Limite de Distrito
- Educativos
- Hospitalarios
- Sociales
- Parcelas



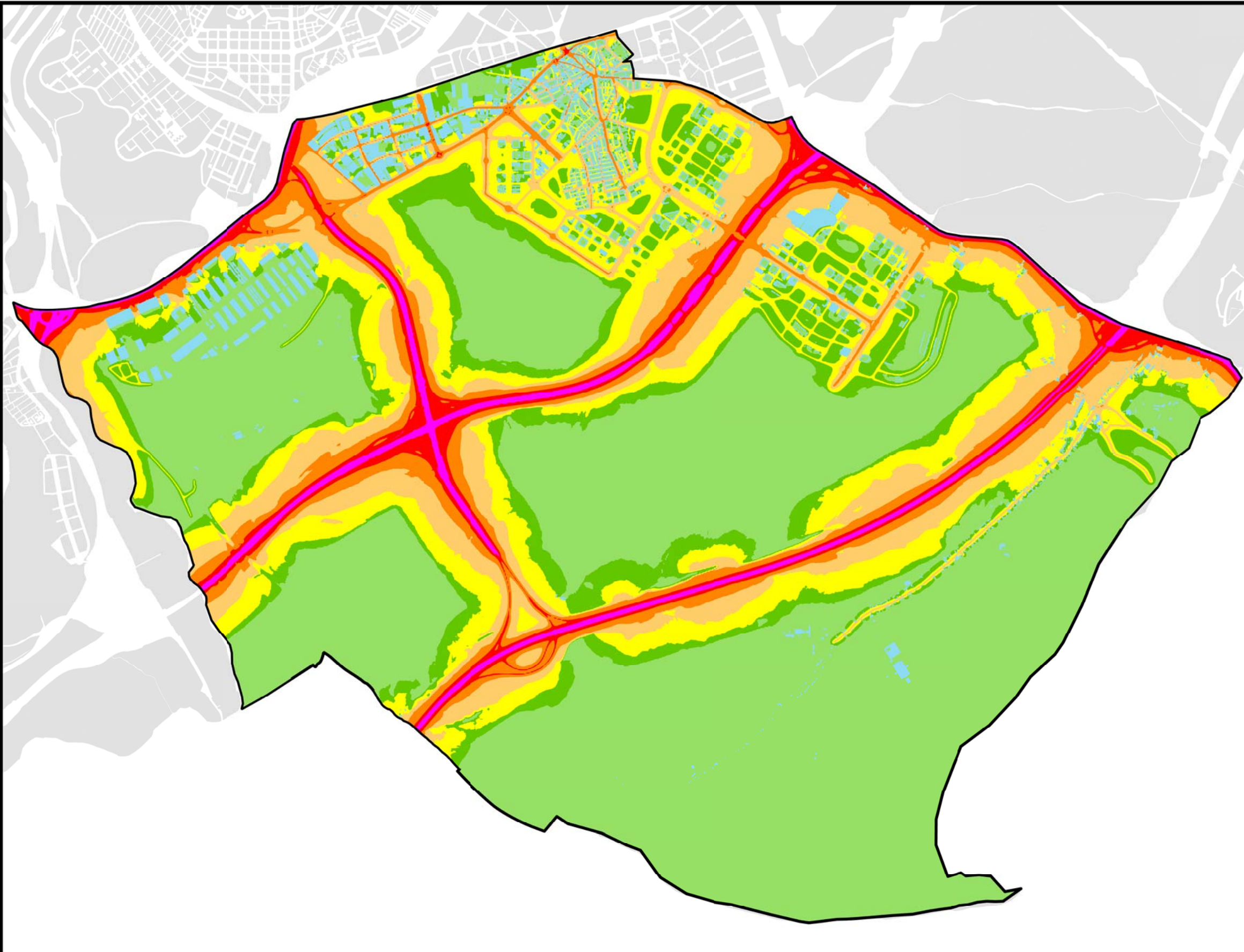
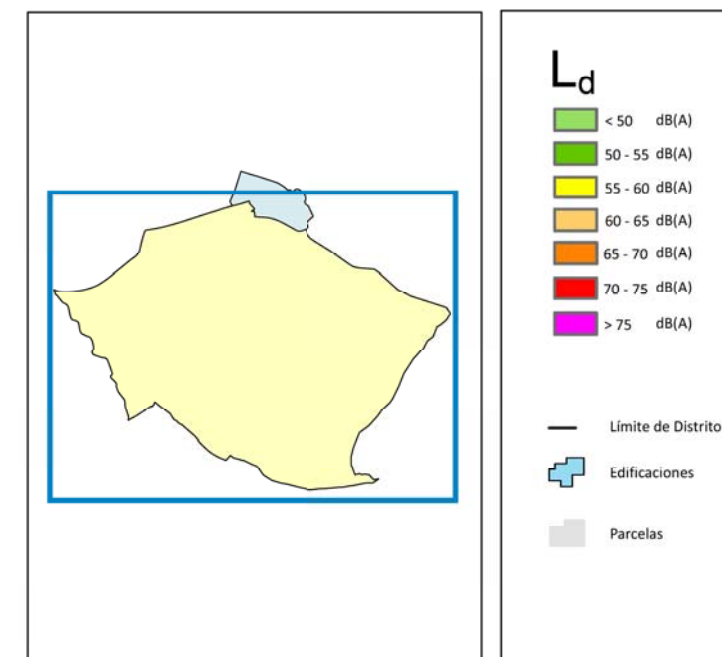




VILLA DE VALLECAS

POBLACIÓN EXPUESTA A RANGOS DE L<sub>d</sub>

Barrio	Rango de Exposición dBA	Nº Personas (centenas)
18.1 C H de Vallecas	< 55	458
	55 - 60	180
	60 - 65	46
	65 - 70	3
	70 - 75	0
	> 75	0


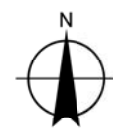


Ag\_MAD\_Madrid\_C\_Ld\_18\_1



8\_1C\_18\_1

Nivel Continuo Equivalente Diurno. Barrio Casco Histórico de Vallecas



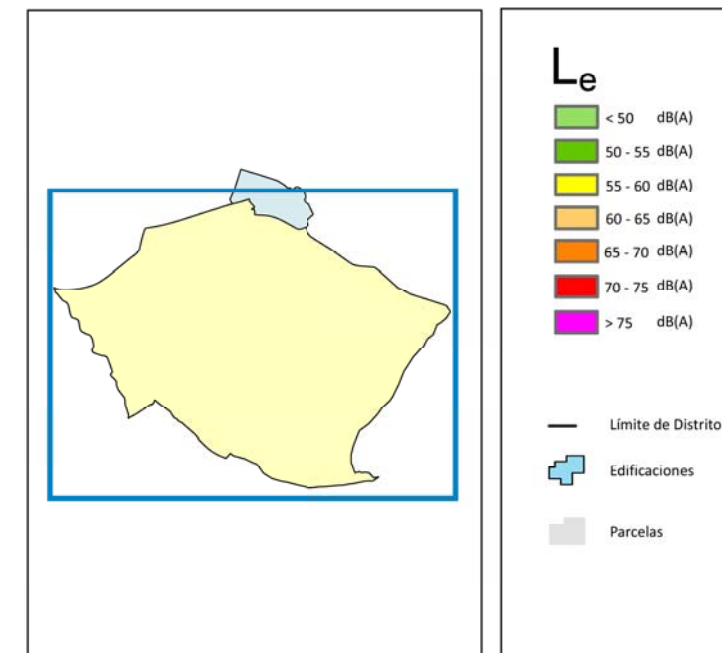




VILLA DE VALLECAS

POBLACIÓN EXPUESTA A RANGOS DE  $L_e$

Barrio	Rango de Exposición dBA	Nº Personas (centenas)
18.1 C H de Vallecas	< 55	491
	55 - 60	158
	60 - 65	37
	65 - 70	1
	70 - 75	0
	> 75	0

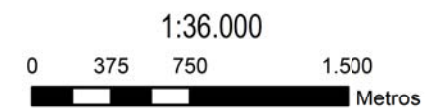
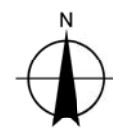


Ag\_MAD\_Madrid\_C\_Le\_18\_1



8\_2C\_18\_1

Nivel Continuo Equivalente Vespertino. Barrio Casco Histórico de Vallecas



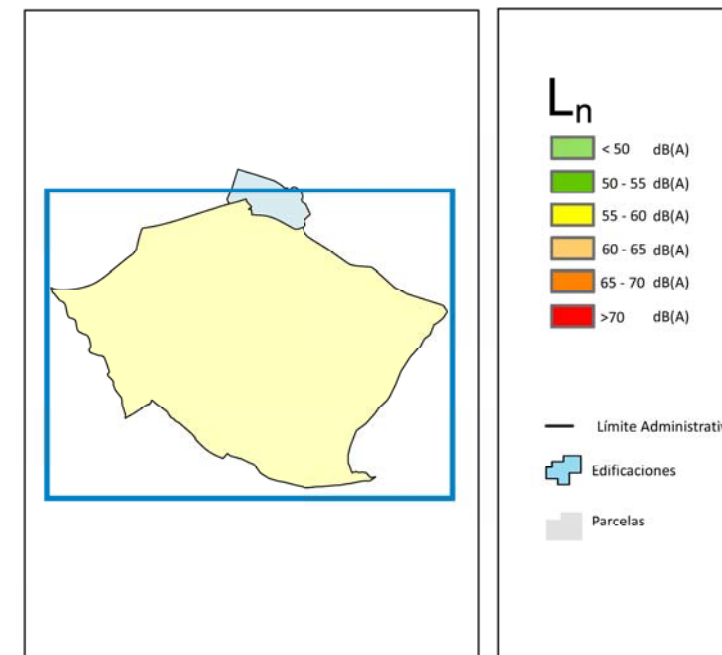
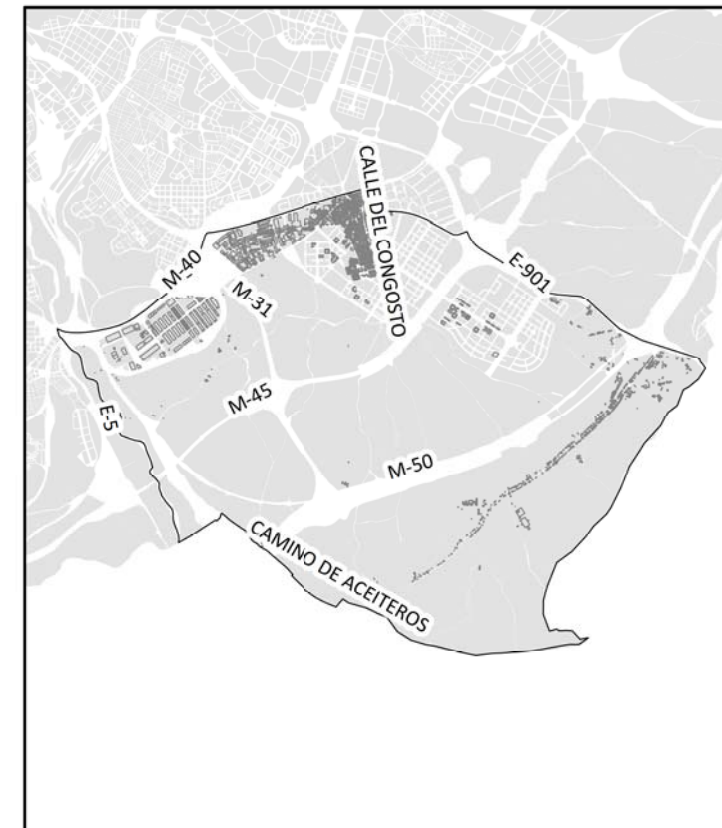
8\_2C\_18\_1



VILLA DE VALLECAS

POBLACIÓN EXPUESTA A RANGOS DE  $L_n$

Barrio	Rango de Exposición dBA	Nº Personas (centenas)
18.1 C H de Vallecas	< 50	493
	50 - 55	154
	55 - 60	38
	60 - 65	1
	65 - 70	0
	> 70	0




Ag\_MAD\_Madrid\_C\_Ln\_18\_1



8\_3C\_18\_1

Nivel Continuo Equivalente Nocturno. Barrio Casco Histórico de Vallecas



Ag\_MAD\_Madrid\_C\_Ln\_18\_1

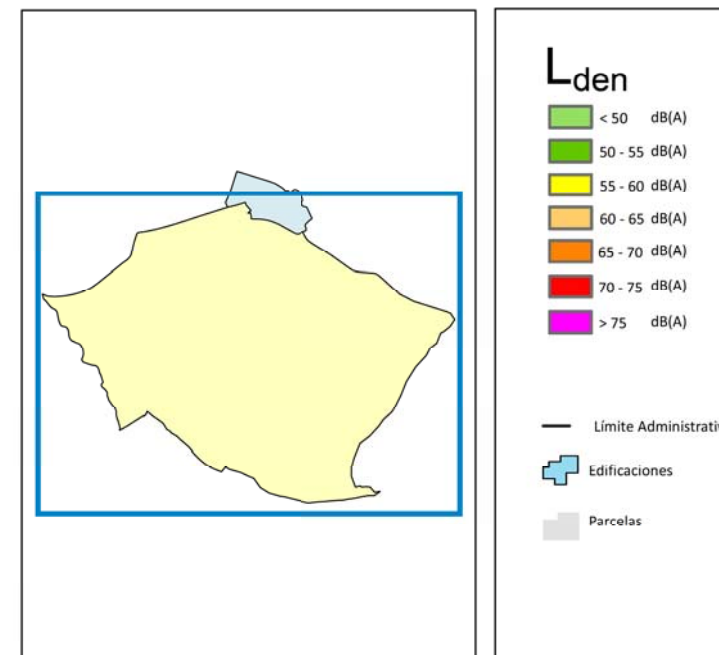
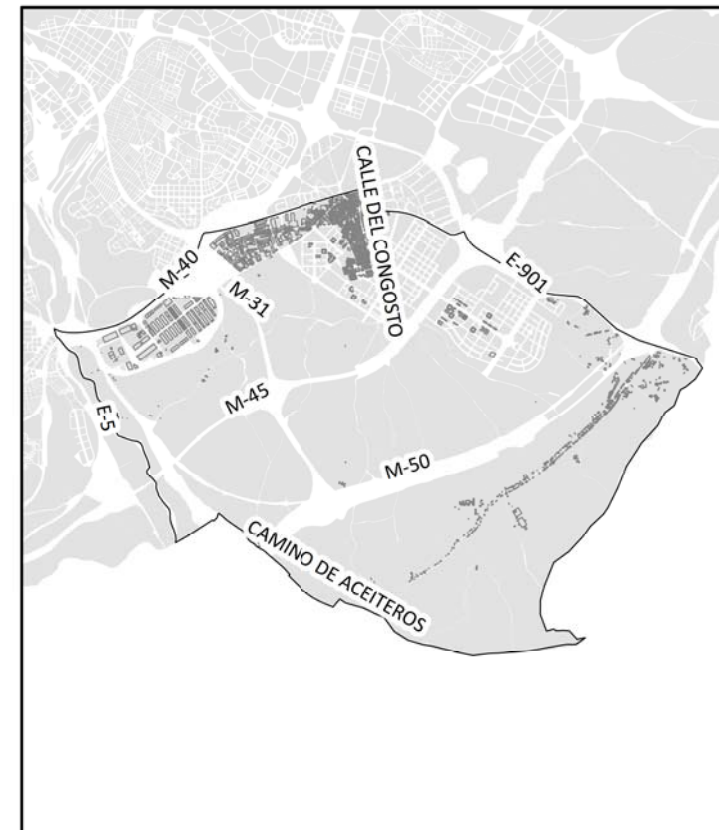




VILLA DE VALLECAS

POBLACIÓN EXPUESTA A RANGOS DE L<sub>den</sub>

Barrio	Rango de Exposición dBA	Nº Personas (centenas)
18.1 C H de Vallecas	< 55	323
	55 - 60	238
	60 - 65	112
	65 - 70	14
	70 - 75	0
	> 75	0


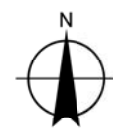


Ag\_MAD\_Madrid\_C\_Lden\_18\_1



8\_4C\_18\_1

Nivel Día-Tarde-Noche. Barrio Casco Histórico de Vallecas

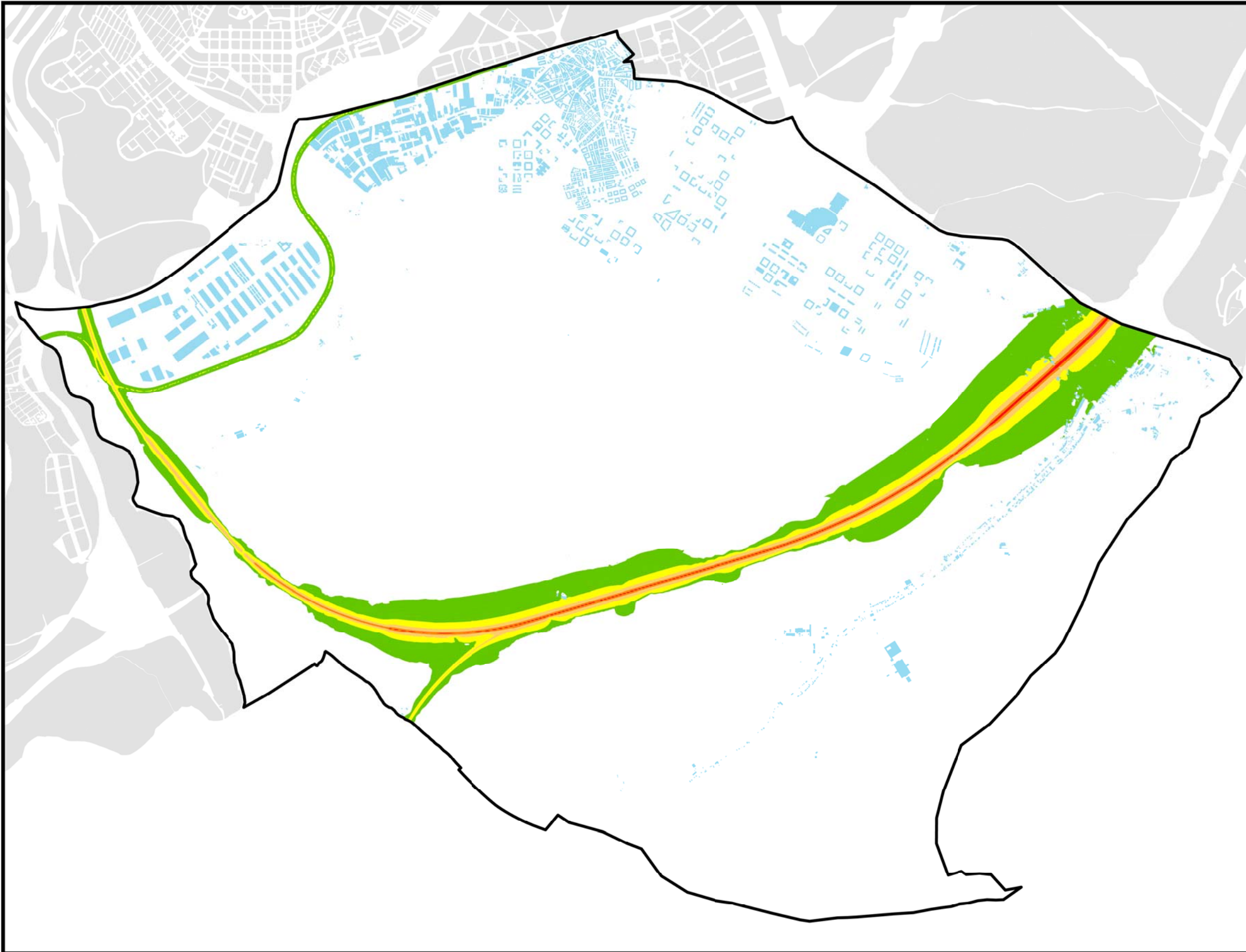
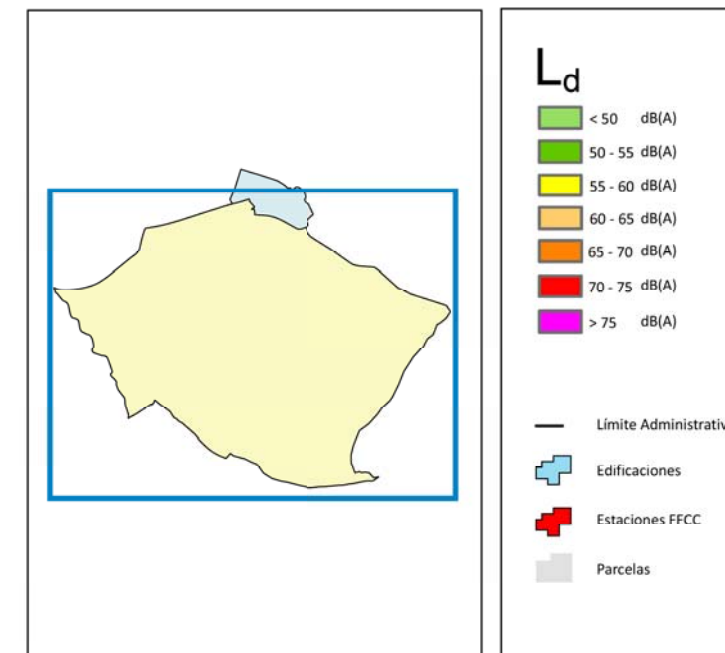
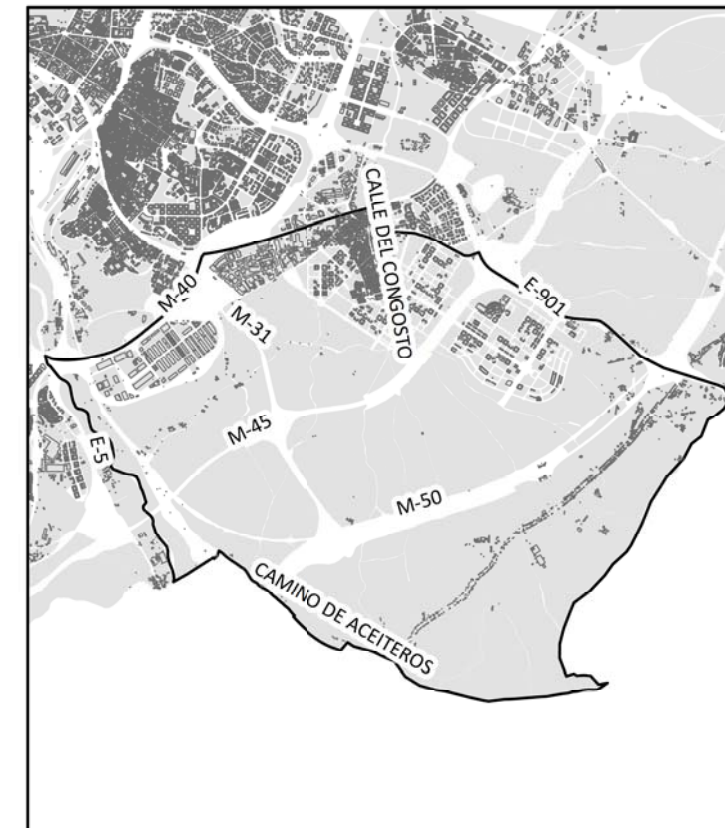




VILLA DE VALLECAS

POBLACIÓN EXPUESTA A RANGOS DE  $L_d$

Barrio	Rango de Exposición dBA	Nº Personas (centenas)
18.1 Casco Histórico de Vallecas	< 55	11
	55 - 60	0
	60 - 65	0
	65 - 70	0
	70 - 75	0
	> 75	0




Ag\_MAD\_Madrid\_F\_Ld\_18\_1

8\_1F\_18\_1



Nivel Continuo Equivalente Diurno. Barrio Casco Histórico de Vallecas



Ag\_MAD\_Madrid\_F\_Ld\_18\_1

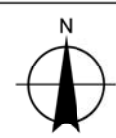
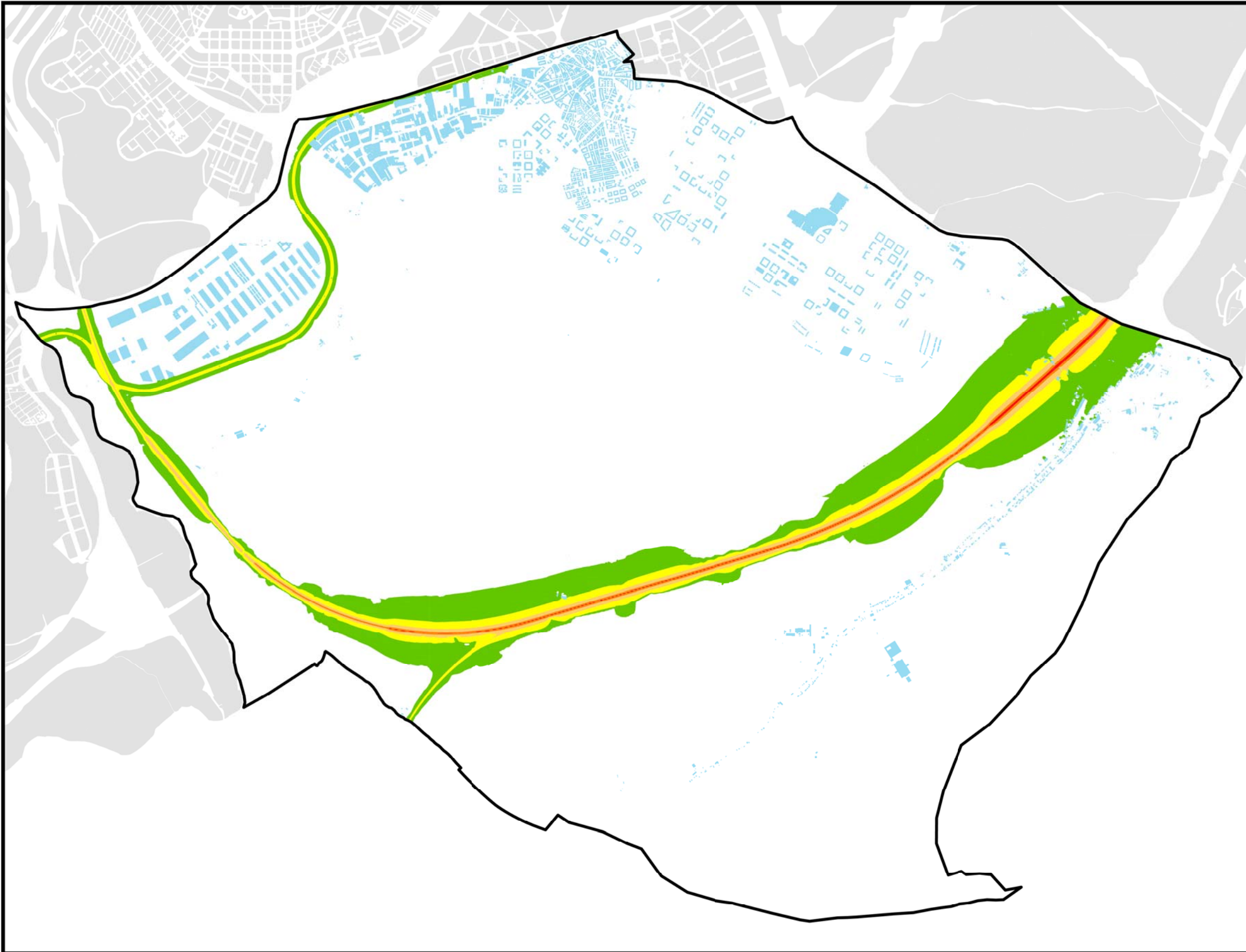
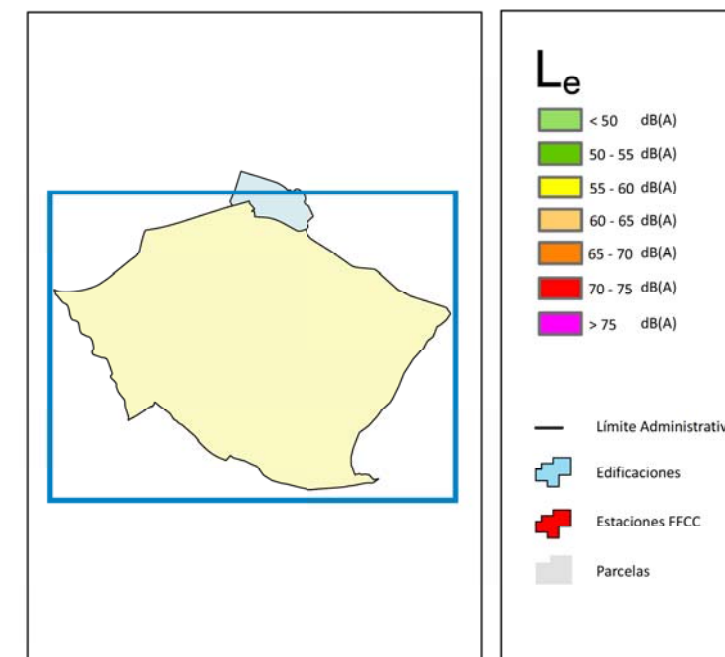
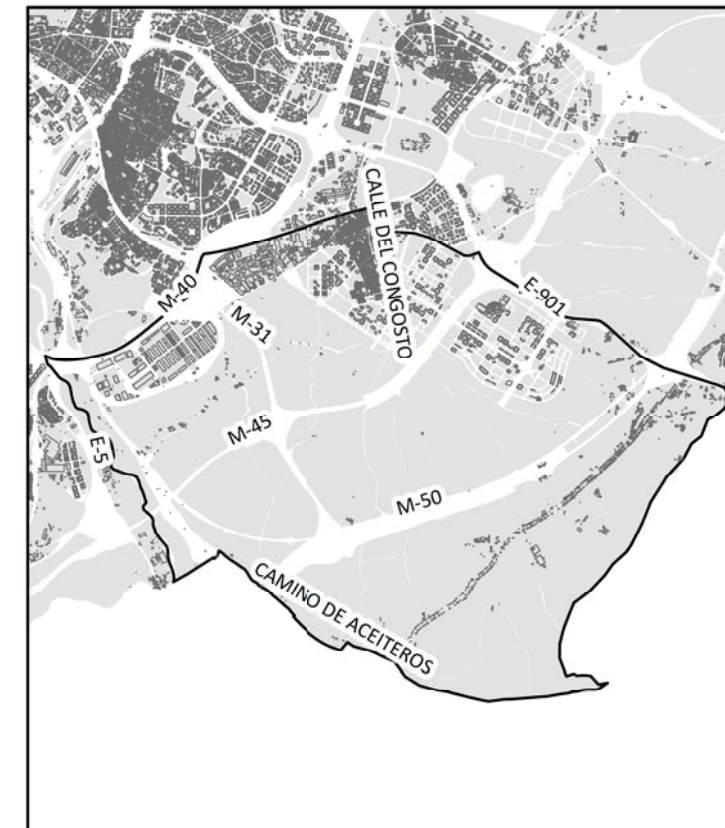




VILLA DE VALLECAS

POBLACIÓN EXPUESTA A RANGOS DE  $L_e$

Barrio	Rango de Exposición dBA	Nº Personas (centenas)
18.1 Casco Histórico de Vallecas	< 55	12
	55 - 60	0
	60 - 65	0
	65 - 70	0
	70 - 75	0
	> 75	0

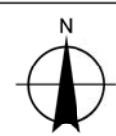
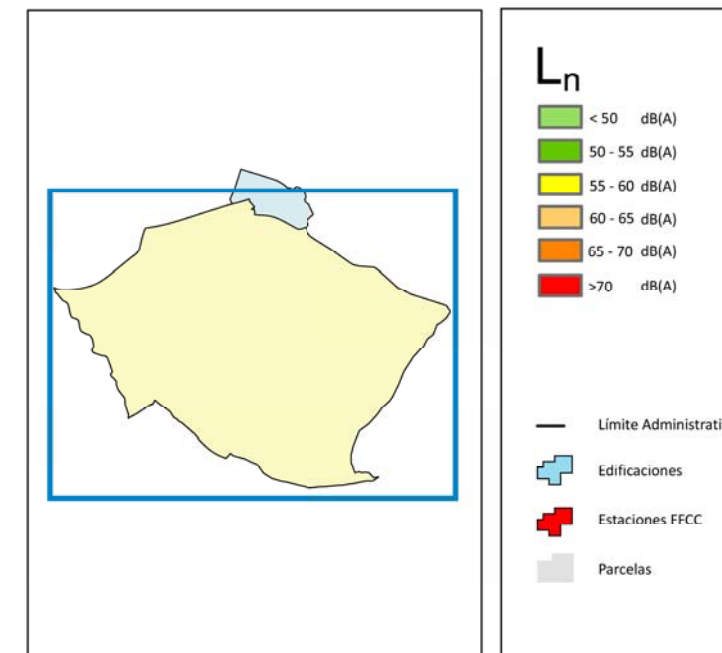




VILLA DE VALLECAS

POBLACIÓN EXPUESTA A RANGOS DE  $L_n$

Barrio	Rango de Exposición dBA	Nº Personas (centenas)
18.1 Casco Histórico de Vallecas	< 50	7
	50 - 55	0
	55 - 60	0
	60 - 65	0
	65 - 70	0
	> 70	0

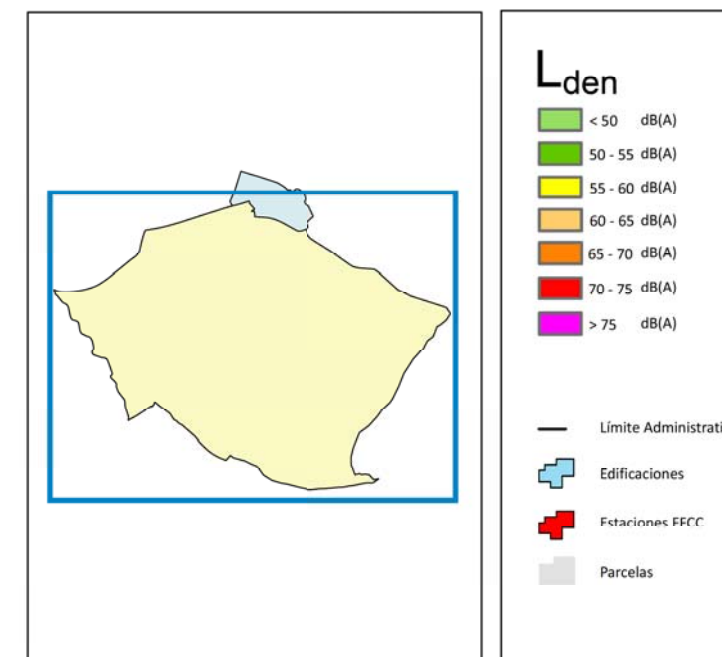




VILLA DE VALLECAS

POBLACIÓN EXPUESTA A RANGOS DE L<sub>den</sub>

Barrio	Rango de Exposición dBA	Nº Personas (centenas)
18.1 Casco Histórico de Vallecas	< 55	11
	55 - 60	1
	60 - 65	0
	65 - 70	0
	70 - 75	0
	> 75	0


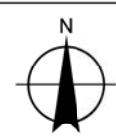


Ag\_MAD\_Madrid\_F\_Lden\_18\_1

8\_4F\_18\_1



Nivel Día - Tarde - Noche. Barrio Casco Histórico de Vallecas

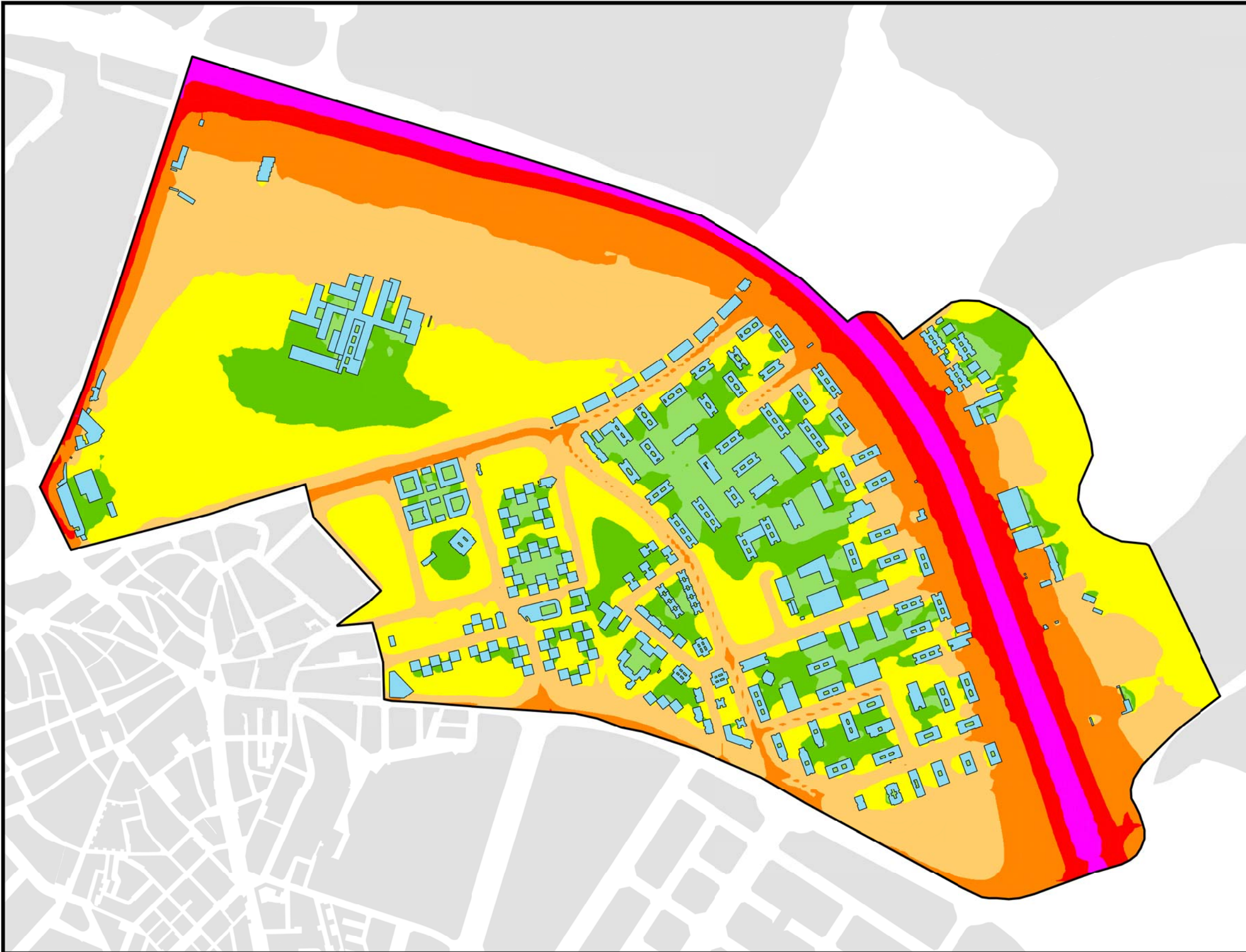
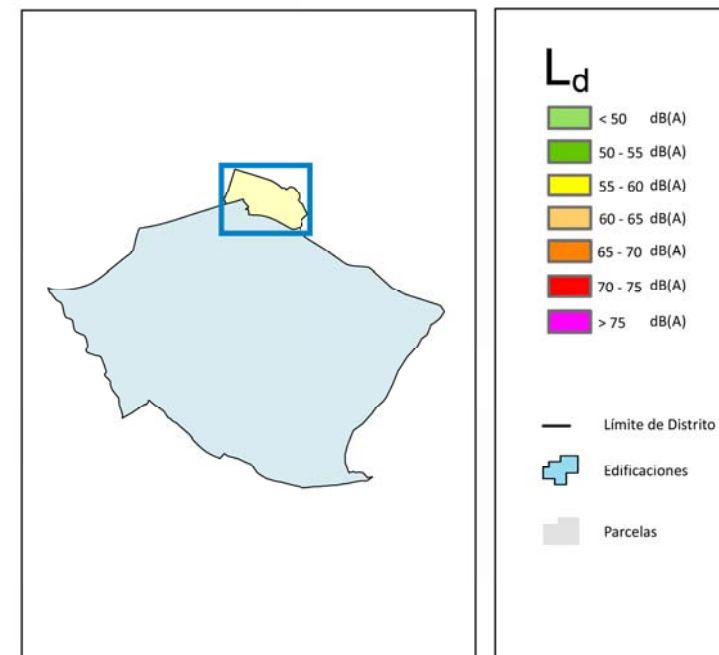
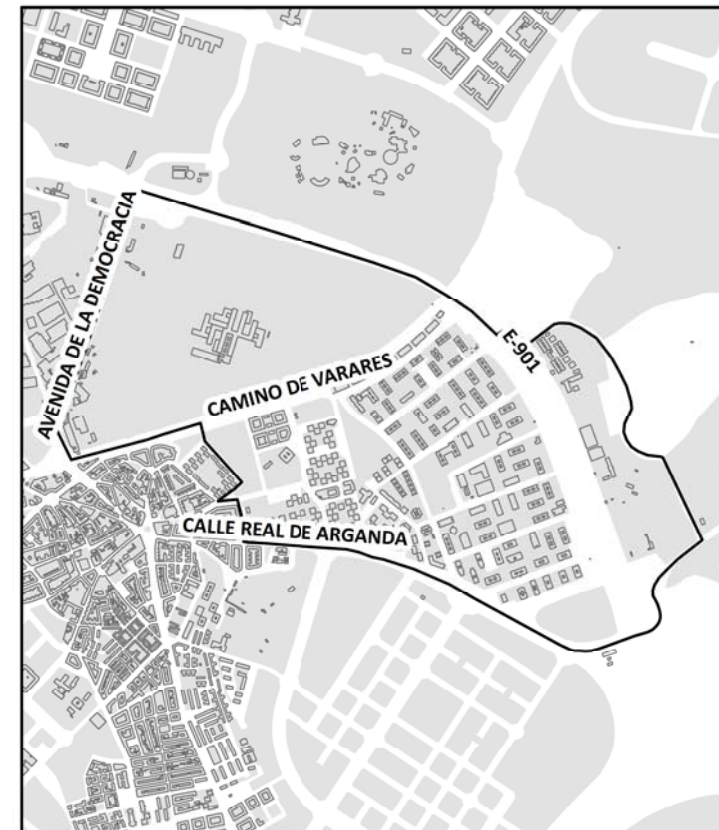




VILLA DE VALLECAS

POBLACIÓN EXPUESTA A RANGOS DE  $L_d$

Barrio	Rango de Exposición dBA	Nº Personas (centenas)
18.2 Santa Eugenia	< 55	193
	55 - 60	49
	60 - 65	13
	65 - 70	3
	70 - 75	0
	> 75	0




Ag\_MAD\_Madrid\_C\_Ld\_18\_2



8\_1C\_18\_2

Nivel Continuo Equivalente Diurno. Barrio Santa Eugenia

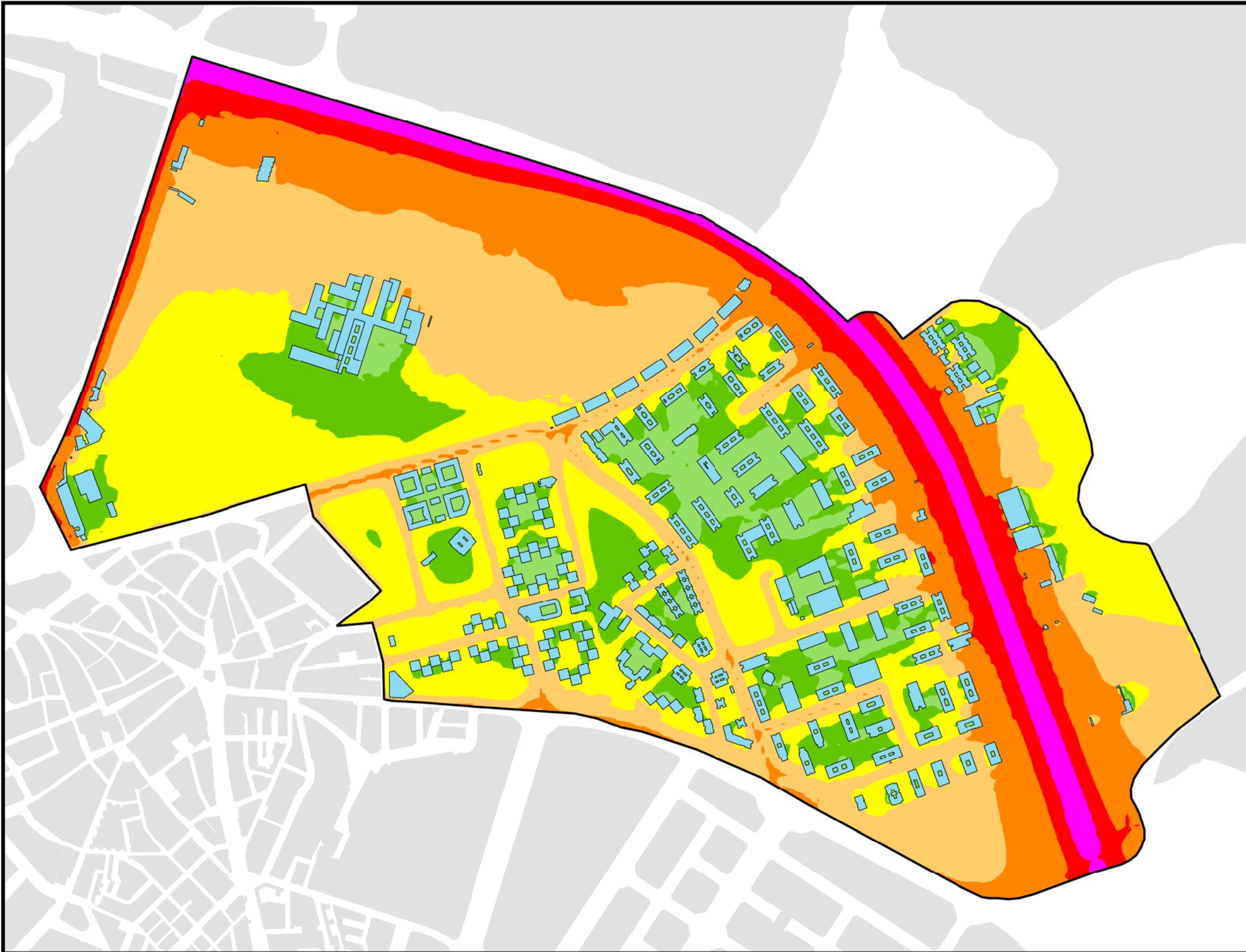
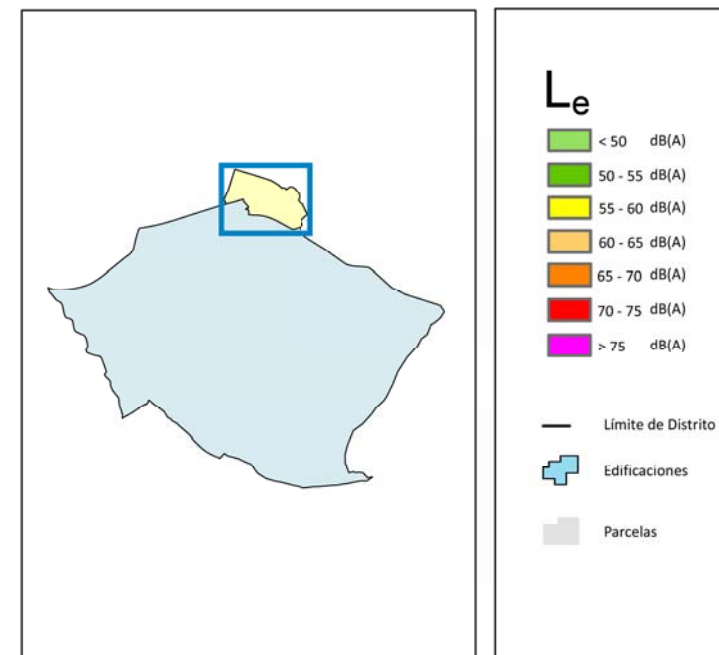
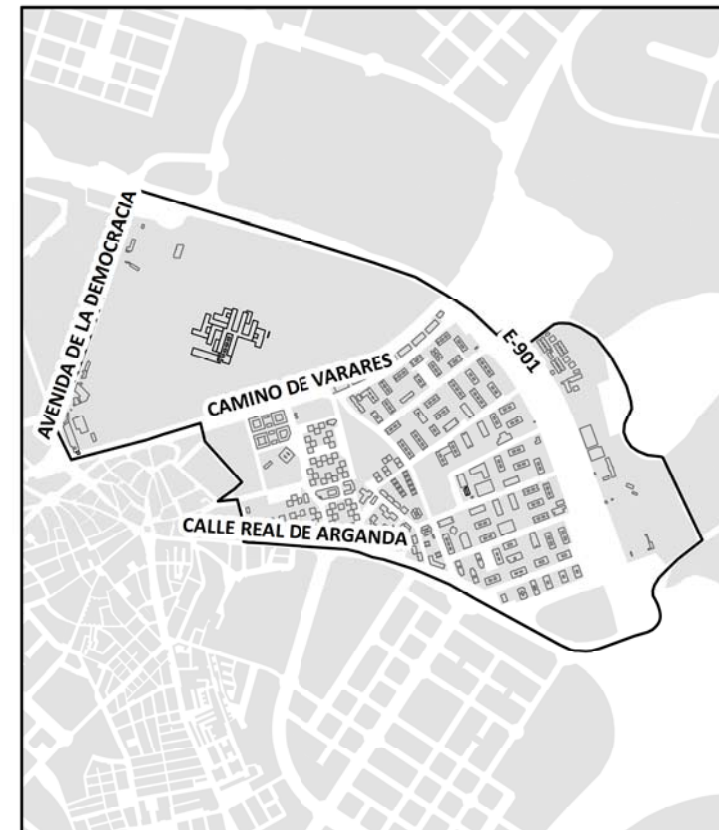




VILLA DE VALLECAS

POBLACIÓN EXPUESTA A RANGOS DE  $L_e$

Barrio	Rango de Exposición dBA	Nº Personas (centenas)
18.2 Santa Eugenia	< 55	199
	55 - 60	45
	60 - 65	11
	65 - 70	3
	70 - 75	0
	> 75	0




Ag\_MAD\_Madrid\_C\_Le\_18\_2



8\_2C\_18\_2

Nivel Continuo Equivalente Vespertino. Barrio Santa Eugenia

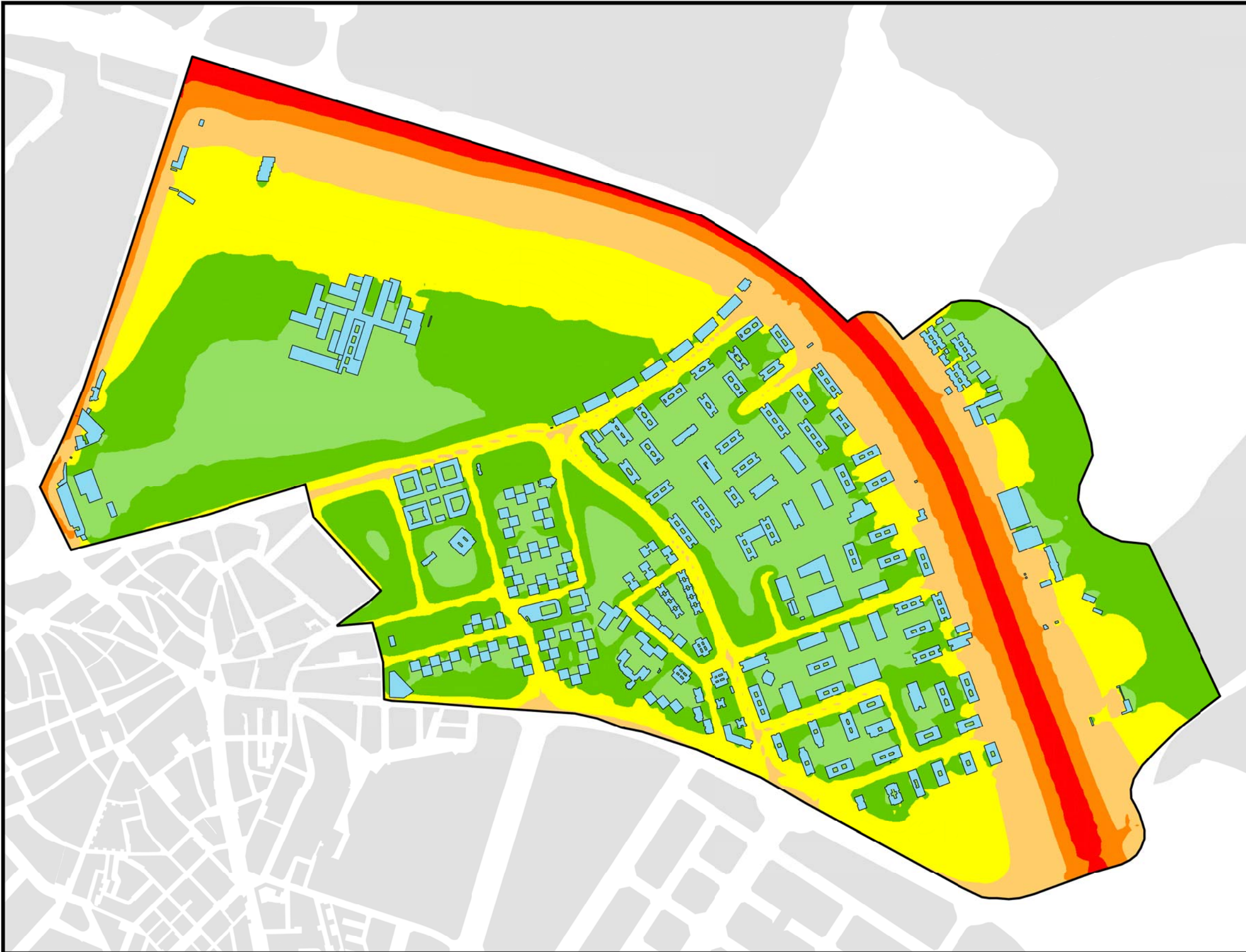
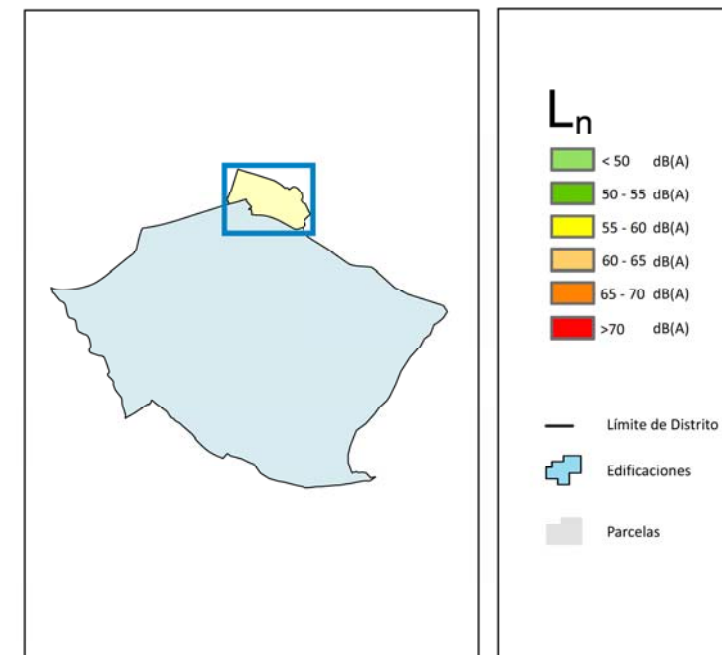
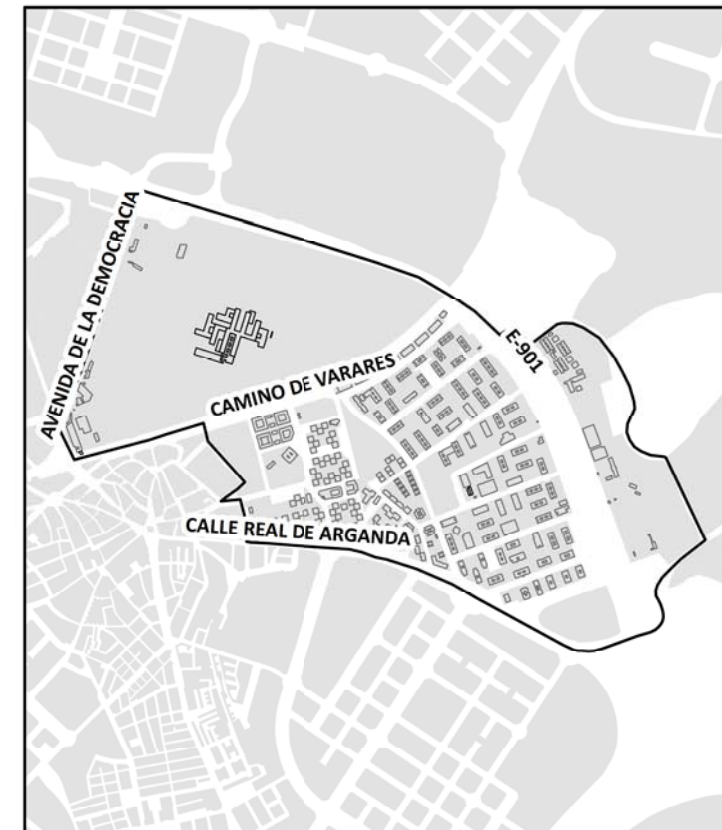




VILLA DE VALLECAS

POBLACIÓN EXPUESTA A RANGOS DE  $L_n$

Barrio	Rango de Exposición dBA	Nº Personas (centenas)
18.2 Santa Eugenia	< 50	196
	50 - 55	47
	55 - 60	11
	60 - 65	3
	65 - 70	0
	> 70	0




Ag\_MAD\_Madrid\_C\_Ln\_18\_2



8\_3C\_18\_2

Nivel Continuo Equivalente Nocturno. Barrio Santa Eugenia



8\_3C\_18\_2

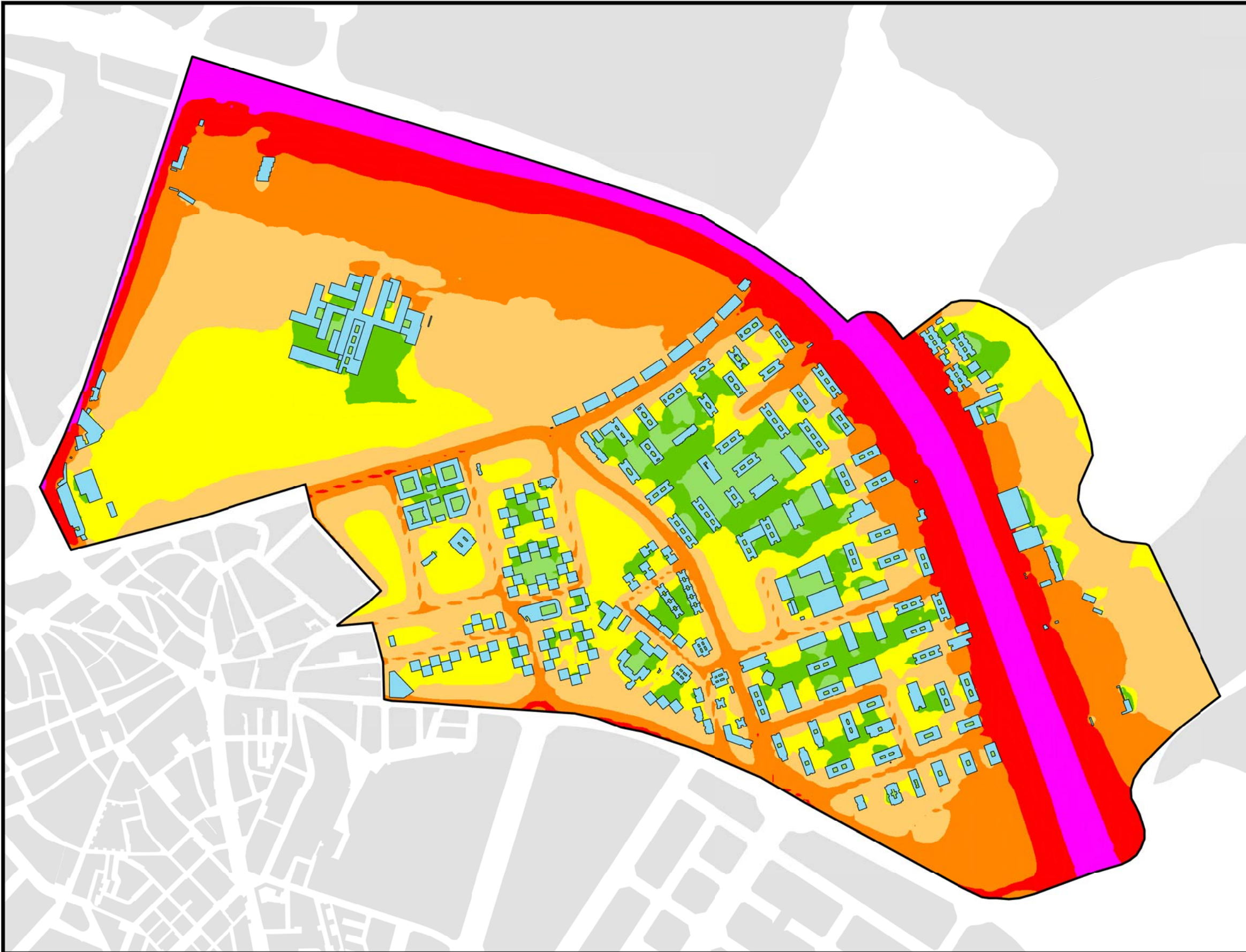
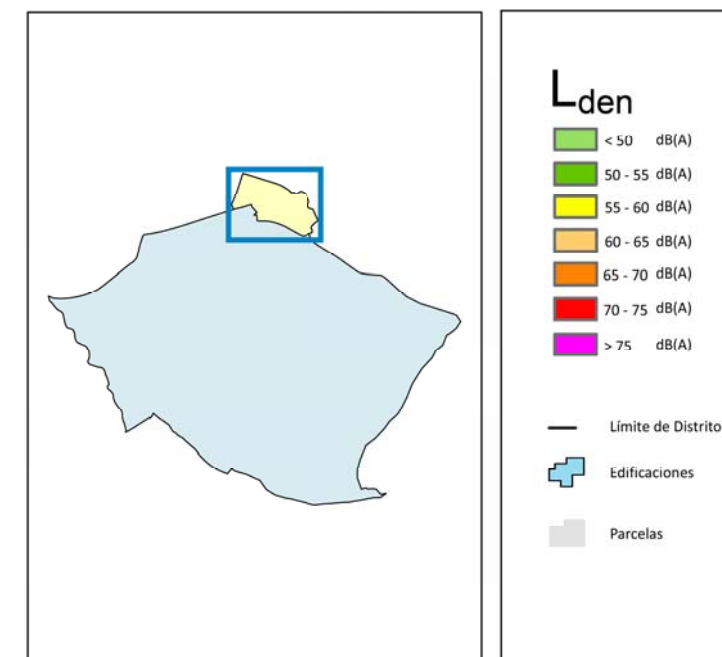
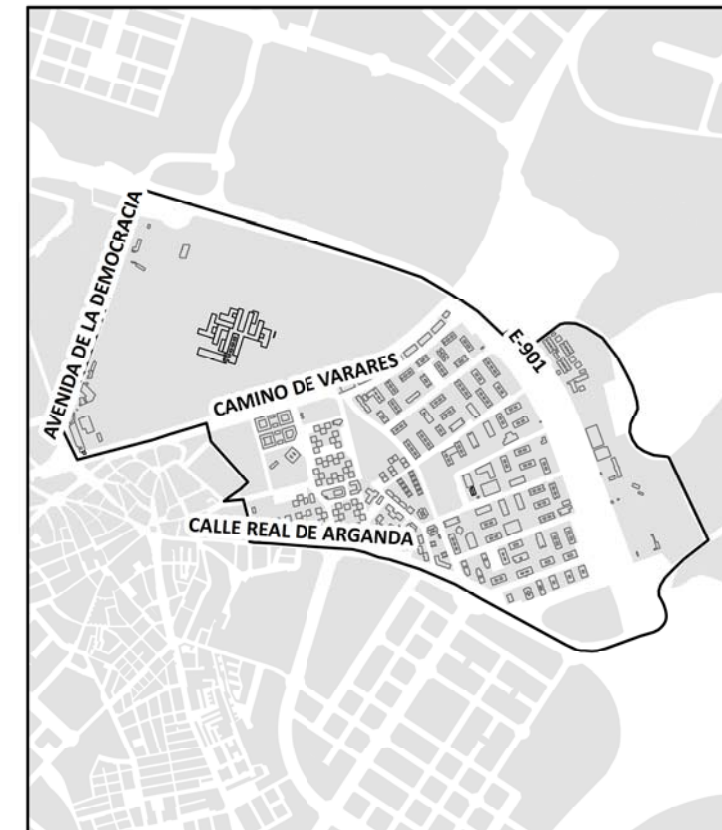




VILLA DE VALLECAS

POBLACIÓN EXPUESTA A RANGOS DE L<sub>den</sub>

Barrio	Rango de Exposición dBA	Nº Personas (centenas)
18.2 Santa Eugenia	< 55	160
	55 - 60	56
	60 - 65	31
	65 - 70	9
	70 - 75	0
	> 75	0



Ag\_MAD\_Madrid\_C\_Lden\_18\_2



8\_4C\_18\_2

Nivel Día-Tarde-Noche.Barrio Santa Eugenia

