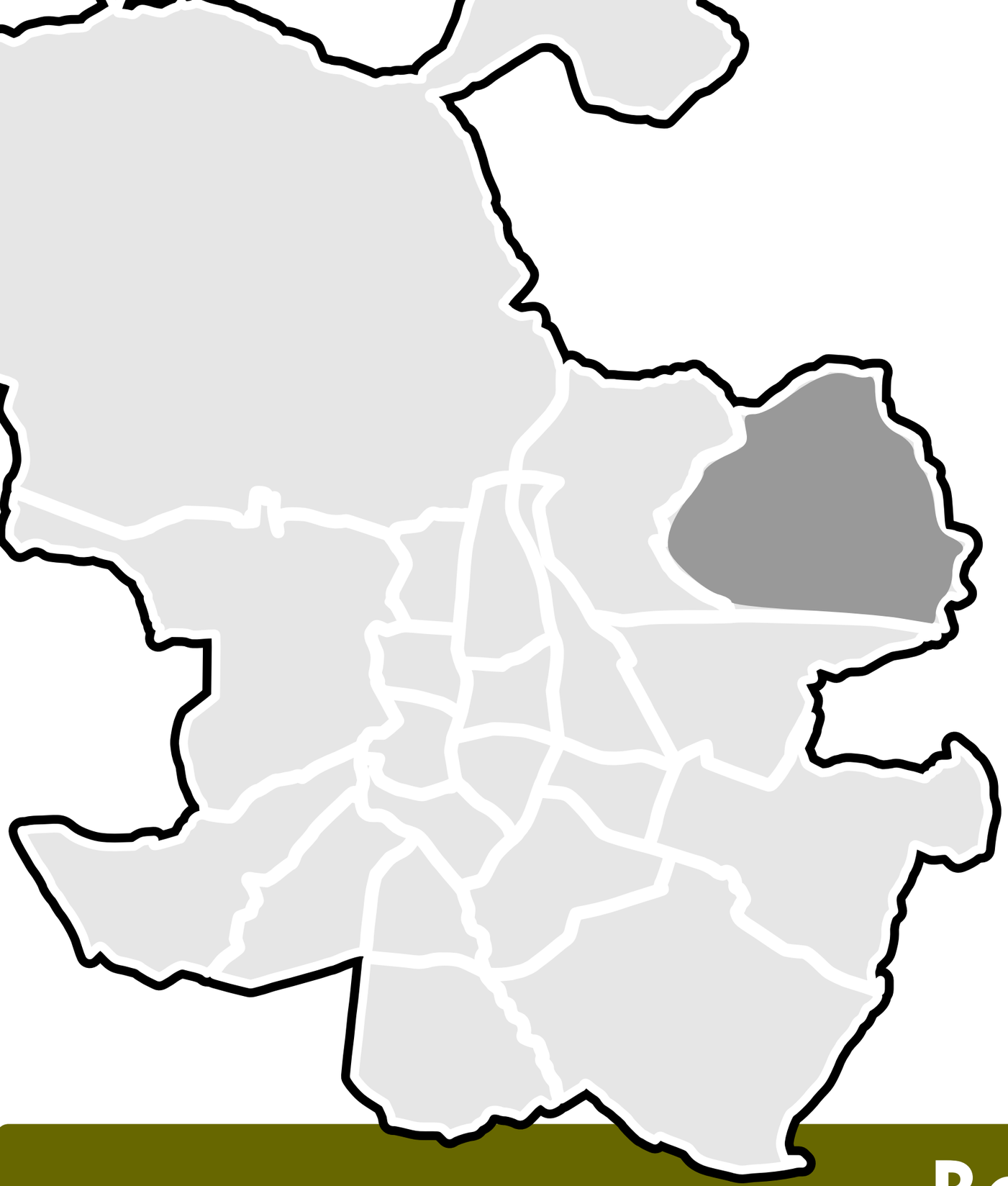

Mapa Estratégico de Ruido del Distrito de Barajas

Mapa Estratégico de Ruido de Madrid 2016

21 Barajas

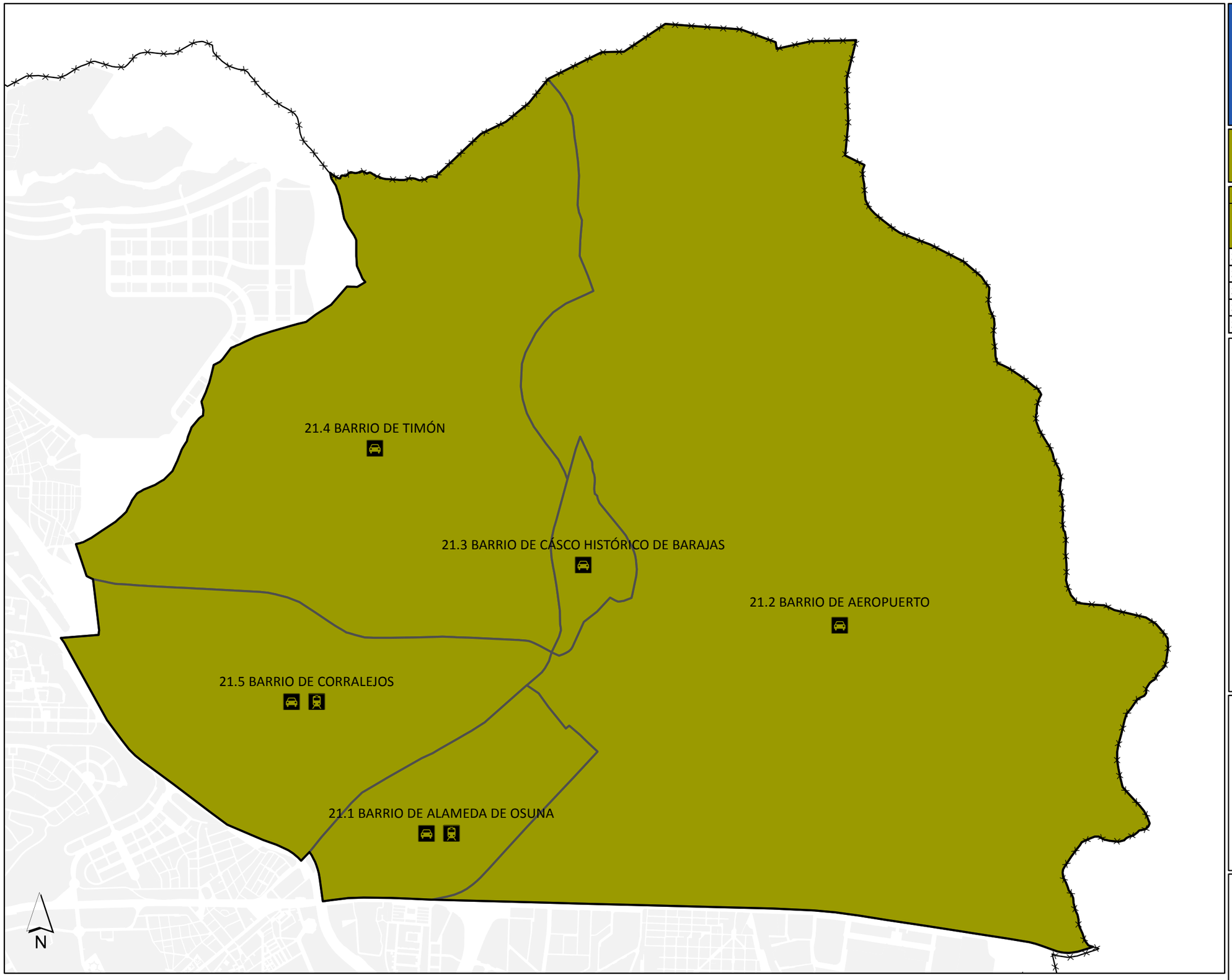

DATOS ADMINISTRATIVOS DEL DISTRITO BARAJAS

Barrio	Superficie (ha)	Población 2016 (centenas)	Densidad (Hab/ha)
21.1 Alameda de Osuna	197,03	193	98,08
21.2 Aeropuerto	2.960,25	18	0,6
21.3 Casco Histórico de Barajas	54,94	73	132,51
21.4 Timón	509,45	106	20,79
21.5 Corralejos	468,25	73	15,59

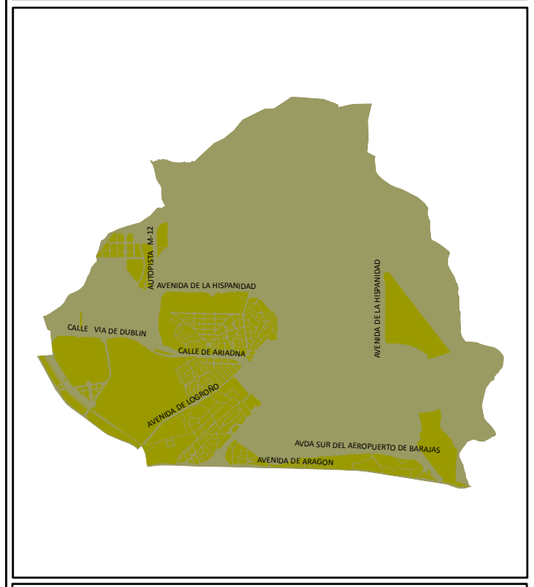

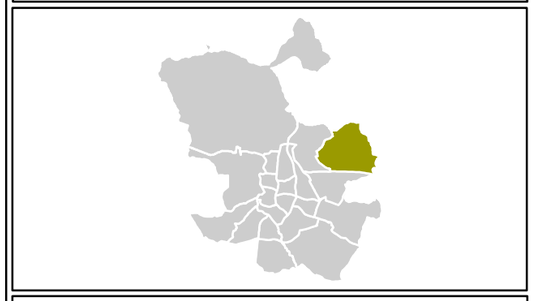

Parcelas
Tráfico Rodado
Tráfico Ferroviario
Límite del Barrio
Límite del Distrito
Límite del Término Municipal

Ag_MAD_Madrid_Adm_21

8_Adm_21

Distribución Administrativa del Distrito Barajas

1:30.000

0 480 960 1.440 m

Mapa Estratégico de Ruido de Madrid 2016

21 Barajas

Población Expuesta a Niveles Diurnos (L_d)		
Distrito	**Rango de Exposición Sonora (dBA)**	**Nº Personas (centenas)**
Barajas	< 55	390
	55 - 60	60
	60 - 65	14
	65 - 70	2
	70 - 75	0
	> 75	0

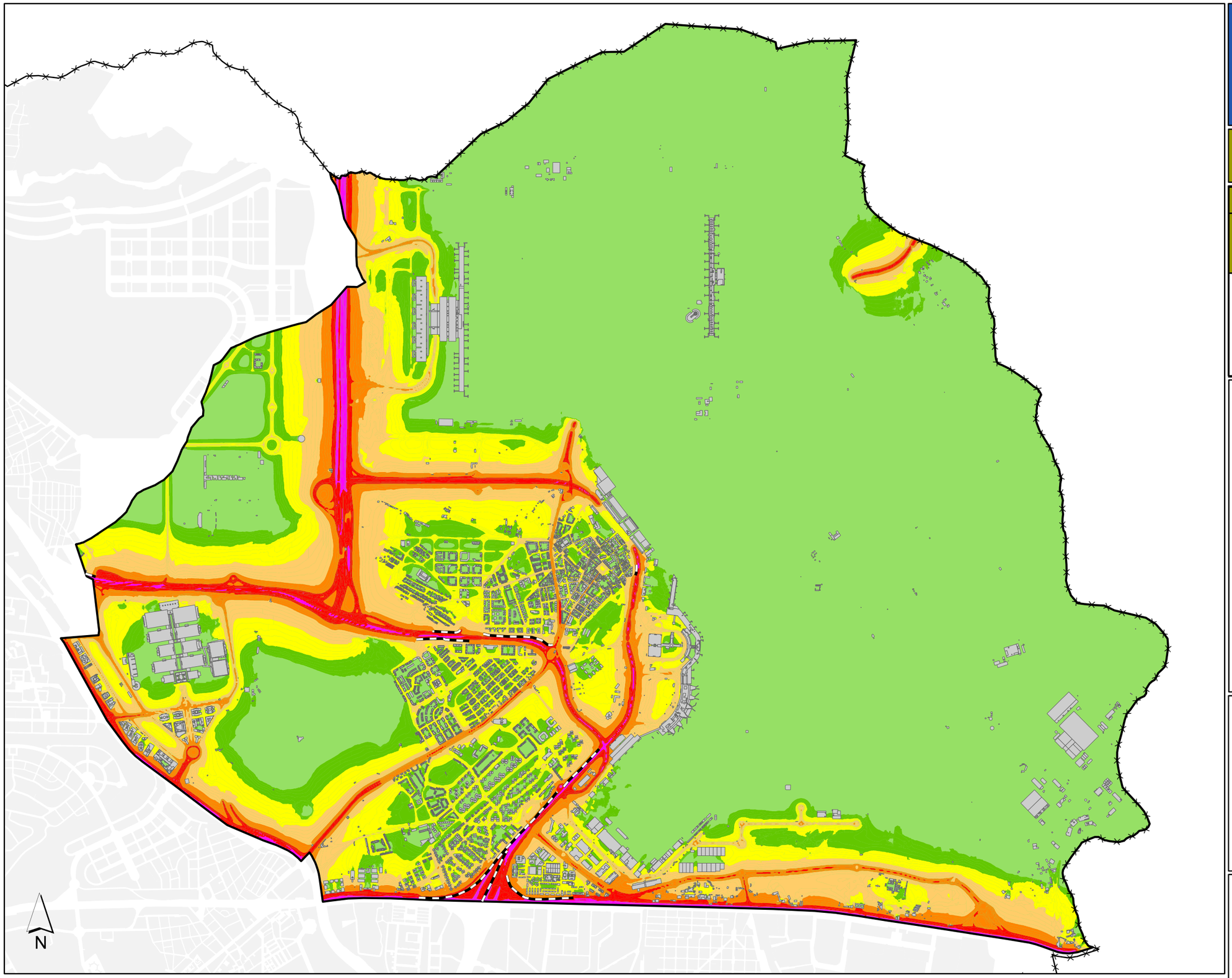

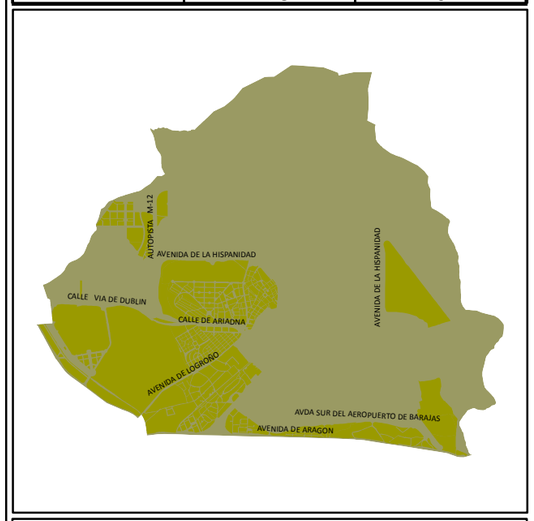

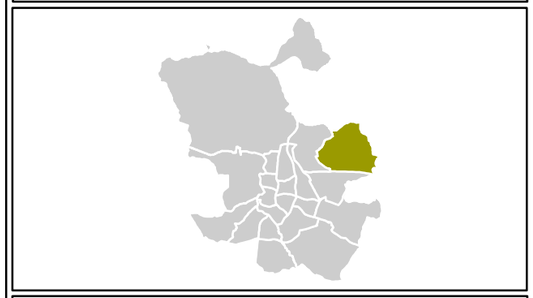

L_d

- < 50 dBA
- 50 - 55 dBA
- 55 - 60 dBA
- 60 - 65 dBA
- 65 - 70 dBA
- 70 - 75 dBA
- > 75 dBA

- Edificios
- Parcelas
- Barreras Acústicas
- Límite del Barrio
- Límite del Distrito
- Límite del Término Municipal

Ag_MAD_Madrid_C_Ld_21

8_1R_21

L_d

Nivel Continuo Equivalente Diurno

1:30.000

0 480 960 1.440 m

Mapa Estratégico de Ruido de Madrid 2016

21 Barajas

Población Expuesta a Niveles Vespertinos (L_e)		
Distrito	**Rango de Exposición Sonora (dBA)**	**Nº Personas (centenas)**
Barajas	< 55	401
	55 - 60	52
	60 - 65	11
	65 - 70	1
	70 - 75	0
	> 75	0

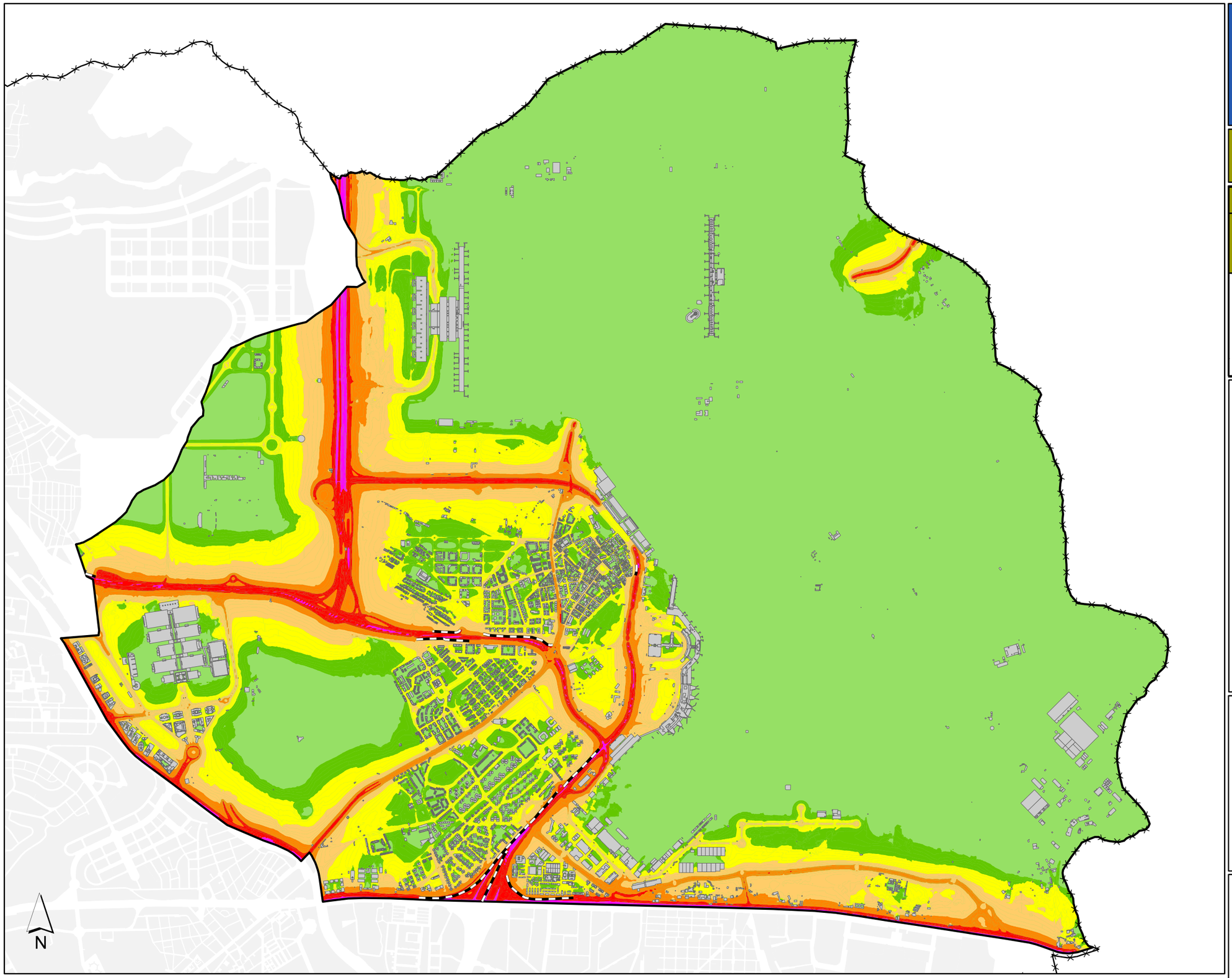

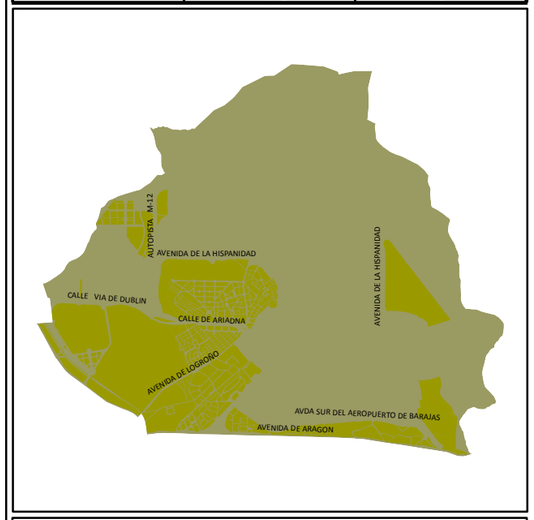

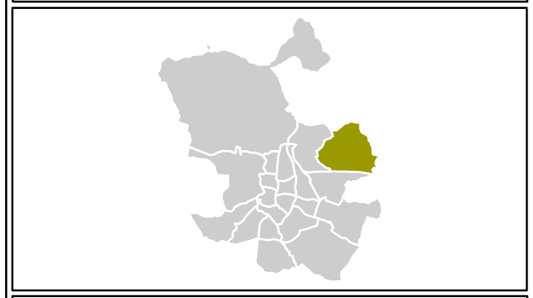

L_e

- < 50 dBA
- 50 - 55 dBA
- 55 - 60 dBA
- 60 - 65 dBA
- 65 - 70 dBA
- 70 - 75 dBA
- > 75 dBA

- Edificios
- Parcelas
- Barreras Acústicas
- Límite del Barrio
- Límite del Distrito
- Límite del Término Municipal

Ag_MAD_Madrid_C_Le_21

8_2R_21

L_e

Nivel Continuo Equivalente Vespertino

1:30.000

0 480 960 1.440 m

Mapa Estratégico de Ruido de Madrid 2016

21 Barajas

Población Expuesta a Niveles Nocturnos (L_n)		
Distrito	**Rango de Exposición Sonora (dBA)**	**Nº Personas (centenas)**
Barajas	< 50	395
	50 - 55	53
	55 - 60	16
	60 - 65	2
	65 - 70	0
	> 70	0

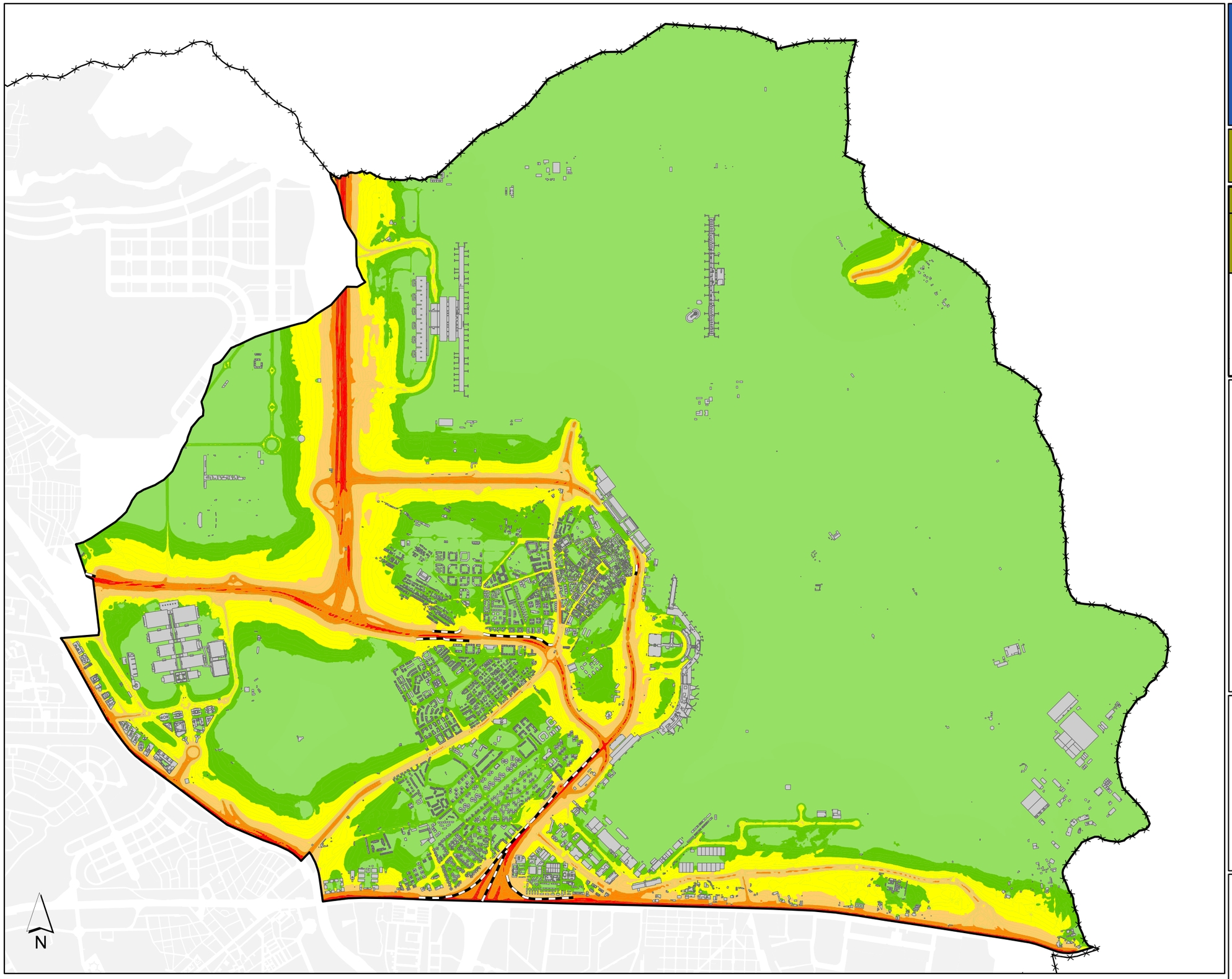

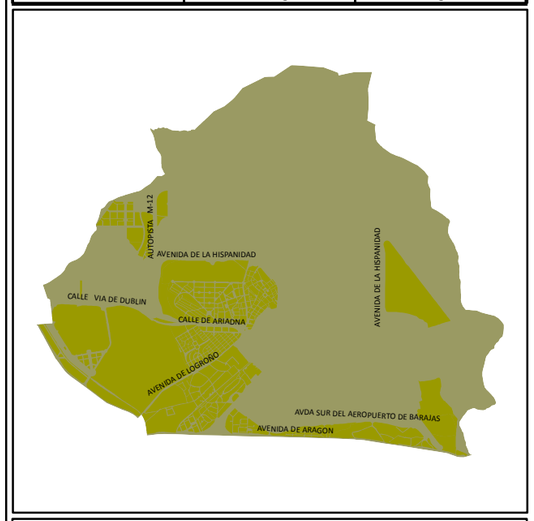

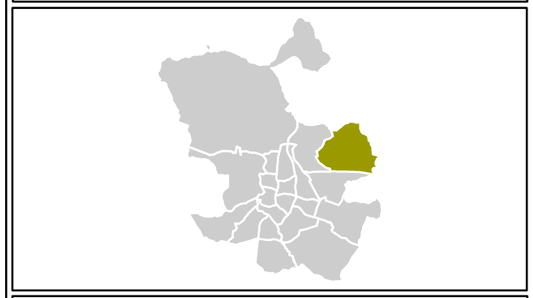

L_n

- < 50 dBA
- 50 - 55 dBA
- 55 - 60 dBA
- 60 - 65 dBA
- 65 - 70 dBA
- > 70 dBA

- Edificios
- Parcelas
- Barreras Acústicas
- Límite del Barrio
- Límite del Distrito
- Límite del Término Municipal

Ag_MAD_Madrid_C_Ln_21

8_3R_21

L_n

Nivel Continuo Equivalente Nocturno

1:30.000

0 480 960 1.440 m

Mapa Estratégico de Ruido de Madrid 2016

21 Barajas

Población Expuesta a Niveles Día-Tarde-Noche (L_{den})		
Distrito	**Rango de Exposición Sonora (dBA)**	**Nº Personas (centenas)**
Barajas	< 55	312
	55 - 60	114
	60 - 65	31
	65 - 70	7
	70 - 75	1
	> 75	0

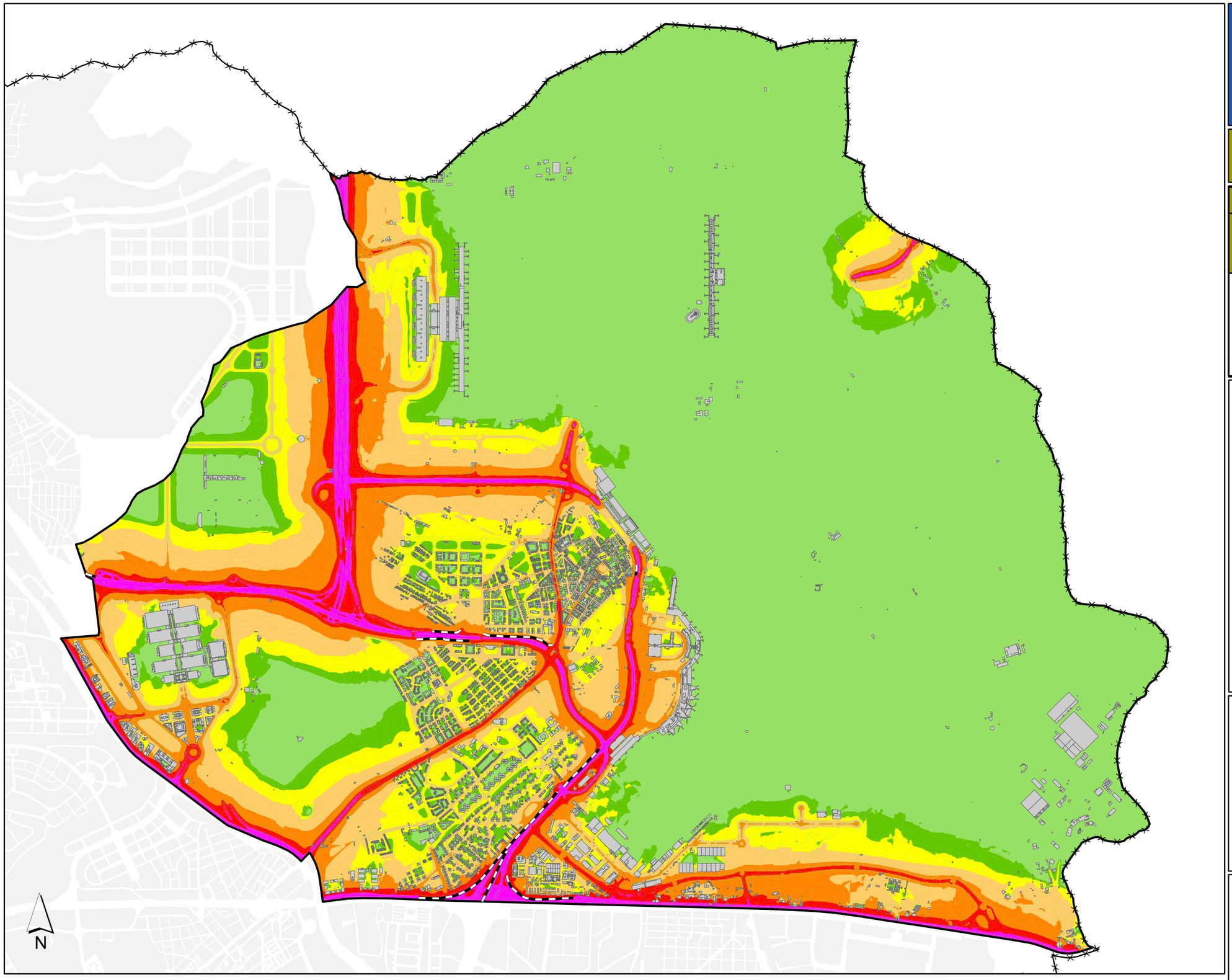

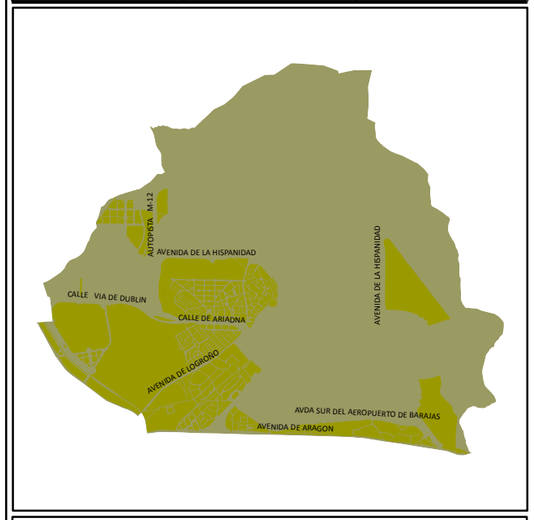

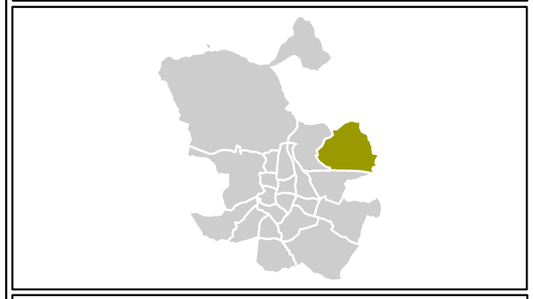

L_{den}

- < 50 dBA
- 50 - 55 dBA
- 55 - 60 dBA
- 60 - 65 dBA
- 65 - 70 dBA
- 70 - 75 dBA
- > 75 dBA

- Edificios
- Parcelas
- Barreras Acústicas
- Límite del Barrio
- Límite del Distrito
- Límite del Término Municipal

Ag_MAD_Madrid_C_Lden_21

8_4R_21

L_{den}

Nivel Continuo Equivalente Día - Tarde - Noche

1:30.000

0 480 960 1.440 m

Mapa Estratégico de Ruido de Madrid 2016

21 Barajas

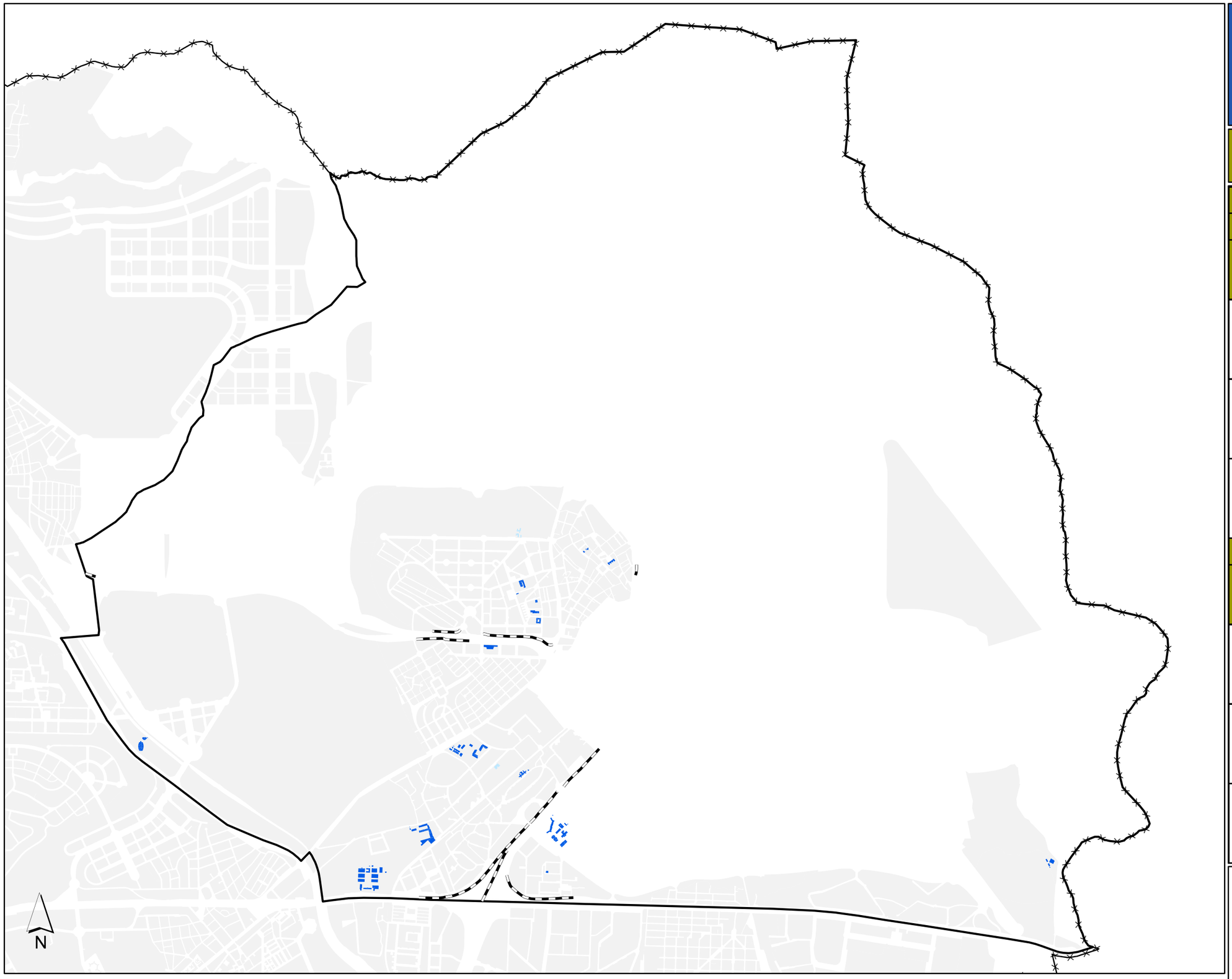

Edificios Sensibles

L_{den}

Uso	Rango de Exposición Sonora (dBA)	Nº Edificios
Educativo	< 55	9
	55 - 60	9
	60 - 65	2
	65 - 70	0
	70 - 75	0
	> 75	0
Hospitalario	< 55	0
	55 - 60	0
	60 - 65	0
	65 - 70	0
	70 - 75	0
	> 75	0
Social	< 55	2
	55 - 60	0
	60 - 65	0
	65 - 70	0
	70 - 75	0
	> 75	0

L_n

Uso	Rango de Exposición Sonora (dBA)	Nº Edificios
Educativo	< 50	15
	50 - 55	4
	55 - 60	1
	60 - 65	0
	65 - 70	0
	> 70	0
Hospitalario	< 50	0
	50 - 55	0
	55 - 60	0
	60 - 65	0
	65 - 70	0
	> 70	0
Social	< 50	2
	50 - 55	0
	55 - 60	0
	60 - 65	0
	65 - 70	0
	> 70	0

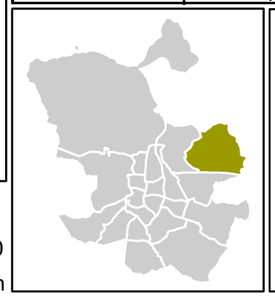

- Edificios Educativos
- Edificios Hospitalarios
- Edificios Sociales
- Parcelas
- Barreras Acústicas
- Límite del Distrito
- Límite del Término Municipal

Ag_MAD_Madrid_C_ES_21

8_R_ES_21

Exposición de Centros Educativos, Hospitalarios y Sociales en el Distrito Barajas

1:30.000

0 480 960 1.440 m

Mapa Estratégico de Ruido de Madrid 2016

21 Barajas

Población Expuesta a Niveles Diurnos (L_d)		
Ejes Ferroviarios		
Distrito	Rango de Exposición Sonora (dBA)	Nº Personas (centenas)
Barajas	55 - 60	0
	60 - 65	0
	65 - 70	0
	70 - 75	0
	>75	0

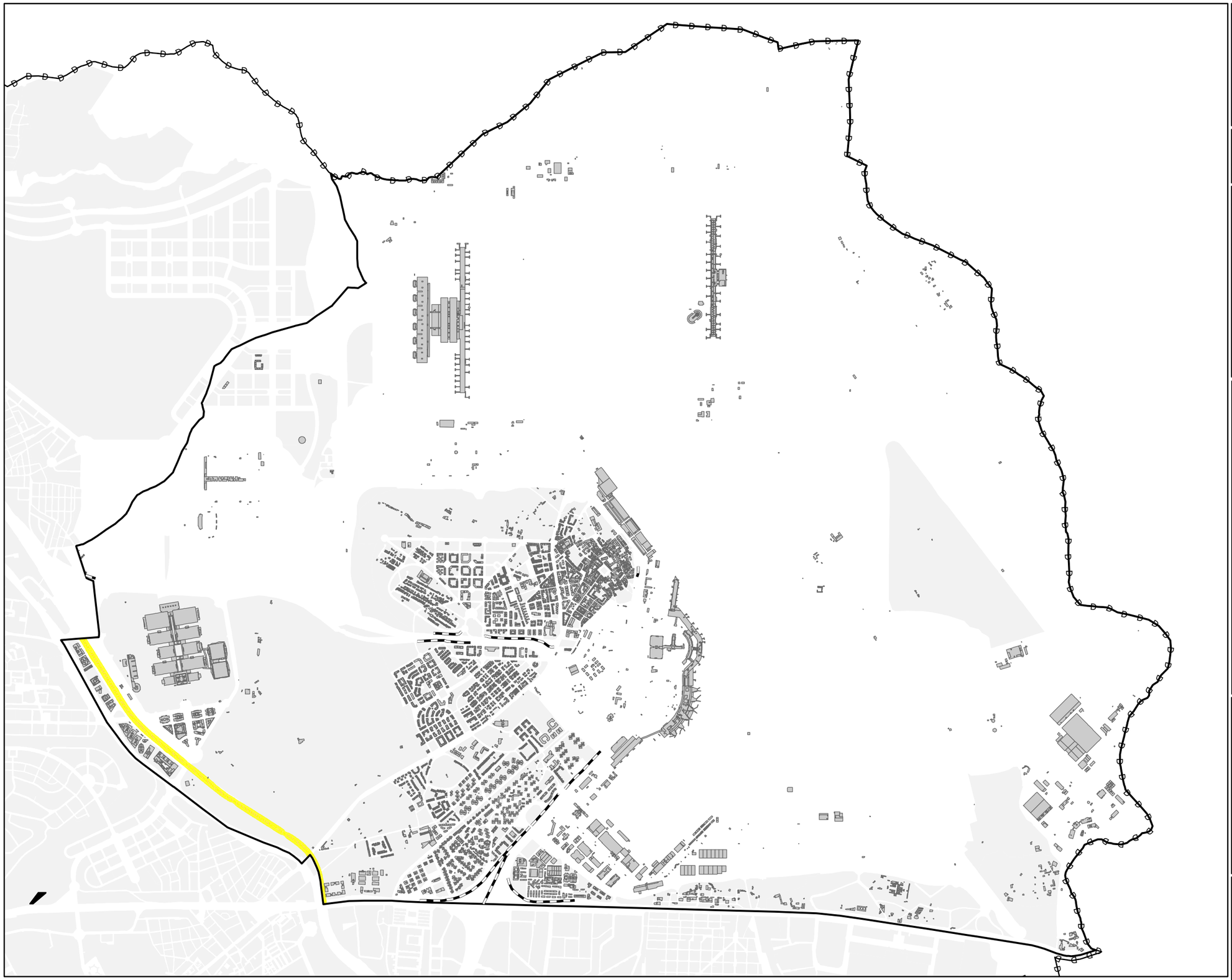

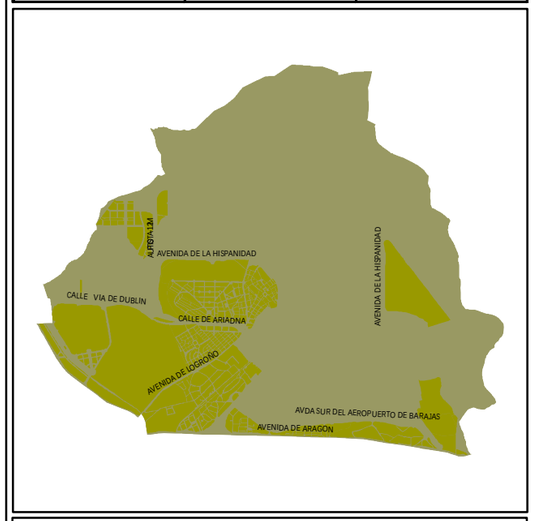

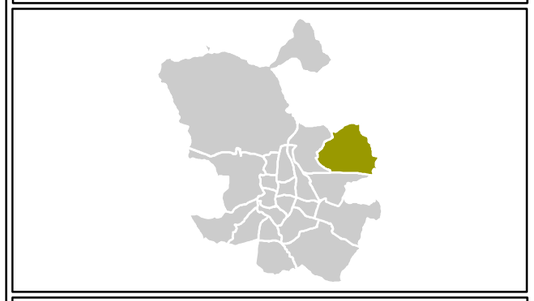

L_d

- 55 - 60 dBA
- 60 - 65 dBA
- 65 - 70 dBA
- 70 - 75 dBA
- > 75 dBA

- Edificios
- Estación Tren
- Barreras Acústicas
- Límite del Barrio
- Límite del Distrito
- Límite del Término Municipal

Ag_MAD_Madrid_F_Ld_21

8_1F_21

L_d

Nivel Continuo Equivalente Diurno

2

1:30.000

0 480 960 1.440 m

Mapa Estratégico de Ruido de Madrid 2016

21 Barajas

Población Expuesta a Niveles Vespertinos (L_e)		
Ejes Ferroviarios		
Distrito	Rango de Exposición Sonora (dBA)	Nº Personas (centenas)
Barajas	55 - 60	0
	60 - 65	0
	65 - 70	0
	70 - 75	0
	> 75	0

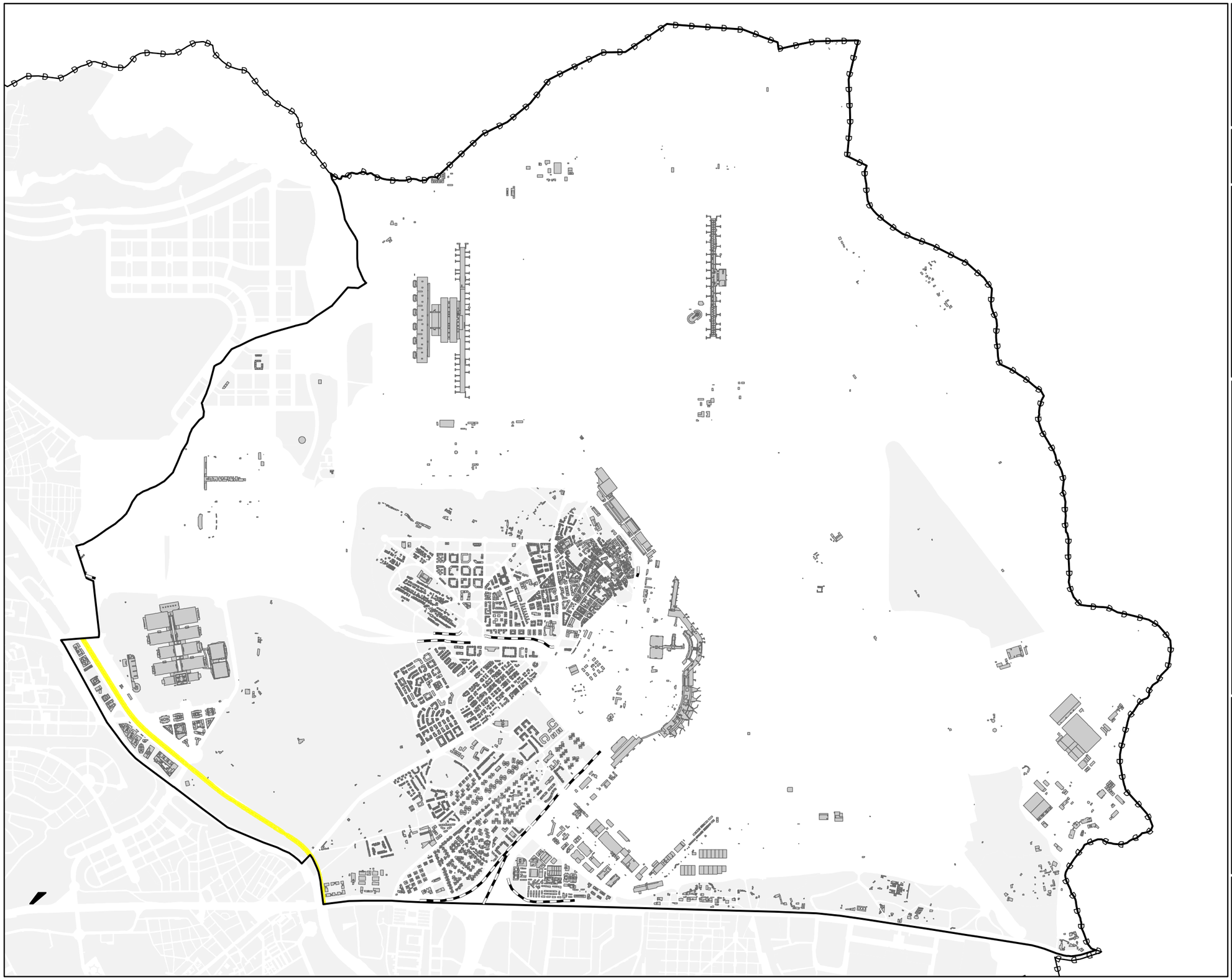

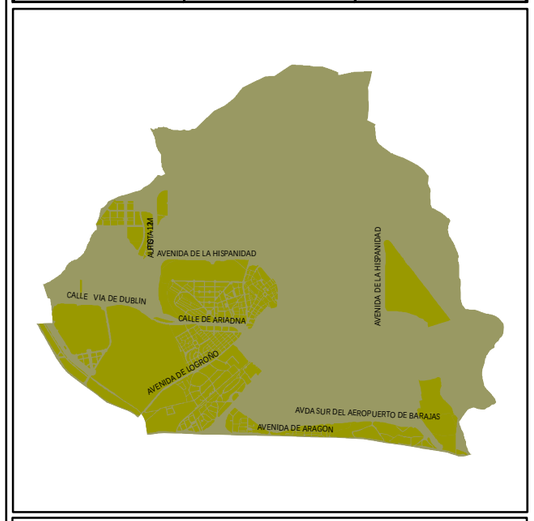

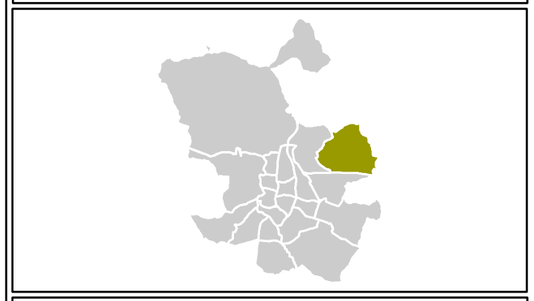

L_e

- 55 - 60 dBA
- 60 - 65 dBA
- 65 - 70 dBA
- 70 - 75 dBA
- > 75 dBA

- Edificios
- Estación Tren
- Barreras Acústicas
- Límite del Barrio
- Límite del Distrito
- Límite del Término Municipal

Ag_MAD_Madrid_F_Le_21

8_2F_21

L_e

Nivel Continuo Equivalente Vespertino

2

1:30.000

0 480 960 1.440 m

Mapa Estratégico de Ruido de Madrid 2016

21 Barajas

Población Expuesta a Niveles Nocturnos (L_n)		
Ejes Ferroviarios		
Distrito	Rango de Exposición Sonora (dBA)	Nº Personas (centenas)
Barajas	50 - 55	0
	55 - 60	0
	60 - 65	0
	65 - 70	0
	> 70	0

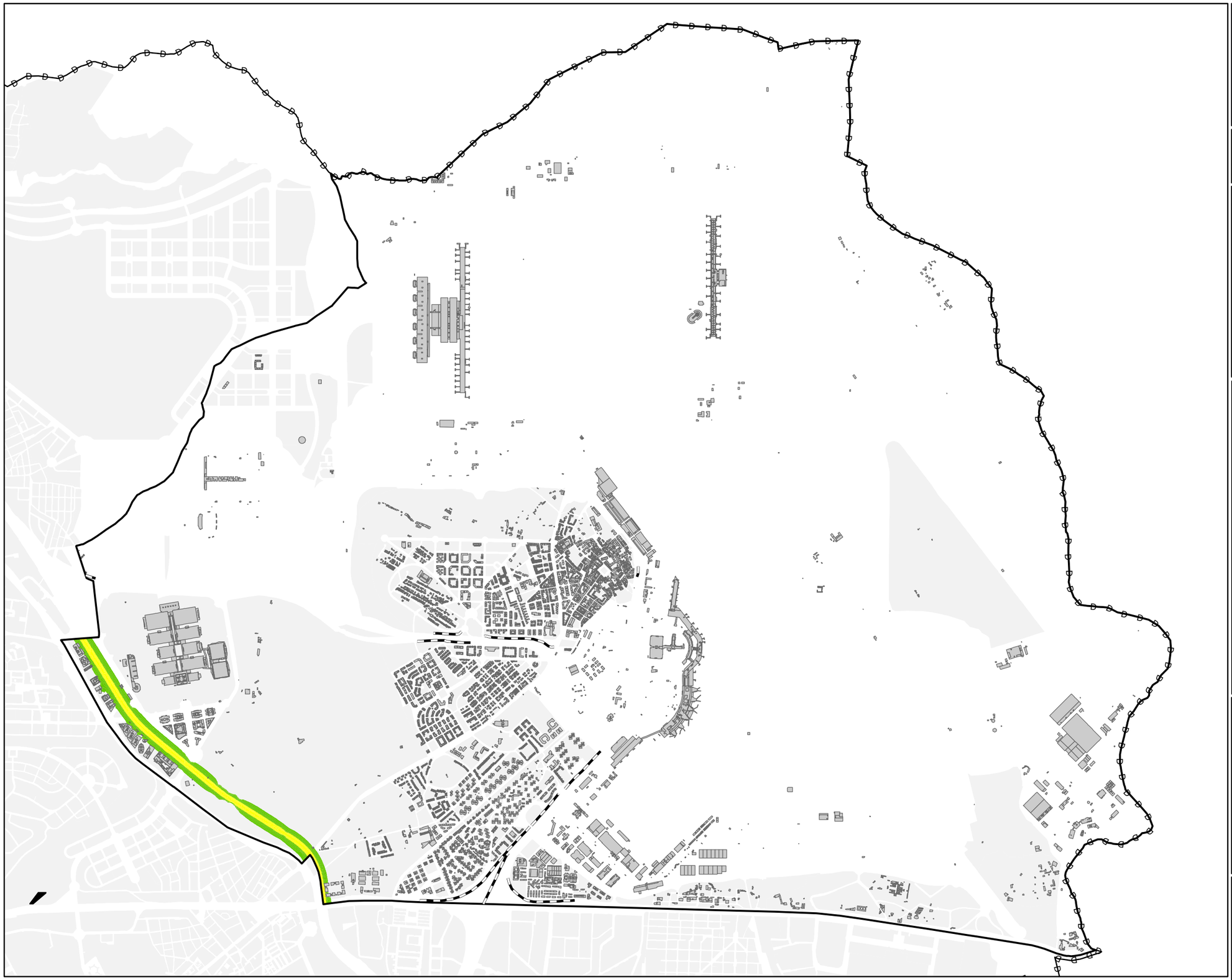

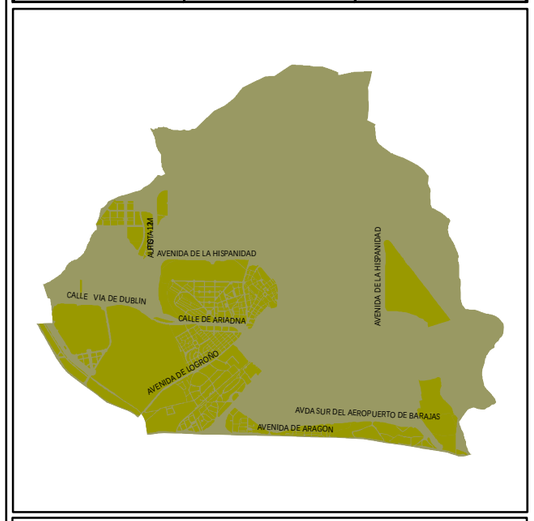

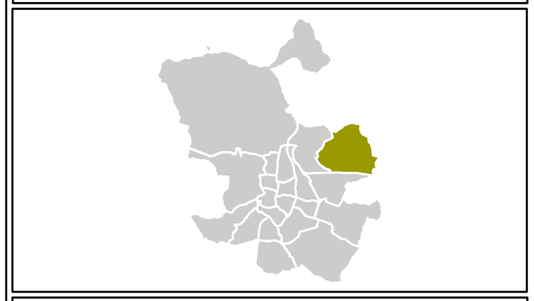

L_n

- 50 - 55 dBA
- 55 - 60 dBA
- 60 - 65 dBA
- 65 - 70 dBA
- > 70 dBA

- Edificios
- Estación Tren
- Barreras Acústicas
- Límite del Barrio
- Límite del Distrito
- Límite del Término Municipal

Ag_MAD_Madrid_F_Ln_21

8_3F_21

L_n

Nivel Continuo Equivalente Nocturno

2

1:30.000

0 480 960 1.440 m

Mapa Estratégico de Ruido de Madrid 2016

21 Barajas

Población Expuesta a Niveles Día-Tarde-Noche (L_{den})		
Ejes Ferroviarios		
Distrito	**Rango de Exposición Sonora (dBA)**	**Nº Personas (centenas)**
Barajas	55 - 60	0
	60 - 65	0
	65 - 70	0
	70 - 75	0
	>75	0

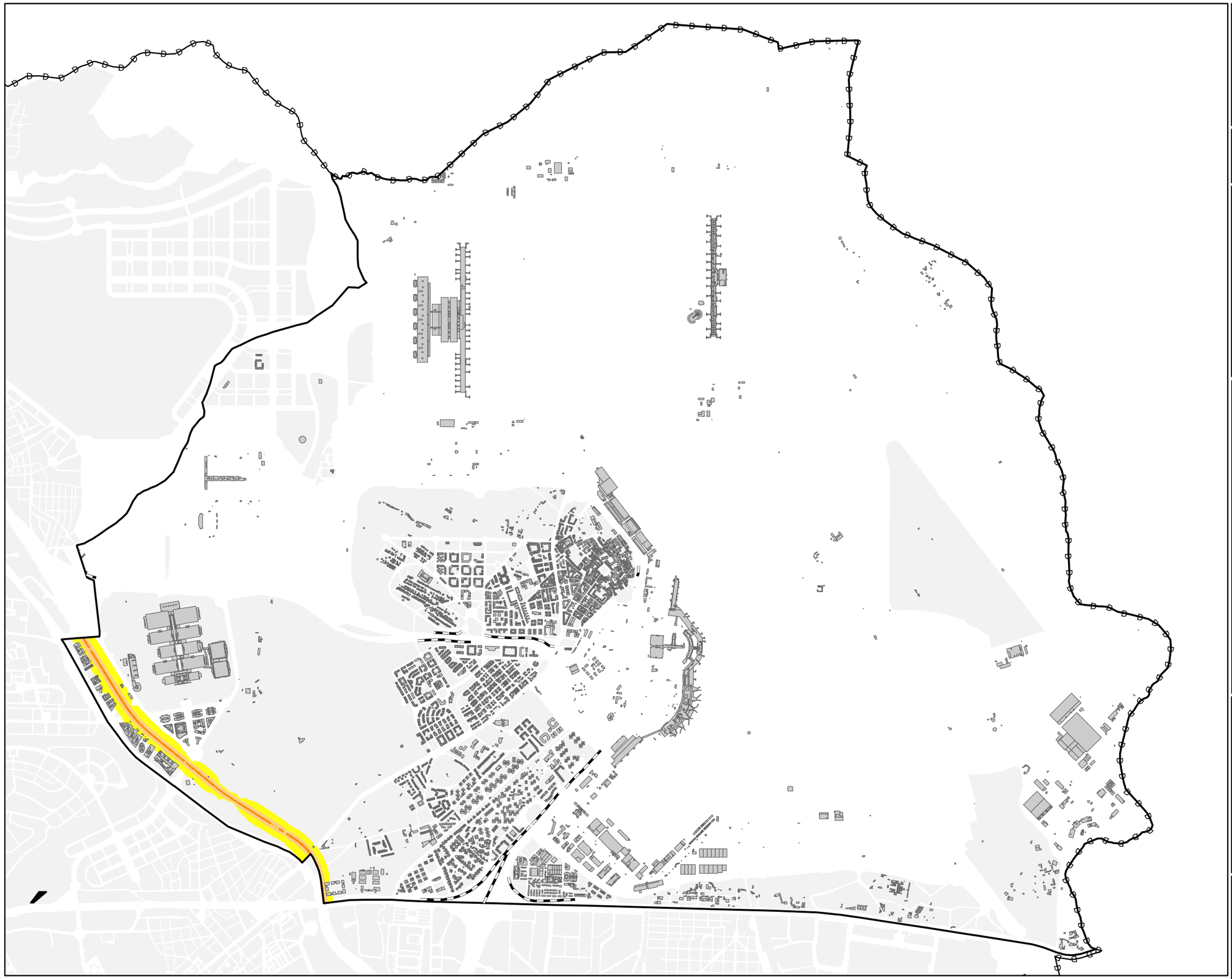

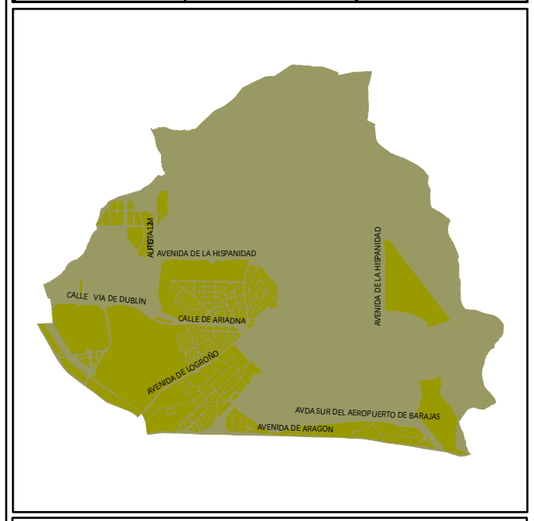

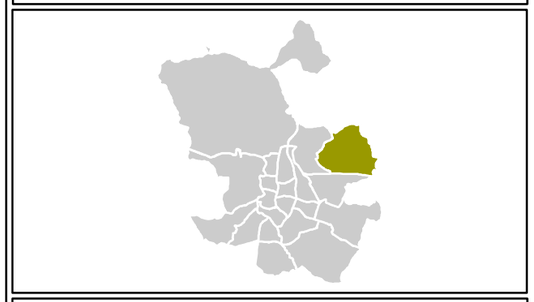

Lden

- 55 - 60 dBA
- 60 - 65 dBA
- 65 - 70 dBA
- 70 - 75 dBA
- > 75 dBA

- Edificios
- Estación Tren
- Barreras Acústicas
- Límite del Barrio
- Límite del Distrito
- Límite del Término Municipal

Ag_MAD_Madrid_F_Lden_21

8_4F_21

Lden

Nivel Continuo Equivalente Día - Tarde - Noche

2

1:30.000

0 480 960 1.440 m

Mapa Estratégico de Ruido de Madrid 2016

21 Barajas

Edificios Sensibles

L_{den}

Uso	Rango de Exposición Sonora (dBA)	Nº Edificios
Educativo	<55	19
	55 - 60	1
	60 - 65	0
	65 - 70	0
	70 - 75	0
	>75	0
Hospitalario	<55	0
	55 - 60	0
	60 - 65	0
	65 - 70	0
	70 - 75	0
	>75	0
Social	<55	2
	55 - 60	0
	60 - 65	0
	65 - 70	0
	70 - 75	0
	>75	0

L_n

Uso	Rango de Exposición Sonora (dBA)	Nº Edificios
Educativo	<50	19
	50 - 55	1
	55 - 60	0
	60 - 65	0
	65 - 70	0
	>70	0
Hospitalario	<50	0
	50 - 55	0
	55 - 60	0
	60 - 65	0
	65 - 70	0
	>70	0
Social	<50	2
	50 - 55	0
	55 - 60	0
	60 - 65	0
	65 - 70	0
	>70	0

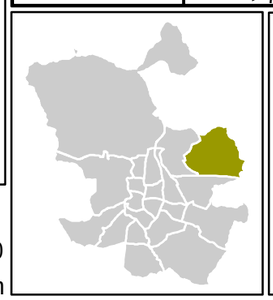

- Edificios Educativos
- Edificios Hospitalarios
- Edificios Sociales
- Estación Tren
- Parcelas
- Barreras Acústicas
- Límite del Distrito
- Límite del Término Municipal

Ag_MAD_Madrid_F_ES_21

8_F_ES_21

Exposición de Centros Educativos, Hospitalarios y Sociales en el Distrito Barajas

2

1:30.000

0 480 960 1.440 m

Mapa Estratégico de Ruido de Madrid 2016

21 Barajas

Población Expuesta a Niveles Diurnos (L_d)		
Barrio	**Rango de Exposición Sonora (dBA)**	**Nº Personas (centenas)**
21.1 Alameda de Osuna	< 55	167
	55 - 60	21
	60 - 65	5
	65 - 70	0
	70 - 75	0
	> 75	0

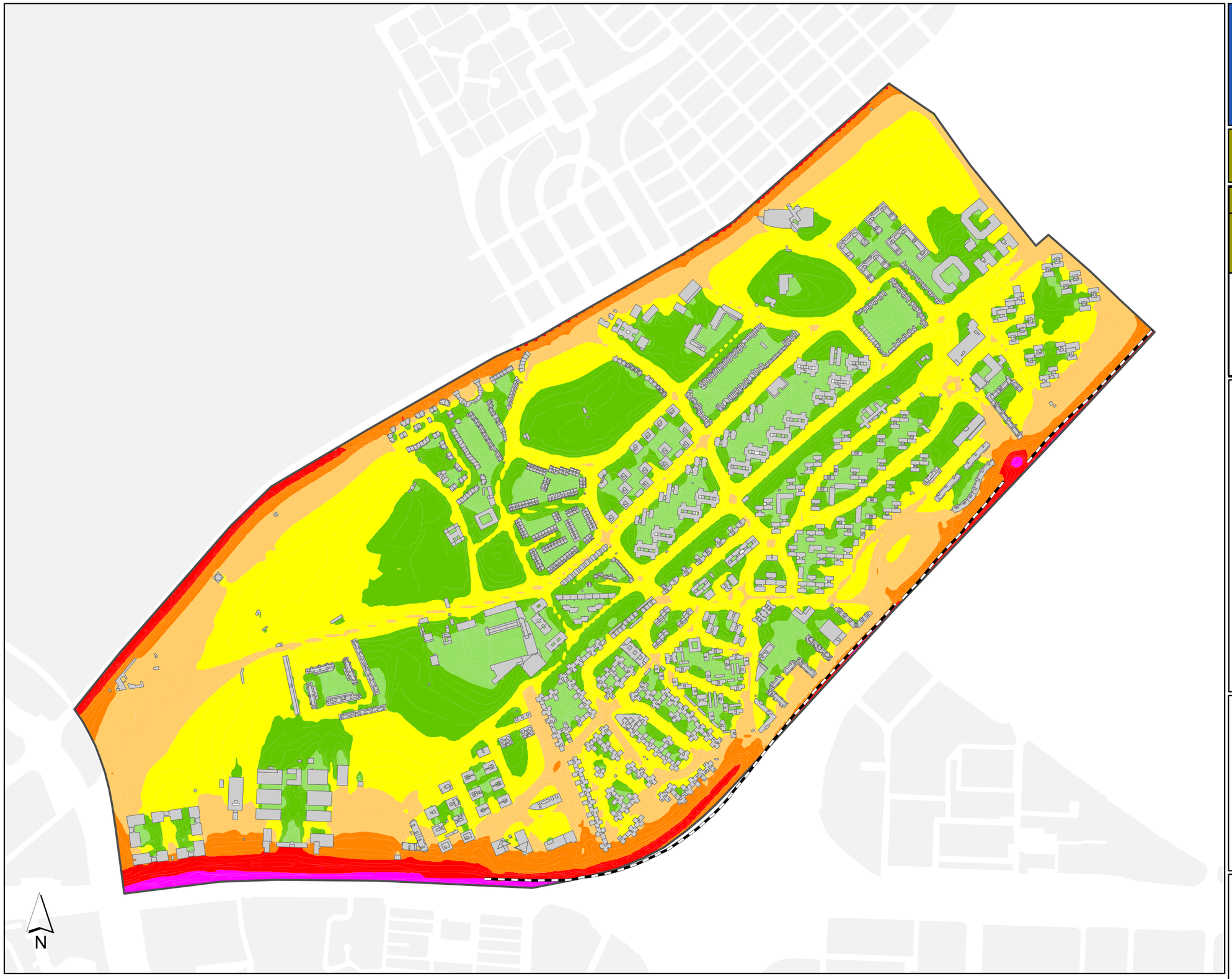

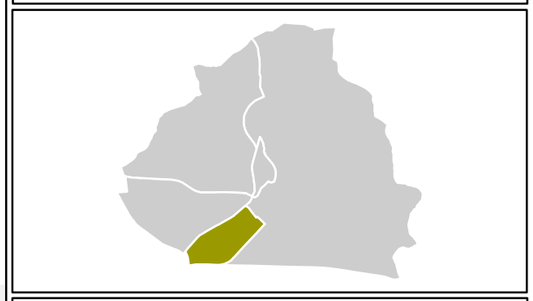

L_d

- < 50 dBA
- 50 - 55 dBA
- 55 - 60 dBA
- 60 - 65 dBA
- 65 - 70 dBA
- 70 - 75 dBA
- > 75 dBA

- Edificios
- Parcelas
- Barreras Acústicas
- Límite del Barrio
- Límite del Distrito
- Límite del Término Municipal

Ag_MAD_Madrid_C_Ld_21_1

8_1R_21_1

L_d

Nivel Continuo Equivalente Diurno

1:8.000

0 120 240 360 m

Mapa Estratégico de Ruido de Madrid 2016

21 Barajas

Población Expuesta a Niveles Vespertinos (L_e)		
Barrio	**Rango de Exposición Sonora (dBA)**	**Nº Personas (centenas)**
21.1 Alameda de Osuna	< 55	172
	55 - 60	18
	60 - 65	4
	65 - 70	0
	70 - 75	0
	> 75	0

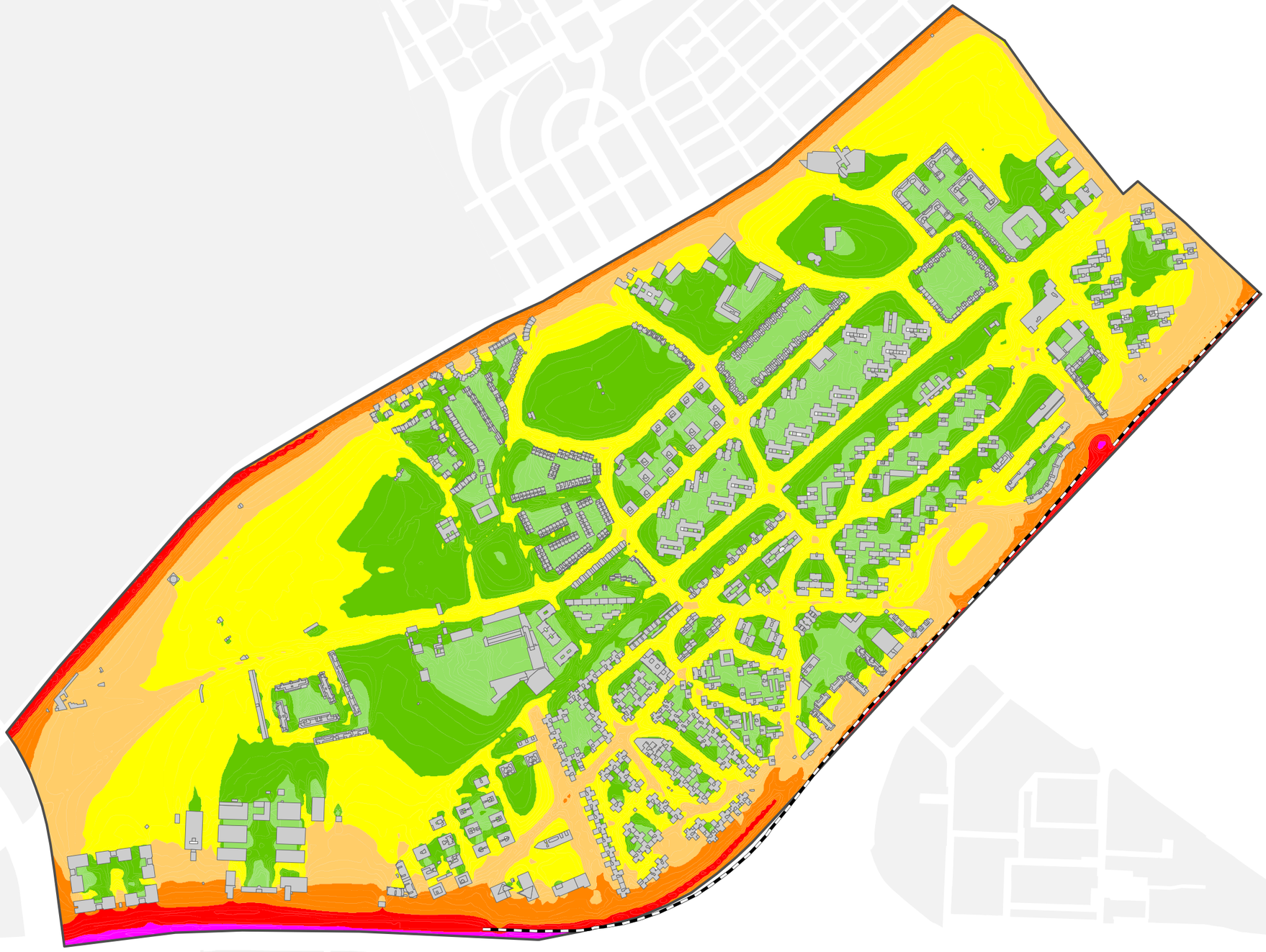

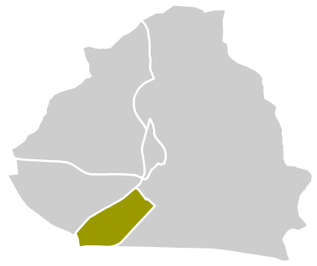

L_e

- < 50 dBA
- 50 - 55 dBA
- 55 - 60 dBA
- 60 - 65 dBA
- 65 - 70 dBA
- 70 - 75 dBA
- > 75 dBA

- Edificios
- Parcelas
- Barreras Acústicas
- Límite del Barrio
- Límite del Distrito
- Límite del Término Municipal

Ag_MAD_Madrid_C_Le_21_1

8_2R_21_1

L_e

Nivel Continuo Equivalente Vespertino

1:8.000

0 120 240 360 m

Mapa Estratégico de Ruido de Madrid 2016

21 Barajas

Población Expuesta a Niveles Nocturnos (L_n)		
Barrio	**Rango de Exposición Sonora (dBA)**	**Nº Personas (centenas)**
21.1 Alameda de Osuna	< 50	168
	50 - 55	19
	55 - 60	7
	60 - 65	0
	65 - 70	0
	> 70	0

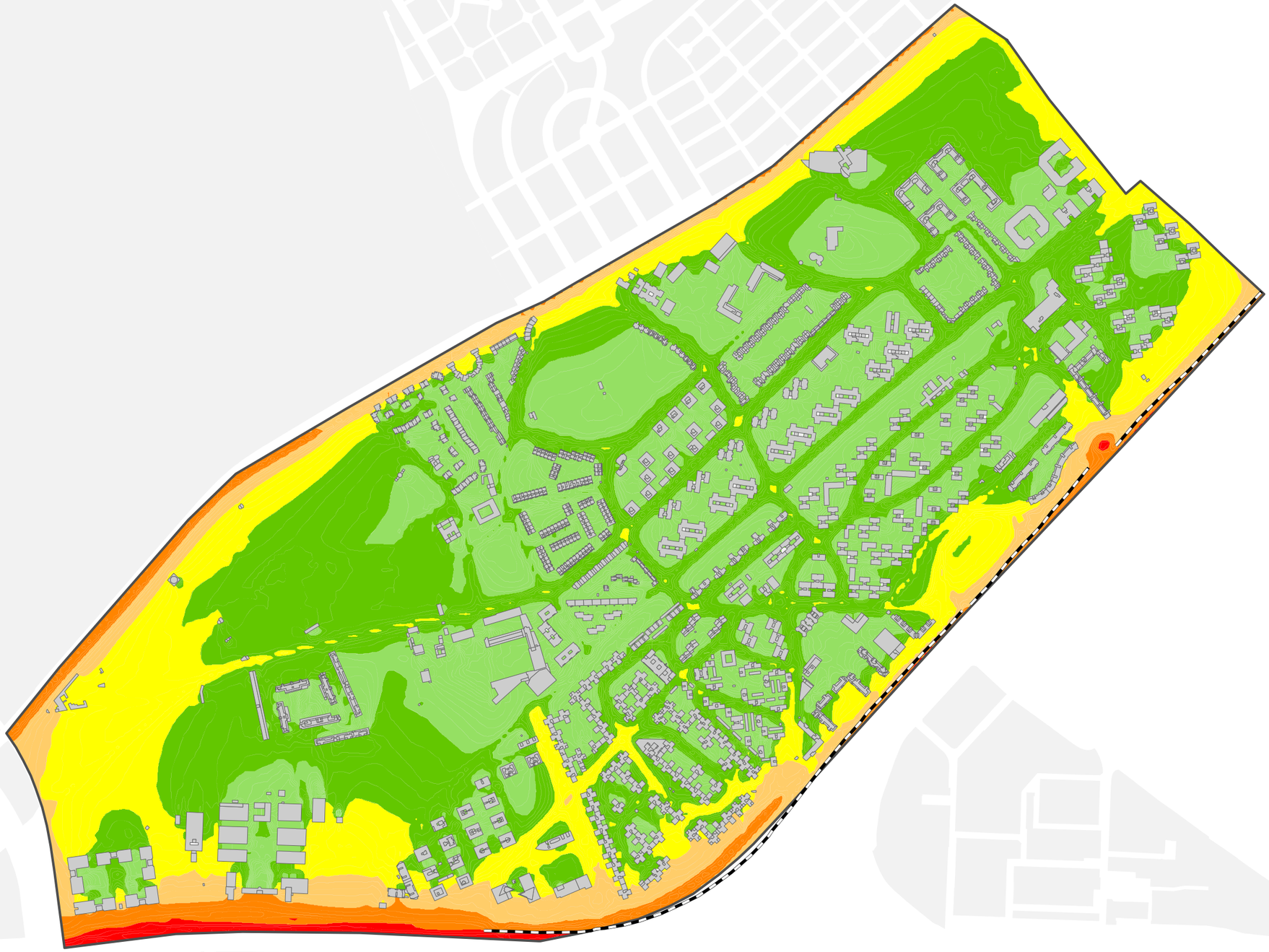

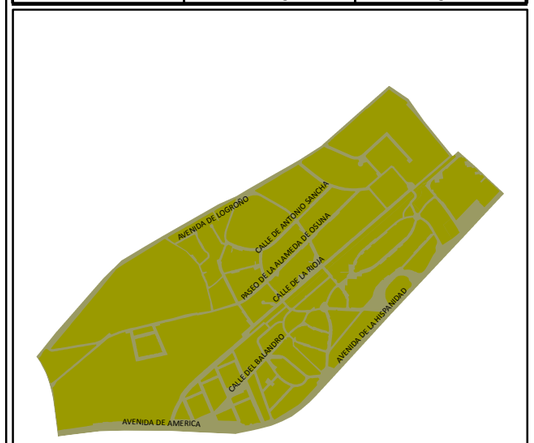

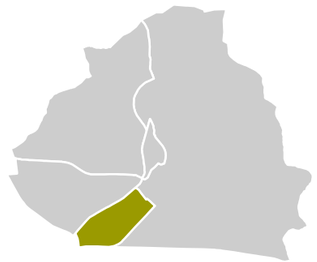

L_n

- < 50 dBA
- 50 - 55 dBA
- 55 - 60 dBA
- 60 - 65 dBA
- 65 - 70 dBA
- > 70 dBA

- Edificios
- Parcelas
- Barreras Acústicas
- Límite del Barrio
- Límite del Distrito
- Límite del Término Municipal

Ag_MAD_Madrid_C_Ln_21_1

8_3R_21_1

L_n

Nivel Continuo Equivalente Nocturno

1:8.000

0 120 240 360 m

Mapa Estratégico de Ruido de Madrid 2016

21 Barajas

Población Expuesta a Niveles Día-Tarde-Noche (L_{den})

Barrio	Rango de Exposición Sonora (dBA)	Nº Personas (centenas)
21.1 Alameda de Osuna	< 55	130
	55 - 60	50
	60 - 65	11
	65 - 70	3
	70 - 75	0
	> 75	0

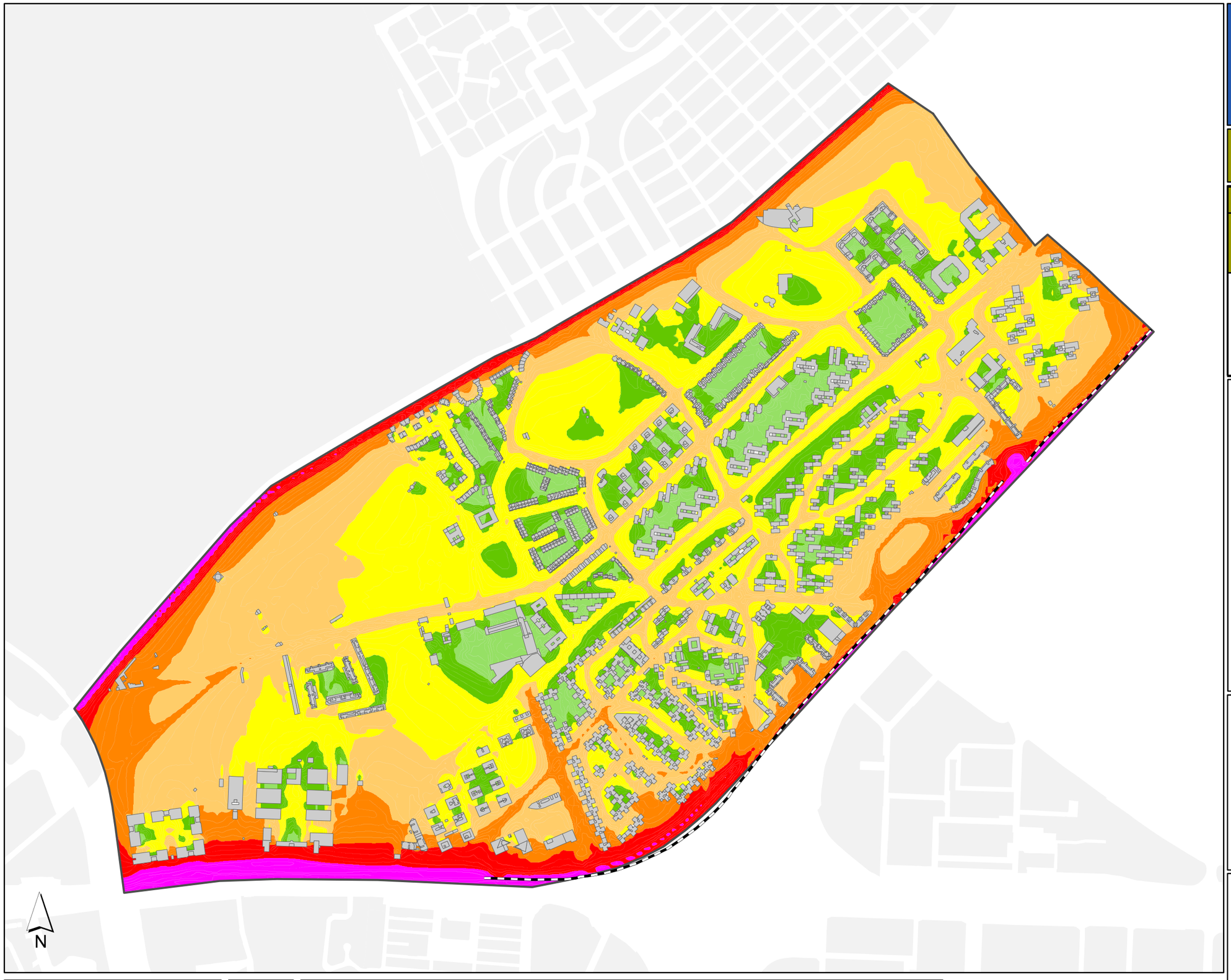

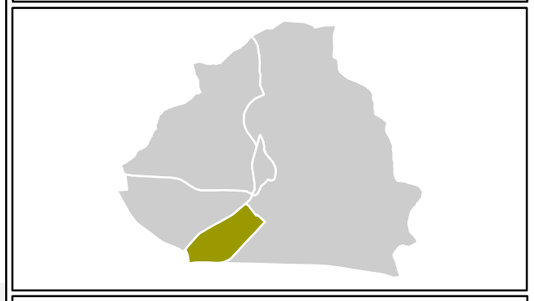

L_{den}

- < 50 dBA
- 50 - 55 dBA
- 55 - 60 dBA
- 60 - 65 dBA
- 65 - 70 dBA
- 70 - 75 dBA
- > 75 dBA

- Edificios
- Parcelas
- Barreras Acústicas
- Límite del Barrio
- Límite del Distrito
- Límite del Término Municipal

Ag_MAD_Madrid_C_Lden_21_1

8_4R_21_1

L_{den}

Nivel Continuo Equivalente Día - Tarde - Noche

1:8.000

0 120 240 360 m

Mapa Estratégico de Ruido de Madrid 2016

21 Barajas

Población Expuesta a Niveles Diurnos (L_d)		
Ejes Ferroviarios		
Barrio	Rango de Exposición Sonora (dBA)	Nº Personas (centenas)
21.1 Alameda de Osuna	55 - 60	0
	60 - 65	0
	65 - 70	0
	70 - 75	0
	> 75	0

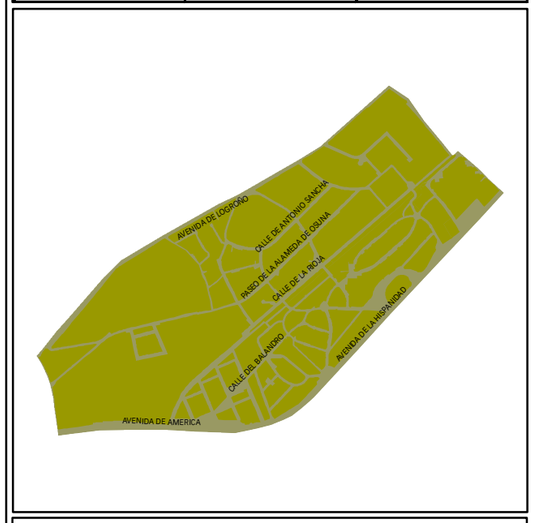

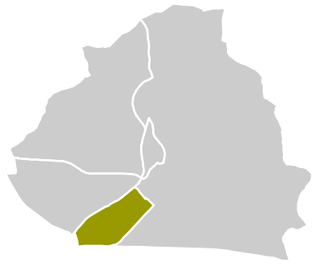

L_d

- 55 - 60 dBA
- 60 - 65 dBA
- 65 - 70 dBA
- 70 - 75 dBA
- > 75 dBA

- Edificios
- Estación Tren
- Barreras Acústicas
- Límite del Barrio
- Límite del Distrito
- Límite del Término Municipal

Ag_MAD_Madrid_F_Ld_21_1

8_1F_21_1

L_d

Nivel Continuo Equivalente Diurno

2

1:8.000

0 120 240 360 m

Mapa Estratégico de Ruido de Madrid 2016

21 Barajas

Población Expuesta a Niveles Vespertinos (L_e)		
Ejes Ferroviarios		
Barrio	Rango de Exposición Sonora (dBA)	Nº Personas (centenas)
21.1 Alameda de Osuna	55 - 60	0
	60 - 65	0
	65 - 70	0
	70 - 75	0
	> 75	0

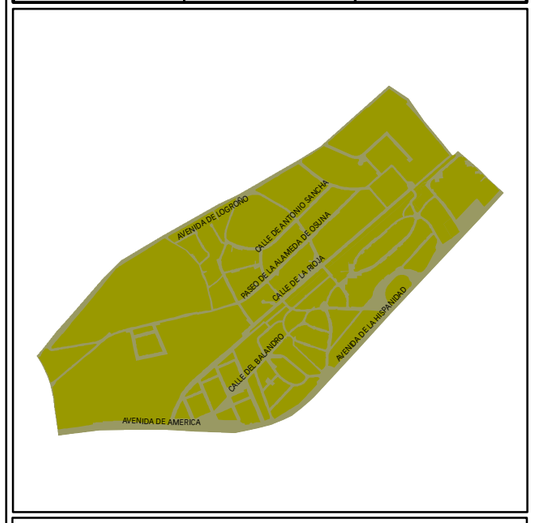

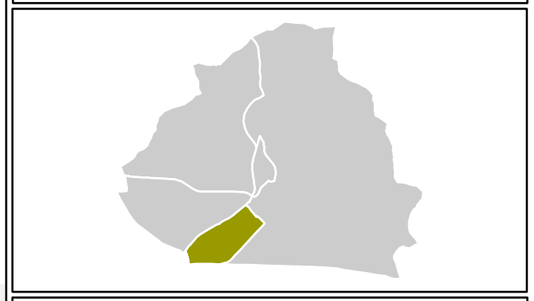

L_e

- 55 - 60 dBA
- 60 - 65 dBA
- 65 - 70 dBA
- 70 - 75 dBA
- > 75 dBA

- Edificios
- Estación Tren
- Barreras Acústicas
- Límite del Barrio
- Límite del Distrito
- Límite del Término Municipal

Ag_MAD_Madrid_F_Le_21_1

8_2F_21_1

L_e

Nivel Continuo Equivalente Vespertino

2

1:8.000

0 120 240 360 m

Mapa Estratégico de Ruido de Madrid 2016

21 Barajas

Población Expuesta a Niveles Nocturnos (L_n)		
Ejes Ferroviarios		
Barrio	Rango de Exposición Sonora (dBA)	Nº Personas (centenas)
21.1 Alameda de Osuna	50 - 55	0
	55 - 60	0
	60 - 65	0
	65 - 70	0
	> 70	0

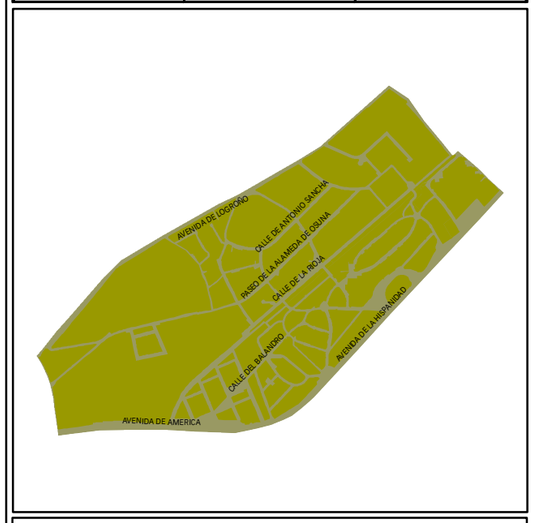

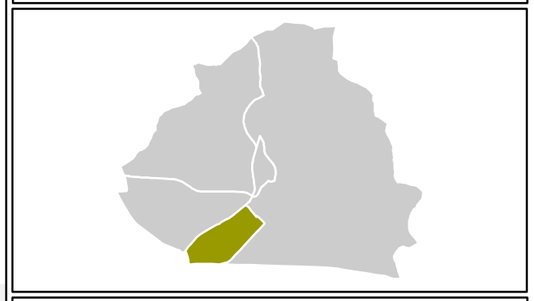

L_n

- 50 - 55 dBA
- 55 - 60 dBA
- 60 - 65 dBA
- 65 - 70 dBA
- > 70 dBA

- Edificios
- Estación Tren
- Barreras Acústicas
- Límite del Barrio
- Límite del Distrito
- Límite del Término Municipal

Ag_MAD_Madrid_F_Ln_21_1

8_3F_21_1

L_n

Nivel Continuo Equivalente Nocturno

2

1:8.000

0 120 240 360 m

Mapa Estratégico de Ruido de Madrid 2016

21 Barajas

Población Expuesta a Niveles Día-Tarde-Noche (L_{den})		
Ejes Ferroviarios		
Barrio	Rango de Exposición Sonora (dBA)	Nº Personas (centenas)
21.1 Alameda de Osuna	55 - 60	0
	60 - 65	0
	65 - 70	0
	70 - 75	0
	> 75	0

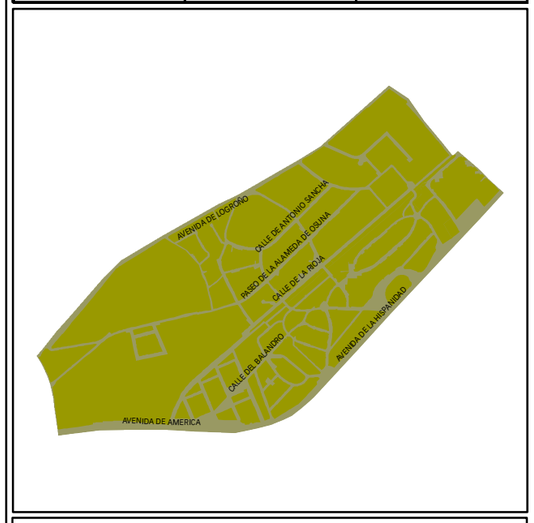

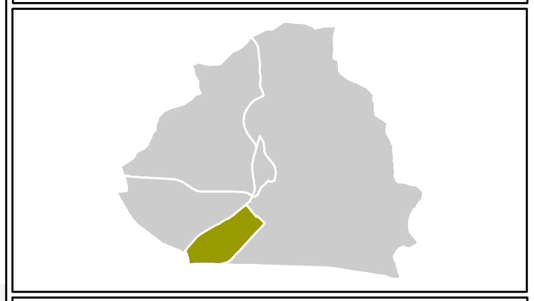

L_{den}

- 55 - 60 dBA
- 60 - 65 dBA
- 65 - 70 dBA
- 70 - 75 dBA
- > 75 dBA

- Edificios
- Estación Tren
- Barreras Acústicas
- Límite del Barrio
- Límite del Distrito
- Límite del Término Municipal

Ag_MAD_Madrid_F_Lden_21_1

8_4F_21_1

L_{den}

Nivel Continuo Equivalente Día - Tarde - Noche

2

1:8.000

0 120 240 360 m

Mapa Estratégico de Ruido de Madrid 2016

21 Barajas

Población Expuesta a Niveles Diurnos (L_d)		
Barrio	**Rango de Exposición Sonora (dBA)**	**Nº Personas (centenas)**
21.2 Aeropuerto	< 55	11
	55 - 60	2
	60 - 65	1
	65 - 70	1
	70 - 75	0
	> 75	0

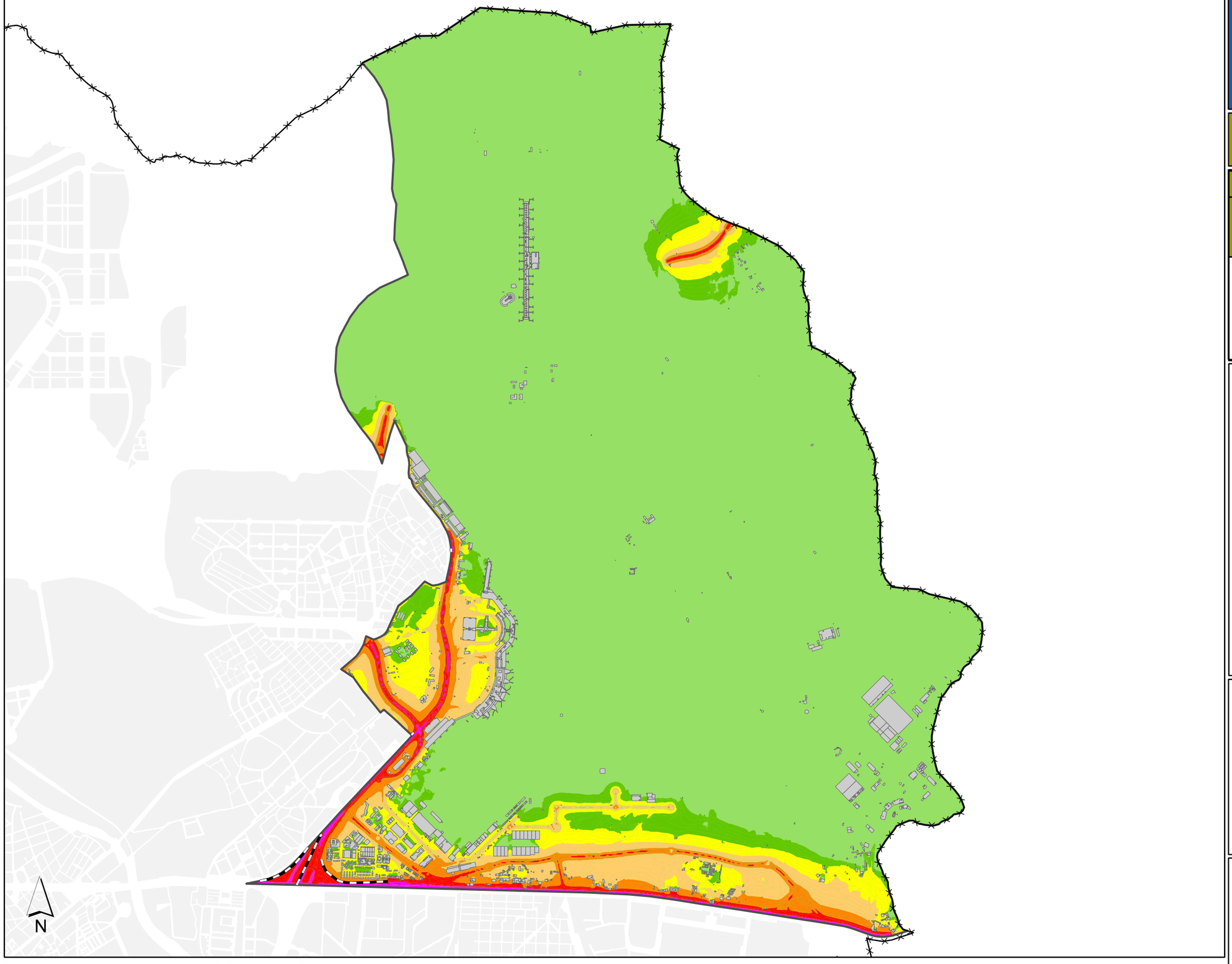

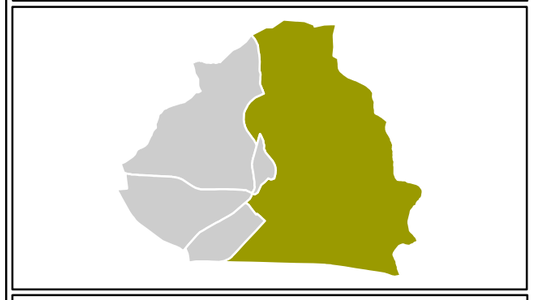

L_d

- < 50 dBA
- 50 - 55 dBA
- 55 - 60 dBA
- 60 - 65 dBA
- 65 - 70 dBA
- 70 - 75 dBA
- > 75 dBA

- Edificios
- Parcelas
- Barreras Acústicas
- Límite del Barrio
- Límite del Distrito
- Límite del Término Municipal

Ag_MAD_Madrid_C_Ld_21_2

8_1R_21_2

L_d

Nivel Continuo Equivalente Diurno

1:30.000

0 470 940 1.410 m

Mapa Estratégico de Ruido de Madrid 2016

21 Barajas

Población Expuesta a Niveles Vespertinos (L_e)		
Barrio	**Rango de Exposición Sonora (dBA)**	**Nº Personas (centenas)**
21.2 Aeropuerto	< 55	11
	55 - 60	2
	60 - 65	1
	65 - 70	0
	70 - 75	0
	> 75	0

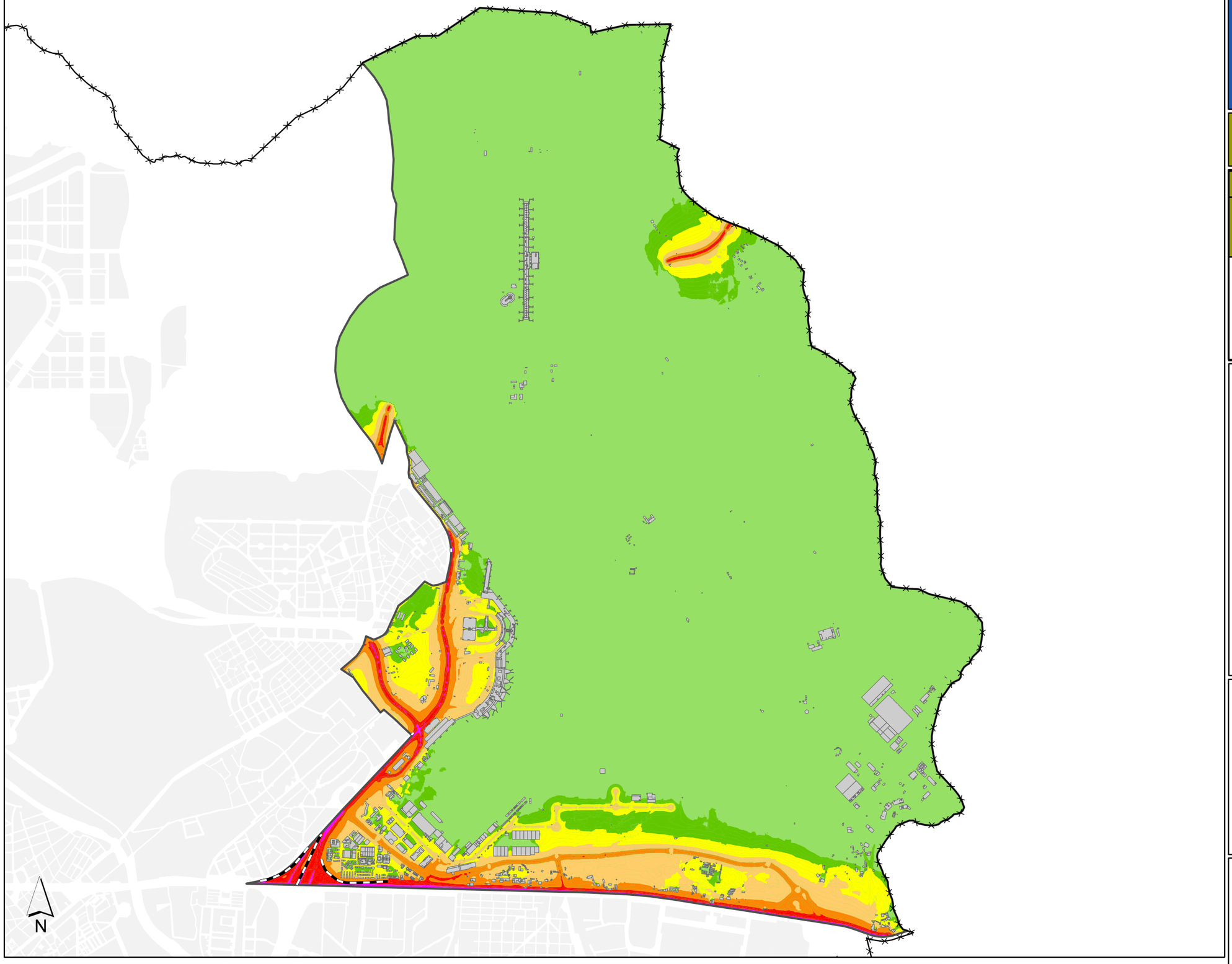

L_e

- < 50 dBA
- 50 - 55 dBA
- 55 - 60 dBA
- 60 - 65 dBA
- 65 - 70 dBA
- 70 - 75 dBA
- > 75 dBA

- Edificios
- Parcelas
- Barreras Acústicas
- Límite del Barrio
- Límite del Distrito
- Límite del Término Municipal

Ag_MAD_Madrid_C_Le_21_2

8_2R_21_2

L_e

Nivel Continuo Equivalente Vespertino

1:30.000

0 470 940 1.410 m

Mapa Estratégico de Ruido de Madrid 2016

21 Barajas

Población Expuesta a Niveles Nocturnos (L_n)		
Barrio	**Rango de Exposición Sonora (dBA)**	**Nº Personas (centenas)**
21.2 Aeropuerto	< 50	11
	50 - 55	2
	55 - 60	1
	60 - 65	1
	65 - 70	0
	> 70	0

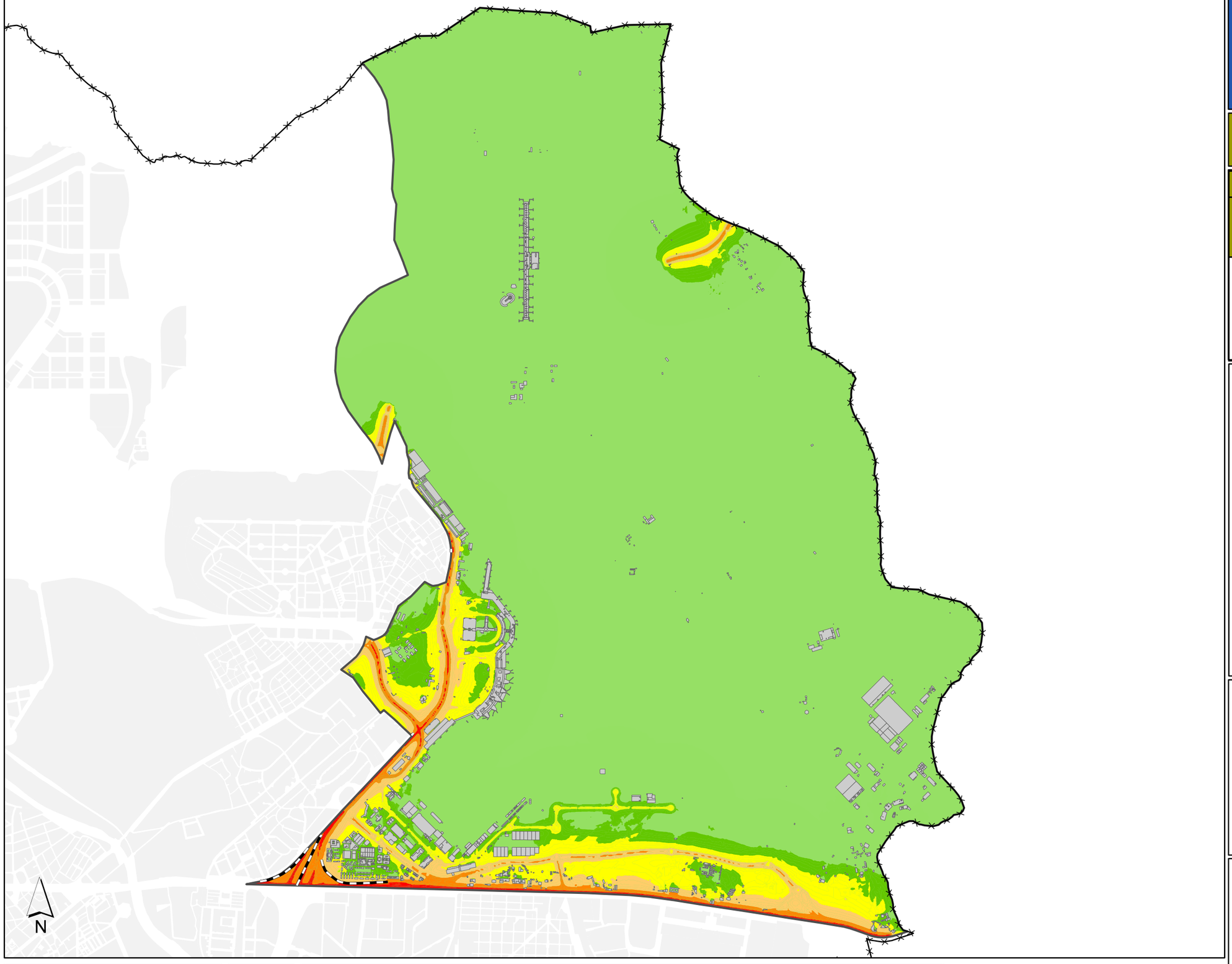

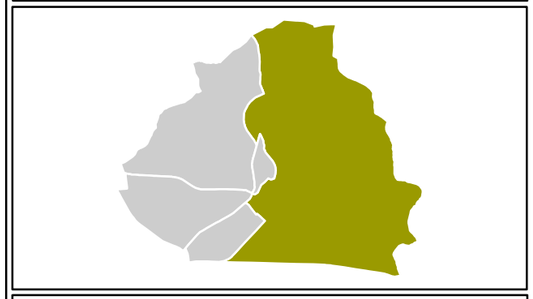

L_n

- < 50 dBA
- 50 - 55 dBA
- 55 - 60 dBA
- 60 - 65 dBA
- 65 - 70 dBA
- > 70 dBA

- Edificios
- Parcelas
- Barreras Acústicas
- Límite del Barrio
- Límite del Distrito
- Límite del Término Municipal

Ag_MAD_Madrid_C_Ln_21_2

8_3R_21_2

L_n

Nivel Continuo Equivalente Nocturno

1:30.000

0 470 940 1.410 m

Mapa Estratégico de Ruido de Madrid 2016

21 Barajas

Población Expuesta a Niveles Día-Tarde-Noche (L_{den})

Barrio	Rango de Exposición Sonora (dBA)	Nº Personas (centenas)
21.2 Aeropuerto	< 55	7
	55 - 60	5
	60 - 65	2
	65 - 70	1
	70 - 75	0
	> 75	0

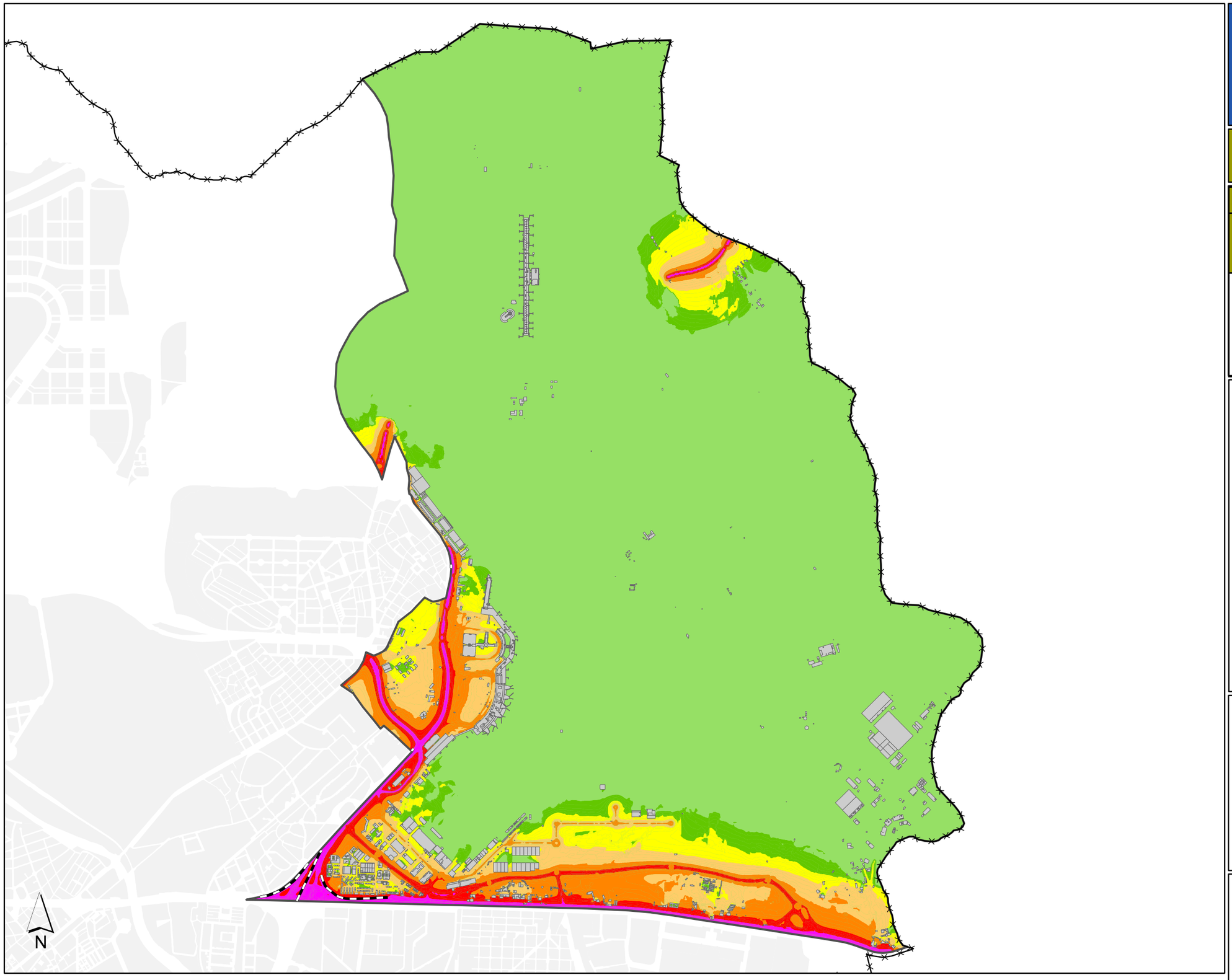

L_{den}

- < 50 dBA
- 50 - 55 dBA
- 55 - 60 dBA
- 60 - 65 dBA
- 65 - 70 dBA
- 70 - 75 dBA
- > 75 dBA

- Edificios
- Parcelas
- Barreras Acústicas
- Límite del Barrio
- Límite del Distrito
- Límite del Término Municipal

Ag_MAD_Madrid_C_Lden_21_2

8_4R_21_2

L_{den}

Nivel Continuo Equivalente Día - Tarde - Noche

1:30.000

0 470 940 1.410 m

Mapa Estratégico de Ruido de Madrid 2016

21 Barajas

Población Expuesta a Niveles Diurnos (L_d)		
Barrio	**Rango de Exposición Sonora (dBA)**	**Nº Personas (centenas)**
21.3 C H de Barajas	< 55	54
	55 - 60	15
	60 - 65	3
	65 - 70	1
	70 - 75	0
	> 75	0

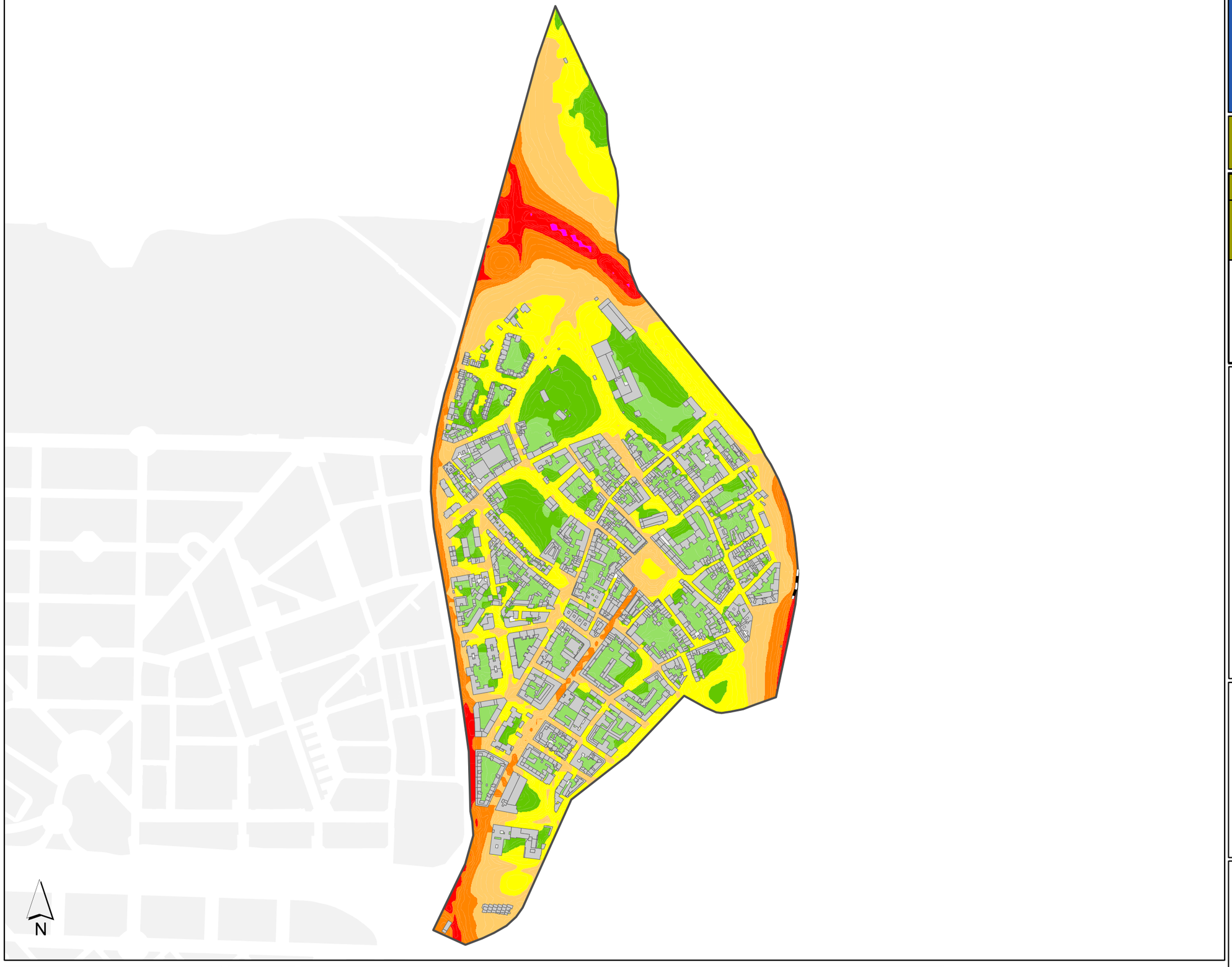



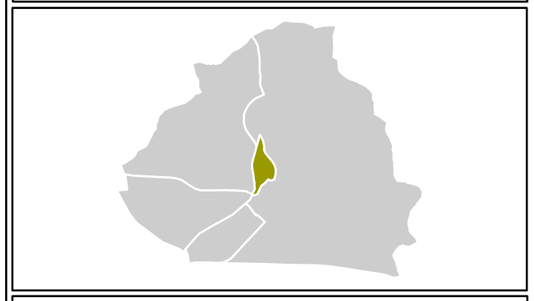

L_d

- < 50 dBA
- 50 - 55 dBA
- 55 - 60 dBA
- 60 - 65 dBA
- 65 - 70 dBA
- 70 - 75 dBA
- > 75 dBA

- Edificios
- Parcelas
- Barreras Acústicas
- Límite del Barrio
- Límite del Distrito
- Límite del Término Municipal

Ag_MAD_Madrid_C_Ld_21_3

8_1R_21_3

L_d

Nivel Continuo Equivalente Diurno

1:7.000

0 110 220 330 m

Mapa Estratégico de Ruido de Madrid 2016

21 Barajas

Población Expuesta a Niveles Vespertinos (L_e)		
Barrio	**Rango de Exposición Sonora (dBA)**	**Nº Personas (centenas)**
21.3 C H de Barajas	< 55	56
	55 - 60	14
	60 - 65	2
	65 - 70	1
	70 - 75	0
	> 75	0

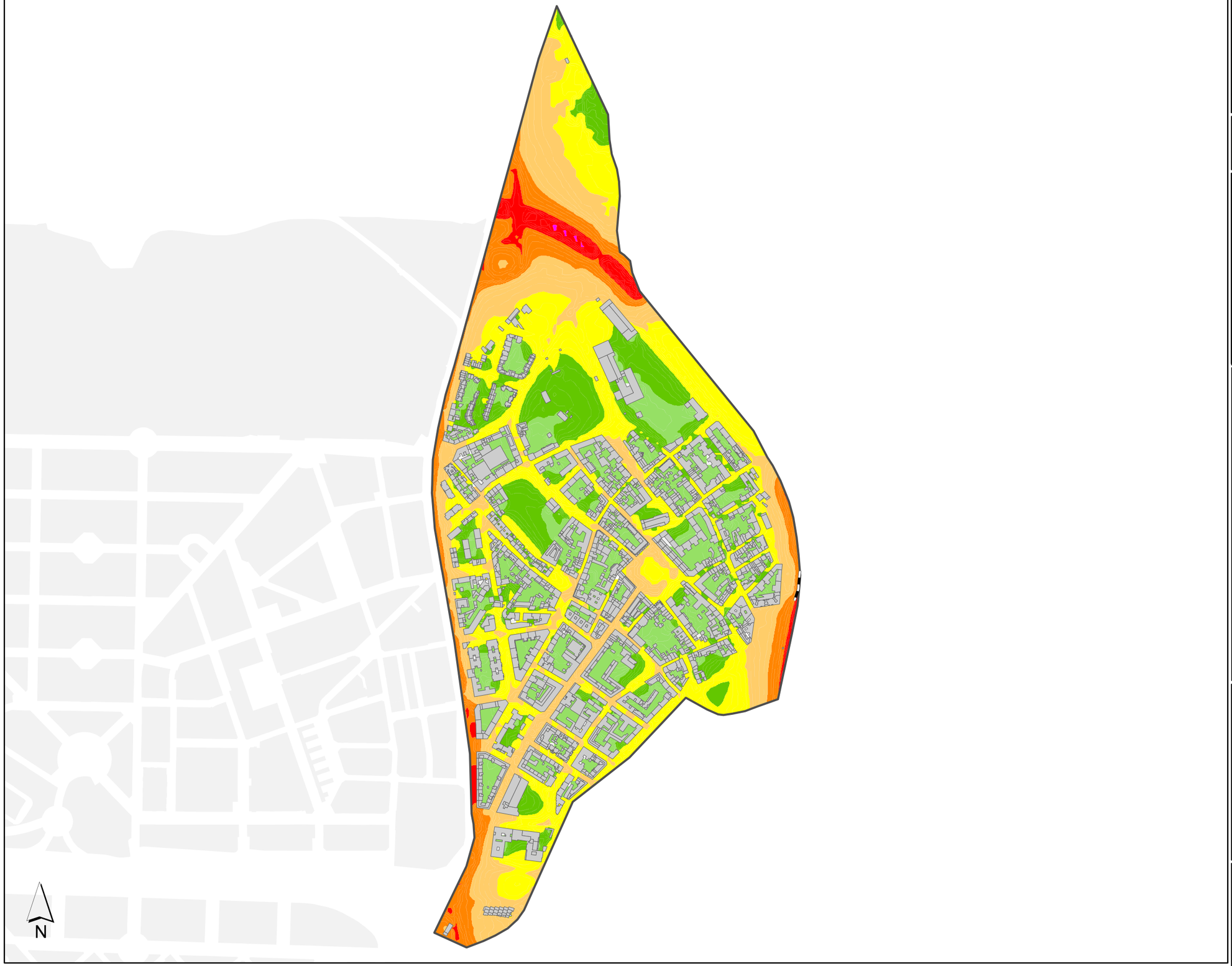



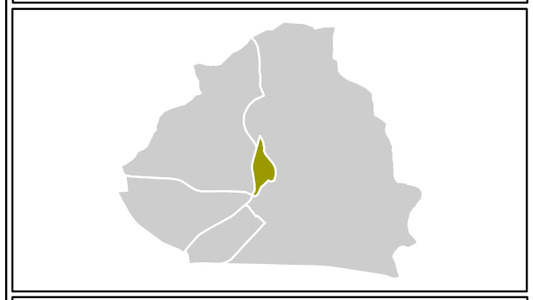

L_e

- < 50 dBA
- 50 - 55 dBA
- 55 - 60 dBA
- 60 - 65 dBA
- 65 - 70 dBA
- 70 - 75 dBA
- > 75 dBA

- Edificios
- Parcelas
- Barreras Acústicas
- Límite del Barrio
- Límite del Distrito
- Límite del Término Municipal

Ag_MAD_Madrid_C_Le_21_3

8_2R_21_3

L_e

Nivel Continuo Equivalente Vespertino

1:7.000

0 110 220 330 m

Mapa Estratégico de Ruido de Madrid 2016

21 Barajas

Población Expuesta a Niveles Nocturnos (L_n)		
Barrio	**Rango de Exposición Sonora (dBA)**	**Nº Personas (centenas)**
21.3 C H de Barajas	< 50	56
	50 - 55	13
	55 - 60	3
	60 - 65	1
	65 - 70	0
	> 70	0

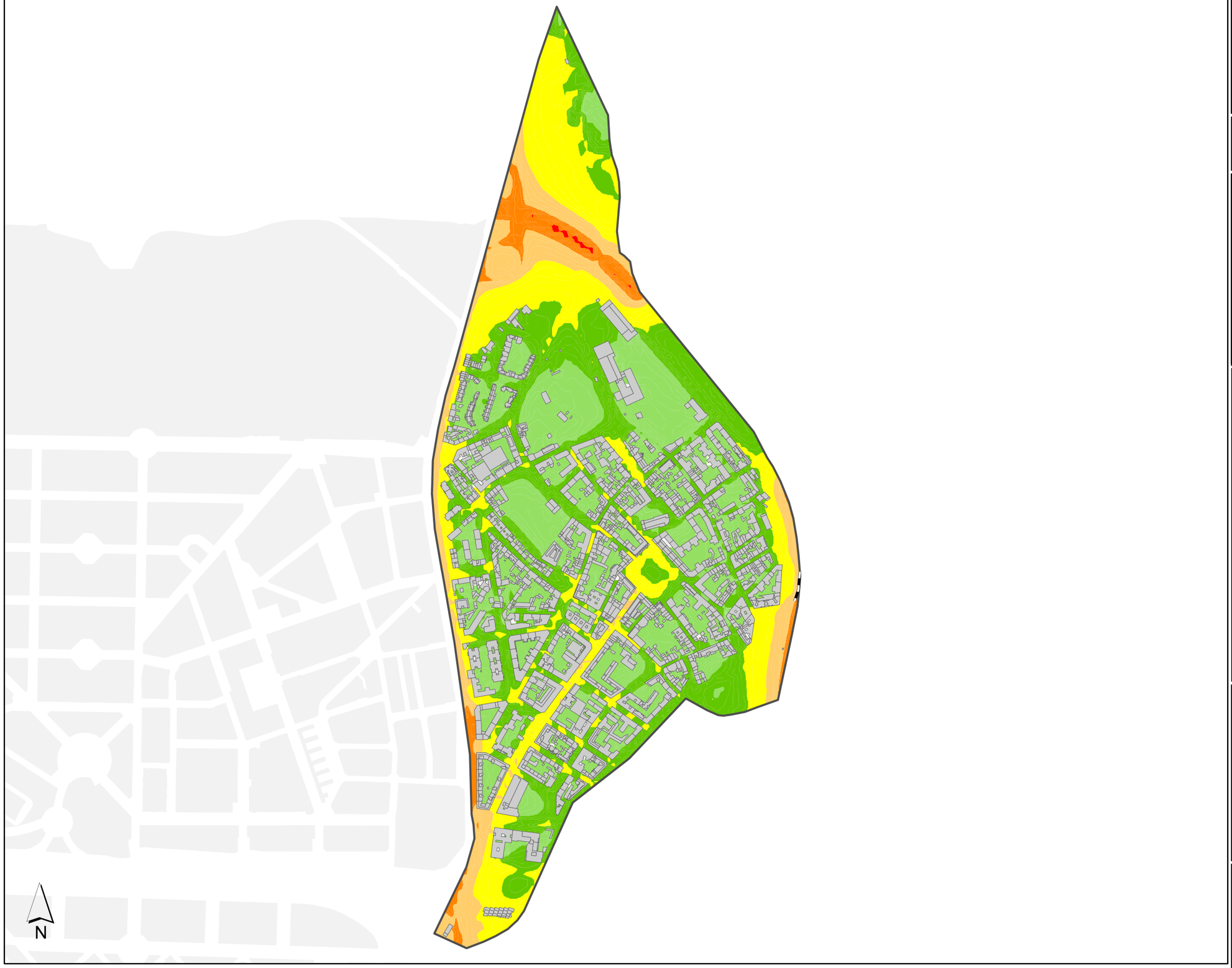



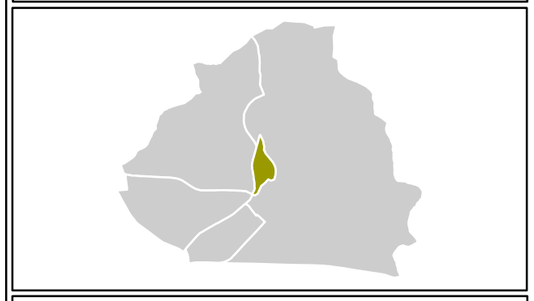

L_n

- < 50 dBA
- 50 - 55 dBA
- 55 - 60 dBA
- 60 - 65 dBA
- 65 - 70 dBA
- > 70 dBA

- Edificios
- Parcelas
- Barreras Acústicas
- Límite del Barrio
- Límite del Distrito
- Límite del Término Municipal

Ag_MAD_Madrid_C_Ln_21_3

8_3R_21_3

L_n

Nivel Continuo Equivalente Nocturno

1:7.000

0 110 220 330 m

Mapa Estratégico de Ruido de Madrid 2016

21 Barajas

Población Expuesta a Niveles Día-Tarde-Noche (L_{den})

Barrio	Rango de Exposición Sonora (dBA)	Nº Personas (centenas)
21.3 C H de Barajas	< 55	46
	55 - 60	16
	60 - 65	9
	65 - 70	1
	70 - 75	1
	> 75	0



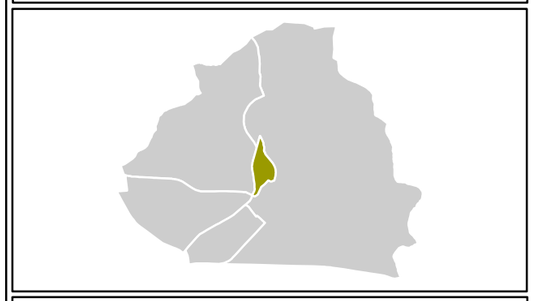

L_{den}

- < 50 dBA
- 50 - 55 dBA
- 55 - 60 dBA
- 60 - 65 dBA
- 65 - 70 dBA
- 70 - 75 dBA
- > 75 dBA

- Edificios
- Parcelas
- Barreras Acústicas
- Límite del Barrio
- Límite del Distrito
- Límite del Término Municipal

Ag_MAD_Madrid_C_Lden_21_3

8_4R_21_3

L_{den}

Nivel Continuo Equivalente Día - Tarde - Noche

1:7.000

0 110 220 330 m

Mapa Estratégico de Ruido de Madrid 2016

21 Barajas

Población Expuesta a Niveles Diurnos (L_d)		
Barrio	**Rango de Exposición Sonora (dBA)**	**Nº Personas (centenas)**
21.4 Timón	< 55	97
	55 - 60	11
	60 - 65	1
	65 - 70	0
	70 - 75	0
	> 75	0

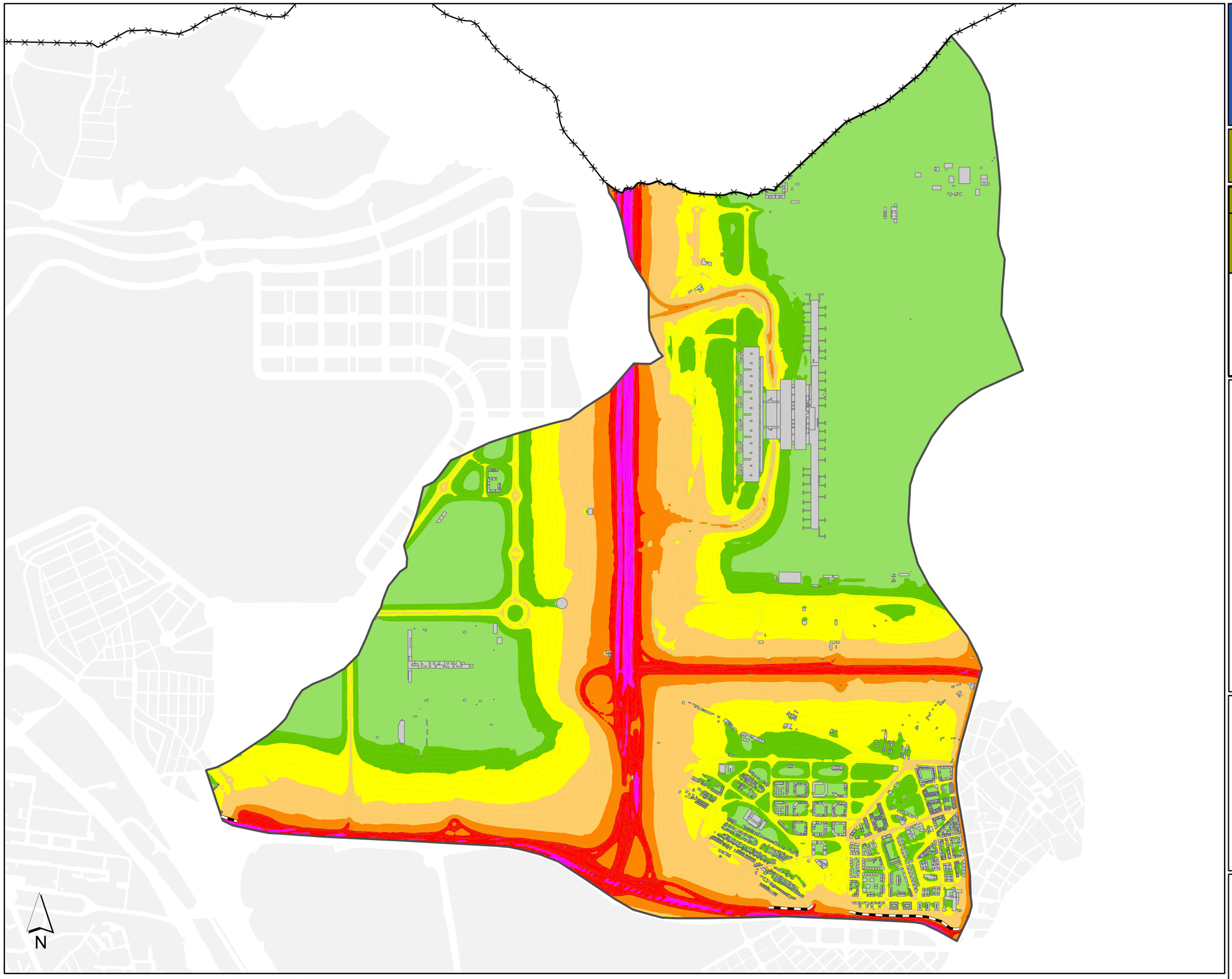

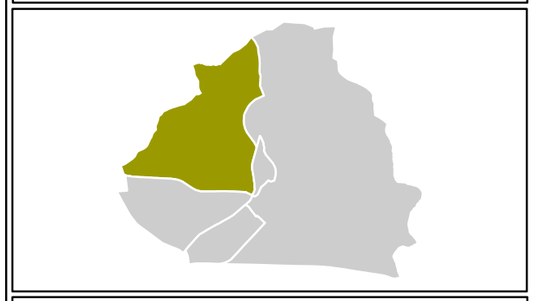

L_d

- < 50 dBA
- 50 - 55 dBA
- 55 - 60 dBA
- 60 - 65 dBA
- 65 - 70 dBA
- 70 - 75 dBA
- > 75 dBA

- Edificios
- Parcelas
- Barreras Acústicas
- Límite del Barrio
- Límite del Distrito
- Límite del Término Municipal

Ag_MAD_Madrid_C_Ld_21_4

8_1R_21_4

L_d

Nivel Continuo Equivalente Diurno

1:19.000

0 300 600 900 m

Mapa Estratégico de Ruido de Madrid 2016

21 Barajas

Población Expuesta a Niveles Vespertinos (L_e)		
Barrio	**Rango de Exposición Sonora (dBA)**	**Nº Personas (centenas)**
21.4 Timón	< 55	99
	55 - 60	9
	60 - 65	1
	65 - 70	0
	70 - 75	0
	> 75	0

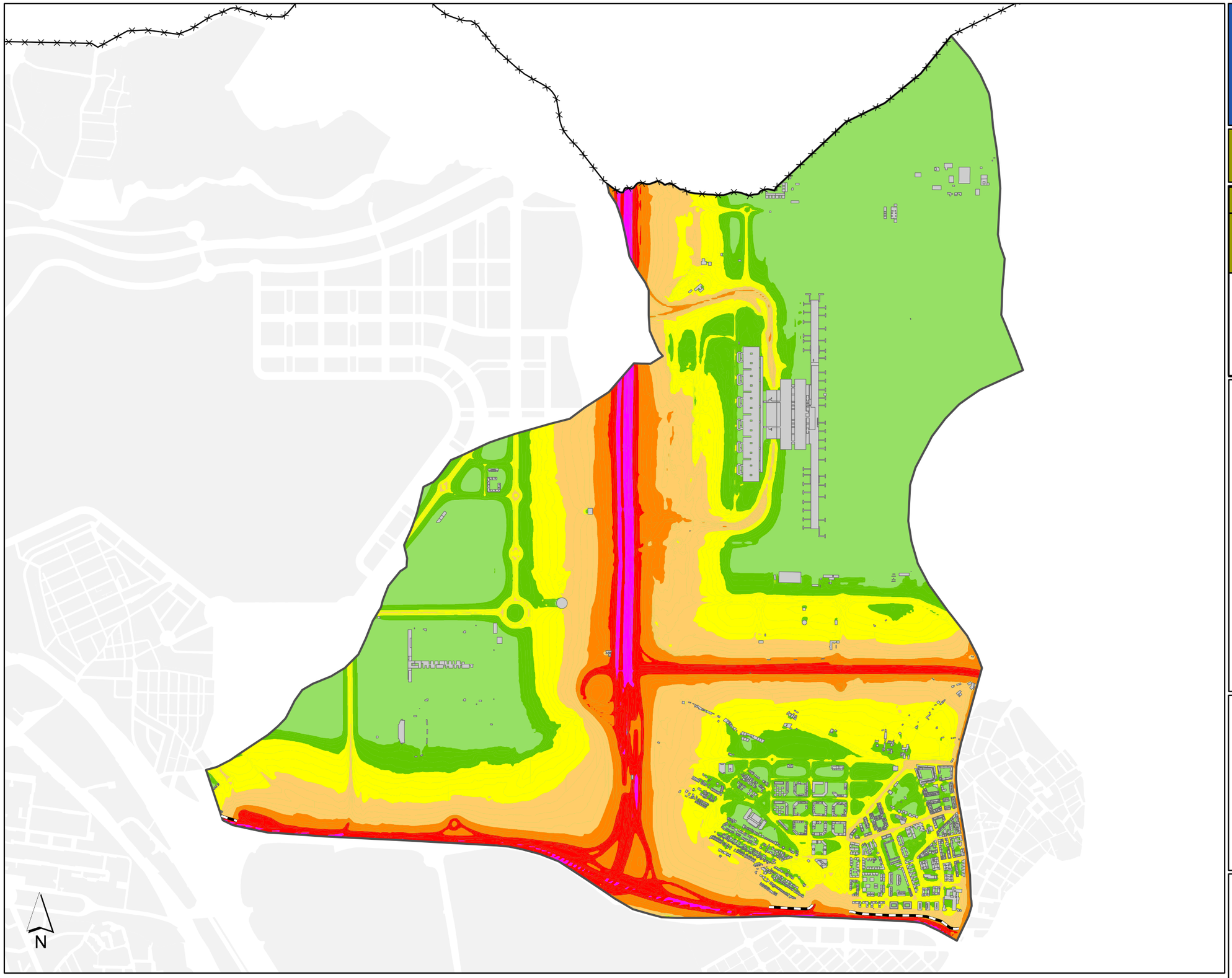

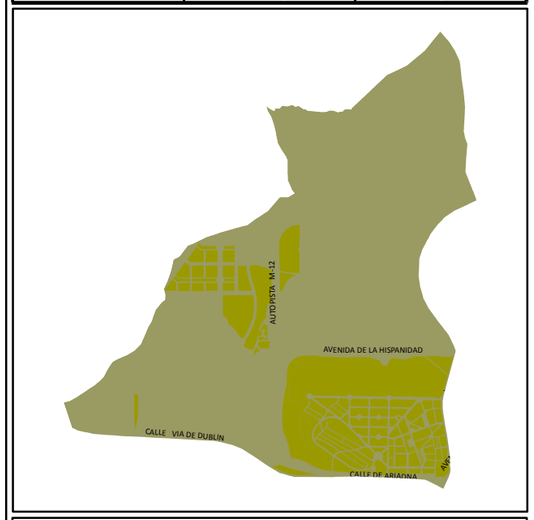

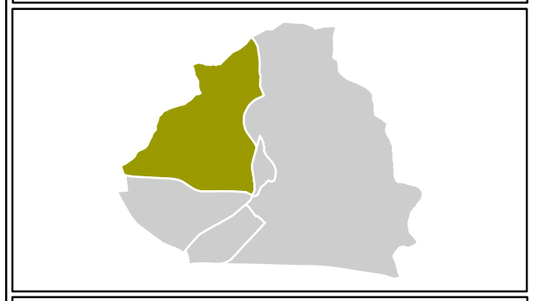

L_e

- < 50 dBA
- 50 - 55 dBA
- 55 - 60 dBA
- 60 - 65 dBA
- 65 - 70 dBA
- 70 - 75 dBA
- > 75 dBA

- Edificios
- Parcelas
- Barreras Acústicas
- Límite del Barrio
- Límite del Distrito
- Límite del Término Municipal

Ag_MAD_Madrid_C_Le_21_4

8_2R_21_4

L_e

Nivel Continuo Equivalente Vespertino

1:19.000

0 300 600 900 m

Mapa Estratégico de Ruido de Madrid 2016

21 Barajas

Población Expuesta a Niveles Nocturnos (L_n)		
Barrio	**Rango de Exposición Sonora (dBA)**	**Nº Personas (centenas)**
21.4 Timón	< 50	99
	50 - 55	10
	55 - 60	2
	60 - 65	0
	65 - 70	0
	> 70	0

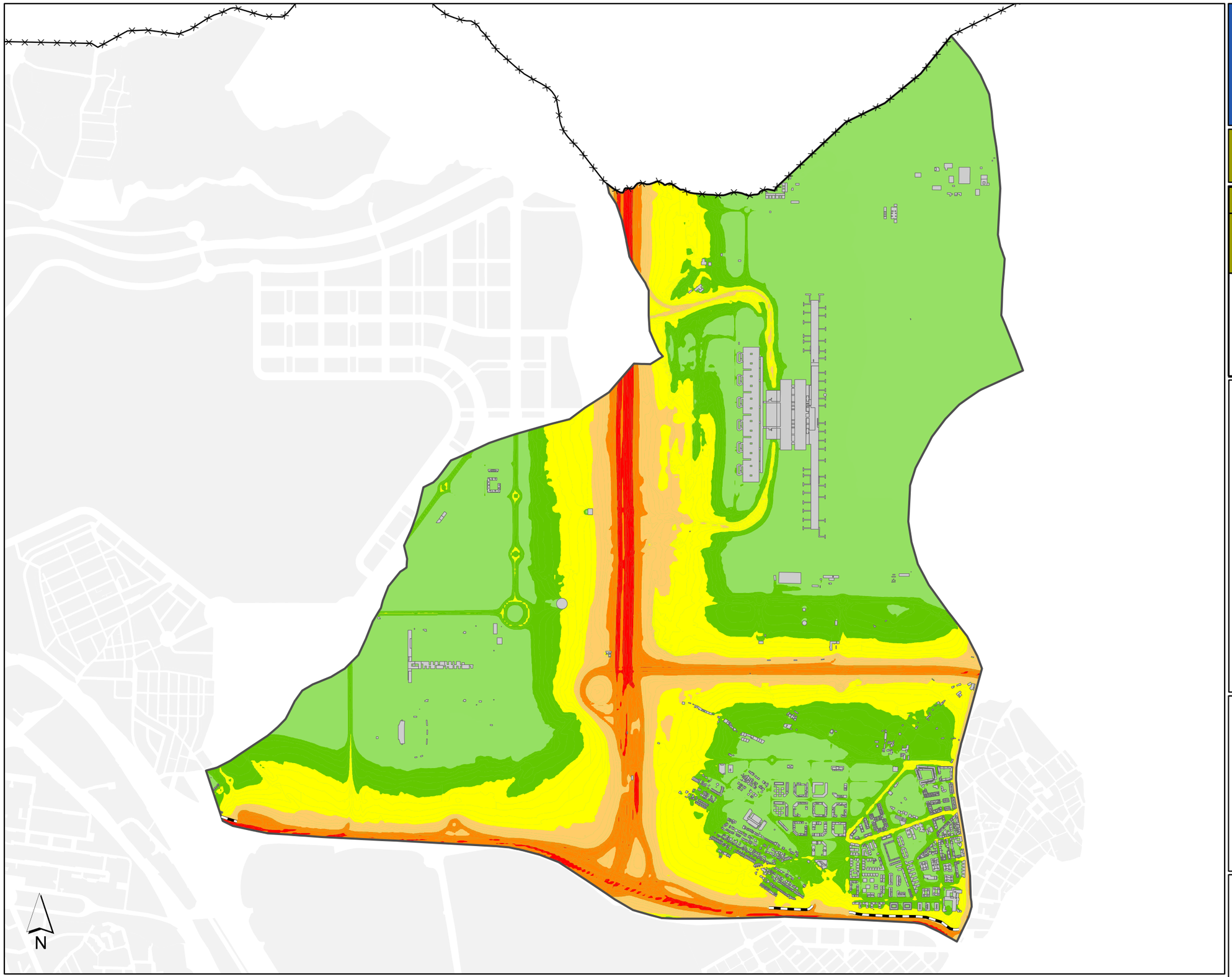

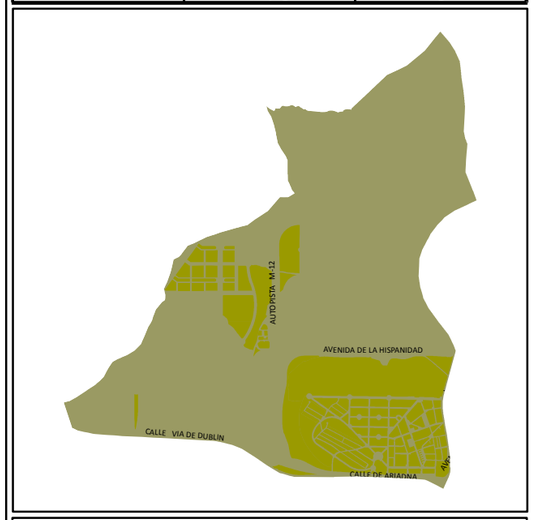

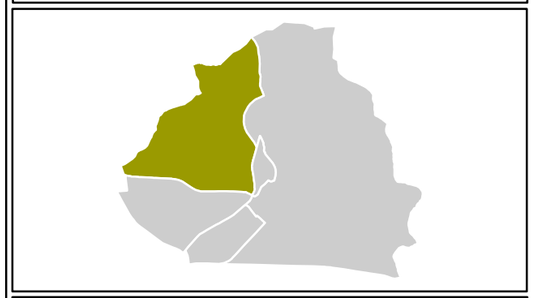

L_n

- < 50 dBA
- 50 - 55 dBA
- 55 - 60 dBA
- 60 - 65 dBA
- 65 - 70 dBA
- > 70 dBA

- Edificios
- Parcelas
- Barreras Acústicas
- Límite del Barrio
- Límite del Distrito
- Límite del Término Municipal

Ag_MAD_Madrid_C_Ln_21_4

8_3R_21_4

L_n

Nivel Continuo Equivalente Nocturno

1:19.000

0 300 600 900 m

Mapa Estratégico de Ruido de Madrid 2016

21 Barajas

Población Expuesta a Niveles Día-Tarde-Noche (L_{den})

Barrio	Rango de Exposición Sonora (dBA)	Nº Personas (centenas)
21.4 Timón	< 55	79
	55 - 60	25
	60 - 65	5
	65 - 70	1
	70 - 75	0
	> 75	0

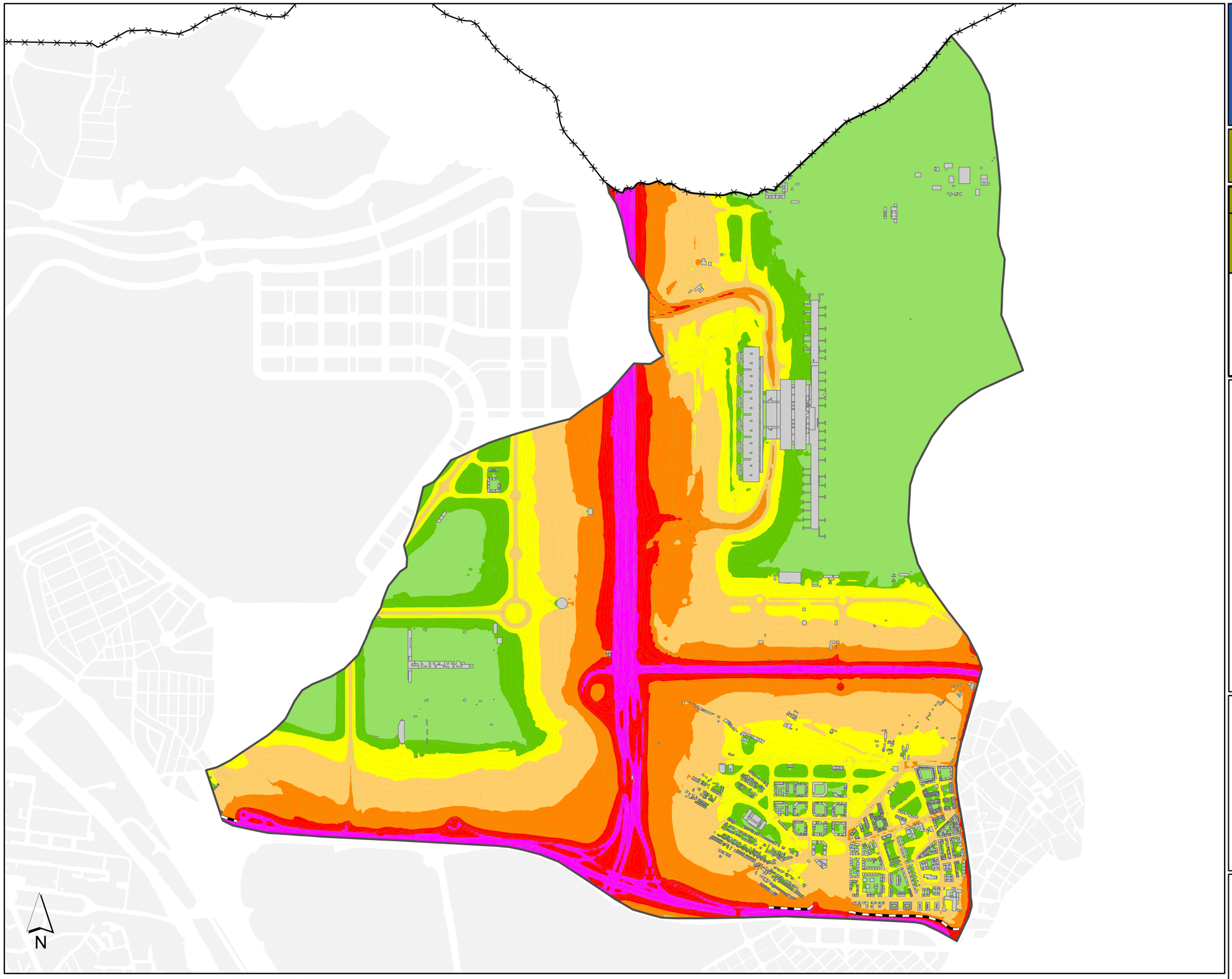

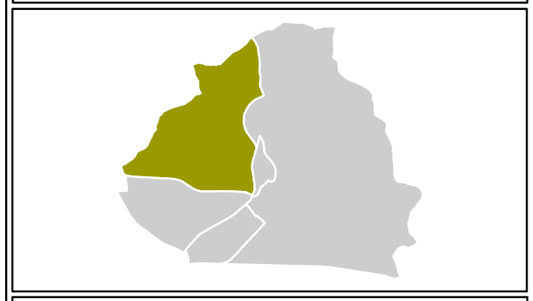

L_{den}

- < 50 dBA
- 50 - 55 dBA
- 55 - 60 dBA
- 60 - 65 dBA
- 65 - 70 dBA
- 70 - 75 dBA
- > 75 dBA

- Edificios
- Parcelas
- Barreras Acústicas
- Límite del Barrio
- Límite del Distrito
- Límite del Término Municipal

Ag_MAD_Madrid_C_Lden_21_4

8_4R_21_4

L_{den}

Nivel Continuo Equivalente Día - Tarde - Noche

1:19.000

0 300 600 900 m

Mapa Estratégico de Ruido de Madrid 2016

21 Barajas

Población Expuesta a Niveles Diurnos (L_d)		
Barrio	**Rango de Exposición Sonora (dBA)**	**Nº Personas (centenas)**
21.5 Corralejos	< 55	60
	55 - 60	11
	60 - 65	3
	65 - 70	0
	70 - 75	0
	> 75	0

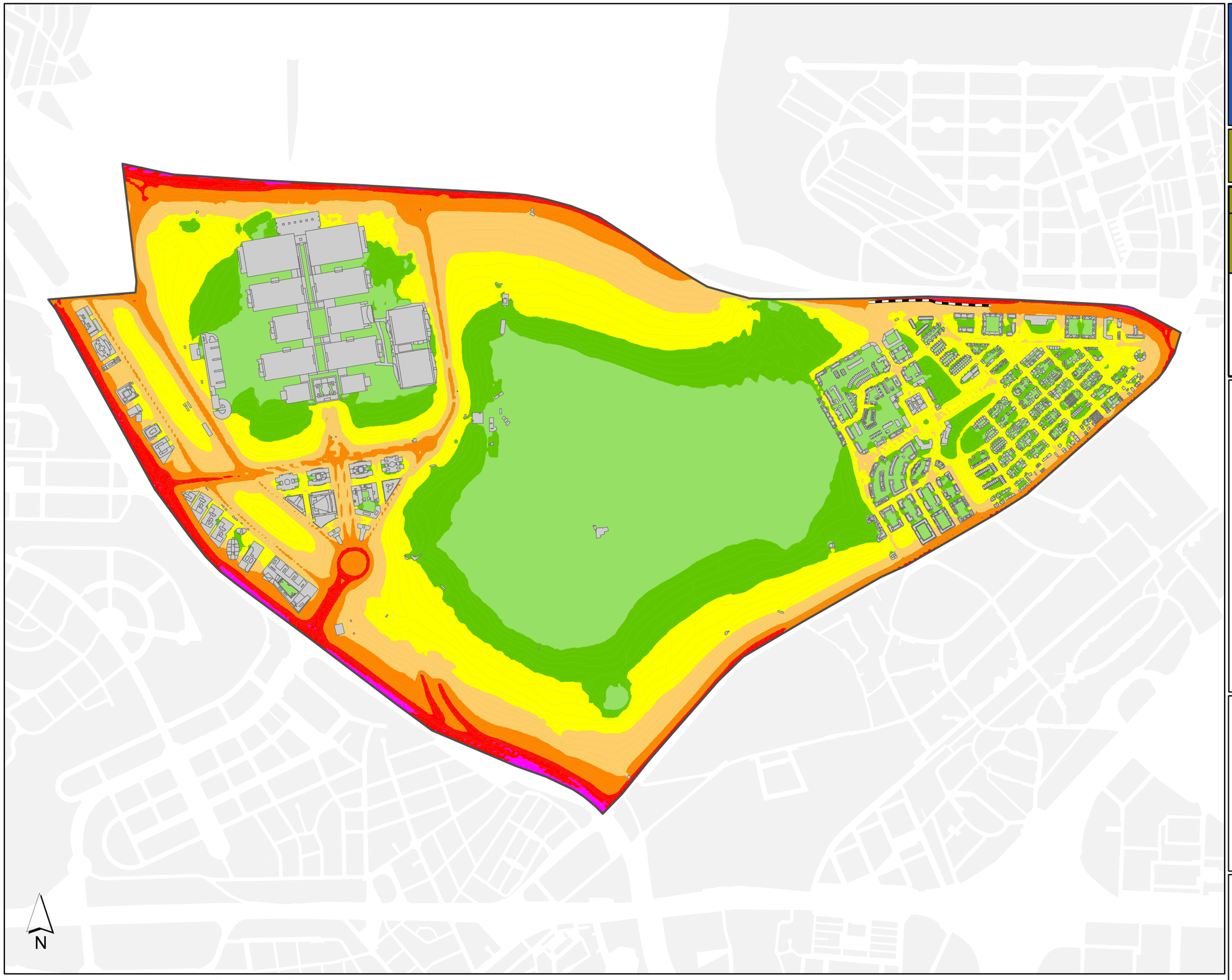



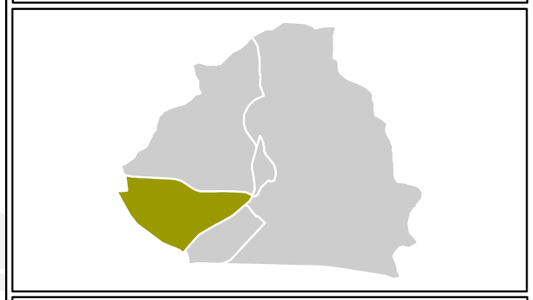

L_d

- < 50 dBA
- 50 - 55 dBA
- 55 - 60 dBA
- 60 - 65 dBA
- 65 - 70 dBA
- 70 - 75 dBA
- > 75 dBA

- Edificios
- Parcelas
- Barreras Acústicas
- Límite del Barrio
- Límite del Distrito
- Límite del Término Municipal

Ag_MAD_Madrid_C_Ld_21_5

8_1R_21_5

L_d

Nivel Continuo Equivalente Diurno

1:13.000

0 200 400 600 m

Mapa Estratégico de Ruido de Madrid 2016

21 Barajas

Población Expuesta a Niveles Vespertinos (L_e)

Barrio	Rango de Exposición Sonora (dBA)	Nº Personas (centenas)
21.5 Corralejos	< 55	62
	55 - 60	9
	60 - 65	3
	65 - 70	0
	70 - 75	0
	> 75	0

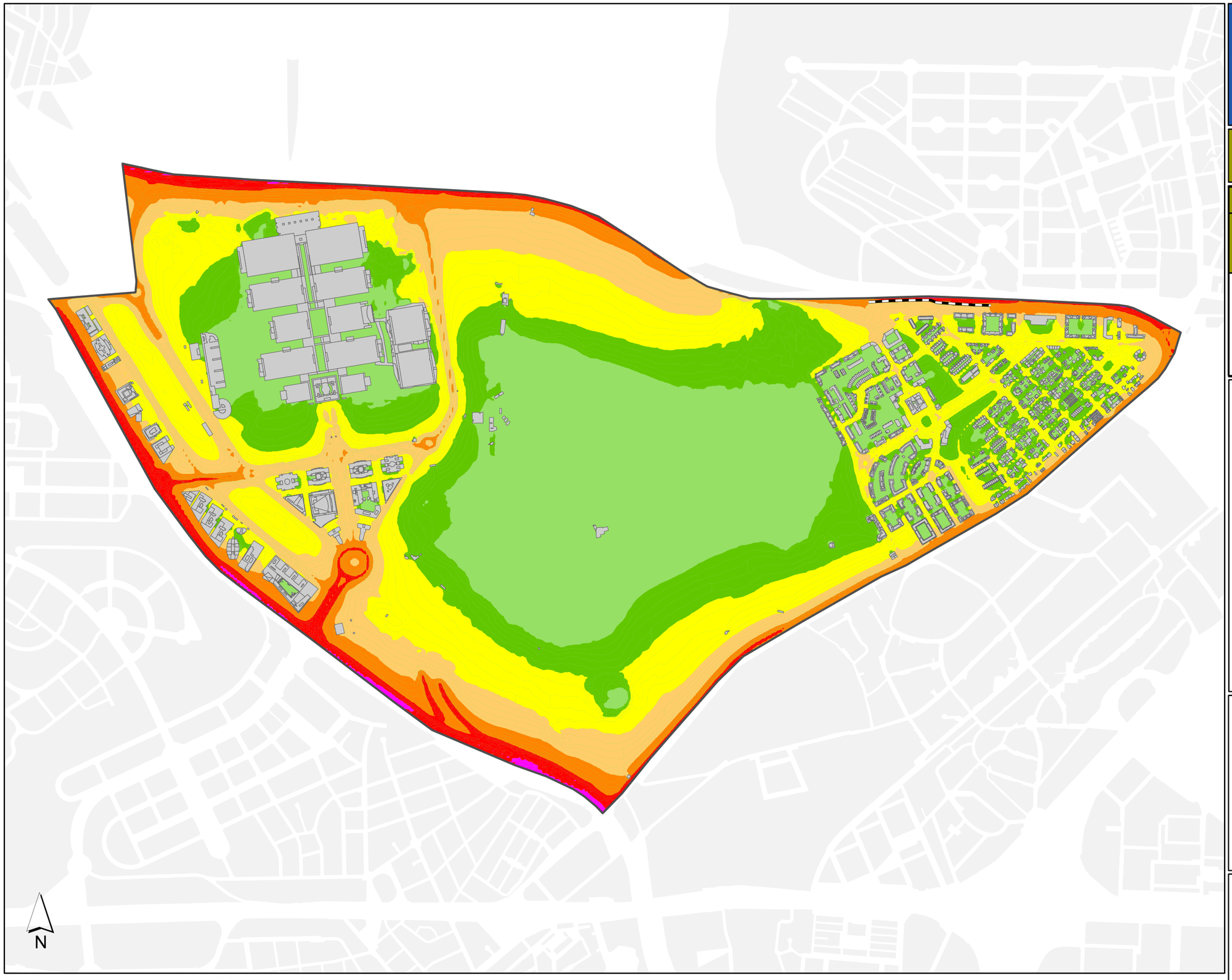



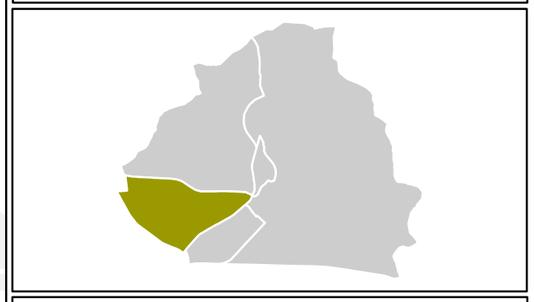

L_e

- < 50 dBA
- 50 - 55 dBA
- 55 - 60 dBA
- 60 - 65 dBA
- 65 - 70 dBA
- 70 - 75 dBA
- > 75 dBA

- Edificios
- Parcelas
- Barreras Acústicas
- Límite del Barrio
- Límite del Distrito
- Límite del Término Municipal

Ag_MAD_Madrid_C_Le_21_5

8_2R_21_5

L_e

Nivel Continuo Equivalente Vespertino

1:13.000

0 200 400 600 m

Mapa Estratégico de Ruido de Madrid 2016

21 Barajas

Población Expuesta a Niveles Nocturnos (L_n)		
Barrio	**Rango de Exposición Sonora (dBA)**	**Nº Personas (centenas)**
21.5 Corralejos	< 50	62
	50 - 55	9
	55 - 60	3
	60 - 65	0
	65 - 70	0
	> 70	0



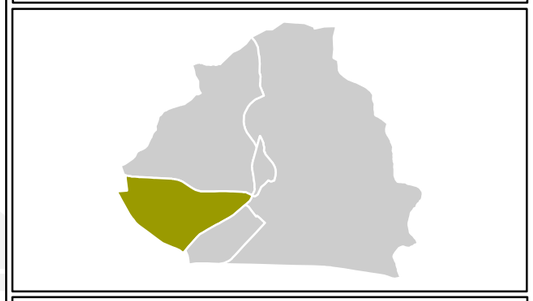

L_n

- < 50 dBA
- 50 - 55 dBA
- 55 - 60 dBA
- 60 - 65 dBA
- 65 - 70 dBA
- > 70 dBA

- Edificios
- Parcelas
- Barreras Acústicas
- Límite del Barrio
- Límite del Distrito
- Límite del Término Municipal

Ag_MAD_Madrid_C_Ln_21_5

8_3R_21_5

L_n

Nivel Continuo Equivalente Nocturno

1:13.000

0 200 400 600 m

Mapa Estratégico de Ruido de Madrid 2016

21 Barajas

Población Expuesta a Niveles Día-Tarde-Noche (L_{den})

Barrio	Rango de Exposición Sonora (dBA)	Nº Personas (centenas)
21.5 Corralejos	< 55	49
	55 - 60	18
	60 - 65	4
	65 - 70	2
	70 - 75	0
	> 75	0

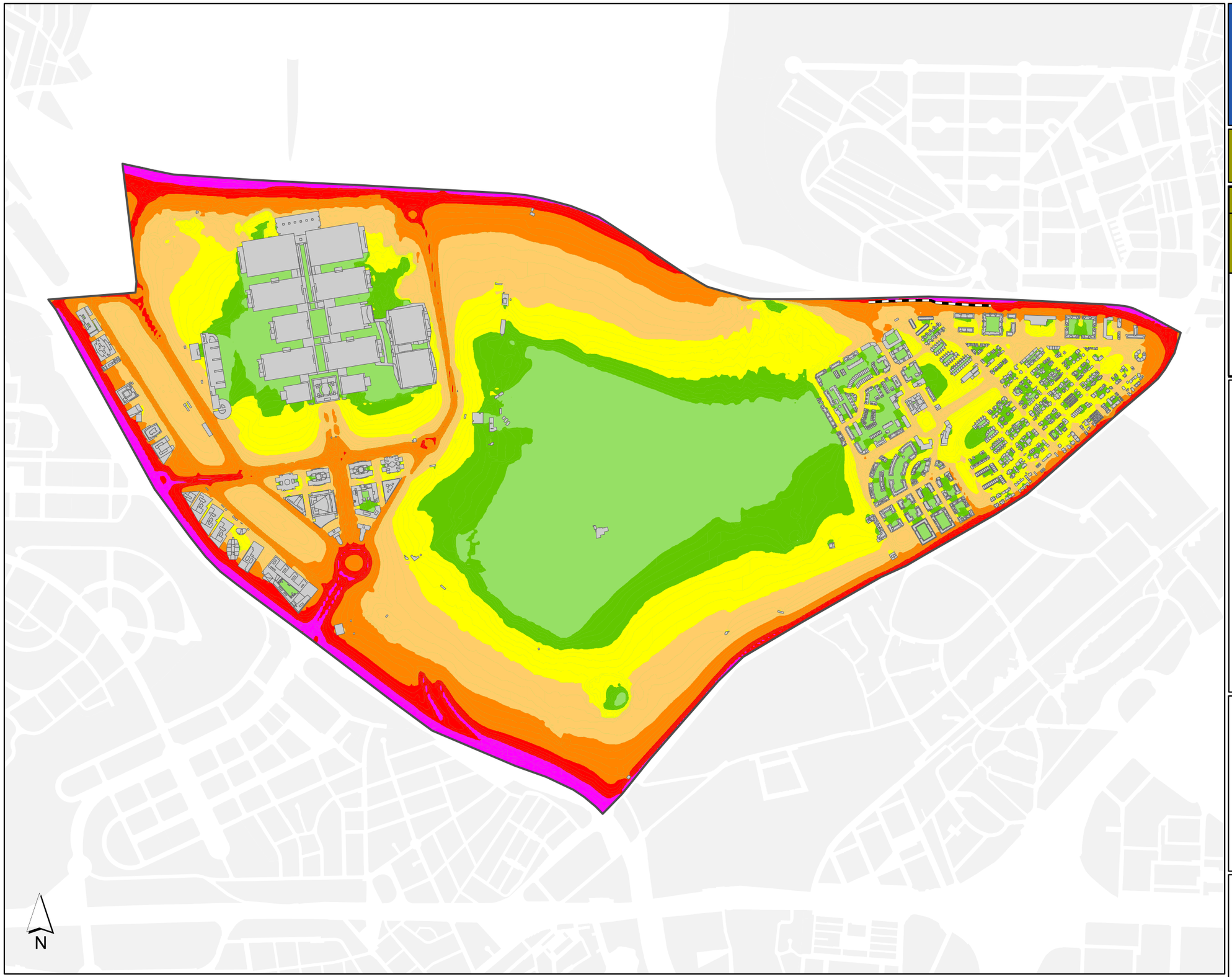



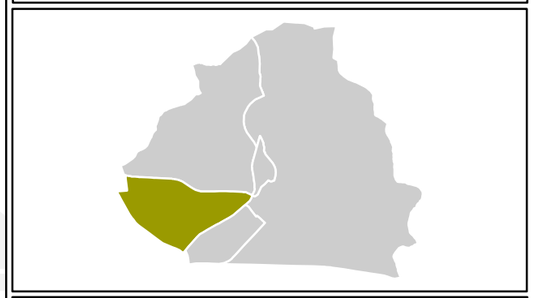

L_{den}

- < 50 dBA
- 50 - 55 dBA
- 55 - 60 dBA
- 60 - 65 dBA
- 65 - 70 dBA
- 70 - 75 dBA
- > 75 dBA

- Edificios
- Parcelas
- Barreras Acústicas
- Límite del Barrio
- Límite del Distrito
- Límite del Término Municipal

Ag_MAD_Madrid_C_Lden_21_5

8_4R_21_5

L_{den}

Nivel Continuo Equivalente Día - Tarde - Noche

1:13.000

0 200 400 600 m

Mapa Estratégico de Ruido de Madrid 2016

21 Barajas

Población Expuesta a Niveles Diurnos (L_d)		
Ejes Ferroviarios		
Barrio	Rango de Exposición Sonora (dBA)	Nº Personas (centenas)
21.5 Corralejos	55 - 60	0
	60 - 65	0
	65 - 70	0
	70 - 75	0
	>75	0

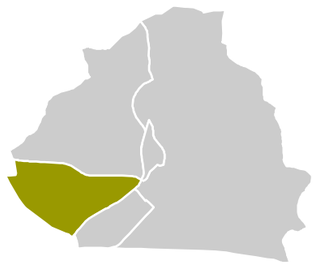

L_d

- 55 - 60 dBA
- 60 - 65 dBA
- 65 - 70 dBA
- 70 - 75 dBA
- > 75 dBA

- Edificios
- Estación Tren
- Barreras Acústicas
- Límite del Barrio
- Límite del Distrito
- Límite del Término Municipal

Ag_MAD_Madrid_F_Ld_21_5

8_1F_21_5

L_d

Nivel Continuo Equivalente Diurno

2

1:13.000

0 200 400 600 m

Mapa Estratégico de Ruido de Madrid 2016

21 Barajas

Población Expuesta a Niveles Vespertinos (L_e)		
Ejes Ferroviarios		
Barrio	Rango de Exposición Sonora (dBA)	Nº Personas (centenas)
21.5 Corralejos	55 - 60	0
	60 - 65	0
	65 - 70	0
	70 - 75	0
	> 75	0



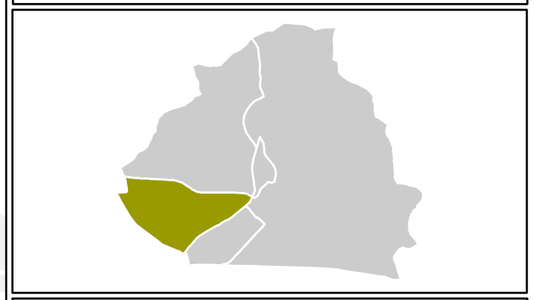

L_e

- 55 - 60 dBA
- 60 - 65 dBA
- 65 - 70 dBA
- 70 - 75 dBA
- > 75 dBA

- Edificios
- Estación Tren
- Barreras Acústicas
- Límite del Barrio
- Límite del Distrito
- Límite del Término Municipal

Ag_MAD_Madrid_F_Le_21_5

8_2F_21_5

L_e

Nivel Continuo Equivalente Vespertino

2

1:13.000

0 200 400 600 m

Mapa Estratégico de Ruido de Madrid 2016

21 Barajas

Población Expuesta a Niveles Nocturnos (L_n)		
Ejes Ferroviarios		
Barrio	Rango de Exposición Sonora (dBA)	Nº Personas (centenas)
21.5 Corralejos	50 - 55	0
	55 - 60	0
	60 - 65	0
	65 - 70	0
	> 70	0

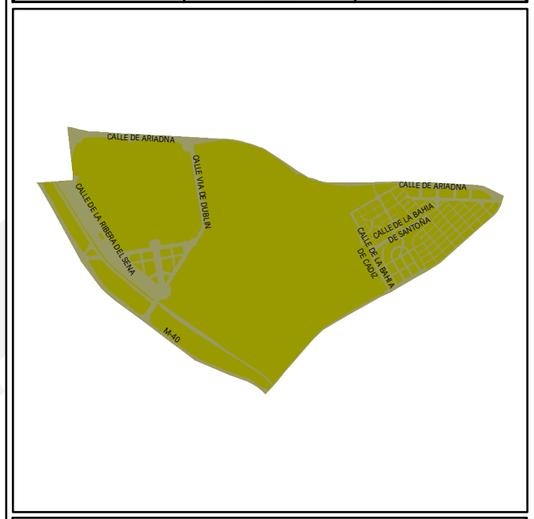

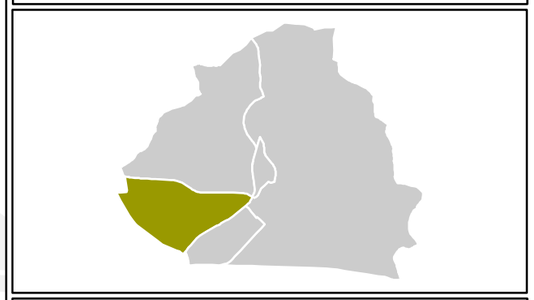

L_n

- 50 - 55 dBA
- 55 - 60 dBA
- 60 - 65 dBA
- 65 - 70 dBA
- > 70 dBA

- Edificios
- Estación Tren
- Barreras Acústicas
- Límite del Barrio
- Límite del Distrito
- Límite del Término Municipal

Ag_MAD_Madrid_F_Ln_21_5

8_3F_21_5

L_n

Nivel Continuo Equivalente Nocturno

2

1:13.000

0 200 400 600 m

Mapa Estratégico de Ruido de Madrid 2016

21 Barajas

Población Expuesta a Niveles Día-Tarde-Noche (L_{den})

Ejes Ferroviarios

Barrio	Rango de Exposición Sonora (dBA)	Nº Personas (centenas)
21.5 Corralejos	55 - 60	0
	60 - 65	0
	65 - 70	0
	70 - 75	0
	> 75	0

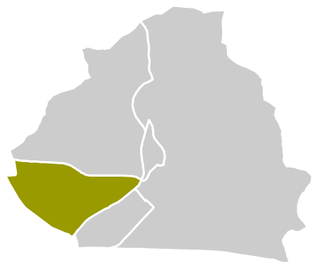

L_{den}

- 55 - 60 dBA
- 60 - 65 dBA
- 65 - 70 dBA
- 70 - 75 dBA
- > 75 dBA

- Edificios
- Estación Tren
- Barreras Acústicas
- Límite del Barrio
- Límite del Distrito
- Límite del Término Municipal

Ag_MAD_Madrid_F_Lden_21_5

8_4F_21_5

L_{den}

Nivel Continuo Equivalente Día - Tarde - Noche

2

1:13.000

0 200 400 600 m