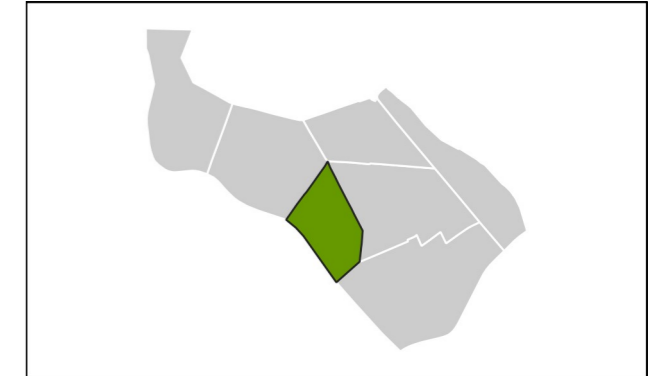


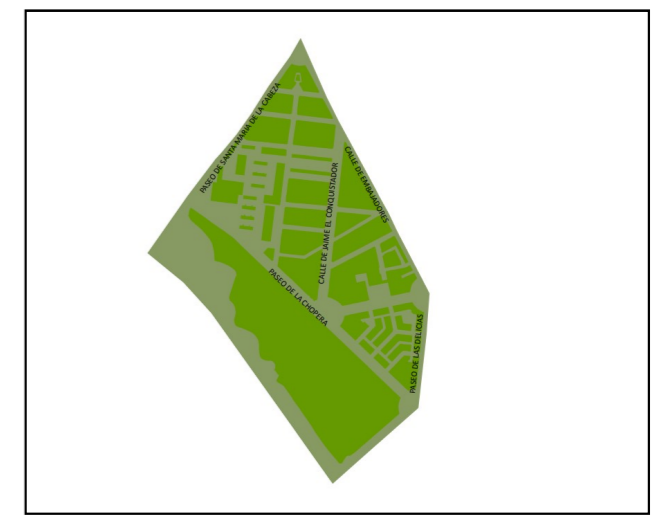
02 Arganzuela

Ag_MAD_Madrid_C_Ld_2_3
8_1R_2_3



Población Expuesta

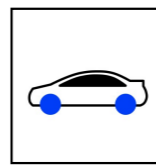
L _d		
Barrio	Rango de Exposición dBA	Nº Personas (centenas)
2.3 Chopera	< 55	53
	55 - 60	105
	60 - 65	25
	65 - 70	9
	70 - 75	5
> 75	0	



L_d

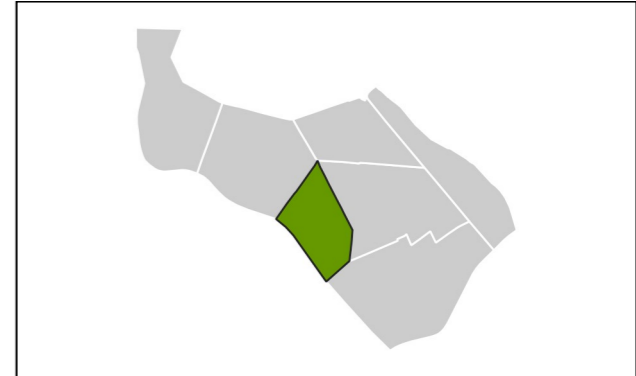
- < 50 dB(A)
- 50-55 dB(A)
- 55-60 dB(A)
- 60-65 dB(A)
- 65-70 dB(A)
- 70-75 dB(A)
- > 75 dB(A)

- Edificio
- Parcela
- Barrera acústica
- Límite administrativo



02 Arganzuela

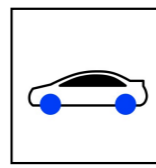
Ag_MAD_Madrid_C_Le_2_3
8_2R_2_3



Población Expuesta		
L_e		
Barrio	Rango de Exposición dBA	Nº Personas (centenas)
2.3 Chopera	< 55	65
	55 - 60	99
	60 - 65	23
	65 - 70	7
	70 - 75	5
	> 75	0

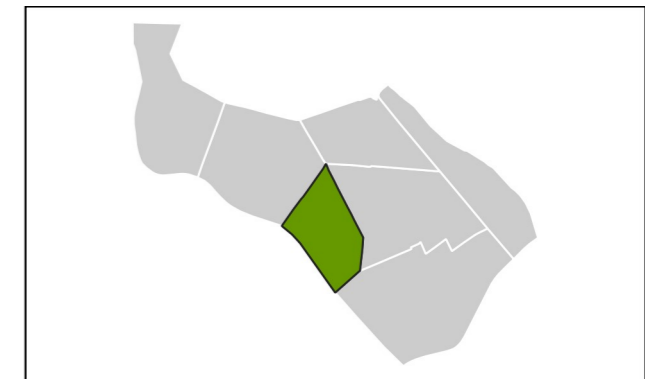


< 50 dB(A)	Edificio
50-55 dB(A)	Parcela
55-60 dB(A)	Barrera acústica
60-65 dB(A)	Limite administrativo
65-70 dB(A)	
70-75 dB(A)	
> 75 dB(A)	



02 Arganzuela

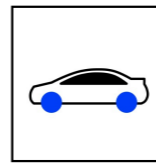
Ag_MAD_Madrid_C_Ln_2_3
8_3R_2_3



Población Expuesta		
L _n		
Barrio	Rango de Exposición dBA	Nº Personas (centenas)
2.3 Chopera	< 50	119
	50 - 55	47
	55 - 60	21
	60 - 65	6
	65 - 70	4
	> 70	0

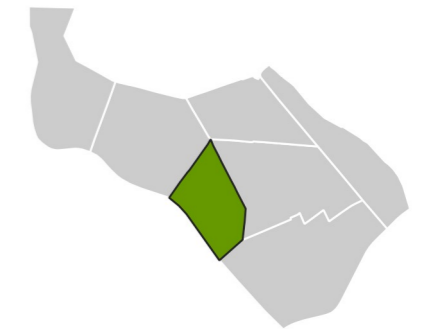


< 50 dB(A)	Edificio
50-55 dB(A)	Parcela
55-60 dB(A)	Barrera acústica
60-65 dB(A)	Límite administrativo
65-70 dB(A)	
> 70 dB(A)	



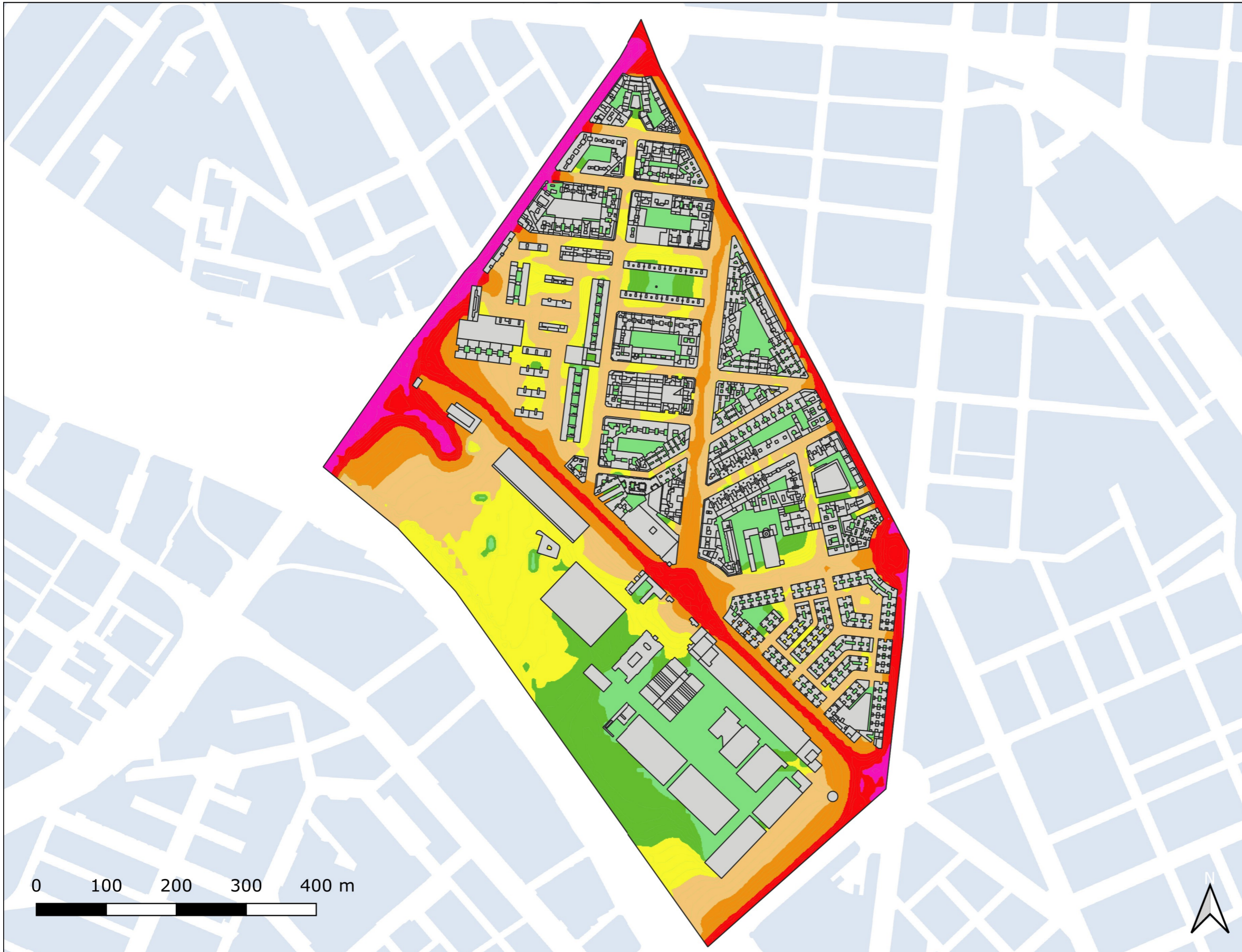
02 Arganzuela

Ag_MAD_Madrid_C_Lden_2_3
8_4R_2_3



Población Expuesta

Barrio	L_{den}	
	Rango de Exposición dBA	Nº Personas (centenas)
2.3 Chopera	< 55	32
	55 - 60	107
	60 - 65	31
	65 - 70	21
	70 - 75	4
	> 75	0



0 100 200 300 400 m

