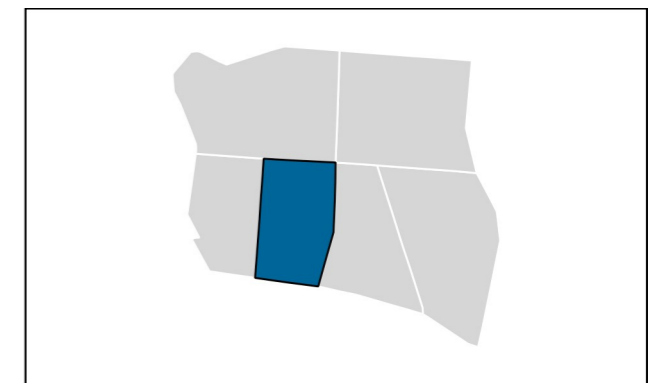


07 Chamberí

Ag_MAD_Madrid_C_Ld_7_2
8_1R_7_2



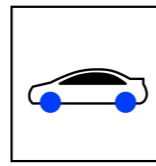
Población Expuesta		
Barrio	L _d	
	Rango de Exposición dBA	Nº Personas (centenas)
7.2 Arapiles	< 55	54
	55 - 60	109
	60 - 65	71
	65 - 70	6
	70 - 75	0
	> 75	0



L_d

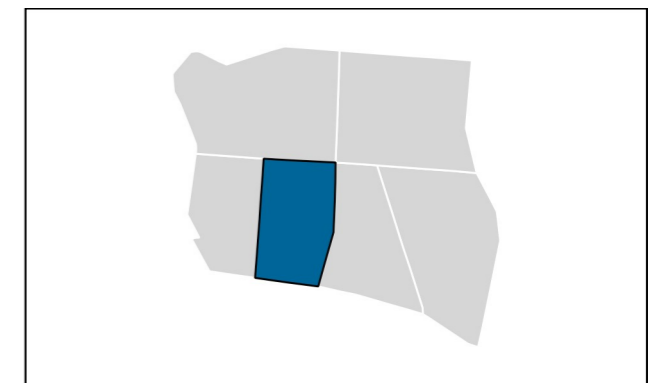
- < 50 dB(A)
- 50-55 dB(A)
- 55-60 dB(A)
- 60-65 dB(A)
- 65-70 dB(A)
- 70-75 dB(A)
- > 75 dB(A)

- Edificio
- Parcela
- Barrera acústica
- Límite administrativo



07 Chamberí

Ag_MAD_Madrid_C_Le_7_2
8_2R_7_2



Población Expuesta

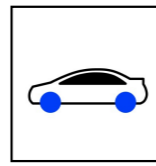
Barrio	L_e	
	Rango de Exposición dBA	Nº Personas (centenas)
7.2 Arapiles	< 55	61
	55 - 60	124
	60 - 65	52
	65 - 70	2
	70 - 75	0
	> 75	0



L_e

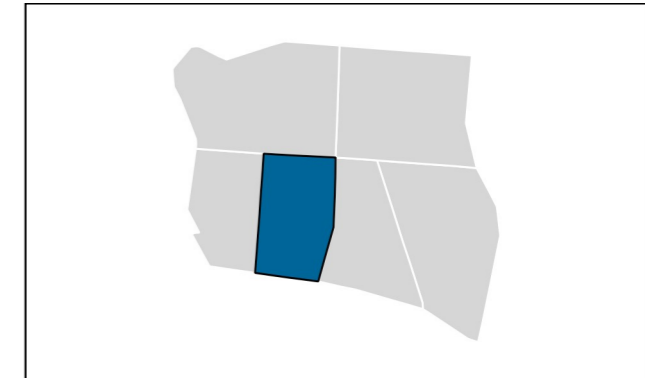
- < 50 dB(A)
- 50-55 dB(A)
- 55-60 dB(A)
- 60-65 dB(A)
- 65-70 dB(A)
- 70-75 dB(A)
- > 75 dB(A)

- Edificio
- Parcela
- Barrera acústica
- Límite administrativo



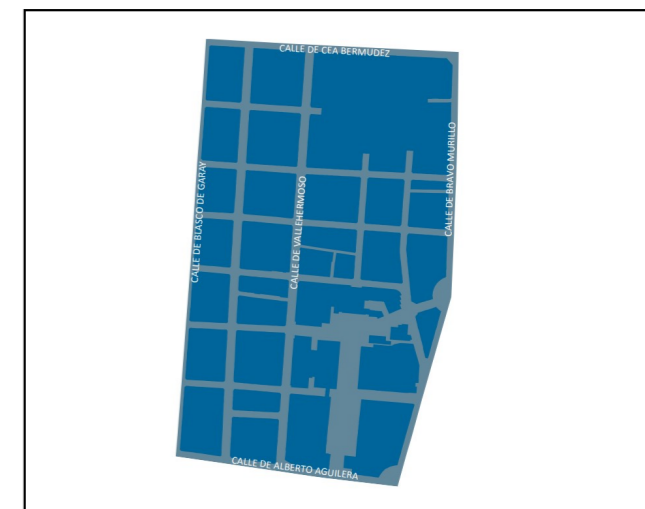
07 Chamberí

Ag_MAD_Madrid_C_Ln_7_2
8_3R_7_2




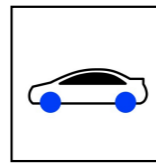
Población Expuesta

Barrio	L _n	
	Rango de Exposición dBA	Nº Personas (centenas)
7.2 Arapiles	< 50	70
	50 - 55	121
	55 - 60	48
	60 - 65	1
	65 - 70	0
	> 70	0



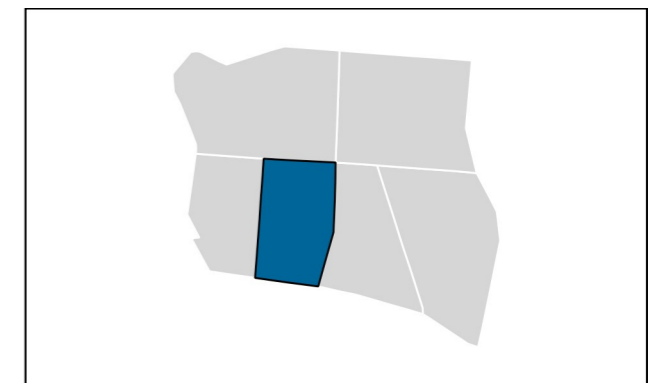
L_n
■ < 50 dB(A)
■ 50-55 dB(A)
■ 55-60 dB(A)
■ 60-65 dB(A)
■ 65-70 dB(A)
■ > 70 dB(A)

Edificio
 Parcela
 Barrera acústica
 Límite administrativo



07 Chamberí

Ag_MAD_Madrid_C_Lden_7_2
8_4R_7_2



Población Expuesta		
Barrio	L_{den}	
	Rango de Exposición dBA	Nº Personas (centenas)
7.2 Arapiles	< 55	47
	55 - 60	35
	60 - 65	113
	65 - 70	45
	70 - 75	0
	> 75	0



L_{den}

- < 50 dB(A)
- 50-55 dB(A)
- 55-60 dB(A)
- 60-65 dB(A)
- 65-70 dB(A)
- 70-75 dB(A)
- > 75 dB(A)

- Edificio
- Parcela
- Barrera acústica
- Límite administrativo