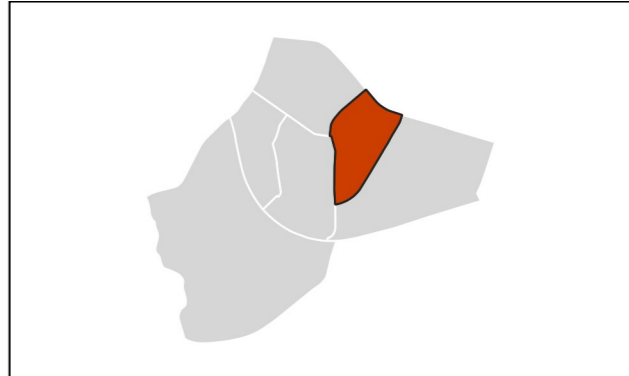


### 13 Puente de Vallecas

Ag\_MAD\_Madrid\_C\_Ld\_13\_5  
8\_1R\_13\_5



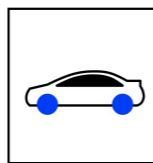
Población Expuesta		
L <sub>d</sub>		
Barrio	Rango de Exposición dBA	Nº Personas (centenas)
13.5 Portazgo	< 55	180
	55 - 60	76
	60 - 65	26
	65 - 70	1
	70 - 75	0
	> 75	0



**L<sub>d</sub>**

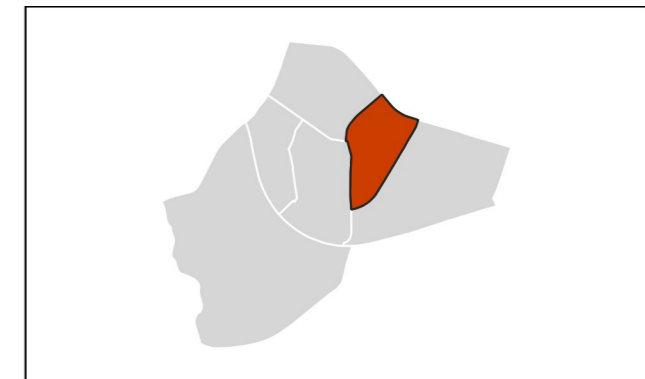
- < 50 dB(A)
- 50-55 dB(A)
- 55-60 dB(A)
- 60-65 dB(A)
- 65-70 dB(A)
- 70-75 dB(A)
- > 75 dB(A)

- Edificio
- Parcela
- Barrera acústica
- Límite administrativo




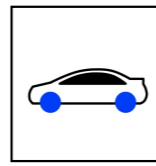
### 13 Puente de Vallecas

Ag\_MAD\_Madrid\_C\_Le\_13\_5  
8\_2R\_13\_5



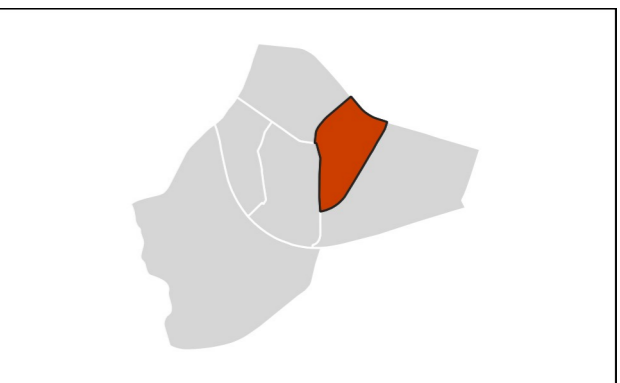
Población Expuesta		
$L_e$		
Barrio	Rango de Exposición dBA	Nº Personas (centenas)
13.5 Portazgo	< 55	209
	55 - 60	56
	60 - 65	17
	65 - 70	0
	70 - 75	0
	> 75	0





### 13 Puente de Vallecas

Ag\_MAD\_Madrid\_C\_Ln\_13\_5  
8\_3R\_13\_5



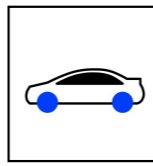
Población Expuesta		
Barrio	$L_n$	
	Rango de Exposición dBA	Nº Personas (centenas)
13.5 Portazgo	< 50	228
	50 - 55	40
	55 - 60	14
	60 - 65	0
	> 70	0



**$L_n$**

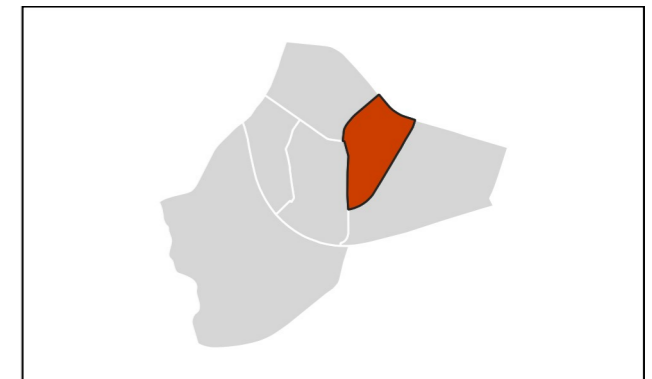
- < 50 dB(A)
- 50-55 dB(A)
- 55-60 dB(A)
- 60-65 dB(A)
- 65-70 dB(A)
- > 70 dB(A)

- Edificio
- Parcela
- Barrera acústica
- Límite administrativo



### 13 Puente de Vallecas

Ag\_MAD\_Madrid\_C\_Lden\_13\_5  
8\_4R\_13\_5



Población Expuesta		
Barrio	$L_{den}$	
	Rango de Exposición dBA	Nº Personas (centenas)
13.5 Portazgo	< 55	153
	55 - 60	85
	60 - 65	37
	65 - 70	8
	70 - 75	0
	> 75	0

