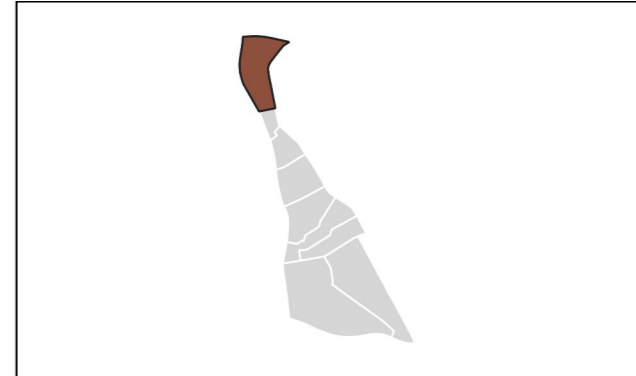


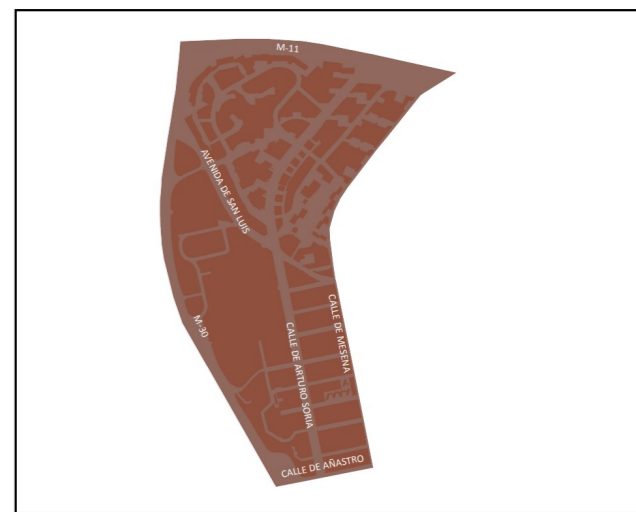
### 15 Ciudad Lineal

Ag\_MAD\_Madrid\_C\_Ld\_15\_9  
8\_1R\_15\_9



**Población Expuesta**

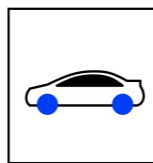
Barrio	L <sub>d</sub>	
	Rango de Exposición dBA	Nº Personas (centenas)
15.9 Costillares	< 55	125
	55 - 60	54
	60 - 65	27
	65 - 70	10
	70 - 75	1
	> 75	0



**L<sub>d</sub>**

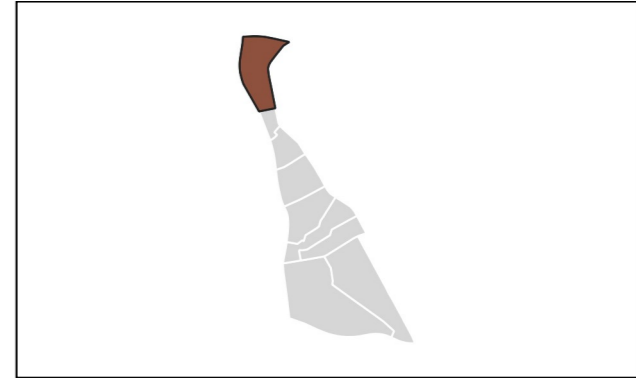
- < 50 dB(A)
- 50-55 dB(A)
- 55-60 dB(A)
- 60-65 dB(A)
- 65-70 dB(A)
- 70-75 dB(A)
- > 75 dB(A)

- Edificio
- Parcela
- Barrera acústica
- Límite administrativo



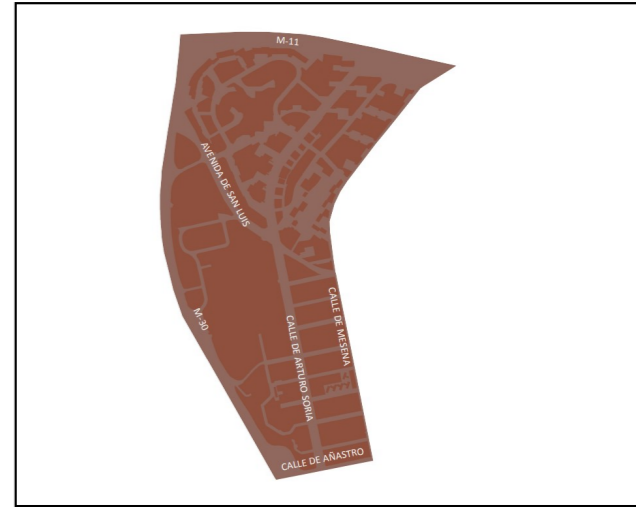
### 15 Ciudad Lineal

Ag\_MAD\_Madrid\_C\_Le\_15\_9  
8\_2R\_15\_9



**Población Expuesta**

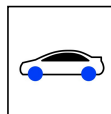
Barrio	$L_e$	
	Rango de Exposición dBA	Nº Personas (centenas)
15.9 Costillares	< 55	136
	55 - 60	49
	60 - 65	22
	65 - 70	9
	70 - 75	0
	> 75	0



**$L_e$**

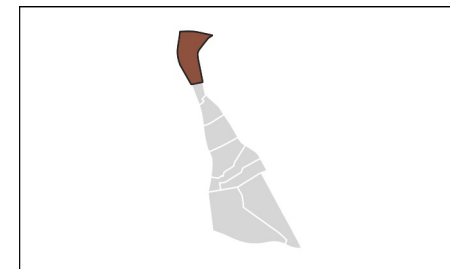
- < 50 dB(A)
- 50-55 dB(A)
- 55-60 dB(A)
- 60-65 dB(A)
- 65-70 dB(A)
- 70-75 dB(A)
- > 75 dB(A)

- Edificio
- Parcela
- Barrera acústica
- Límite administrativo



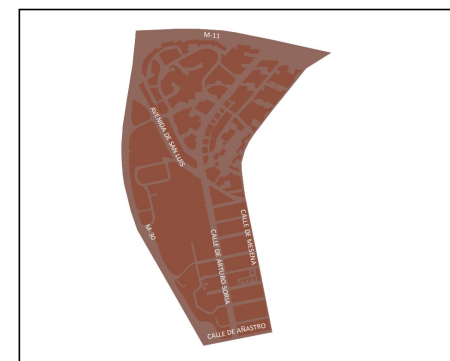
### 15 Ciudad Lineal

Ag\_MAD\_Madrid\_C\_Ln\_15\_9  
8\_3R\_15\_9



**Población Expuesta**

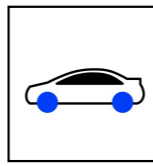
Barrio	$L_n$	
	Rango de Exposición dBA	Nº Personas (centenas)
15.9 Costillares	< 50	139
	50 - 55	44
	55 - 60	22
	60 - 65	11
	65 - 70	1
	> 70	0



**$L_n$**

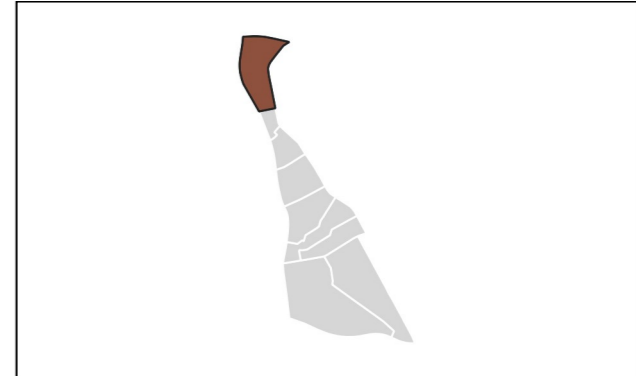
- < 50 dB(A)
- 50-55 dB(A)
- 55-60 dB(A)
- 60-65 dB(A)
- 65-70 dB(A)
- > 70 dB(A)

- Edificio
- Parcela
- Barrera acústica
- Limite administrativo



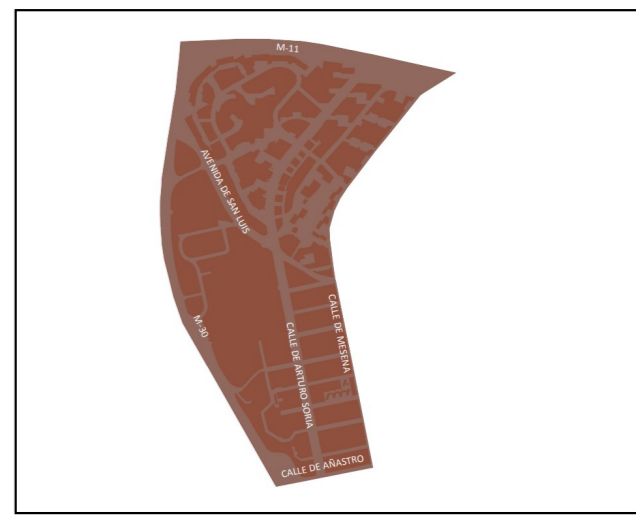
### 15 Ciudad Lineal

Ag\_MAD\_Madrid\_C\_Lden\_15\_9  
8\_4R\_15\_9



**Población Expuesta**

Barrio	$L_{den}$	
	Rango de Exposición dBA	Nº Personas (centenas)
15.9 Costillares	< 55	89
	55 - 60	68
	60 - 65	36
	65 - 70	18
	70 - 75	6
	> 75	0



**$L_{den}$**

- < 50 dB(A)
- 50-55 dB(A)
- 55-60 dB(A)
- 60-65 dB(A)
- 65-70 dB(A)
- 70-75 dB(A)
- > 75 dB(A)

Edificio  
 Parcela  
 Barrera acústica  
 Limite administrativo