madrid

madrid datos

Área de Gobierno de Hacienda y Administración Pública

Dirección General de Estadística

POBLACIÓN EXTRANJERA EN LA CIUDAD DE MADRID

Padrón Municipal de Habitantes a 1 de Enero de 2005

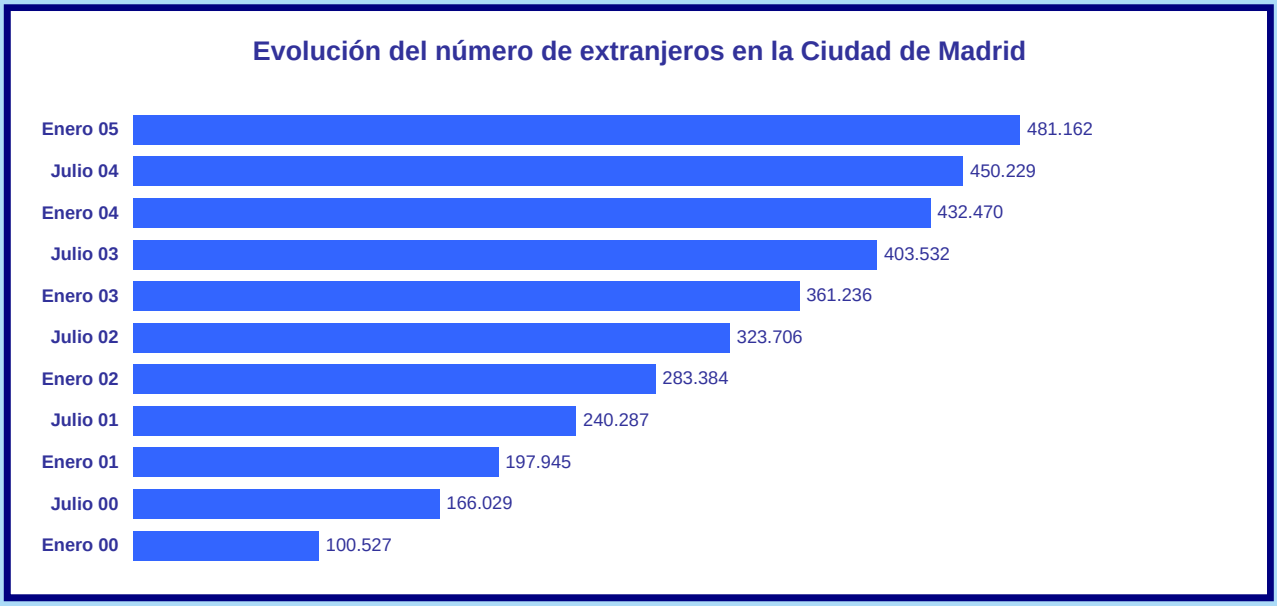

1. Población por Distritos y Barrios según nacionalidad a 1 de Enero de 2005

Distrito	Nacionalidad			%
	Total	España	Otro país	extranjeros
Ciudad de Madrid	**3.205.691**	**2.724.529**	**481.162**	**15,0**
1. Centro	**152.563**	**109.053**	**43.510**	**28,5**
1.1.- Palacio	25.180	20.177	5.003	19,9
1.2.- Embajadores	52.268	35.002	17.266	33,0
1.3.- Cortes	11.862	8.879	2.983	25,1
1.4.- Justicia	18.159	13.557	4.602	25,3
1.5.- Universidad	36.013	25.487	10.526	29,2
1.6.- Sol	9.081	5.951	3.130	34,5
2. Arganzuela	**148.813**	**124.078**	**24.735**	**16,6**
2.1.- Imperial	23.027	20.887	2.140	9,3
2.2.- Las Acacias	37.829	33.802	4.027	10,6
2.3.- La Chopera	22.670	17.602	5.068	22,4
2.4.- Legazpi	9.401	8.269	1.132	12,0
2.5.- Las Delicias	25.484	20.178	5.306	20,8
2.6.- Palos de Moguer	29.234	22.253	6.981	23,9
2.7.- Atocha	1.168	1.087	81	6,9
3. Retiro	**127.341**	**115.199**	**12.142**	**9,5**
3.1.- Pacífico	37.453	33.027	4.426	11,8
3.2.- Adelfas	16.537	14.895	1.642	9,9
3.3.- Estrella	25.094	23.849	1.245	5,0
3.4.- Ibiza	23.948	20.950	2.998	12,5
3.5.- Jerónimos	7.861	7.022	839	10,7
3.6.- Niño Jesús	16.448	15.456	992	6,0
4. Salamanca	**152.935**	**131.731**	**21.204**	**13,9**
4.1.- Recoletos	15.931	13.441	2.490	15,6
4.2.- Goya	31.792	27.361	4.431	13,9
4.3.- Fuente del Berro	23.311	19.589	3.722	16,0
4.4.- Guindalera	42.307	37.560	4.747	11,2
4.5.- Lista	22.596	19.149	3.447	15,3
4.6.- Castellana	16.998	14.631	2.367	13,9
5. Chamartín	**143.412**	**126.274**	**17.138**	**12,0**
5.1.- El Viso	15.782	13.554	2.228	14,1
5.2.- Prosperidad	37.969	33.484	4.485	11,8
5.3.- Ciudad Jardín	18.833	15.691	3.142	16,7
5.4.- Hispanoamérica	30.785	28.003	2.782	9,0
5.5.- Nueva España	22.919	20.041	2.878	12,6
5.6.- Castilla	17.124	15.501	1.623	9,5
6. Tetuán	**152.953**	**121.592**	**31.361**	**20,5**
6.1.- Bellas Vistas	29.338	21.514	7.824	26,7
6.2.- Cuatro Caminos	36.746	29.932	6.814	18,5
6.3.- Castillejos	21.316	17.418	3.898	18,3
6.4.- Almenara	18.656	16.349	2.307	12,4
6.5.- Valdeacederas	23.690	18.971	4.719	19,9
6.6.- Berruguete	23.207	17.408	5.799	25,0
7. Chamberí	**153.024**	**130.341**	**22.683**	**14,8**
7.1.- Gaztambide	25.994	22.148	3.846	14,8
7.2.- Arapiles	27.996	23.549	4.447	15,9
7.3.- Trafalgar	27.621	22.674	4.947	17,9
7.4.- Almagro	20.980	17.689	3.291	15,7
7.5.- Ríos Rosas	28.911	24.336	4.575	15,8
7.6.- Vallehermoso	21.522	19.945	1.577	7,3
8. Fuencarral-El Pardo	**209.167**	**189.974**	**19.193**	**9,2**
8.1.- El Pardo	3.935	3.864	71	1,8
8.2.- Fuentelarreina	3.442	3.100	342	9,9
8.3.- Peñagrande	46.836	43.113	3.723	7,9
8.4.- El Pilar	51.908	45.696	6.212	12,0
8.5.- La Paz	38.075	35.767	2.308	6,1
8.6.- Valverde	35.102	31.458	3.644	10,4
8.7.- Mirasierra	27.562	24.952	2.610	9,5
8.8.- El Goloso	2.307	2.024	283	12,3
9. Moncloa-Aravaca	**120.230**	**104.636**	**15.594**	**13,0**
9.1.- Casa de Campo	14.274	12.535	1.739	12,2
9.2.- Argüelles	26.578	22.518	4.060	15,3
9.3.- Ciudad Universitaria	17.432	15.281	2.151	12,3
9.4.- Valdezarza	32.814	29.143	3.671	11,2
9.5.- Valdemarín	3.590	3.029	561	15,6
9.6.- El Plantío	2.449	2.091	358	14,6
9.7.- Aravaca	23.093	20.039	3.054	13,2
10. Latina	**260.269**	**221.840**	**38.429**	**14,8**
10.1.- Los Cármenes	18.224	15.705	2.519	13,8
10.2.- Puerta del Ángel	45.483	36.833	8.650	19,0
10.3.- Lucero	38.548	32.475	6.073	15,8
10.4.- Aluche	77.441	65.536	11.905	15,4
10.5.- Campamento	21.121	17.770	3.351	15,9
10.6.- Cuatro Vientos	1.020	992	28	2,7
10.7.- Las Águilas	58.432	52.529	5.903	10,1

Distrito	Nacionalidad			%
	Total	España	Otro país	extranjeros
11. Carabanchel	**242.823**	**195.620**	**47.203**	**19,4**
11.1.- Comillas	25.230	20.616	4.614	18,3
11.2.- Opañel	34.339	27.738	6.601	19,2
11.3.- San Isidro	40.634	32.538	8.096	19,9
11.4.- Vista Alegre	49.518	39.160	10.358	20,9
11.5.- Puerta Bonita	35.095	27.939	7.156	20,4
11.6.- Buenavista	27.831	23.391	4.440	16,0
11.7.- Abrantes	30.176	24.238	5.938	19,7
12. Usera	**133.487**	**108.320**	**25.167**	**18,9**
12.1.- Orcasitas	21.394	20.355	1.039	4,9
12.2.- Orcasur	11.966	10.977	989	8,3
12.3.- San Fermín	20.765	17.124	3.641	17,5
12.4.- Almendrales	19.963	14.436	5.527	27,7
12.5.- Moscardó	27.306	21.226	6.080	22,3
12.6.- Zofío	14.690	11.501	3.189	21,7
12.7.- Pradolongo	17.403	12.701	4.702	27,0
13. Puente de Vallecas	**243.946**	**206.614**	**37.332**	**15,3**
13.1.- Entrevías	37.525	34.063	3.462	9,2
13.2.- San Diego	42.160	30.887	11.273	26,7
13.3.- Palomeras Bajas	41.693	36.912	4.781	11,5
13.4.- Palomeras Sureste	42.653	38.225	4.428	10,4
13.5.- Portazgo	30.615	27.269	3.346	10,9
13.6.- Numancia	49.300	39.258	10.042	20,4
14. Moratalaz	**107.614**	**98.504**	**9.110**	**8,5**
14.1.- Pavones	10.058	9.341	717	7,1
14.2.- Horcajo	6.116	5.730	386	6,3
14.3.- Marroquina	32.053	29.898	2.155	6,7
14.4.- Media Legua	20.904	19.521	1.383	6,6
14.5.- Fontarrón	18.978	16.590	2.388	12,6
14.6.- Vinateros	19.505	17.424	2.081	10,7
15. Ciudad Lineal	**234.221**	**196.782**	**37.439**	**16,0**
15.1.- Ventas	53.901	43.699	10.202	18,9
15.2.- Pueblo Nuevo	66.017	52.907	13.110	19,9
15.3.- Quintana	26.604	21.518	5.086	19,1
15.4.- Concepción	22.382	18.843	3.539	15,8
15.5.- San Pascual	20.597	18.831	1.766	8,6
15.6.- San Juan Bautista	13.009	11.787	1.222	9,4
15.7.- Colina	6.383	5.689	694	10,9
15.8.- Atalaya	1.731	1.497	234	13,5
15.9.- Costillares	23.597	22.011	1.586	6,7
16. Hortaleza	**155.339**	**139.838**	**15.501**	**10,0**
16.1.- Palomas	5.258	4.761	497	9,5
16.2.- Piovera	14.095	11.481	2.614	18,5
16.3.- Canillas	45.248	41.395	3.853	8,5
16.4.- Pinar del Rey	59.555	53.432	6.123	10,3
16.5.- Apóstol Santiago	16.326	15.255	1.071	6,6
16.6.- Valdefuentes	14.857	13.514	1.343	9,0
17. Villaverde	**144.683**	**118.361**	**26.322**	**18,2**
17.1.- San Andrés	43.985	37.258	6.727	15,3
17.2.- San Cristóbal	16.714	10.488	6.226	37,3
17.3.- Butarque	12.128	10.396	1.732	14,3
17.4.- Los Rosales	37.544	30.558	6.986	18,6
17.5.- Los Ángeles	34.312	29.661	4.651	13,6
18. Villa de Vallecas	**66.244**	**57.968**	**8.276**	**12,5**
18.1.- C. H. de Vallecas	38.767	32.797	5.970	15,4
18.2.- Santa Eugenia	27.477	25.171	2.306	8,4
19. Vicálvaro	**64.244**	**56.379**	**7.865**	**12,2**
19.1.- C. H. de Vicálvaro	44.260	39.469	4.791	10,8
19.2.- Ambroz	19.984	16.910	3.074	15,4
20. San Blas	**149.909**	**133.369**	**16.540**	**11,0**
20.1.- Simancas	25.408	20.504	4.904	19,3
20.2.- Hellín	9.814	9.146	668	6,8
20.3.- Amposta	9.136	8.228	908	9,9
20.4.- Arcos	24.025	22.276	1.749	7,3
20.5.- Rosas	29.667	27.736	1.931	6,5
20.6.- Rejas	7.756	6.898	858	11,1
20.7.- Canillejas	31.647	27.219	4.428	14,0
20.8.- El Salvador	12.456	11.362	1.094	8,8
21. Barajas	**42.474**	**38.056**	**4.418**	**10,4**
21.1.- Alameda de Osuna	20.102	18.735	1.367	6,8
21.2.- Aeropuerto	2.310	1.815	495	21,4
21.3.- C.H. de Barajas	7.799	6.357	1.442	18,5
21.4.- Timón	7.562	6.820	742	9,8
21.5.- Corralejos	4.701	4.329	372	7,9

Intensidad de la presencia de extranjeros por Barrios:
% de extranjeros sobre el total de habitantes a 1 de Enero de 2005

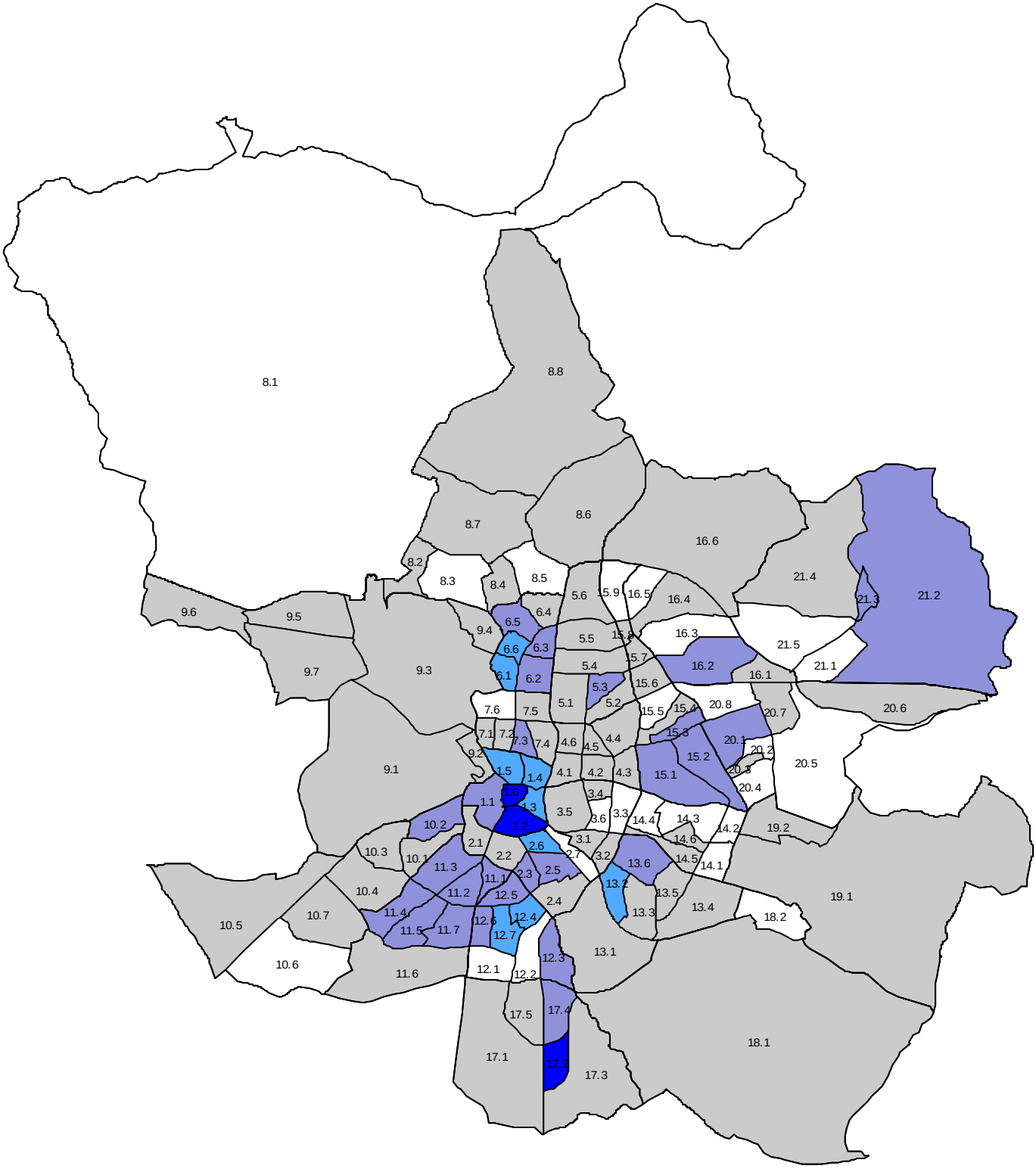

NOTA: La denominación de los barrios se encuentra reflejada en la tabla de la página anterior

- Menos 9%
- 9 - 15.9%
- 16 - 22.9%
- 23 - 29.9%
- 30% y más

3. Evolución de la población por Distritos y Barrios según nacionalidad entre el 1 de Enero de 2004 y 2005

Distrito	Nacionalidad					
	Absoluto			%		
	Total	España	Otro País	Total	España	Otro País
Ciudad de Madrid	**23.553**	**-25.139**	**48.692**	**0,7**	**-0,9**	**11,3**
1. Centro	**995**	**-1.205**	**2.200**	**0,7**	**-1,1**	**5,3**
1.1.- Palacio	-265	-117	-148	-1,0	-0,6	-2,9
1.2.- Embajadores	1.270	-261	1.531	2,5	-0,7	9,7
1.3.- Cortes	115	-62	177	1,0	-0,7	6,3
1.4.- Justicia	20	-140	160	0,1	-1,0	3,6
1.5.- Universidad	-94	-470	376	-0,3	-1,8	3,7
1.6.- Sol	-51	-155	104	-0,6	-2,5	3,4
2. Arganzuela	**1.646**	**236**	**1.410**	**1,1**	**0,2**	**6,0**
2.1.- Imperial	91	-78	169	0,4	-0,4	8,6
2.2.- Las Acacias	-57	-336	279	-0,2	-1,0	7,4
2.3.- La Chopera	-250	-394	144	-1,1	-2,2	2,9
2.4.- Legazpi	562	412	150	6,4	5,2	15,3
2.5.- Las Delicias	328	34	294	1,3	0,2	5,9
2.6.- Palos de Moguer	949	579	370	3,4	2,7	5,6
2.7.- Atocha	23	19	4	2,0	1,8	5,2
3. Retiro	**261**	**-753**	**1.014**	**0,2**	**-0,6**	**9,1**
3.1.- Pacífico	539	67	472	1,5	0,2	11,9
3.2.- Adelfas	226	53	173	1,4	0,4	11,8
3.3.- Estrella	-436	-543	107	-1,7	-2,2	9,4
3.4.- Ibiza	-238	-346	108	-1,0	-1,6	3,7
3.5.- Jerónimos	-95	-128	33	-1,2	-1,8	4,1
3.6.- Niño Jesús	265	144	121	1,6	0,9	13,9
4. Salamanca	**457**	**-907**	**1.364**	**0,3**	**-0,7**	**6,9**
4.1.- Recoletos	1	-210	211	0,0	-1,5	9,3
4.2.- Goya	-234	-346	112	-0,7	-1,2	2,6
4.3.- Fuente del Berro	-14	-207	193	-0,1	-1,0	5,5
4.4.- Guindalera	865	424	441	2,1	1,1	10,2
4.5.- Lista	-143	-373	230	-0,6	-1,9	7,1
4.6.- Castellana	-18	-195	177	-0,1	-1,3	8,1
5. Chamartín	**-239**	**-1.633**	**1.394**	**-0,2**	**-1,3**	**8,9**
5.1.- El Viso	219	-28	247	1,4	-0,2	12,5
5.2.- Prosperidad	-170	-538	368	-0,4	-1,6	8,9
5.3.- Ciudad Jardín	-165	-326	161	-0,9	-2,0	5,4
5.4.- Hispanoamérica	113	-185	298	0,4	-0,7	12,0
5.5.- Nueva España	107	-89	196	0,5	-0,4	7,3
5.6.- Castilla	-343	-467	124	-2,0	-2,9	8,3
6. Tetuán	**899**	**-636**	**1.535**	**0,6**	**-0,5**	**5,1**
6.1.- Bellas Vistas	-268	-470	202	-0,9	-2,1	2,7
6.2.- Cuatro Caminos	477	203	274	1,3	0,7	4,2
6.3.- Castillejos	431	242	189	2,1	1,4	5,1
6.4.- Almenara	-293	-205	-88	-1,5	-1,2	-3,7
6.5.- Valdeacederas	319	-235	554	1,4	-1,2	13,3
6.6.- Berruguete	233	-171	404	1,0	-1,0	7,5
7. Chamberí	**18**	**-1.438**	**1.456**	**0,0**	**-1,1**	**6,9**
7.1.- Gaztambide	-358	-508	150	-1,4	-2,2	4,1
7.2.- Arapiles	-326	-555	229	-1,2	-2,3	5,4
7.3.- Trafalgar	-38	-298	260	-0,1	-1,3	5,5
7.4.- Almagro	113	-193	306	0,5	-1,1	10,3
7.5.- Ríos Rosas	398	99	299	1,4	0,4	7,0
7.6.- Vallehermoso	229	17	212	1,1	0,1	15,5
8. Fuencarral-El Pardo	**-1.381**	**-2.848**	**1.467**	**-0,7**	**-1,5**	**8,3**
8.1.- El Pardo	-132	-142	10	-3,2	-3,5	16,4
8.2.- Fuentelarreina	-68	-107	39	-1,9	-3,3	12,9
8.3.- Peñagrande	-335	-653	318	-0,7	-1,5	9,3
8.4.- El Pilar	-995	-1.366	371	-1,9	-2,9	6,4
8.5.- La Paz	-568	-779	211	-1,5	-2,1	10,1
8.6.- Valverde	430	6	424	1,2	0,0	13,2
8.7.- Mirasierra	98	3	95	0,4	0,0	3,8
8.8.- El Goloso	189	190	-1	8,9	10,4	-0,4
9. Moncloa-Aravaca	**1.105**	**-845**	**1.950**	**0,9**	**-0,8**	**14,3**
9.1.- Casa de Campo	91	-155	246	0,6	-1,2	16,5
9.2.- Argüelles	4	-320	324	0,0	-1,4	8,7
9.3.- Ciudad Universitaria	346	-306	652	2,0	-2,0	43,5
9.4.- Valdezarza	-346	-576	230	-1,0	-1,9	6,7
9.5.- Valdemarín	520	431	89	16,9	16,6	18,9
9.6.- El Plantío	43	-16	59	1,8	-0,8	19,7
9.7.- Aravaca	447	97	350	2,0	0,5	12,9
10. Latina	**-759**	**-5.200**	**4.441**	**-0,3**	**-2,3**	**13,1**
10.1.- Los Cármenes	178	-114	292	1,0	-0,7	13,1
10.2.- Puerta del Ángel	113	-853	966	0,2	-2,3	12,6
10.3.- Lucero	309	-577	886	0,8	-1,7	17,1
10.4.- Aluche	-913	-2.077	1.164	-1,2	-3,1	10,8
10.5.- Campamento	121	-311	432	0,6	-1,7	14,8
10.6.- Cuatro Vientos	48	61	-13	4,9	6,6	-31,7
10.7.- Las Águilas	-615	-1.329	714	-1,0	-2,5	13,8

Distrito	Nacionalidad					
	Absoluto			%		
	Total	España	Otro País	Total	España	Otro País
11. Carabanchel	**4.167**	**-1.506**	**5.673**	**1,7**	**-0,8**	**13,7**
11.1.- Comillas	-244	-669	425	-1,0	-3,1	10,1
11.2.- Opañel	219	-526	745	0,6	-1,9	12,7
11.3.- San Isidro	184	-551	735	0,5	-1,7	10,0
11.4.- Vista Alegre	413	-946	1.359	0,8	-2,4	15,1
11.5.- Puerta Bonita	433	-559	992	1,2	-2,0	16,1
11.6.- Buenavista	1.920	1.387	533	7,4	6,3	13,6
11.7.- Abrantes	1.242	358	884	4,3	1,5	17,5
12. Usera	**3.681**	**-259**	**3.940**	**2,8**	**-0,2**	**18,6**
12.1.- Orcasitas	873	608	265	4,3	3,1	39,0
12.2.- Orcasur	248	-25	273	2,1	-0,2	49,8
12.3.- San Fermín	1.269	706	563	6,8	4,5	20,6
12.4.- Almendrales	494	-314	808	2,6	-2,1	19,4
12.5.- Moscardó	342	-499	841	1,3	-2,3	17,6
12.6.- Zofío	202	-226	428	1,4	-1,9	17,4
12.7.- Pradolongo	384	-160	544	2,3	-1,2	14,6
13. Puente de Vallecas	**1.558**	**-3.611**	**5.169**	**0,6**	**-1,7**	**16,1**
13.1.- Entrevías	54	-623	677	0,1	-1,8	24,3
13.2.- San Diego	960	-693	1.653	2,3	-2,2	17,2
13.3.- Palomeras Bajas	448	-329	777	1,1	-0,9	19,4
13.4.- Palomeras Sureste	-107	-742	635	-0,3	-1,9	16,7
13.5.- Portazgo	-167	-515	348	-0,5	-1,9	11,6
13.6.- Numancia	370	-709	1.079	0,8	-1,8	12,0
14. Moratalaz	**-853**	**-1.659**	**806**	**-0,8**	**-1,7**	**9,7**
14.1.- Pavones	74	-51	125	0,7	-0,5	21,1
14.2.- Horcajo	434	423	11	7,6	8,0	2,9
14.3.- Marroquina	-342	-493	151	-1,1	-1,6	7,5
14.4.- Media Legua	-271	-420	149	-1,3	-2,1	12,1
14.5.- Fontarrón	-311	-510	199	-1,6	-3,0	9,1
14.6.- Vinateros	-437	-608	171	-2,2	-3,4	9,0
15. Ciudad Lineal	**-855**	**-3.604**	**2.749**	**-0,4**	**-1,8**	**7,9**
15.1.- Ventas	-314	-1.019	705	-0,6	-2,3	7,4
15.2.- Pueblo Nuevo	-195	-1.121	926	-0,3	-2,1	7,6
15.3.- Quintana	70	-283	353	0,3	-1,3	7,5
15.4.- Concepción	-155	-365	210	-0,7	-1,9	6,3
15.5.- San Pascual	-96	-330	234	-0,5	-1,7	15,3
15.6.- San Juan Bautista	-64	-192	128	-0,5	-1,6	11,7
15.7.- Colina	5	-56	61	0,1	-1,0	9,6
15.8.- Atalaya	27	1	26	1,6	0,1	12,5
15.9.- Costillares	-133	-239	106	-0,6	-1,1	7,2
16. Hortaleza	**2.182**	**188**	**1.994**	**1,4**	**0,1**	**14,8**
16.1.- Palomas	134	82	52	2,6	1,8	11,7
16.2.- Piovera	300	-32	332	2,2	-0,3	14,5
16.3.- Canillas	-271	-672	401	-0,6	-1,6	11,6
16.4.- Pinar del Rey	-543	-1.235	692	-0,9	-2,3	12,7
16.5.- Apóstol Santiago	-153	-255	102	-0,9	-1,6	10,5
16.6.- Valdefuentes	2.715	2.300	415	22,4	20,5	44,7
17. Villaverde	**3.682**	**-692**	**4.374**	**2,6**	**-0,6**	**19,9**
17.1.- San Andrés	663	-454	1.117	1,5	-1,2	19,9
17.2.- San Cristóbal	621	-695	1.316	3,9	-6,2	26,8
17.3.- Butarque	1.682	1.292	390	16,1	14,2	29,1
17.4.- Los Rosales	991	-43	1.034	2,7	-0,1	17,4
17.5.- Los Ángeles	-275	-792	517	-0,8	-2,6	12,5
18. Villa de Vallecas	**841**	**-503**	**1.344**	**1,3**	**-0,9**	**19,4**
18.1.- C. H. de Vallecas	1.097	100	997	2,9	0,3	20,0
18.2.- Santa Eugenia	-256	-603	347	-0,9	-2,3	17,7
19. Vicálvaro	**2.935**	**1.428**	**1.507**	**4,8**	**2,6**	**23,7**
19.1.- C. H. de Vicálvaro	2.970	2.011	959	7,2	5,4	25,0
19.2.- Ambroz	-35	-583	548	-0,2	-3,3	21,7
20. San Blas	**2.240**	**-173**	**2.413**	**1,5**	**-0,1**	**17,1**
20.1.- Simancas	764	67	697	3,1	0,3	16,6
20.2.- Hellín	-146	-259	113	-1,5	-2,8	20,4
20.3.- Amposta	-5	-262	257	-0,1	-3,1	39,5
20.4.- Arcos	109	-254	363	0,5	-1,1	26,2
20.5.- Rosas	985	717	268	3,4	2,7	16,1
20.6.- Rejas	667	510	157	9,4	8,0	22,4
20.7.- Canillejas	-79	-587	508	-0,2	-2,1	13,0
20.8.- El Salvador	-55	-105	50	-0,4	-0,9	4,8
21. Barajas	**973**	**481**	**492**	**2,3**	**1,3**	**12,5**
21.1.- Alameda de Osuna	312	170	142	1,6	0,9	11,6
21.2.- Aeropuerto	-80	-84	4	-3,3	-4,4	0,8
21.3.- C.H. de Barajas	24	-114	138	0,3	-1,8	10,6
21.4.- Timón	256	115	141	3,5	1,7	23,5
21.5.- Corralejos	461	394	67	10,9	10,0	22,0

2. Distritos según crecimiento relativo de la población extranjera entre el 1 de Enero de 2004 y 2005

Distrito	Total	España	Otro país	Crecimiento otro país
06. Tetuán	899	-636	1.535	5,1
02. Arganzuela	1.646	236	1.410	6,0
01. Centro	115	-62	177	6,3
07. Chamberí	18	-1.438	1.456	6,9
04. Salamanca	457	-907	1.364	6,9
15. Ciudad Lineal	-855	-3.604	2.749	7,9
08. Fuencarral-El Pardo	-1.381	-2.848	1.467	8,3
05. Chamartín	-239	-1.633	1.394	8,9
03. Retiro	261	-753	1.014	9,1
14. Moratalaz	-853	-1.659	806	9,7
Ciudad de Madrid	**23.553**	**-25.139**	**48.692**	**11,3**
21. Barajas	973	481	492	12,5
10. Latina	-759	-5.200	4.441	13,1
11. Carabanchel	4.167	-1.506	5.673	13,7
09. Moncloa-Aravaca	1.105	-845	1.950	14,3
16. Hortaleza	2.182	188	1.994	14,8
13. Puente de Vallecas	1.558	-3.611	5.169	16,1
20. San Blas	2.240	-173	2.413	17,1
12. Usera	3.681	-259	3.940	18,6
18. Villa de Vallecas	841	-503	1.344	19,4
17. Villaverde	3.682	-692	4.374	19,9
19. Vicálvaro	2.935	1.428	1.507	23,7

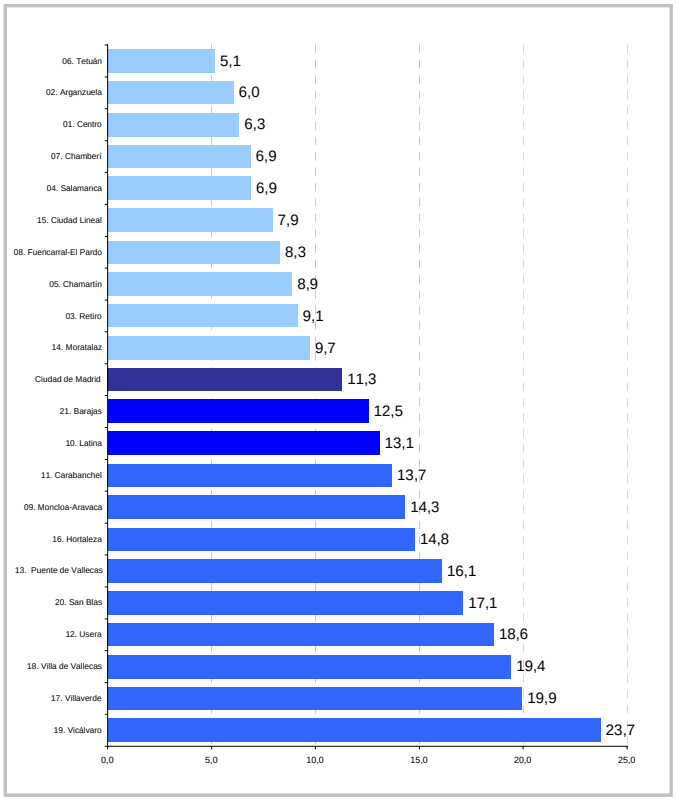

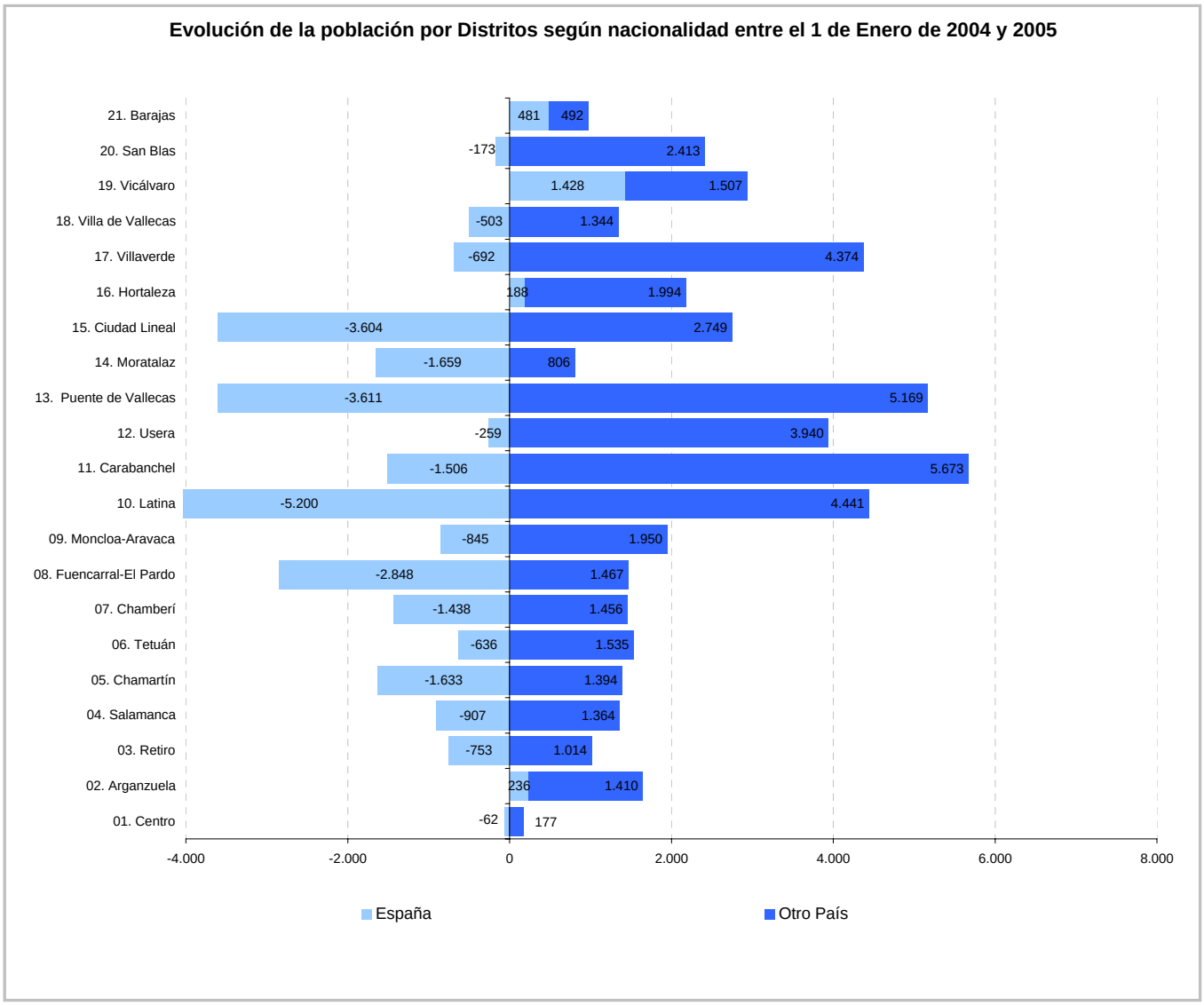

4. Población no española clasificada por sexo y zona geográfico-económica de procedencia a 1 de Enero de 2005

Zona geográfico-económica	Total	Hombres	Mujeres	Ratio de feminidad*
Total	**481.162**	**236.144**	**245.018**	**103,8**
América Latina y Caribe	304.064	139.965	164.099	117,2
Resto Países Desarrollados	9.612	4.390	5.222	119,0
Europa del Este	57.059	28.821	28.238	98,0
Asia y otros de Australasia	34.306	18.682	15.624	83,6
Unión Europea	35.076	18.615	16.461	88,4
Apátridas	131	81	50	61,7
África	40.914	25.590	15.324	59,9

* Ratio de femenidad: Mujeres por cada 100 hombres. (Mujeres / Hombres)*100

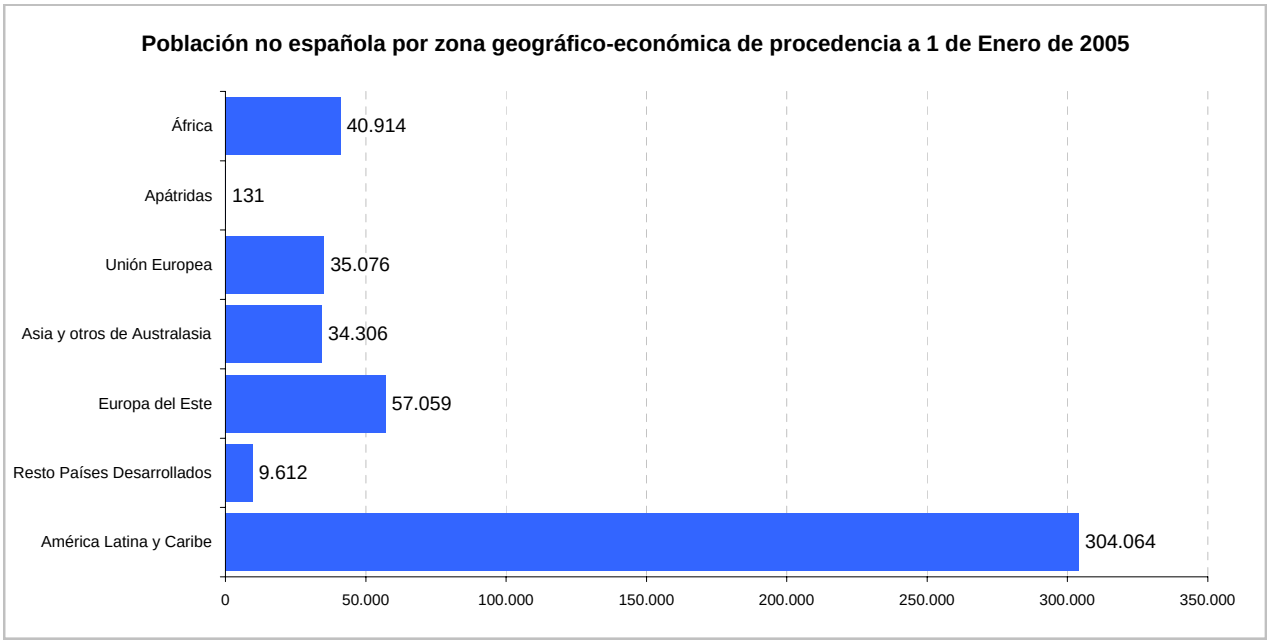

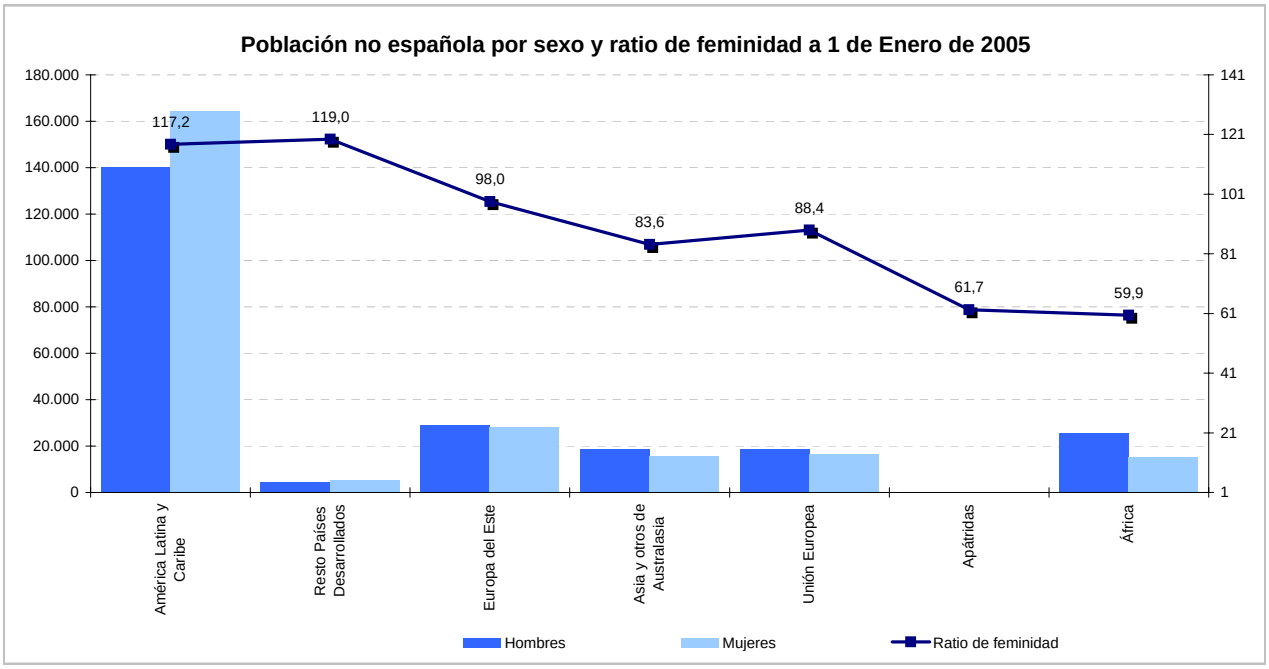

5. Población no española clasificada por nacionalidad y sexo a 1 de Enero 2005

País de Nacionalidad	Total	% sobre total	Hombres	Mujeres	Ratio de feminidad
Total	**481.162**	**100**	**236.144**	**245.018**	**103,8**
Cabo Verde	787	0,2	246	541	219,9
Rusia	1.969	0,4	656	1.313	200,2
Paraguay	3.751	0,8	1.295	2.456	189,7
Honduras	661	0,1	236	425	180,1
Guinea Ecuatorial	1.789	0,4	691	1.098	158,9
Rep. Dominicana	17.860	3,7	7.462	10.398	139,3
Filipinas	7.504	1,6	3.184	4.320	135,7
Japon	1.234	0,3	527	707	134,2
Ucrania	6.339	1,3	2.776	3.563	128,4
Méjico	4.988	1,0	2.191	2.797	127,7
Bolivia	19.987	4,2	8.858	11.129	125,6
Colombia	45.467	9,4	20.417	25.050	122,7
Venezuela	6.706	1,4	3.099	3.607	116,4
Brasil	7.510	1,6	3.483	4.027	115,6
Perú	28.658	6,0	13.319	15.339	115,2
Ecuador	141.101	29,3	65.889	75.212	114,1
Polonia	7.106	1,5	3.324	3.782	113,8
Francia	7.813	1,6	3.776	4.037	106,9
Estados Unidos	4.776	1,0	2.333	2.443	104,7
Portugal	5.800	1,2	2.886	2.914	101,0
India	992	0,2	495	497	100,4
Argentina	12.092	2,5	6.065	6.027	99,4
Suecia	661	0,1	332	329	99,1
Chile	5.206	1,1	2.624	2.582	98,4
Uruguay	1.759	0,4	906	853	94,2
Rumania	30.252	6,3	15.700	14.552	92,7
Cuba	6.236	1,3	3.252	2.984	91,8
Bélgica	854	0,2	451	403	89,4
Alemania	4.349	0,9	2.333	2.016	86,4
Bulgaria	9.824	2,0	5.274	4.550	86,3
China	19.086	4,0	10.366	8.720	84,1
Moldavia	805	0,2	439	366	83,4
Países Bajos	1.077	0,2	600	477	79,5
Italia	8.339	1,7	4.736	3.603	76,1
Resto de Países [1]	16.440	3,4	9.426	7.014	74,4
Reino Unido	4.269	0,9	2.476	1.793	72,4
Irlanda	665	0,1	386	279	72,3
Marruecos	25.792	5,4	15.731	10.061	64,0
Nigeria	2.657	0,6	1.636	1.021	62,4
Siria	617	0,1	386	231	59,8
Irán	797	0,2	512	285	55,7
Argelia	1.391	0,3	997	394	39,5
Guinea	897	0,2	670	227	33,9
Senegal	1.385	0,3	1.100	285	25,9
Bangladesh	1.840	0,4	1.602	238	14,9
Mali	1.074	0,2	1.001	73	7,3

[1] Países con menos de 600 residentes en la ciudad de Madrid

Población no española clasificada por sexo. Enero 2005

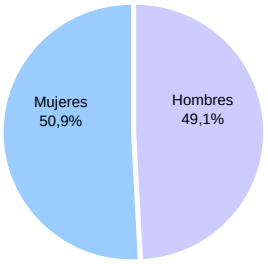

Población Ecuatoriana clasificada por sexo. Enero 2005

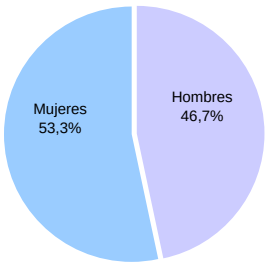

Población Colombiana clasificada por sexo. Enero 2005

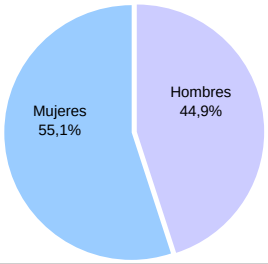

Población Rumana clasificada por sexo. Enero 2005

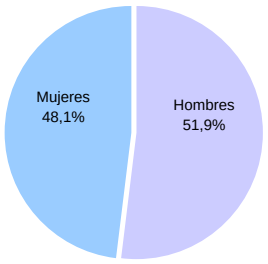

Proporción de extranjeros según nacionalidad a 1 de Enero de 2005

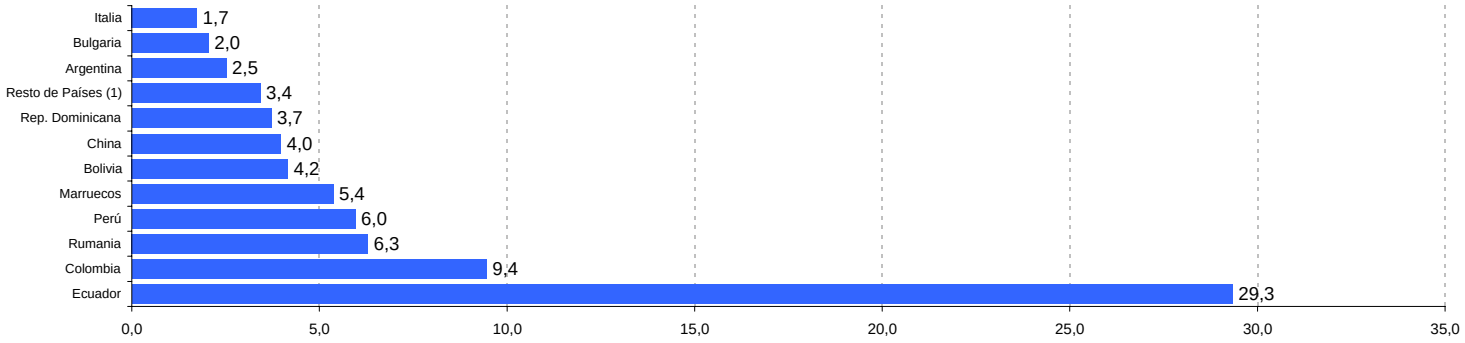

6. Población clasificada por nacionalidad y Distrito de residencia a de 1 de Enero 2005

País de nacionalidad	Total	Centro	Arganzuela	Retiro	Salamanca	Chamartín	Tetuán	Chamberí	Fuencarral - El Pardo	Moncloa	Latina	Carabanchel	Usera	Puente de Vallecas	Moratalaz	Ciudad Lineal	Hortaleza	Villaverde	Villa de Vallecas	Vicálvaro	San Blas	Barajas
Total	3.205.691	152.563	148.813	127.341	152.935	143.412	152.953	153.024	209.167	120.230	260.269	242.823	133.487	243.946	107.614	234.221	155.339	144.683	66.244	64.244	149.909	42.474
España	2.724.529	109.053	124.078	115.199	131.731	126.274	121.592	130.341	189.974	104.636	221.840	195.620	108.320	206.614	98.504	196.782	139.838	118.361	57.968	56.379	133.369	38.056
Otro país	481.162	43.510	24.735	12.142	21.204	17.138	31.361	22.683	19.193	15.594	38.429	47.203	25.167	37.332	9.110	37.439	15.501	26.322	8.276	7.865	16.540	4.418
% extranjeros	15,0	28,5	16,6	9,5	13,9	12,0	20,5	14,8	9,2	13,0	14,8	19,4	18,9	15,3	8,5	16,0	10,0	18,2	12,5	12,2	11,0	10,4
Ecuador	141.101	10.406	9.842	3.280	5.768	3.342	11.394	6.449	3.780	3.390	11.668	14.814	6.870	13.520	3.076	14.360	2.842	7.763	1.706	1.904	4.209	718
Colombia	45.467	2.741	1.861	1.024	1.690	1.449	1.782	1.844	2.377	1.233	3.927	6.246	3.485	2.669	1.049	3.932	1.679	2.965	440	584	1.949	541
Rumania	30.252	1.307	1.018	584	572	615	1.049	569	1.372	1.243	2.683	4.123	1.240	2.709	563	1.863	785	1.709	2.639	1.540	1.635	434
Perú	28.658	1.555	1.146	644	1.513	977	1.608	1.625	1.029	733	2.919	3.129	1.582	2.204	745	2.820	804	1.439	542	556	938	150
Marruecos	25.792	2.978	901	322	422	460	2.238	608	1.286	490	2.059	2.519	915	3.205	365	968	606	3.321	674	540	519	396
Bolivia	19.987	1.220	809	462	707	559	1.012	879	508	669	1.887	2.255	2.845	1.655	307	1.248	861	683	313	151	797	160
China	19.086	2.429	1.398	432	479	310	1.055	637	383	234	981	2.325	3.262	2.422	218	973	363	285	171	143	519	67
R. Dominicana	17.860	1.163	1.266	460	752	973	2.362	1.204	514	656	1.702	1.049	749	1.034	157	1.107	411	1.448	126	111	521	95
Argentina	12.092	2.085	644	510	949	728	667	816	679	538	677	589	212	507	183	813	473	222	116	133	345	206
Bulgaria	9.824	637	339	181	169	177	279	147	393	365	1.058	1.187	367	784	237	1.098	294	518	333	345	808	108
Italia	8.339	1.310	468	412	770	700	506	760	455	426	289	261	109	201	126	561	395	101	60	77	193	159
Francia	7.813	1.027	265	334	749	578	306	518	294	278	149	138	64	111	98	735	1.553	56	32	43	258	227
Brasil	7.510	795	371	197	284	259	359	372	311	232	1.090	1.128	288	395	135	385	160	404	86	69	146	44
Filipinas	7.504	1.822	326	79	532	526	1.568	788	257	552	149	125	65	111	36	300	135	41	6	11	68	7
Polonia	7.106	295	184	121	106	185	253	131	179	179	1.261	980	420	688	123	314	212	690	117	444	184	40
Venezuela	6.706	807	352	286	584	471	521	469	417	289	349	425	170	240	102	475	223	149	30	59	234	54
Ucrania	6.339	343	170	134	272	162	234	172	195	226	865	733	198	451	113	277	246	1.018	109	144	254	23
Cuba	6.236	996	424	210	301	271	340	282	262	179	380	441	203	459	113	429	262	182	111	114	202	75
Portugal	5.800	645	236	123	339	329	295	350	465	283	392	474	266	358	116	291	241	223	79	111	125	59
Chile	5.206	642	303	138	321	215	227	401	392	173	296	340	167	317	119	343	223	252	45	60	184	48
Méjico	4.988	576	236	297	607	291	310	548	244	439	235	200	71	104	102	300	169	36	16	43	97	67
Estados Unidos	4.776	662	178	304	546	533	234	490	268	324	118	87	58	66	79	323	232	26	25	39	115	69
Alemania	4.349	552	139	223	376	526	202	352	389	248	104	89	34	65	40	357	334	40	25	16	133	105
Reino Unido	4.269	726	202	220	417	419	223	372	220	254	116	104	41	66	79	254	288	28	17	19	114	90
Paraguay	3.751	243	116	136	188	277	433	314	161	298	229	274	149	242	38	190	121	140	16	32	110	44
Nigeria	2.657	44	43	16	14	44	59	16	71	27	327	344	154	207	44	115	40	638	45	124	249	36
Rusia	1.969	240	89	47	126	131	121	85	105	126	118	65	65	155	38	132	88	117	19	22	57	23
Bangladesh	1.840	1.375	100	2	1	0	90	9	18	2	71	48	11	44	5	48	0	9	3	0	1	3
Guinea Ecuatorial	1.789	85	39	5	29	44	55	18	36	17	124	184	171	142	67	171	73	360	21	64	81	3
Uruguay	1.759	247	89	77	77	79	99	95	86	81	103	118	65	141	28	119	59	58	41	39	42	16
Argelia	1.391	184	98	18	59	33	97	35	40	35	113	111	57	135	25	148	44	41	8	8	91	11
Senegal	1.385	585	88	9	19	9	14	22	21	14	64	94	25	203	12	53	24	68	22	3	24	12
Japon	1.234	160	63	44	93	88	53	93	322	63	37	37	6	27	9	73	34	1	4	7	13	7
Paises Bajos	1.077	164	39	55	111	75	54	105	75	48	24	29	18	25	18	70	95	10	1	7	24	30
Mali	1.074	24	10	4	4	0	9	4	2	48	345	213	40	163	12	13	4	46	10	5	110	8
India	992	115	59	121	27	58	18	30	37	18	47	47	52	42	59	102	59	17	17	9	55	3
Guinea	897	58	31	8	23	9	21	13	5	11	99	230	65	68	23	48	11	113	6	5	39	11
Bélgica	854	115	44	37	80	58	29	77	55	39	15	15	6	22	12	71	112	9	1	11	17	29
Moldavia	805	33	14	12	28	26	34	22	47	24	81	88	27	72	10	39	16	152	23	26	25	6
Irán	797	29	28	8	32	52	44	34	150	21	33	47	21	60	30	68	56	14	7	11	32	20
Cabo Verde	787	27	26	16	25	47	77	20	64	43	85	74	32	65	15	35	28	70	11	4	20	3
Irlanda	665	106	28	47	56	48	37	61	45	40	19	14	6	11	13	58	28	11	4	6	18	9
Honduras	661	61	47	16	52	19	26	46	26	26	60	93	24	32	11	48	26	19	17	4	7	1
Suecia	661	110	18	46	91	62	40	58	33	65	7	7	4	4	8	41	25	4	4	0	18	16
Siria	617	43	13	10	10	21	88	23	89	45	36	49	6	51	8	82	5	11	0	8	17	2
Resto Países [1]	16.440	1.743	575	431	834	903	839	720	1.036	870	1.038	1.261	482	1.080	344	1.189	762	815	178	214	943	183

[1] Países con menos de 600 residentes en la Ciudad de Madrid

7. Incremento de la población según nacionalidad entre el 1 de Enero de 2004 y 2005

Zona geográfico-económica	Extranjeros		Incremento	
	2004	2005	Absoluto	%
Total	**432.470**	**481.162**	**48.692**	**11,26**
América Latina y Caribe	**283.807**	**304.064**	**20.257**	**7,14**
Ecuador	143.653	141.101	-2.552	-1,78
Colombia	44.646	45.467	821	1,84
Perú	25.536	28.658	3.122	12,23
Bolivia	12.335	19.987	7.652	62,03
Rep. Dominicana	14.362	17.860	3.498	24,36
Argentina	10.983	12.092	1.109	10,10
Brasil	5.420	7.510	2.090	38,56
Venezuela	5.349	6.706	1.357	25,37
Cuba	5.891	6.236	345	5,86
Chile	4.480	5.206	726	16,21
Méjico	4.179	4.988	809	19,36
Resto de América Latina y Caribe	6.973	8.253	1.280	18,36
Europa del Este	**43.873**	**57.059**	**13.186**	**30,05**
Rumania	21.308	30.252	8.944	41,97
Bulgaria	8.260	9.824	1.564	18,93
Polonia	6.085	7.106	1.021	16,78
Ucrania	5.181	6.339	1.158	22,35
Moldavia	608	805	197	32,40
Resto de Países de Europa del Este	2.431	2.733	302	12,42
Unión Europea (15)	**31.831**	**35.076**	**3.245**	**10,19**
Italia	7.199	8.339	1.140	15,84
Francia	7.118	7.813	695	9,76
Portugal	5.487	5.800	313	5,70
Alemania	3.995	4.349	354	8,86
Reino Unido	3.950	4.269	319	8,08
Resto de Países de Unión Europea	4.082	4.506	424	10,4
Resto países desarrollados	**8.520**	**9.612**	**1.092**	**12,82**
Estados Unidos	4.282	4.776	494	11,54
Rusia	1.590	1.969	379	23,84
Japón	1.149	1.234	85	7,40
Suiza	569	590	21	3,69
Canadá	316	362	46	14,56
Resto de Países desarrollados	614	681	67	10,91
África	**36.958**	**40.914**	**3.956**	**10,70**
Marruecos	23.939	25.792	1.853	7,74
Nigeria	2.410	2.657	247	10,25
Guinea Ecuatorial	1.707	1.789	82	4,80
Argelia	1.259	1.391	132	10,48
Senegal	1.014	1.385	371	36,59
Resto de África	6.629	7.900	1.271	19,17
Asia y Otros de Australasia	**27.335**	**34.306**	**6.971**	**25,50**
China	13.887	19.086	5.199	37,44
Filipinas	7.114	7.504	390	5,48
Bangladesh	1.167	1.840	673	57,67
India	923	992	69	7,48
Irán	761	797	36	4,73
Resto Asia	3.483	4.087	604	17,34
Apátridas	**146**	**131**	**-15**	**-10,27**

Distribución de la población de América Latina y Caribe por países a 1 de Enero de 2005

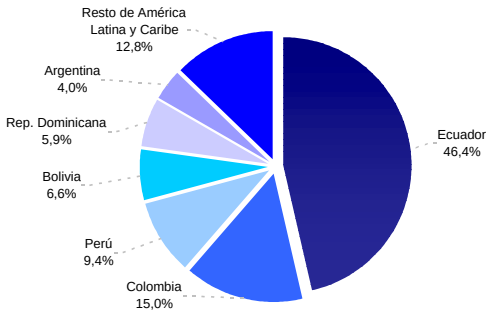

Distribución de la población de Europa del Este por países a 1 de Enero de 2005

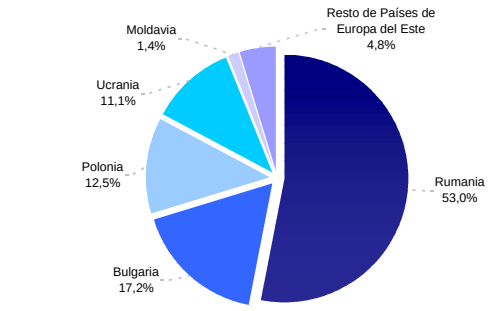

Distribución de la población de África por países a 1 de Enero de 2005

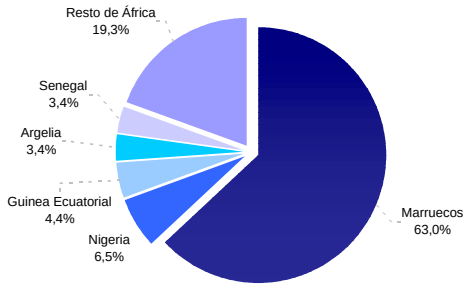

Población Ecuatoriana por Distritos a 1 de Enero de 2005

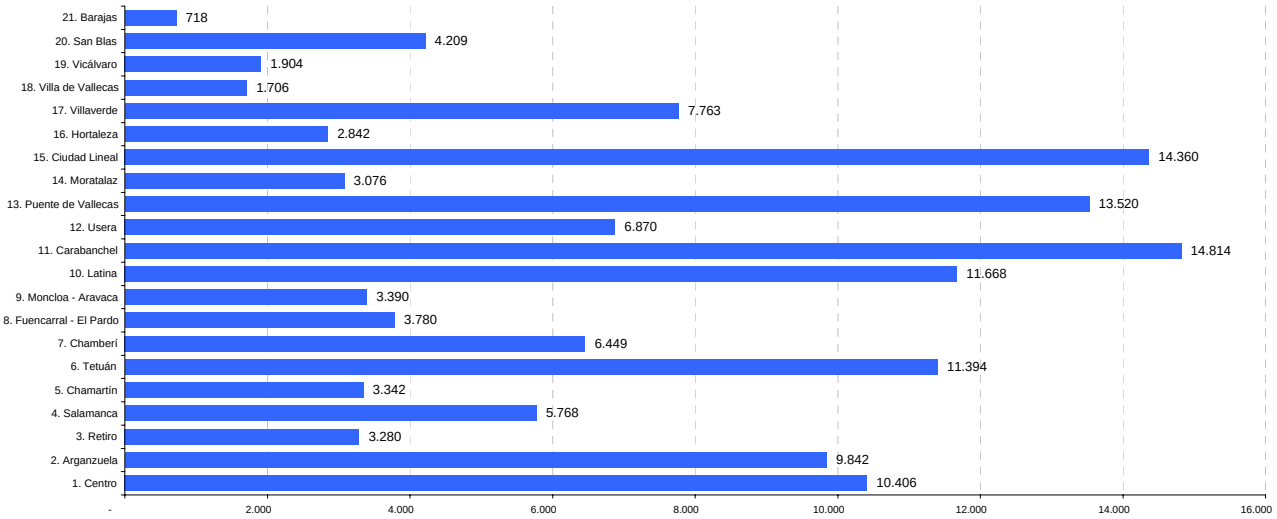

8. Estructura demográfica de la población extranjera a 1 de Enero 2005

Edad	Ambos sexos	Hombres	Mujeres
Total	**481.162**	**236.144**	**245.018**
0 a 4	21.963	11.277	10.686
5 a 9	21.298	10.815	10.483
10 a 14	21.880	11.107	10.773
15 a 19	23.606	11.718	11.888
20 a 24	51.516	24.459	27.057
25 a 29	82.294	40.419	41.875
30 a 34	78.415	40.245	38.170
35 a 39	61.309	31.621	29.688
40 a 44	43.892	22.022	21.870
45 a 49	29.256	13.903	15.353
50 a 54	18.010	7.783	10.227
55 a 59	10.443	4.200	6.243
60 a 64	6.056	2.335	3.721
65 a 69	4.183	1.628	2.555
70 a 74	2.954	1.118	1.836
75 a 79	1.900	733	1.167
80 a 84	1.088	396	692
85 y más	977	307	670
No consta	122	58	64

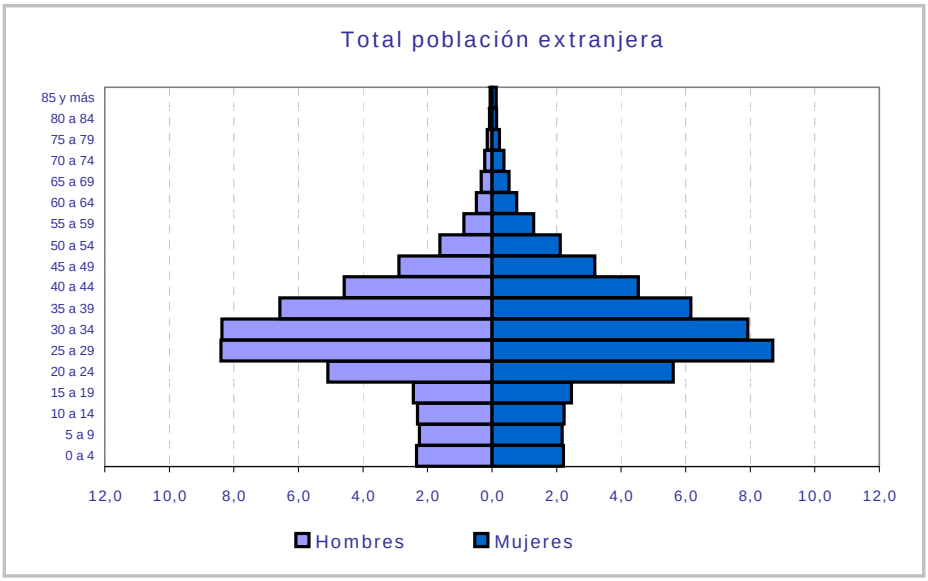

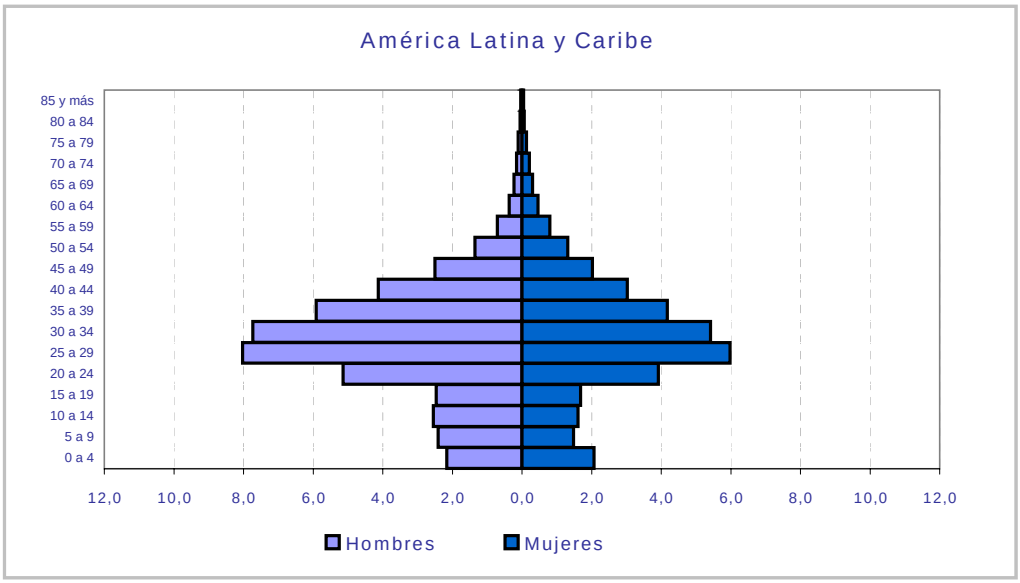

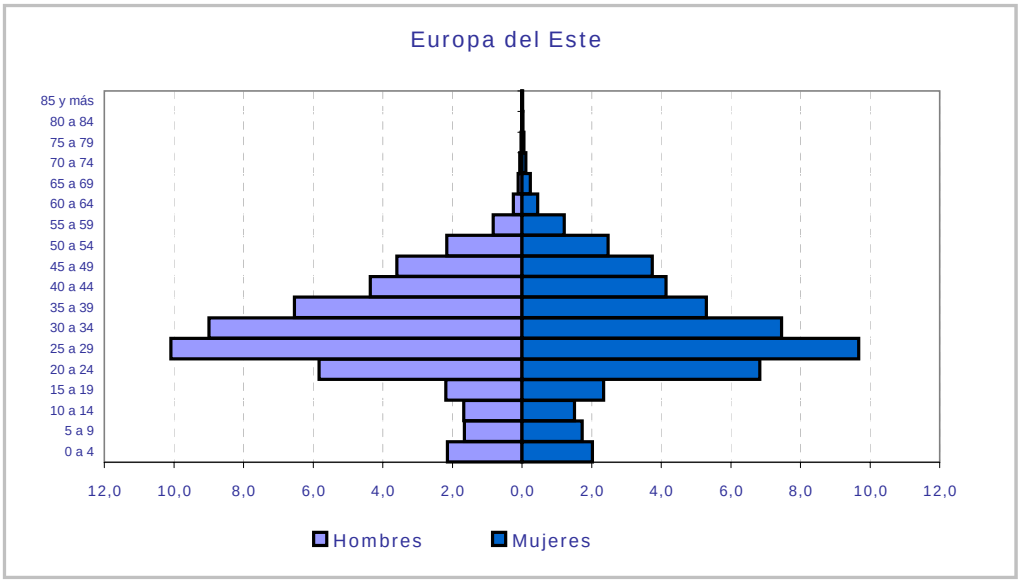

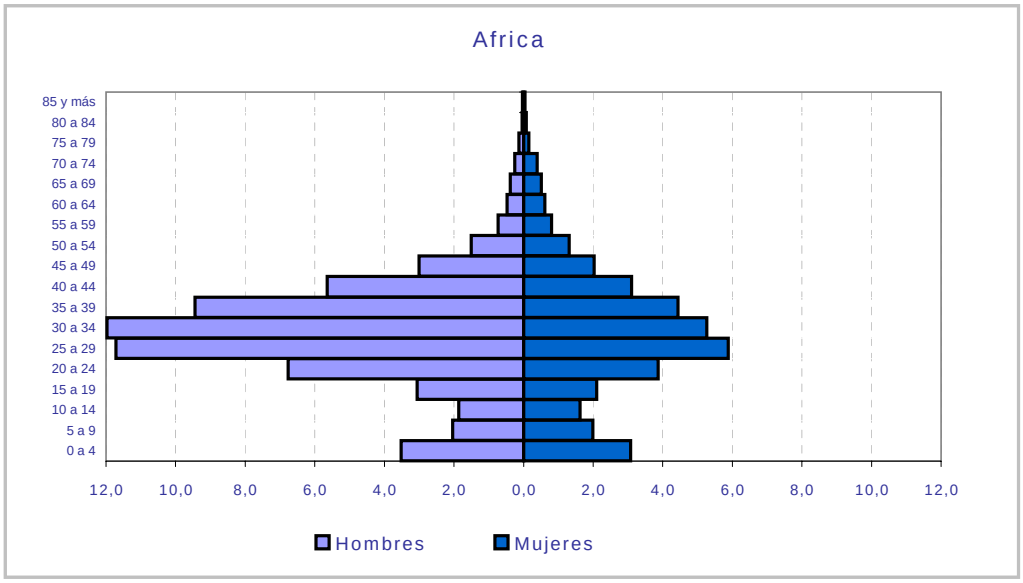
Africa
85 y más
80 a 84
75 a 79
70 a 74
65 a 69
60 a 64
55 a 59
50 a 54
45 a 49
40 a 44
35 a 39
30 a 34
25 a 29
20 a 24
15 a 19
10 a 14
5 a 9
0 a 4
12,0 10,0 8,0 6,0 4,0 2,0 0,0 2,0 4,0 6,0 8,0 10,0 12,0
Hombres
Mujeres

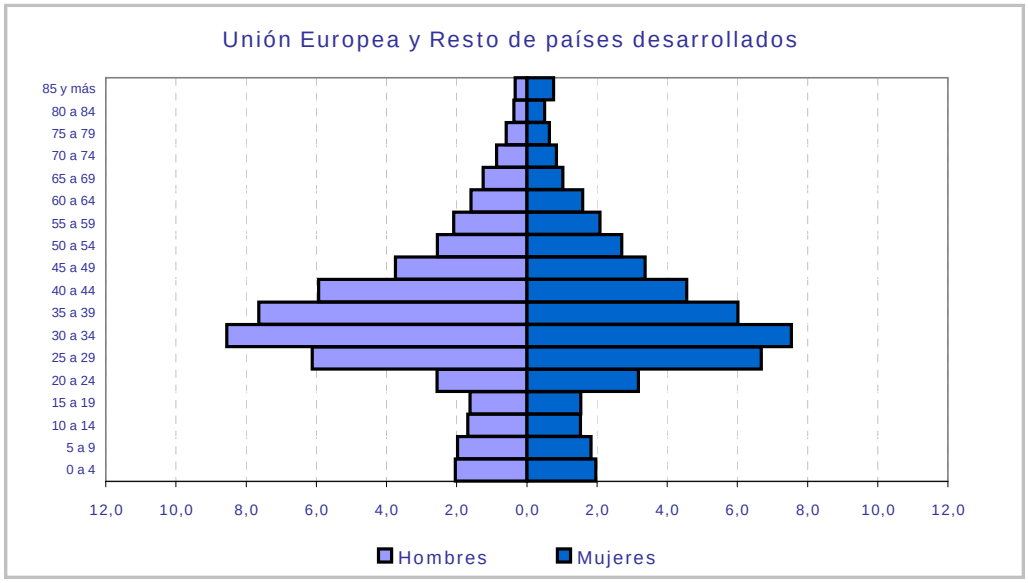
Unión Europea y Resto de países desarrollados
85 y más
80 a 84
75 a 79
70 a 74
65 a 69
60 a 64
55 a 59
50 a 54
45 a 49
40 a 44
35 a 39
30 a 34
25 a 29
20 a 24
15 a 19
10 a 14
5 a 9
0 a 4
12,0 10,0 8,0 6,0 4,0 2,0 0,0 2,0 4,0 6,0 8,0 10,0 12,0
Hombres
Mujeres

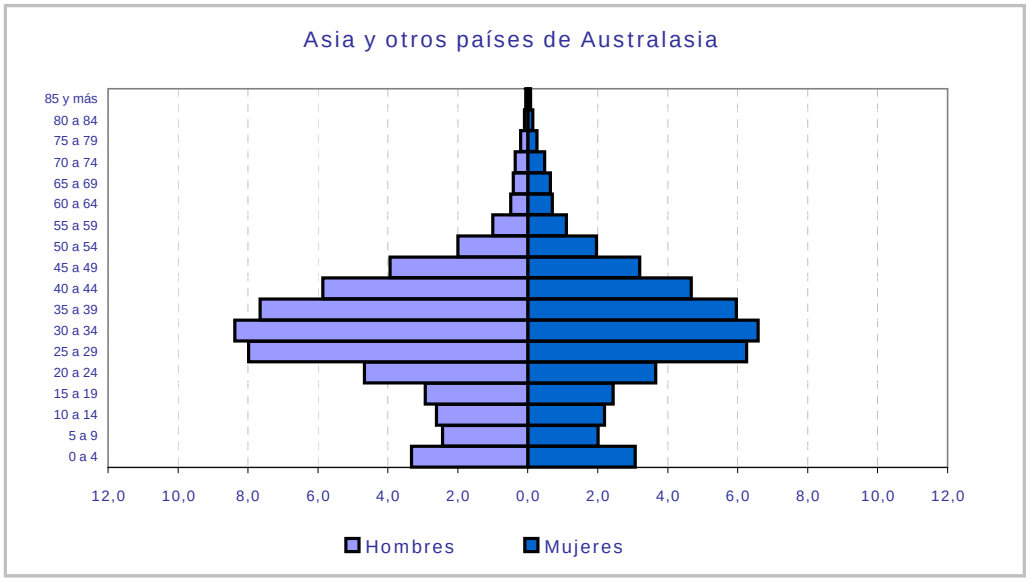
Asia y otros países de Australasia
85 y más
80 a 84
75 a 79
70 a 74
65 a 69
60 a 64
55 a 59
50 a 54
45 a 49
40 a 44
35 a 39
30 a 34
25 a 29
20 a 24
15 a 19
10 a 14
5 a 9
0 a 4
12,0 10,0 8,0 6,0 4,0 2,0 0,0 2,0 4,0 6,0 8,0 10,0 12,0
Hombres
Mujeres

Zonas de especial intensidad de población extranjera a 1 de Enero de 2005

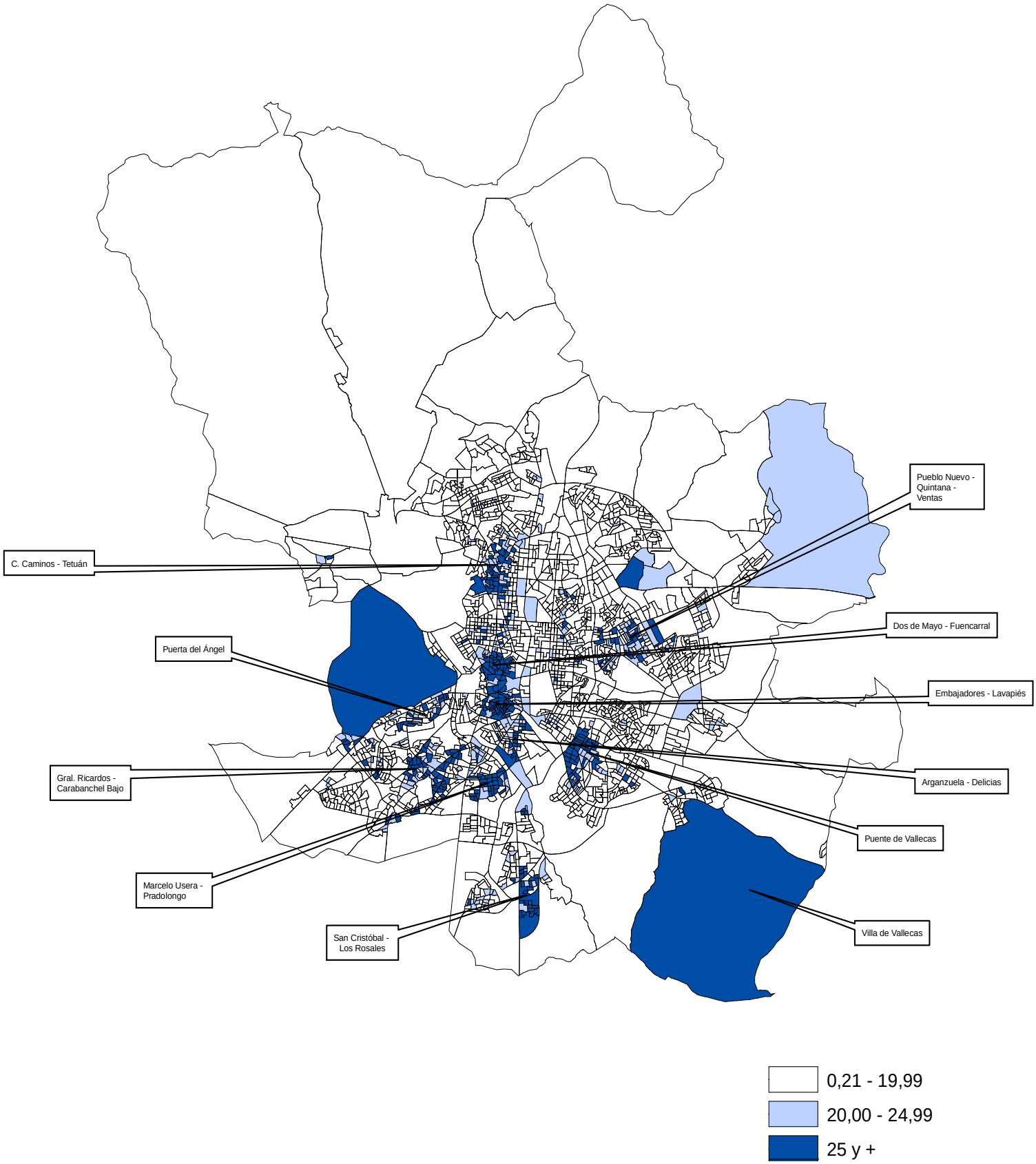

9. Población en edad escolar (menores de 16 años) a 1 de Enero de 2005

Distritos / Barrios	Total	Otro país	% extranjeros
Ciudad de Madrid	**427.887**	**69.608**	**16,3**
1. Centro	**15.073**	**5.068**	**33,6**
1.1.- Palacio	2.474	525	21,2
1.2.- Embajadores	5.499	2.173	39,5
1.3.- Cortes	1.071	322	30,1
1.4.- Justicia	1.769	486	27,5
1.5.- Universidad	3.441	1.218	35,4
1.6.- Sol	819	344	42,0
2. Arganzuela	**19.478**	**3.511**	**18,0**
2.1.- Imperial	3.037	273	9,0
2.2.- Las Acacias	5.212	515	9,9
2.3.- La Chopera	2.459	766	31,2
2.4.- Legazpi	1.841	172	9,3
2.5.- Las Delicias	3.355	769	22,9
2.6.- Palos de Moguer	3.347	1.007	30,1
2.7.- Atocha	227	9	4,0
3. Retiro	**15.382**	**1.391**	**9,0**
3.1.- Pacífico	4.481	512	11,4
3.2.- Adelfas	2.173	224	10,3
3.3.- Estrella	2.871	146	5,1
3.4.- Ibiza	2.662	328	12,3
3.5.- Jerónimos	785	85	10,8
3.6.- Niño Jesús	2.410	96	4,0
4. Salamanca	**17.565**	**2.267**	**12,9**
4.1.- Recoletos	2.006	235	11,7
4.2.- Goya	3.544	451	12,7
4.3.- Fuente del Berro	2.584	483	18,7
4.4.- Guindalera	4.814	547	11,4
4.5.- Lista	2.587	371	14,3
4.6.- Castellana	2.030	180	8,9
5. Chamartín	**19.765**	**1.863**	**9,4**
5.1.- El Viso	2.146	160	7,5
5.2.- Prosperidad	4.450	520	11,7
5.3.- Ciudad Jardín	2.250	428	19,0
5.4.- Hispanoamérica	4.277	247	5,8
5.5.- Nueva España	3.766	306	8,1
5.6.- Castilla	2.876	202	7,0
6. Tetuán	**17.701**	**4.521**	**25,5**
6.1.- Bellas Vistas	3.479	1.168	33,6
6.2.- Cuatro Caminos	3.952	887	22,4
6.3.- Castillejos	2.162	509	23,5
6.4.- Almenara	2.115	333	15,7
6.5.- Valdeacederas	3.134	716	22,8
6.6.- Berruguete	2.859	908	31,8
7. Chamberí	**16.240**	**2.530**	**15,6**
7.1.- Gaztambide	2.706	423	15,6
7.2.- Arapiles	2.872	504	17,5
7.3.- Trafalgar	2.946	595	20,2
7.4.- Almagro	2.405	309	12,8
7.5.- Ríos Rosas	3.083	570	18,5
7.6.- Vallehermoso	2.228	129	5,8
8. Fuencarral-El Pardo	**28.898**	**3.070**	**10,6**
8.1.- El Pardo	359	2	0,6
8.2.- Fuentelarreina	493	22	4,5
8.3.- Peñagrande	6.228	562	9,0
8.4.- El Pilar	5.343	946	17,7
8.5.- La Paz	4.598	371	8,1
8.6.- Valverde	5.395	611	11,3
8.7.- Mirasierra	6.248	478	7,7
8.8.- El Goloso	234	78	33,3
9. Moncloa-Aravaca	**17.118**	**1.865**	**10,9**
9.1.- Casa de Campo	1.709	150	8,8
9.2.- Argüelles	2.615	409	15,6
9.3.- Ciudad Universitaria	2.215	164	7,4
9.4.- Valdezarza	4.121	618	15,0
9.5.- Valdemarín	978	79	8,1
9.6.- El Plantío	388	36	9,3
9.7.- Aravaca	5.092	409	8,0
10. Latina	**30.438**	**5.822**	**19,1**
10.1.- Los Cármenes	2.773	347	12,5
10.2.- Puerta del Ángel	5.290	1.342	25,4
10.3.- Lucero	4.907	930	19,0
10.4.- Aluche	8.028	1.851	23,1
10.5.- Campamento	2.291	501	21,9
10.6.- Cuatro Vientos	316	4	1,3
10.7.- Las Águilas	6.833	847	12,4
11. Carabanchel	**30.959**	**7.361**	**23,8**
11.1.- Comillas	2.869	664	23,1
11.2.- Opañel	4.109	940	22,9
11.3.- San Isidro	5.448	1.325	24,3
11.4.- Vista Alegre	5.803	1.568	27,0
11.5.- Puerta Bonita	4.797	1.140	23,8
11.6.- Buenavista	3.995	767	19,2
11.7.- Abrantes	3.938	957	24,3
12. Usera	**18.964**	**4.013**	**21,2**
12.1.- Orcasitas	2.946	188	6,4
12.2.- Orcasur	2.038	188	9,2
12.3.- San Fermín	3.503	636	18,2
12.4.- Almendrales	2.804	911	32,5
12.5.- Moscardó	3.341	908	27,2
12.6.- Zofío	2.102	484	23,0
12.7.- Pradolongo	2.230	698	31,3
13. Puente de Vallecas	**36.514**	**6.062**	**16,6**
13.1.- Entrevías	5.684	643	11,3
13.2.- San Diego	6.032	1.897	31,4
13.3.- Palomeras Bajas	7.551	735	9,7
13.4.- Palomeras Sureste	6.619	719	10,9
13.5.- Portazgo	3.953	512	13,0
13.6.- Numancia	6.675	1.556	23,3
14. Moratalaz	**15.109**	**1.352**	**8,9**
14.1.- Pavones	1.443	103	7,1
14.2.- Horcajo	1.716	75	4,4
14.3.- Marroquina	5.221	339	6,5
14.4.- Media Legua	2.734	208	7,6
14.5.- Fontarrón	2.026	343	16,9
14.6.- Vinateros	1.969	284	14,4
15.- Ciudad Lineal	**31.211**	**5.816**	**18,6**
15.1.- Ventas	6.308	1.592	25,2
15.2.- Pueblo Nuevo	8.233	2.046	24,9
15.3.- Quintana	3.047	810	26,6
15.4.- Concepción	2.646	516	19,5
15.5.- San Pascual	2.810	287	10,2
15.6.- San Juan Bautista	2.267	231	10,2
15.7.- Colina	909	99	10,9
15.8.- Atalaya	315	40	12,7
15.9.- Costillares	4.676	195	4,2
16.- Hortaleza	**23.396**	**2.573**	**11,0**
16.1.- Palomas	1.149	96	8,4
16.2.- Piovera	3.248	534	16,4
16.3.- Canillas	5.937	547	9,2
16.4.- Pinar del Rey	7.287	986	13,5
16.5.- Apóstol Santiago	2.539	193	7,6
16.6.- Valdefuentes	3.236	217	6,7
17.- Villaverde	**22.155**	**4.726**	**21,3**
17.1.- San Andrés	6.753	1.179	17,5
17.2.- San Cristóbal	2.766	1.290	46,6
17.3.- Butarque	2.221	299	13,5
17.4.- Los Rosales	6.266	1.197	19,1
17.5.- Los Ángeles	4.149	761	18,3
18. Villa de Vallecas	**10.988**	**1.544**	**14,1**
18.1.- C. H. de Vallecas	6.554	1.251	19,1
18.2.- Santa Eugenia	4.434	293	6,6
19. Vicálvaro	**11.304**	**1.212**	**10,7**
19.1.- C. H. de Vicálvaro	8.838	759	8,6
19.2.- Ambroz	2.466	453	18,4
20. San Blas	**22.954**	**2.368**	**10,3**
20.1.- Simancas	3.188	560	17,6
20.2.- Hellín	1.008	101	10,0
20.3.- Amposta	1.093	147	13,4
20.4.- Arcos	3.602	284	7,9
20.5.- Rosas	6.522	294	4,5
20.6.- Rejas	1.094	121	11,1
20.7.- Canillejas	4.020	676	16,8
20.8.- El Salvador	2.427	185	7,6
21. Barajas	**6.675**	**673**	**10,1**
21.1.- Alameda de Osuna	2.769	216	7,8
21.2.- Aeropuerto	401	91	22,7
21.3.- C.H. de Barajas	935	224	24,0
21.4.- Timón	1.454	83	5,7
21.5.- Corralejos	1.116	59	5,3

Incremento de la población extranjera por barrios: Enero 2004 a Enero 2005

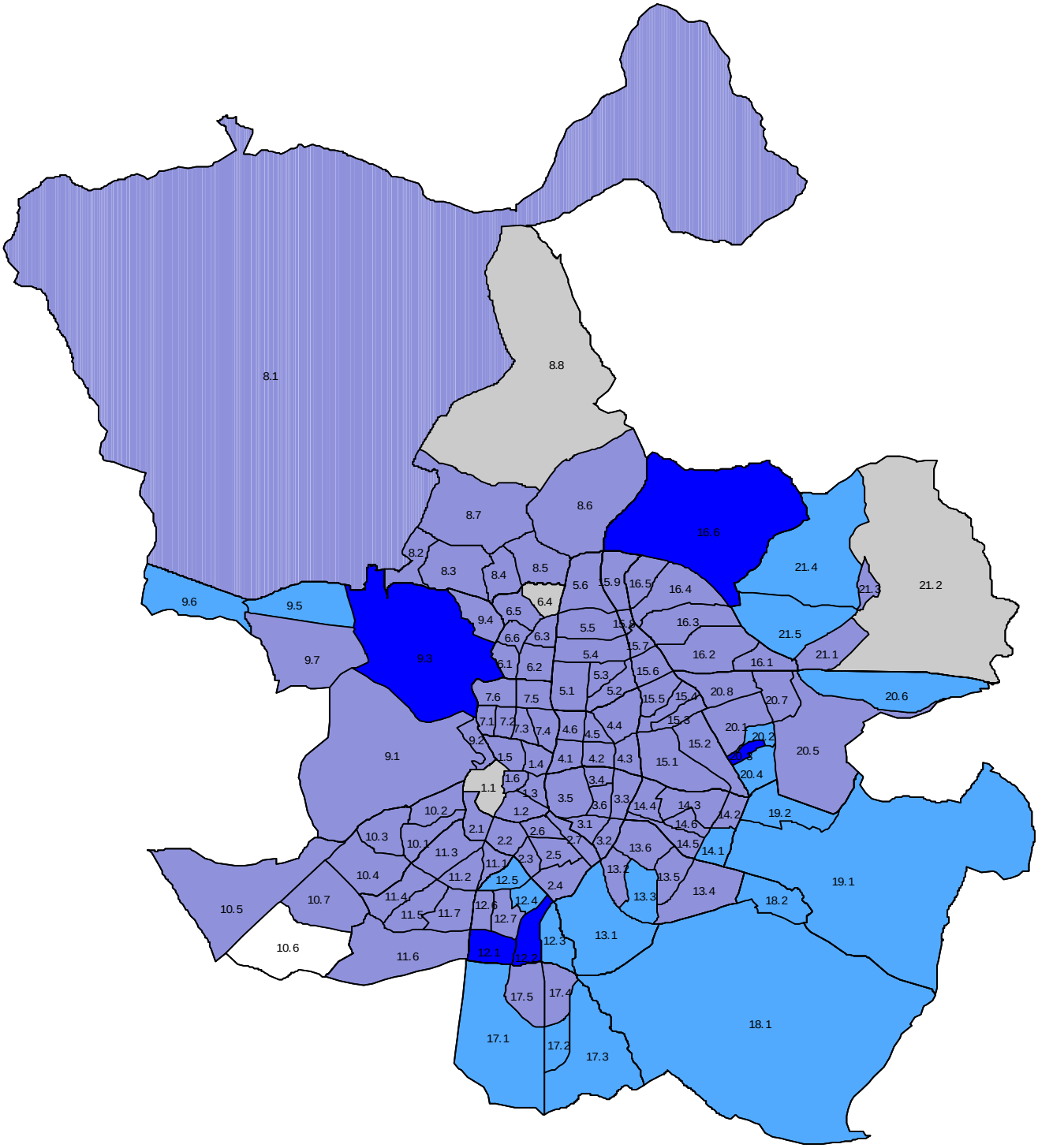

NOTA: La denominación de los barrios se encuentra reflejada en la tabla de la página anterior

- Menos de -15.49 %
- -15.5 - 0.99 %
- 1 - 17.5 %
- 17.6 - 33.5 %
- Mayor de 33.6 %

ANEXO: Demandantes de empleo inmigrantes
Demandas registradas a 31.12.2004

1. Demandantes de empleo inmigrantes por sexo y edad

Edad	Inmigrante								
	Total			Comunitario			Extra comunitario		
		Sexo			Sexo			Sexo	
	Total	Hombres	Mujeres	Total	Hombres	Mujeres	Total	Hombres	Mujeres
Total	**14.981**	**7.319**	**7.662**	**1.771**	**858**	**913**	**13.210**	**6.461**	**6.749**
16 - 19	189	106	83	17	10	7	172	96	76
20 - 24	1.097	510	587	127	65	62	970	445	525
25 - 29	2.824	1.354	1.470	314	145	169	2.510	1.209	1.301
30 - 34	3.285	1.570	1.715	385	161	224	2.900	1.409	1.491
35 - 39	2.745	1.387	1.358	320	161	159	2.425	1.226	1.199
40 - 44	1.964	1.002	962	203	114	89	1.761	888	873
45 - 49	1.329	675	654	123	63	60	1.206	612	594
50 - 54	819	351	468	106	45	61	713	306	407
55 - 59	459	216	243	96	44	52	363	172	191
60 - 64	222	121	101	74	45	29	148	76	72
Más de 64	48	27	21	6	5	1	42	22	20

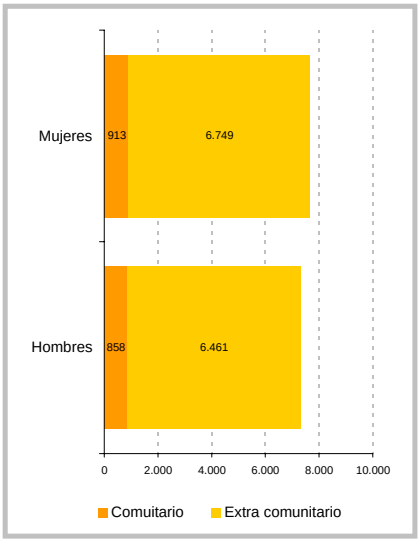

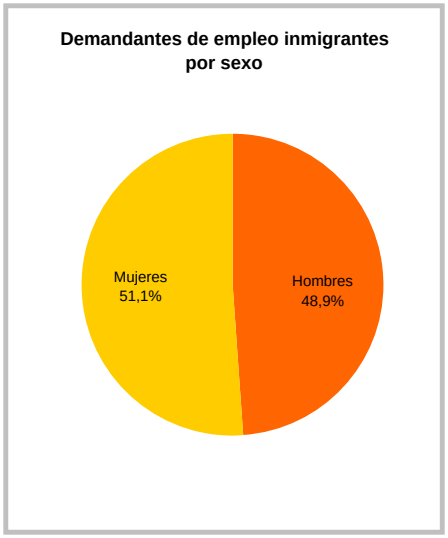

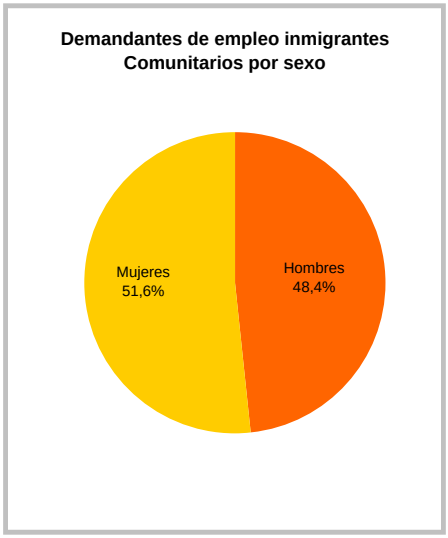

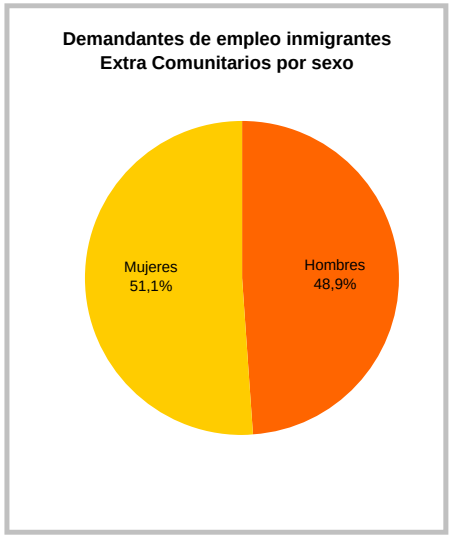

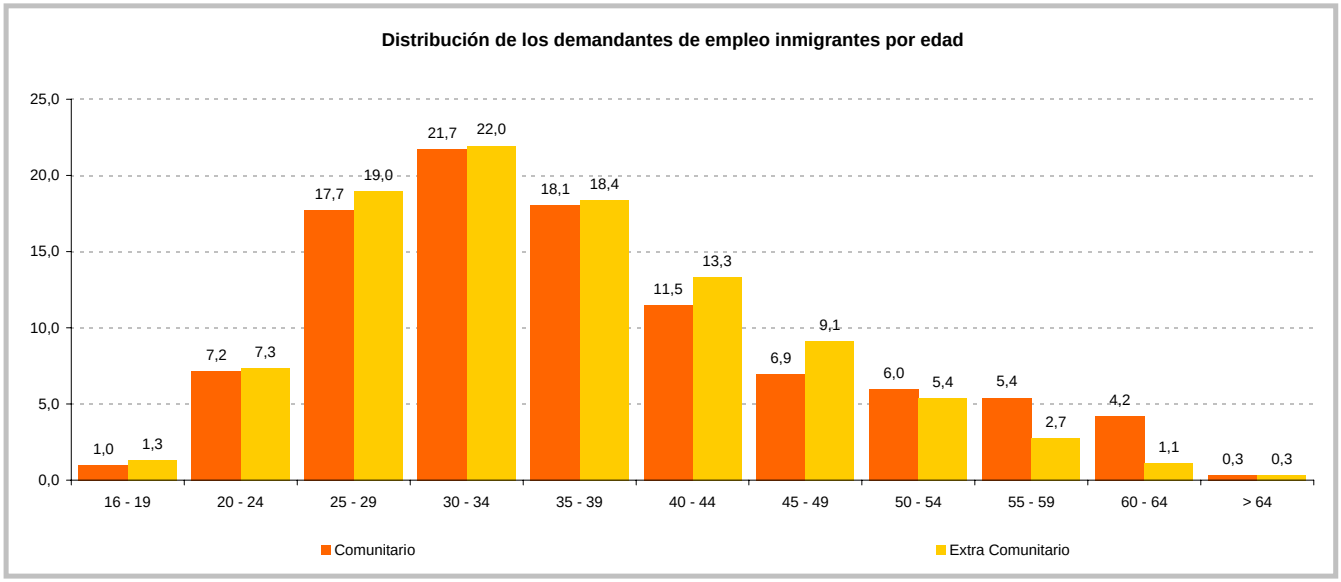

2. Demandantes de empleo inmigrantes por nivel académico

Nivel Educativo	Inmigrante								
	Total			Comunitario			Extra comunitario		
		Sexo			Sexo			Sexo	
	Total	Hombres	Mujeres	Total	Hombres	Mujeres	Total	Hombres	Mujeres
Total	**14.981**	**7.319**	**7.662**	**1.771**	**858**	**913**	**13.210**	**6.461**	**6.749**
Sin Estudios	52	31	21	2	1	1	50	30	20
Estudios Primarios o equivalente	1.012	557	455	33	17	16	979	540	439
Certificado de Escolaridad o equivalente	4.255	2.271	1.984	141	57	84	4.114	2.214	1.900
F.P.1 ó equivalente	48	21	27	5	3	2	43	18	25
Graduado Escolar o equivalente	5.031	2.420	2.611	349	174	175	4.682	2.246	2.436
F.P.2 o equivalente	61	32	29	15	9	6	46	23	23
E.S.O. o equivalente	3.602	1.606	1.996	803	406	397	2.799	1.200	1.599
FP Grado Superior o equivalente	72	34	38	11	10	1	61	24	37
Titulo Universitario de Grado Medio	162	57	105	62	28	34	100	29	71
Titulo Universitario de Grado Superior	686	290	396	350	153	197	336	137	199

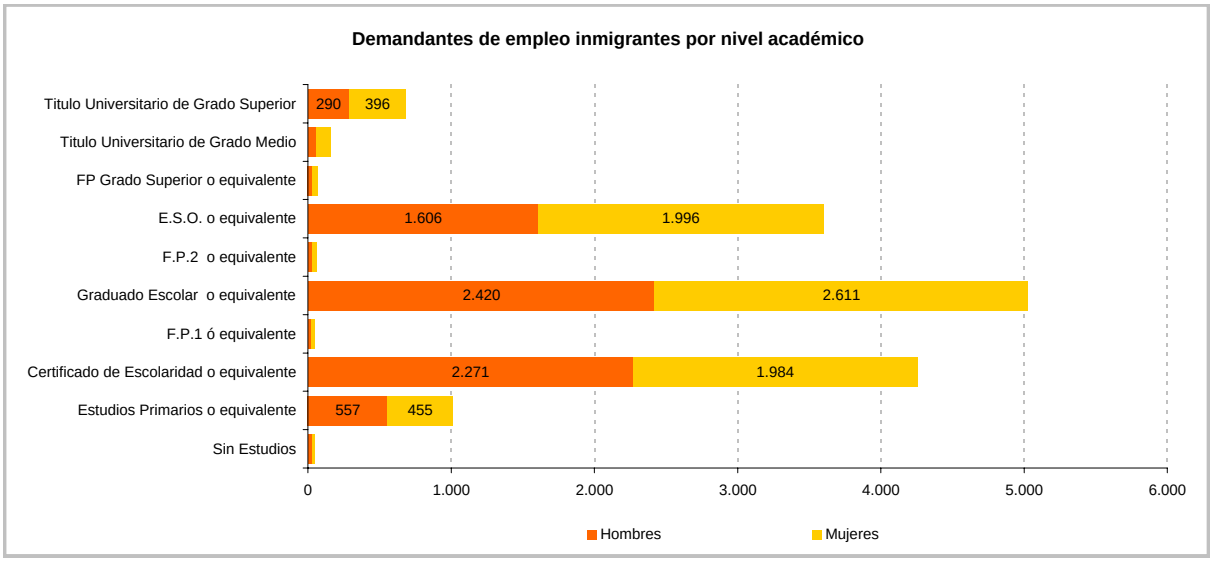

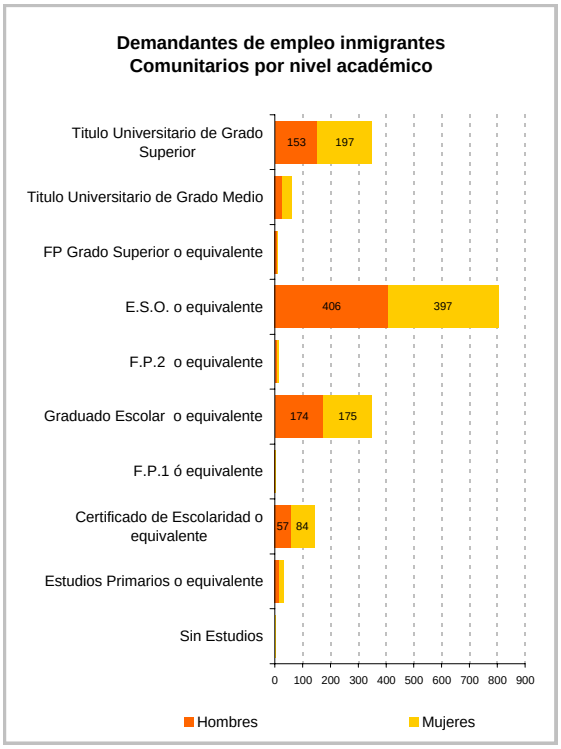

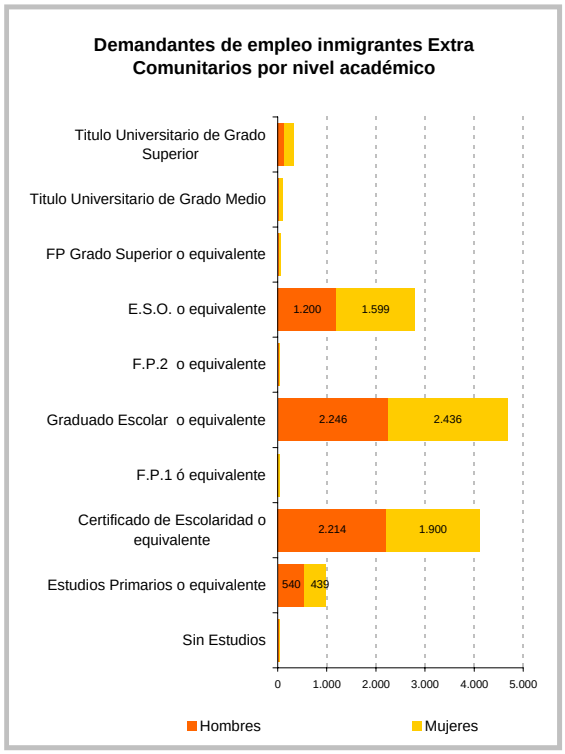

3. Demandantes de empleo inmigrantes por sector de actividad

Sector	Inmigrante								
	Total			Comunitario			Extra comunitario		
		Sexo			Sexo			Sexo	
	Total	Hombres	Mujeres	Total	Hombres	Mujeres	Total	Hombres	Mujeres
Total	**14.981**	**7.319**	**7.662**	**1.771**	**858**	**913**	**13.210**	**6.461**	**6.749**
Agricultura y Pesca	86	64	22	10	6	4	76	58	18
Industria	516	308	208	69	46	23	447	262	185
Construcción	2.652	2.546	106	76	64	12	2.576	2.482	94
Servicios	9.887	3.735	6.152	1.273	589	684	8.614	3.146	5.468
Sin empleo anterior	1.840	666	1.174	343	153	190	1.497	513	984

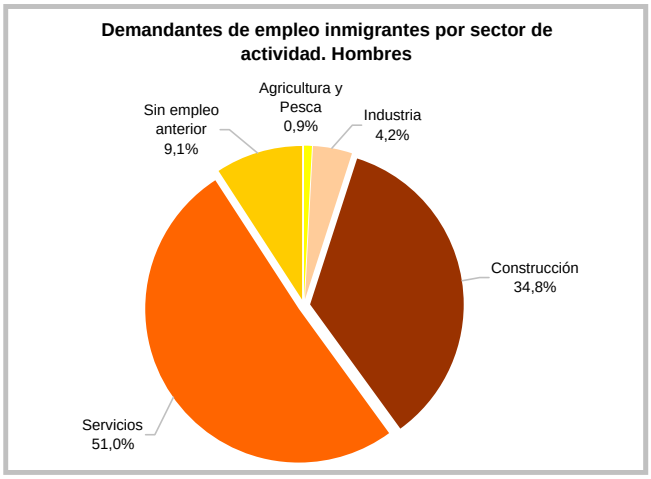

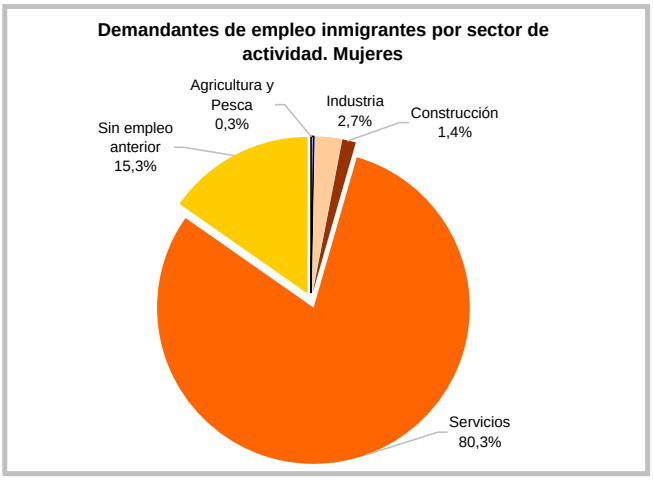

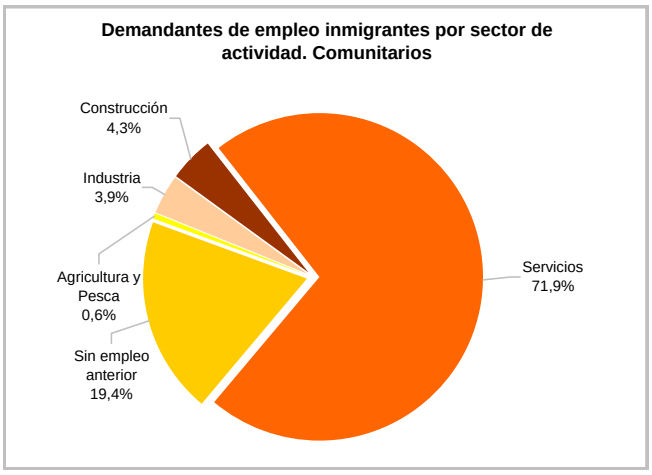

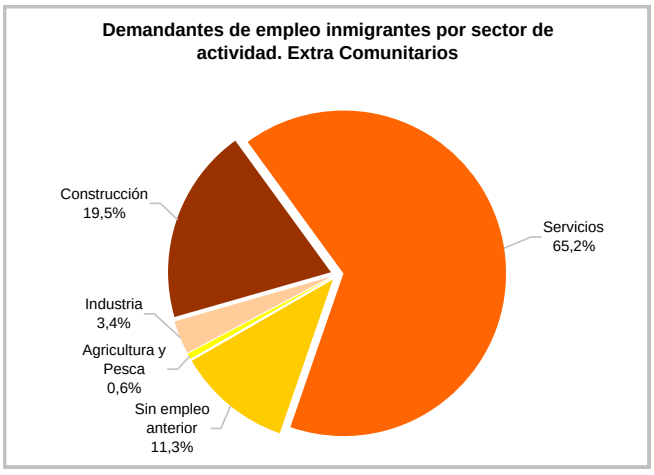

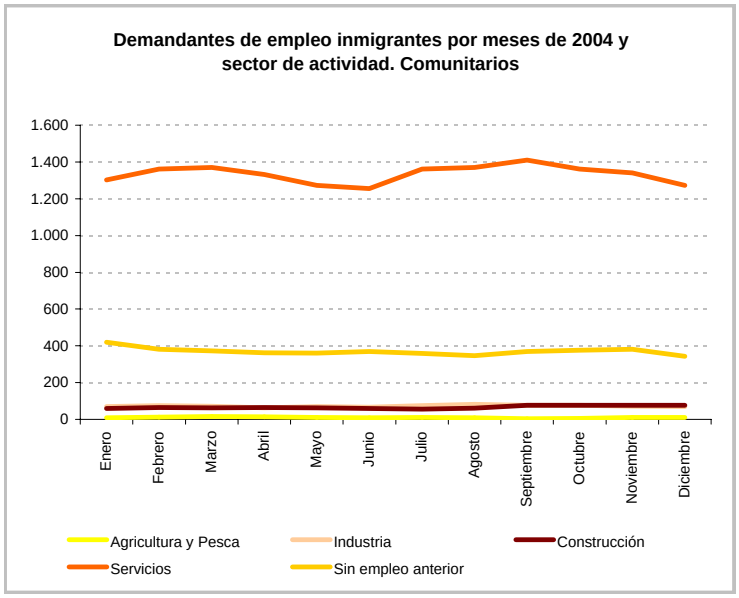

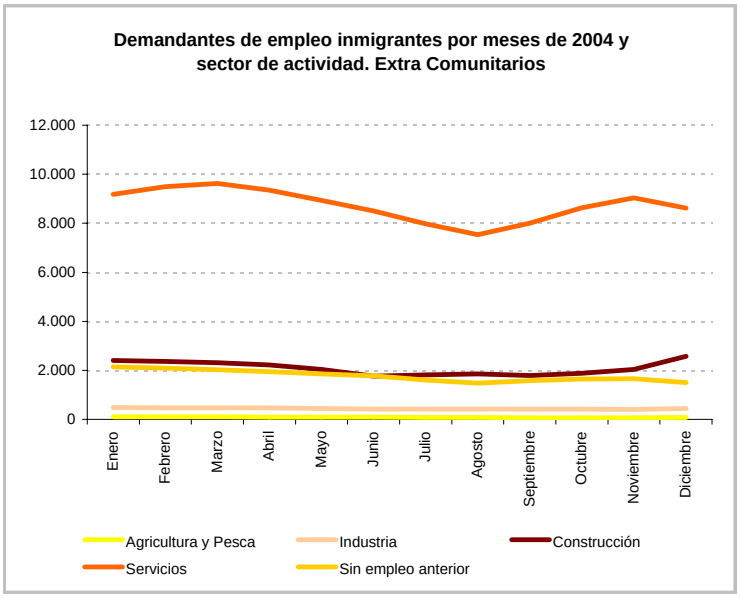

5. Demandantes de empleo inmigrantes por ocupación

Ocupación	Inmigrante								
	Total			Comunitario			Extra comunitario		
		Sexo			Sexo			Sexo	
	Total	Hombres	Mujeres	Total	Hombres	Mujeres	Total	Hombres	Mujeres
Total	**14.981**	**7.319**	**7.662**	**1.771**	**858**	**913**	**13.210**	**6.461**	**6.749**
Fuerzas Armadas	0	0	0	0	0	0	0	0	0
Direccion Empresas y Admones. Publicas	221	151	70	143	96	47	78	55	23
Tecnicos,Profes.Cientificos e Intelectuales	1.069	488	581	480	227	253	589	261	328
Tecnicos y Profesionales de apoyo	985	498	487	366	181	185	619	317	302
Empleado Administrativo	1.246	304	942	214	70	144	1.032	234	798
Servicios, Restauración, Personales,Protección y Vendedores	2.758	808	1.950	258	105	153	2.500	703	1.797
Cualificados en Agricultura y Pesca	123	107	16	5	1	4	118	106	12
Artesanos, Manufacturera, Construcción y Mineria	2.675	2.525	150	98	86	12	2.577	2.439	138
Operadores Instal.y Maquinar.y Montador.	485	410	75	27	22	5	458	388	70
No Cualificados	5.417	2.027	3.390	180	70	110	5.237	1.957	3.280
No consta	2	1	1	0	0	0	2	1	1

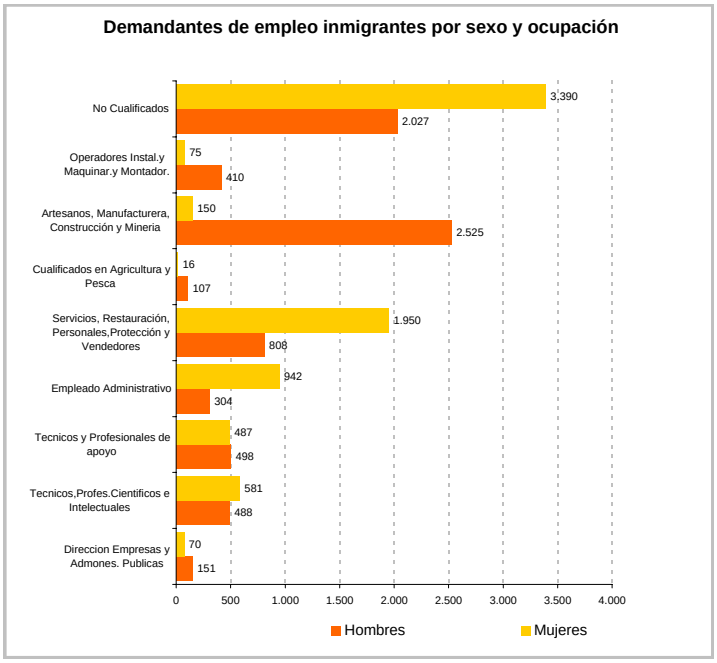

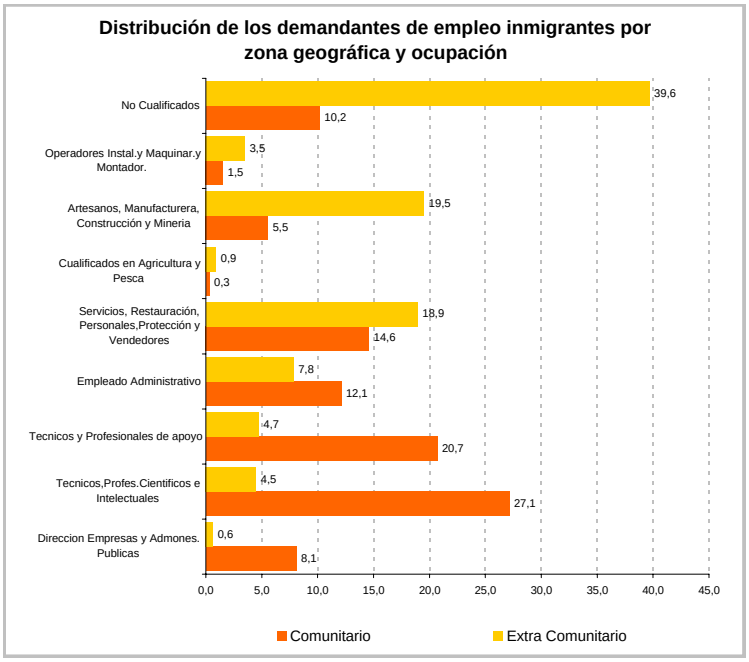

6. Demandantes de empleo inmigrantes por rama de actividad

Profesión	Inmigrante								
	Total			Comunitario			Extra comunitario		
		Sexo			Sexo			Sexo	
	Total	Hombres	Mujeres	Total	Hombres	Mujeres	Total	Hombres	Mujeres
Total	**14.981**	**7.319**	**7.662**	**1.771**	**858**	**913**	**13.210**	**6.461**	**6.749**
Agricultura, ganaderia, caza y silvicultura	84	62	22	9	5	4	75	57	18
Pesca	2	2	0	1	1	0	1	1	0
Ind. extractivas	28	19	9	12	9	3	16	10	6
Ind. Manufactureras	487	289	198	57	37	20	430	252	178
Prod. distr. de energía eléctrica, gas y agua	1	0	1	0	0	0	1	0	1
Construcción	2.652	2.546	106	76	64	12	2.576	2.482	94
Comercio, reparación de vehículos de motor	1.013	412	601	123	56	67	890	356	534 1.226
Hostelería	1.817	505	1.312	152	66	86	1.665	439	141
Transporte, almacenamiento y comunicaciones	419	252	167	51	25	26	368	227	33
Intermediación financiera	64	18	46	24	11	13	40	7	2.562
Servicios a las Empresas	5.026	2.098	2.928	720	354	366	4.306	1.744	22
Admin. Pública, Defensa y Seguridad Social	53	23	30	10	2	8	43	21	86
Educación	234	82	152	106	40	66	128	42	306
Actividades sanitarias y veterinarias. Servicios Sociales	373	50	323	21	4	17	352	46	381
Otras actividades sociales y servicios a la Comunidad. Servicio	678	266	412	59	28	31	619	238	170
Hogares que emplean personal doméstico	201	28	173	5	2	3	196	26	7
Organismos extraterritoriales	9	1	8	2	1	1	7	0	0
Sin empleo anterior	1.840	666	1.174	343	153	190	1.497	513	984

7. Demandantes de empleo inmigrantes por grupos profesionales

Profesión	Inmigrante								
	Total			Comunitario			Extra comunitario		
		Sexo			Sexo			Sexo	
	Total	Hombres	Mujeres	Total	Hombres	Mujeres	Total	Hombres	Mujeres
Total	**14.981**	**7.319**	**7.662**	**1.771**	**858**	**913**	**13.210**	**6.461**	**6.749**
Directivos AAPP y empresarios de 10 o más asalariados	193	126	67	133	87	46	60	39	21
Gerencia de empresas con menos de 10 asalariados	25	22	3	10	9	1	15	13	2
Gerencia de empresas sin asalariados	3	3	0	0	0	0	3	3	0
Profesión asociada a Título 2º y 3er ciclo universitario y afin	904	412	492	424	199	225	480	213	267
Profesión asociada a Título de 1er ciclo universitario y afin	165	76	89	56	28	28	109	48	61
Técnicos y profesionales de apoyo	985	498	487	366	181	185	619	317	302
Empledos de tipo administrativo	1.246	304	942	214	70	144	1.032	234	798
Servicios restauración y personales	2.005	627	1.378	185	81	104	1.820	546	1.274
Servicios de protección y seguridad	36	31	5	4	4	0	32	27	5
Dependientes de comercio y asimilados	717	150	567	69	20	49	648	130	518
Trab. cualificados de agricultura y pesca	123	107	16	5	1	4	118	106	12
Trab. cualificados construcción, excepto operadores maquinaria	2.124	2.100	24	55	55	0	2.069	2.045	24
Trab. cualificados industria extractiva, metalurgia, construcción de maquinaria	307	298	9	19	18	1	288	280	8
Trab. cualificados artes gráficas, textil, alimentación, ebanistas, artesanos y asimilados	244	127	117	24	13	11	220	114	106
Operadores instalaciones industriales, maquinaria fija, motadores y ensambladores	140	72	68	6	3	3	134	69	65
Conductores y operadores de maquinaria movil	345	338	7	21	19	2	324	319	5
Trab. no cualificados en servicios, excepto transportes	3.625	561	3.064	129	27	102	3.496	534	2.962
Peones de agricultura, pesca, construcción, ind. manufactureras y trasnporte	1.792	1.466	326	51	43	8	1.741	1.423	318
Fuerzas Armadas	0	0	0	0	0	0	0	0	0
No consta	2	1	1	0	0	0	2	1	1

Distribución de los demandantes de empleo inmigrantes por grupos profesionales

Distribución de los demandantes de empleo inmigrantes por grupos profesionales. Hombres

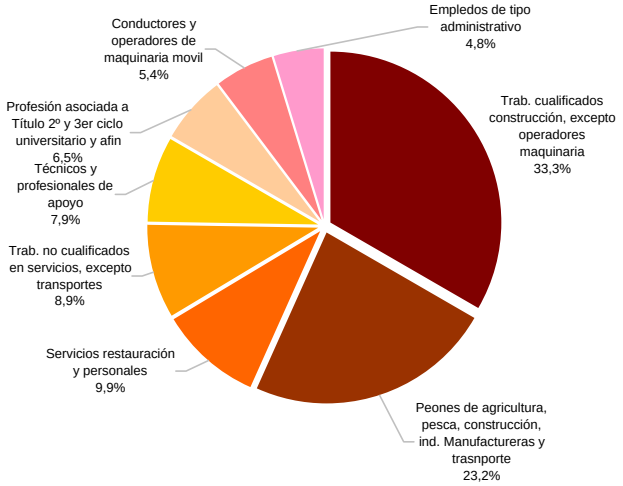

Distribución de los demandantes de empleo inmigrantes por grupos profesionales. Mujeres

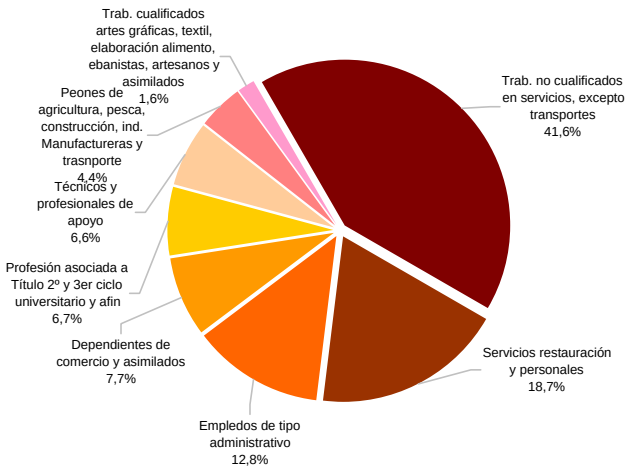

8. Demandantes de empleo inmigrantes por tiempo en el desempleo (meses)

Tiempo desempleo	Inmigrante								
	Total			Comunitario			Extra comunitario		
		Sexo			Sexo			Sexo	
	Total	Hombres	Mujeres	Total	Hombres	Mujeres	Total	Hombres	Mujeres
Total	**14.981**	**7.319**	**7.662**	**1.771**	**858**	**913**	**13.210**	**6.461**	**6.749**
Menos 6 meses	12.125	6.171	5.954	1.186	600	586	10.939	5.571	5.368
Entre 6 y 12 meses	1.700	731	969	285	132	153	1.415	599	816
De 12 a 18 meses	512	187	325	106	45	61	406	142	264
De 18 a 24 meses	247	89	158	78	35	43	169	54	115
de 24 a 30 meses	136	47	89	29	13	16	107	34	73
De 30 a 36 meses	70	17	53	19	5	14	51	12	39
De 36 a 42 meses	57	20	37	18	7	11	39	13	26
De 42 a 48 meses	43	14	29	11	4	7	32	10	22
Más de 4 años	91	43	48	39	17	22	52	26	26

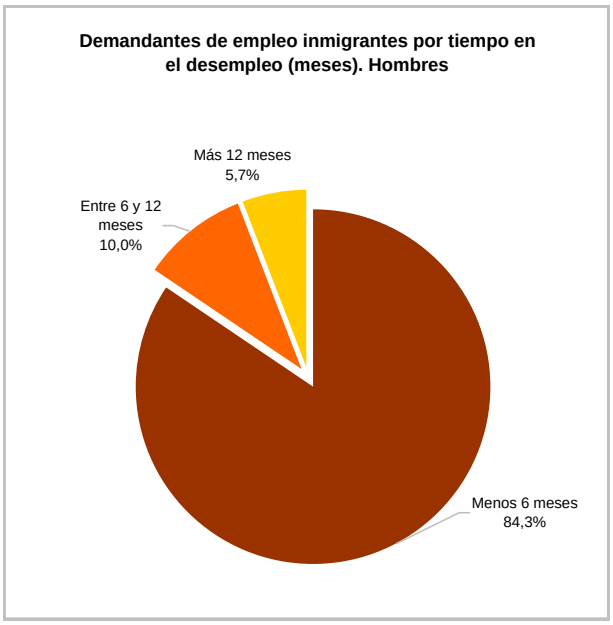

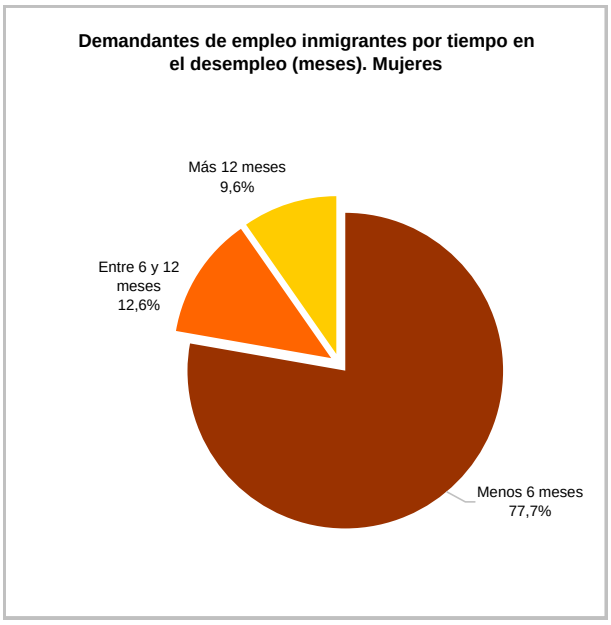

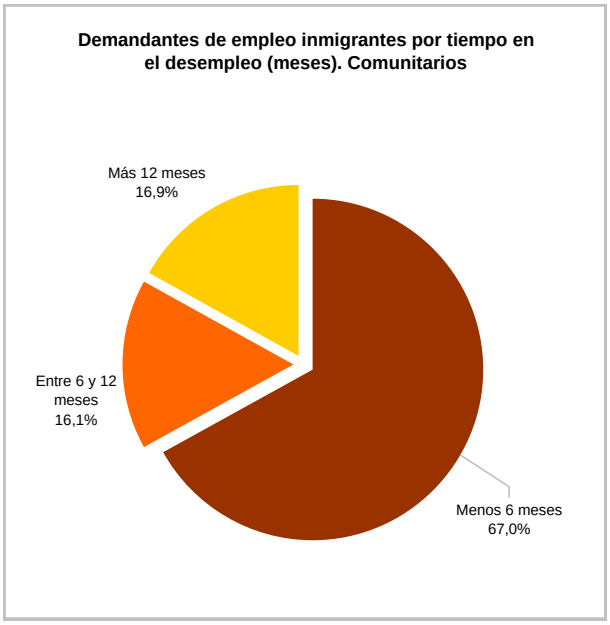

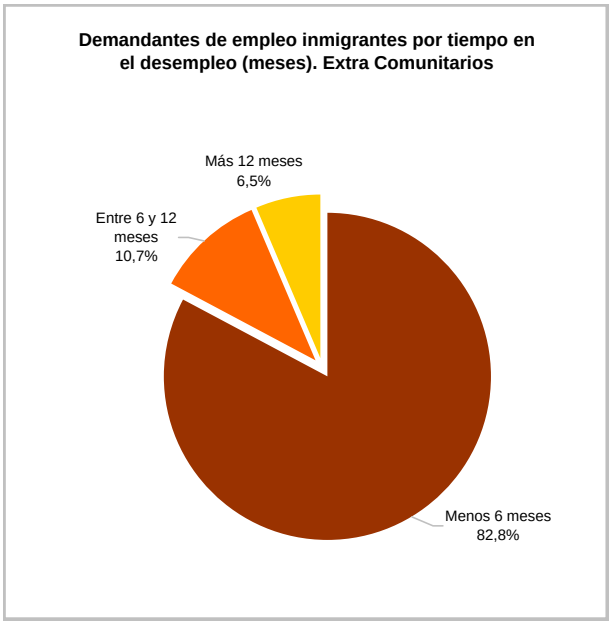

9. Demandantes de empleo inmigrantes por meses

Meses	Inmigrante								
	Total			Comunitario			Extra comunitario		
		Sexo			Sexo			Sexo	
	Total	Hombres	Mujeres	Total	Hombres	Mujeres	Total	Hombres	Mujeres
Enero	16.176	7.784	8.392	1.859	903	956	14.317	6.881	7.436
Febrero	16.416	7.757	8.659	1.895	936	959	14.521	6.821	7.700
Marzo	16.434	7.692	8.742	1.892	939	953	14.542	6.753	7.789
Abril	15.906	7.404	8.502	1.835	925	910	14.071	6.479	7.592
Mayo	15.130	6.920	8.210	1.774	879	895	13.356	6.041	7.315
Junio	14.305	6.310	7.995	1.760	874	886	12.545	5.436	7.109
Julio	13.763	6.177	7.586	1.862	908	954	11.901	5.269	6.632
Agosto	13.218	6.088	7.130	1.866	919	947	11.352	5.169	6.183
Septiembre	13.799	6.176	7.623	1.936	931	1.005	11.863	5.245	6.618
Octubre	14.522	6.450	8.072	1.898	912	986	12.624	5.538	7.086
Noviembre	15.086	6.756	8.330	1.880	903	977	13.206	5.853	7.353
Diciembre	14.981	7.319	7.662	1.771	858	913	13.210	6.461	6.749

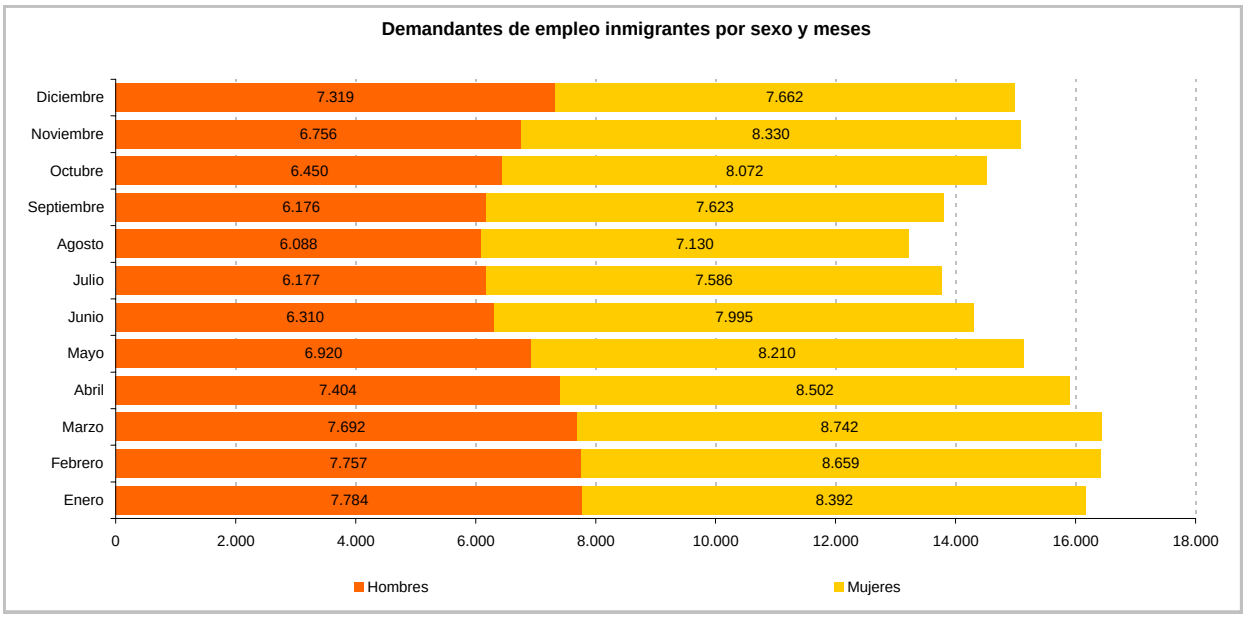

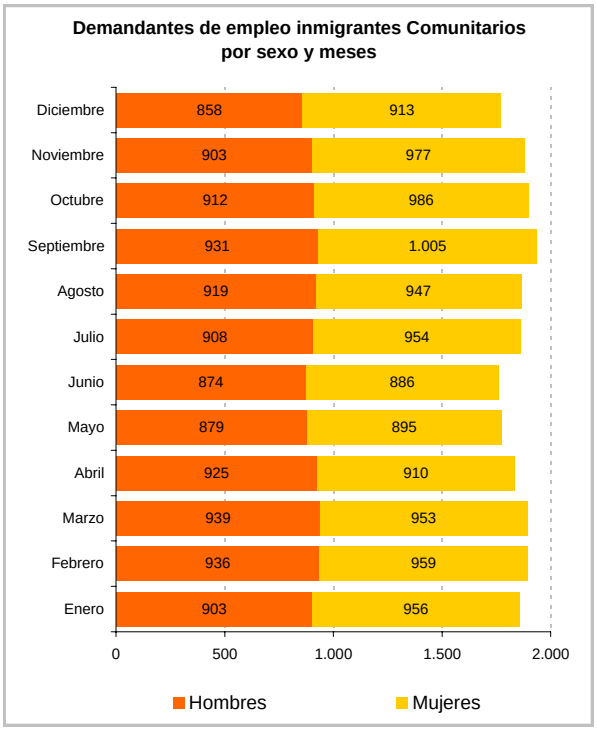

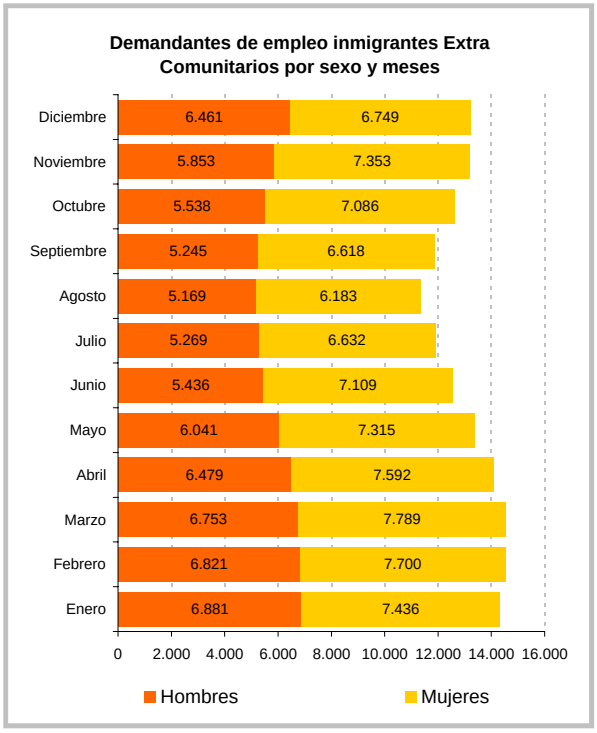

10. Demandantes de empleo inmigrantes por situación laboral

Meses	Inmigrante											
	Total			Sin empleo anterior disponibilidad inmediata			Con empleo anterior, disponibilidad inmediata			Otras situaciones		
		Sexo			Sexo			Sexo			Sexo	
	Total	Hombres	Mujeres	Total	Hombres	Mujeres	Total	Hombres	Mujeres	Total	Hombres	Mujeres
Enero	16.176	7.784	8.392	2.443	926	1.517	11.588	6.242	5.346	2.145	616	1.529
Febrero	16.416	7.757	8.659	2.383	882	1.501	11.655	6.151	5.504	2.378	724	1.654
Marzo	16.434	7.692	8.742	2.340	852	1.488	11.694	6.130	5.564	2.400	710	1.690
Abril	15.906	7.404	8.502	2.251	820	1.431	11.400	5.944	5.456	2.255	640	1.615
Mayo	15.130	6.920	8.210	2.150	769	1.381	10.743	5.519	5.224	2.237	632	1.605
Junio	14.305	6.310	7.995	2.051	723	1.328	10.071	4.998	5.073	2.183	589	1.594
Julio	13.763	6.177	7.586	1.864	659	1.205	9.709	4.927	4.782	2.190	591	1.599
Agosto	13.218	6.088	7.130	1.723	608	1.115	9.361	4.884	4.477	2.134	596	1.538
Septiembre	13.799	6.176	7.623	1.816	645	1.171	9.628	4.870	4.758	2.355	661	1.694
Octubre	14.522	6.450	8.072	1.859	668	1.191	10.240	5.098	5.142	2.423	684	1.739
Noviembre	15.086	6.756	8.330	1.869	670	1.199	10.719	5.377	5.342	2.498	709	1.789
Diciembre	14.981	7.319	7.662	1.691	637	1.054	10.955	5.989	4.966	2.335	693	1.642

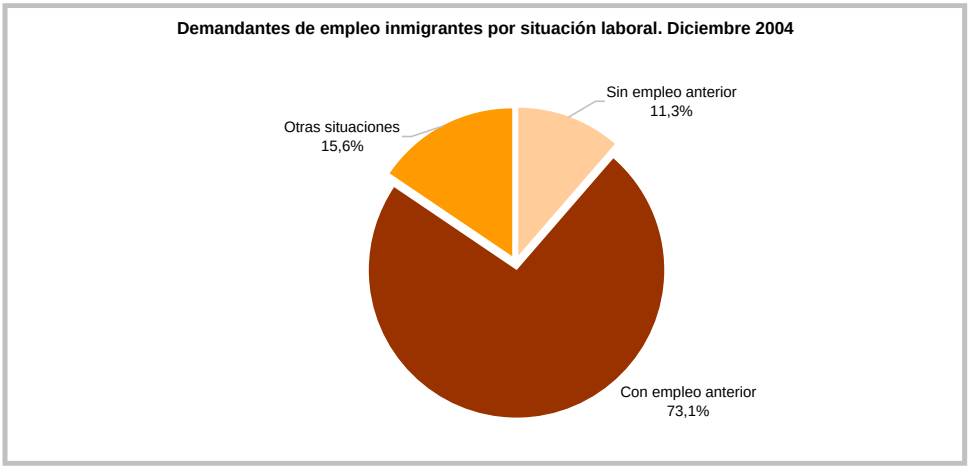

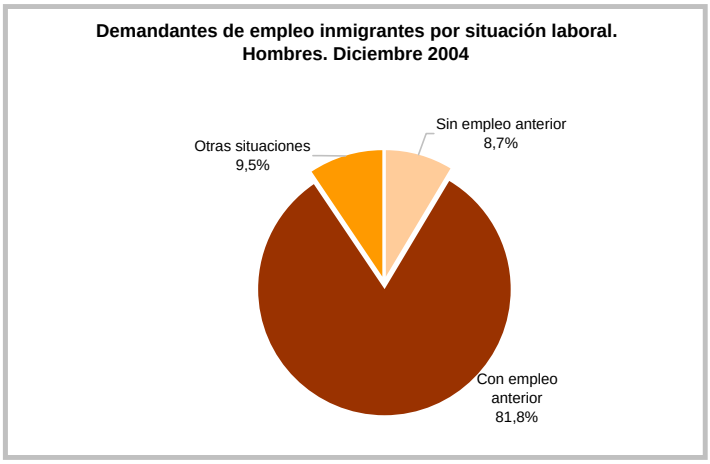

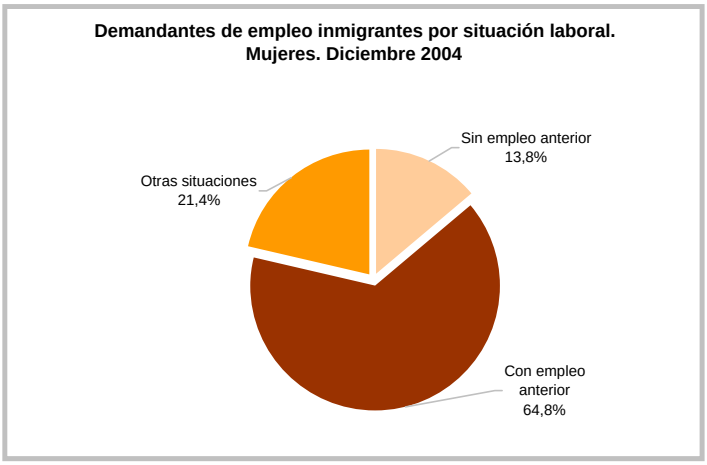

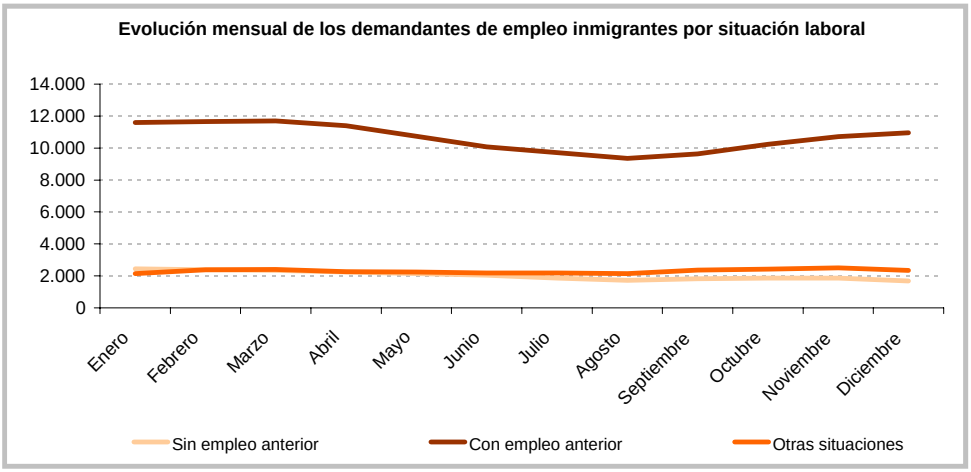

Notas Metodológicas

El presente documento tiene por objeto obtener una aproximación a la situación actual de la inmigración extranjera en la Ciudad de Madrid.

Desde un punto de vista cuantitativo, se trata de medir la diferente intensidad que el fenómeno alcanza a lo largo y ancho del territorio municipal en sus divisiones administrativas (Distritos y Barrios), así como el volumen y algunas características de las distintas colonias de extranjeros residentes en el municipio.

La fuente de datos utiliza en este documento es el Padrón Municipal de Habitantes cerrado a 1 de enero de 2005 recogiéndose los datos de todos los inscritos en el mismo con nacionalidad diferente de la española.

Entre los extranjeros inscritos figuran tanto aquellos cuya residencia está regularizada, como los que pueden encontrarse en situaciones diferentes, puesto que hasta el momento no se precisa para la inscripción en el Padrón Municipal de Habitantes acreditar la legalidad de la permanencia en España a las personas que la solicitan.

Para la identificación de las zonas de especial intensidad inmigratoria se seleccionan aquellas secciones censales en que los extranjeros representan más del veinte por ciento de los habitantes empadronados.

Conceptos:

El concepto de extranjero es más amplio que el convencionalmente recogido bajo el término inmigrante, que hace referencia a aquellas personas que se encuentran en un país diferente del suyo por motivos principalmente económicos y cuyo país de origen presenta un grado de desarrollo económico inferior al país de acogida.

El concepto de inmigrante, en términos internacionales no cuenta con un grado de consenso amplio en su definición estadística.

Para unos países lo son todas aquellas personas que han nacido fuera del mismo independientemente de la nacionalidad que se posea.

Para otros, es la nacionalidad el elemento identificativo del sujeto de estudio, por lo que cuando una persona obtiene la nacionalidad del país de destino deja de ser considerado dentro de la categoría de inmigrante.

En nuestro caso, hemos optado por este segundo punto de vista para aproximarnos al fenómeno de la inmigración extranjera en la Ciudad de Madrid.

Anexo: Demandantes de Empleo Inmigrantes

Origen de la información:

Fichero de demandas de empleo pendientes al último día laborable del mes de referencia registradas en las oficinas del Instituto Nacional de Empleo, proporcionado por el Servicio Regional de Empleo de la Comunidad de Madrid.

Conceptos:

Demanda de empleo: Es la solicitud de un puesto de trabajo que realiza un trabajador, desempleado o no, ante una Oficina de empleo del INEM, Agencia de Colocación, Servicio Europeo de Empleo o en el Registro de Demandantes de Empleo Exterior.

Demandantes de empleo: Solicitantes de empleo inscritos en las Oficinas del INEM con nacionalidad de países comunitarios (U.E.) o no comunitarios en posesión de permiso de trabajo. La definición estadística de “paro registrado” excluye a los extranjeros demandantes de empleo, cualquiera que sea la causa de la demanda, de su contabilización como parados.

madrid
Área de Gobierno de Hacienda y Administración Pública
Dirección General de Estadística

Área de Gobierno de Hacienda y Administración Pública

Dirección General de Estadística
C/ Alcalá 62
28009 Madrid

www.munimadrid.es/estadistica
estadistica@munimadrid.es