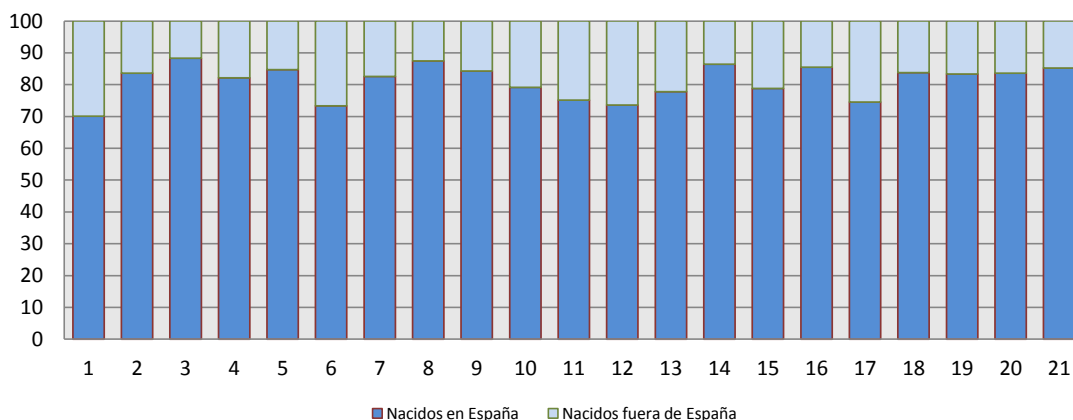




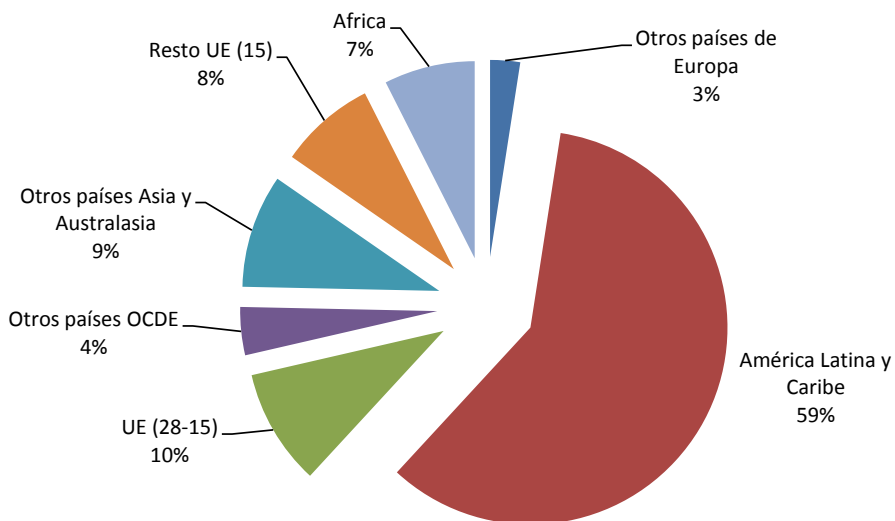
POBLACIÓN NACIDA FUERA DE ESPAÑA RESIDENTE EN LA CIUDAD DE MADRID

Padrón Municipal de Habitantes a 1 de Julio de 2014
(Datos provisionales)

Proporción (%) de población nacida en España y en otros países, en cada distrito (1 de julio de 2014)



Población nacida fuera de España por zona geográfico-económica



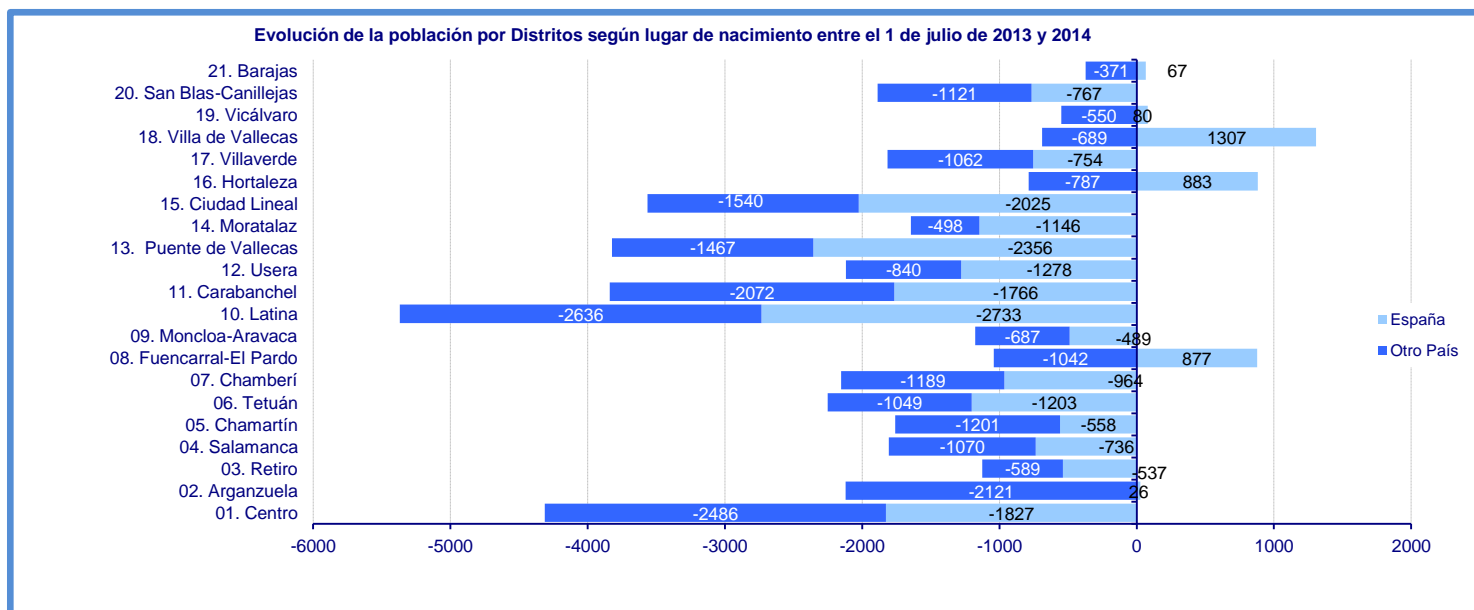
1. Población por distrito y barrio según lugar de nacimiento (España y Otro País) a 1 de Julio de 2014

Distrito	País de Nacimiento			% Otro País	Distrito	País de Nacimiento			% Otro País
	Total	España	Otro país			Total	España	Otro país	
Ciudad de Madrid	3.161.144	2.548.925	612.215	19,4					
1. Centro	132.356	92.745	39.611	29,9	8. Fuencarral-El Pardo	233.744	204.457	29.287	12,5
1.1.- Palacio	22.137	16.946	5.191	23,4	8.1.- El Pardo	3.488	3.292	196	5,6
1.2.- Embajadores	44.987	29.977	15.010	33,4	8.2.- Fuentelarreina	3.198	2.749	449	14,0
1.3.- Cortes	10.591	7.502	3.089	29,2	8.3.- Peñagrande	44.531	39.376	5.155	11,6
1.4.- Justicia	16.388	11.928	4.460	27,2	8.4.- El Pilar	46.117	38.636	7.481	16,2
1.5.- Universidad	30.883	21.624	9.259	30,0	8.5.- La Paz	34.471	31.450	3.021	8,8
1.6.- Sol	7.367	4.767	2.600	35,3	8.6.- Valverde	56.953	48.141	8.812	15,5
					8.7.- Mirasierra	28.998	26.157	2.841	9,8
2. Arganzuela	151.146	126.395	24.750	16,4	8.8.- El Goloso	15.913	14.590	1.323	8,3
2.1.- Imperial	22.712	20.194	2.518	11,1	9. Moncloa-Aravaca	115.719	97.500	18.219	15,7
2.2.- Las Acacias	36.864	32.716	4.147	11,2	9.1.- Casa de Campo	12.161	10.638	1.523	12,5
2.3.- La Chopera	20.030	15.234	4.796	23,9	9.2.- Argüelles	24.006	19.550	4.456	18,6
2.4.- Legazpi	17.752	15.553	2.199	12,4	9.3.- Ciudad Universitaria	15.538	13.272	2.266	14,6
2.5.- Las Delicias	26.834	21.849	4.985	18,6	9.4.- Valdezarza	29.699	24.834	4.865	16,4
2.6.- Palos de Moguer	25.850	19.842	6.008	23,2	9.5.- Valdemarín	6.190	5.242	948	15,3
2.7.- Atocha	1.097	1.003	94	8,6	9.6.- El Plantío	2.480	2.091	389	15,7
					9.7.- Aravaca	25.549	21.800	3.749	14,7
3. Retiro	118.685	104.765	13.920	11,7	10. Latina	236.798	187.367	49.430	20,9
3.1.- Pacífico	33.999	29.375	4.624	13,6	10.1.- Los Cármenes	17.074	13.780	3.294	19,3
3.2.- Adelfas	17.348	15.536	1.812	10,4	10.2.- Puerta del Ángel	41.468	30.681	10.787	26,0
3.3.- Estrella	23.442	21.691	1.751	7,5	10.3.- Lucero	35.619	27.811	7.808	21,9
3.4.- Ibiza	21.566	18.281	3.285	15,2	10.4.- Aluche	66.965	52.435	14.529	21,7
3.5.- Jerónimos	7.091	6.009	1.082	15,3	10.5.- Campamento	19.092	14.706	4.386	23,0
3.6.- Niño Jesús	15.191	13.841	1.350	8,9	10.6.- Cuatro Vientos	4.689	4.239	450	9,6
					10.7.- Las Águilas	51.883	43.711	8.172	15,8
4. Salamanca	143.093	117.544	25.549	17,9	11. Carabanchel	242.366	182.128	60.238	24,9
4.1.- Recoletos	15.269	12.222	3.047	20,0	11.1.- Comillas	22.433	16.680	5.753	25,6
4.2.- Goya	29.024	23.826	5.198	17,9	11.2.- Opañel	31.646	23.041	8.605	27,2
4.3.- Fuente del Berro	20.965	17.082	3.883	18,5	11.3.- San Isidro	38.009	28.184	9.825	25,8
4.4.- Guindalera	40.607	34.431	6.176	15,2	11.4.- Vista Alegre	44.110	31.735	12.375	28,1
4.5.- Lista	20.454	16.666	3.788	18,5	11.5.- Puerta Bonita	32.887	24.032	8.855	26,9
4.6.- Castellana	16.771	13.314	3.457	20,6	11.6.- Buenavista	44.015	36.619	7.396	16,8
					11.7.- Abrantes	29.255	21.836	7.419	25,4
5. Chamartín	142.290	120.596	21.694	15,2	12. Usera	133.367	98.110	35.257	26,4
5.1.- El Viso	16.739	13.773	2.966	17,7	12.1.- Orcasitas	22.304	20.070	2.234	10,0
5.2.- Prosperidad	36.233	30.625	5.608	15,5	12.2.- Orcasur	13.239	10.890	2.349	17,7
5.3.- Ciudad Jardín	18.199	14.903	3.296	18,1	12.3.- San Fermín	22.349	17.100	5.249	23,5
5.4.- Hispanoamérica	31.117	27.158	3.959	12,7	12.4.- Almendrales	20.483	13.324	7.159	35,0
5.5.- Nueva España	23.375	19.757	3.618	15,5	12.5.- Moscardó	25.123	16.891	8.232	32,8
5.6.- Castilla	16.611	14.366	2.245	13,5	12.6.- Zofío	13.349	9.402	3.947	29,6
					12.7.- Pradolongo	16.515	10.430	6.085	36,8
6. Tetuán	151.921	111.419	40.502	26,7	13. Puente de Vallecas	227.939	177.415	50.524	22,2
6.1.- Bellas Vistas	28.190	18.754	9.436	33,5	13.1.- Entrevías	33.764	28.059	5.705	16,9
6.2.- Cuatro Caminos	33.535	26.031	7.504	22,4	13.2.- San Diego	38.622	24.766	13.856	35,9
6.3.- Castillejos	19.868	15.446	4.422	22,3	13.3.- Palomeras Bajas	39.582	32.629	6.953	17,6
6.4.- Almenara	21.740	17.184	4.556	21,0	13.4.- Palomeras Sureste	42.122	35.598	6.524	15,5
6.5.- Valdeacederas	24.833	17.813	7.020	28,3	13.5.- Portazgo	27.708	22.872	4.836	17,5
6.6.- Berruete	23.740	16.184	7.556	31,8	13.6.- Numancia	46.122	33.483	12.639	27,4
7. Chamberí	138.147	114.138	24.009	17,4					
7.1.- Gaztambide	22.803	18.870	3.933	17,2					
7.2.- Arapiles	24.494	20.100	4.394	17,9					
7.3.- Trafalgar	24.444	19.619	4.825	19,7					
7.4.- Almagro	19.607	15.703	3.904	19,9					
7.5.- Ríos Rosas	26.891	22.095	4.796	17,8					
7.6.- Vallehermoso	19.893	17.743	2.150	10,8					

NOTA: El Total de la Ciudad de Madrid incluye 'Apátridas', 'No consta' y 'No consta Distrito', y los totales de cada Distrito incluyen 'No consta Barrio'


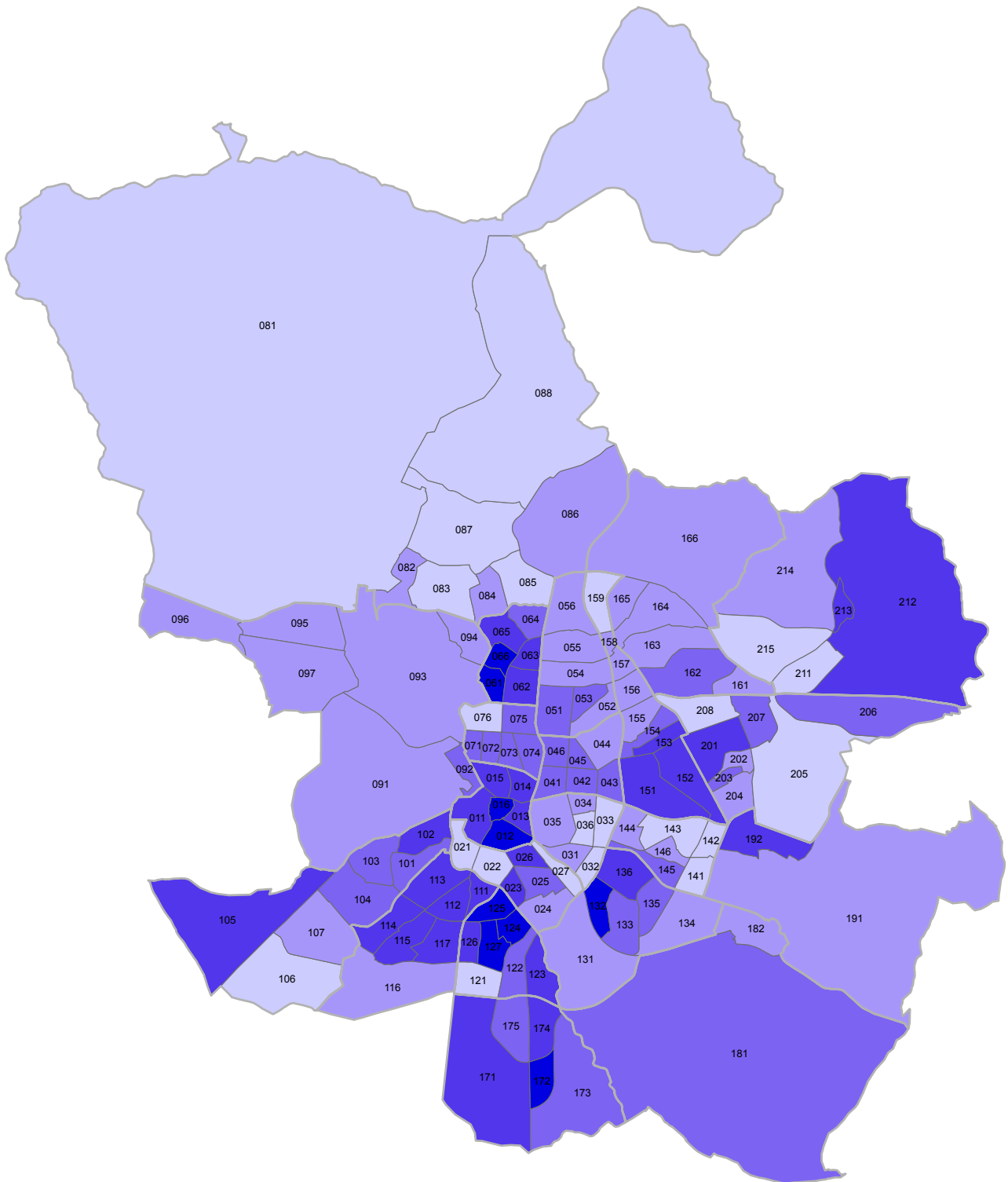
Distrito	País de Nacimiento				Distrito	País de Nacimiento			
	Total	España	Otro país	% Otro País		Total	España	Otro país	% Otro País
14. Moratalaz	95.728	82.731	12.997	13,6	18. Villa de Vallecas	99.346	83.268	16.076	16,2
14.1.- Pavones	9.075	8.020	1.055	11,6	18.1.- C. H. de Vallecas	74.123	61.520	12.601	17,0
14.2.- Horcajo	6.497	5.951	546	8,4	18.2.- Santa Eugenia	24.625	21.348	3.277	13,3
14.3.- Marroquina	27.959	25.208	2.751	9,8	19. Vicálvaro	69.741	58.102	11.639	16,7
14.4.- Media Legua	18.196	15.872	2.324	12,8	19.1.- C. H. de Vicálvaro	50.598	43.498	7.100	14,0
14.5.- Fontarrón	16.844	13.422	3.422	20,3	19.2.- Ambroz	18.909	14.462	4.447	23,5
14.6.- Vinateros	17.153	14.254	2.899	16,9	20. San Blas	153.240	128.156	25.084	16,4
15. Ciudad Lineal	213.842	168.579	45.263	21,2	20.1.- Simancas	26.133	20.282	5.851	22,4
15.1.- Ventas	47.827	35.944	11.883	24,8	20.2.- Hellín	8.783	7.416	1.367	15,6
15.2.- Pueblo Nuevo	60.856	45.095	15.761	25,9	20.3.- Amposta	8.142	6.505	1.637	20,1
15.3.- Quintana	24.101	17.784	6.317	26,2	20.4.- Arcos	23.508	20.045	3.463	14,7
15.4.- Concepción	20.503	16.393	4.110	20,0	20.5.- Rosas	31.607	28.803	2.804	8,9
15.5.- San Pascual	18.250	16.024	2.226	12,2	20.6.- Rejas	14.792	11.867	2.925	19,8
15.6.- San Juan Bautista	12.373	10.755	1.618	13,1	20.7.- Canillejas	28.780	23.095	5.685	19,8
15.7.- Colina	6.043	5.129	914	15,1	20.8.- El Salvador	11.490	10.141	1.349	11,7
15.8.- Atalaya	1.574	1.324	250	15,9	21. Barajas	45.758	38.991	6.767	14,8
15.9.- Costillares	22.309	20.126	2.183	9,8	21.1.- Alameda de Osuna	19.611	17.435	2.176	11,1
16. Hortaleza	173.866	148.588	25.278	14,5	21.2.- Aeropuerto	1.833	1.356	477	26,0
16.1.- Palomas	6.658	5.750	908	13,6	21.3.- C.H. de Barajas	7.275	5.507	1.768	24,3
16.2.- Piovera	14.222	11.342	2.880	20,3	21.4.- Timón	9.826	8.339	1.487	15,1
16.3.- Canillas	41.008	35.940	5.068	12,4	21.5.- Corralejos	7.194	6.341	853	11,9
16.4.- Pinar del Rey	52.959	44.782	8.177	15,4					
16.5.- Apóstol Santiago	15.355	13.339	2.016	13,1					
16.6.- Valdefuentes	43.640	37.415	6.225	14,3					
17. Villaverde	142.052	105.931	36.121	25,4					
17.1.- San Andrés	43.074	32.567	10.507	24,4					
17.2.- San Cristóbal	15.251	8.429	6.822	44,7					
17.3.- Butarque	16.336	13.293	3.043	18,6					
17.4.- Los Rosales	36.565	27.436	9.129	25,0					
17.5.- Los Ángeles	30.809	24.200	6.609	21,5					

Los totales de Distrito incluyen los "No Consta" Barrio



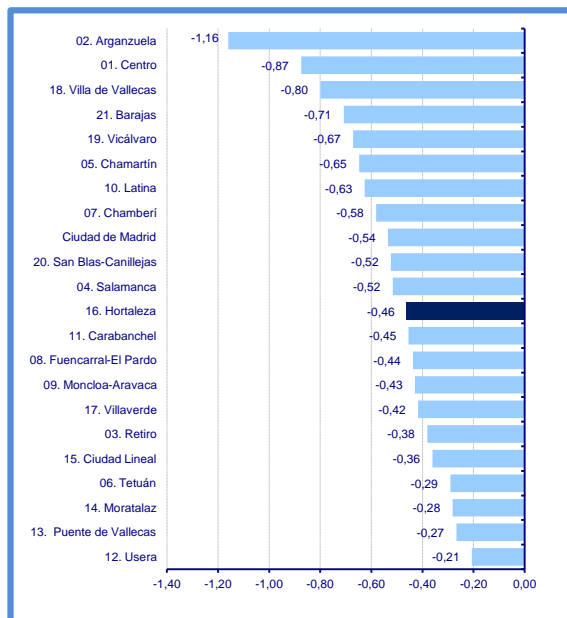


Intensidad de la presencia de nacidos fuera de España por barrios:
% de nacidos en otro país sobre el total de habitantes a 1 de julio de 2014



2. Distritos según crecimiento relativo de la población nacida fuera de España entre el 1 de julio de 2013 y 2014

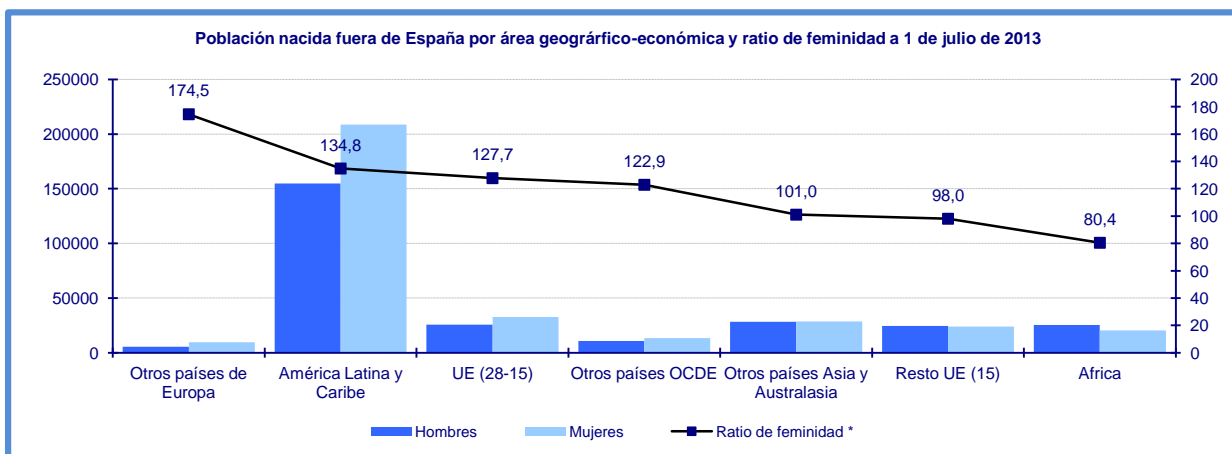
Distrito	Total	España	Otro país	Otro país (%)
12. Usera	-2.119	-1.278	-840	-0,21
13. Puente de Vallecas	-3.823	-2.356	-1.467	-0,27
14. Moratalaz	-1.644	-1.146	-498	-0,28
06. Tetuán	-2.252	-1.203	-1.049	-0,29
15. Ciudad Lineal	-3.565	-2.025	-1.540	-0,36
03. Retiro	-1.126	-537	-589	-0,38
17. Villaverde	-1.816	-754	-1.062	-0,42
09. Moncloa-Aravaca	-1.176	-489	-687	-0,43
08. Fuencarral-El Pardo	-165	877	-1.042	-0,44
11. Carabanchel	-3.838	-1.766	-2.072	-0,45
16. Hortaleza	96	883	-787	-0,46
04. Salamanca	-1.806	-736	-1.070	-0,52
20. San Blas-Canillejas	-1.888	-767	-1.121	-0,52
Ciudad de Madrid	-40.965	-15.899	-25.067	-0,54
07. Chamberí	-2.153	-964	-1.189	-0,58
10. Latina	-5.369	-2.733	-2.636	-0,63
05. Chamartín	-1.759	-558	-1.201	-0,65
19. Vicálvaro	-470	80	-550	-0,67
21. Barajas	-304	67	-371	-0,71
18. Villa de Vallecas	620	1.307	-689	-0,80
01. Centro	-4.313	-1.827	-2.486	-0,87
02. Arganzuela	-2.095	26	-2.121	-1,16



3. Población nacida fuera de España clasificada por sexo y zona geográfico-económica de nacimiento a 1 de julio de 2014

ZONA GEOGRÁFICO-ECONÓMICA	Total	Hombres	Mujeres	Ratio de feminidad *
Total (1)	612.215	274.910	337.305	122,7
Otros países de Europa	15.039	5.479	9.560	174,5
América Latina y Caribe	363.650	154.889	208.761	134,8
UE (28-15)	58.392	25.643	32.749	127,7
Otros países OCDE	24.144	10.833	13.311	122,9
Otros países Asia y Australasia	56.973	28.343	28.630	101,0
Resto UE (15)	48.372	24.427	23.945	98,0
África	45.645	25.296	20.349	80,4

* Ratio de feminidad: Mujeres por cada 100 hombres (Mujeres/Hombres)*100
 (1) Incluye "No consta País de Nacionalidad"

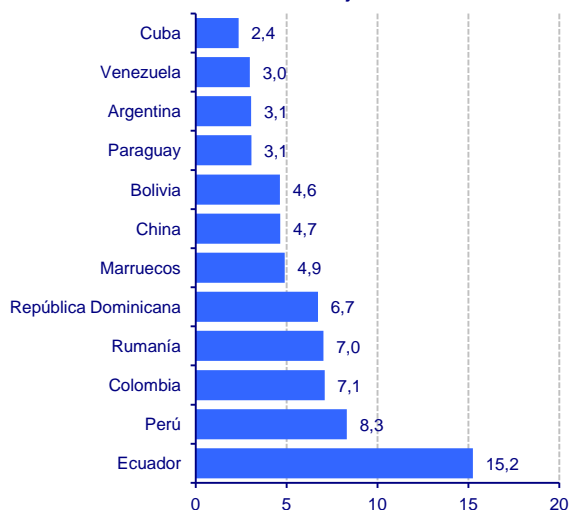


4. Evolución de la población por Distritos y Barrios según lugar de nacimiento (España y Otro País) entre el 1 de julio de 2013 y 2014

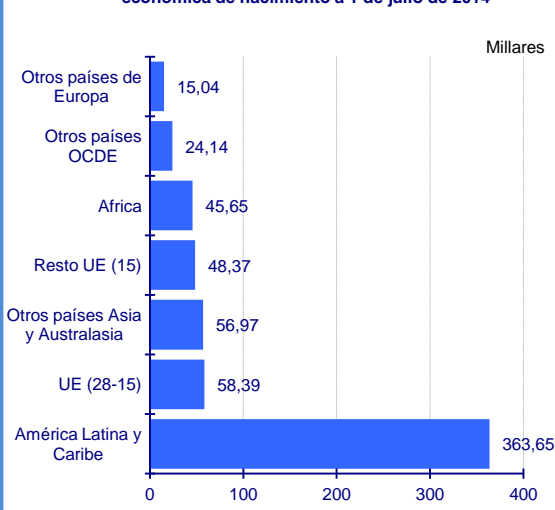
Distrito	País de Nacimiento						Distrito	País de Nacimiento					
	Absoluto			%				Absoluto			%		
	Total	España	Otro País	Total	España	Otro País		Total	España	Otro País	Total	España	Otro País
Ciudad de Madrid	-40.965	-15.899	-25.067	-1,3	-0,6	-3,9							
1. Centro	-4.313	-1.827	-2.486	-3,2	-1,9	-5,9	8. Fuencarral-El Pardo	-165	877	-1.042	-0,1	0,4	-3,4
1.1.- Palacio	-475	-261	-214	-2,1	-1,5	-4,0	8.1.- El Pardo	-19	-11	-8	-0,5	-0,3	-3,9
1.2.- Embajadores	-1.669	-646	-1.023	-3,6	-2,1	-6,4	8.2.- Fuentelarreina	-37	-30	-7	-1,1	-1,1	-1,5
1.3.- Cortes	-164	-80	-84	-1,5	-1,1	-2,6	8.3.- Peñagrande	-405	-229	-176	-0,9	-0,6	-3,3
1.4.- Justicia	-561	-198	-363	-3,3	-1,6	-7,5	8.4.- El Pilar	-764	-355	-409	-1,6	-0,9	-5,2
1.5.- Universidad	-1.100	-450	-650	-3,4	-2,0	-6,6	8.5.- La Paz	-326	-256	-70	-0,9	-0,8	-2,3
1.6.- Sol	-343	-192	-151	-4,4	-3,9	-5,5	8.6.- Valverde	572	680	-108	1,0	1,4	-1,2
							8.7.- Mirasiera	33	225	-192	0,1	0,9	-6,3
							8.8.- El Goloso	806	861	-55	5,3	6,3	-4,0
2. Arganzuela	-2.095	26	-2.121	-1,4	0,0	-7,9	9. Moncloa-Aravaca	-1.176	-489	-687	-1,0	-0,5	-3,6
2.1.- Imperial	-285	-74	-211	-1,2	-0,4	-7,7	9.1.- Casa de Campo	-214	-74	-140	-1,7	-0,7	-8,4
2.2.- Las Acacias	-399	-41	-358	-1,1	-0,1	-7,9	9.2.- Argüelles	-237	-93	-144	-1,0	-0,5	-3,1
2.3.- La Chopera	-432	-126	-306	-2,1	-0,8	-6,0	9.3.- Ciudad Universitaria	-188	-197	9	-1,2	-1,5	0,4
2.4.- Legazpi	196	431	-235	1,1	2,9	-9,7	9.4.- Valdezarza	-303	-277	-26	-1,0	-1,1	-0,5
2.5.- Las Delicias	-377	24	-401	-1,4	0,1	-7,4	9.5.- Valdemarín	-66	21	-87	-1,1	0,4	-8,4
2.6.- Palos de Moguer	-807	-193	-614	-3,0	-1,0	-9,3	9.6.- El Plantío	-8	15	-23	-0,3	0,7	-5,6
2.7.- Atocha	5	4	1	0,5	0,4	1,1	9.7.- Aravaca	-169	101	-270	-0,7	0,5	-6,7
3. Retiro	-1.126	-537	-589	-0,9	-0,5	-4,1	10. Latina	-5.369	-2.733	-2.636	-2,2	-1,4	-5,1
3.1.- Pacífico	-502	-305	-197	-1,5	-1,0	-4,1	10.1.- Los Cármenes	-347	-116	-231	-2,0	-0,8	-6,6
3.2.- Adefas	-23	123	-146	-0,1	0,8	-7,5	10.2.- Puerta del Ángel	-1.137	-512	-625	-2,7	-1,6	-5,5
3.3.- Estrella	-89	-78	-11	-0,4	-0,4	-0,6	10.3.- Lucero	-729	-338	-391	-2,0	-1,2	-4,8
3.4.- Ibiza	-255	-91	-164	-1,2	-0,5	-4,8	10.4.- Aluche	-1.812	-1.026	-786	-2,6	-1,9	-5,1
3.5.- Jerónimos	-78	-57	-21	-1,1	-0,9	-1,9	10.5.- Campamento	-378	-240	-138	-1,9	-1,6	-3,1
3.6.- Niño Jesús	-179	-132	-47	-1,2	-0,9	-3,4	10.6.- Cuatro Vientos	122	145	-23	2,7	3,5	-4,9
							10.7.- Las Águilas	-1.086	-646	-440	-2,1	-1,5	-5,1
4. Salamanca	-1.806	-736	-1.070	-1,2	-0,6	-4,0	11. Carabanchel	-3.838	-1.766	-2.072	-1,6	-1,0	-3,3
4.1.- Recoletos	-155	-20	-135	-1,0	-0,2	-4,2	11.1.- Comillas	-332	-242	-90	-1,5	-1,4	-1,5
4.2.- Goya	-491	-197	-294	-1,7	-0,8	-5,4	11.2.- Opañel	-573	-323	-250	-1,8	-1,4	-2,8
4.3.- Fuente del Berro	-274	-191	-83	-1,3	-1,1	-2,1	11.3.- San Isidro	-697	-312	-385	-1,8	-1,1	-3,8
4.4.- Guindalera	-275	-121	-154	-0,7	-0,4	-2,4	11.4.- Vista Alegre	-912	-515	-397	-2,0	-1,6	-3,1
4.5.- Lista	-442	-134	-308	-2,1	-0,8	-7,5	11.5.- San Bonita	-662	-323	-339	-2,0	-1,3	-3,7
4.6.- Castellana	-169	-73	-96	-1,0	-0,5	-2,7	11.6.- Buenavista	-176	116	-292	-0,4	0,3	-3,8
							11.7.- Abrantes	-488	-165	-323	-1,6	-0,7	-4,2
5. Chamartín	-1.759	-558	-1.201	-1,2	-0,5	-5,2	12. Usera	-2.119	-1.278	-840	-1,6	-1,3	-2,3
5.1.- El Viso	-112	4	-116	-0,7	0,0	-3,8	12.1.- Orcasitas	-101	-76	-25	-0,5	-0,4	-1,1
5.2.- Prosperidad	-803	-406	-397	-2,2	-1,3	-6,6	12.2.- Orcasur	-84	-97	13	-0,6	-0,9	0,6
5.3.- Ciudad Jardín	-149	-18	-131	-0,8	-0,1	-3,8	12.3.- San Fermín	-244	-112	-132	-1,1	-0,7	-2,5
5.4.- Hispanoamérica	-342	-123	-219	-1,1	-0,5	-5,2	12.4.- Almendrales	-747	-320	-427	-3,5	-2,3	-5,6
5.5.- Nueva España	-156	78	-234	-0,7	0,4	-6,1	12.5.- Moscardó	-470	-313	-157	-1,8	-1,8	-1,9
5.6.- Castilla	-188	-89	-99	-1,1	-0,6	-4,2	12.6.- Zoffo	-232	-130	-101	-1,7	-1,4	-2,5
							12.7.- Pradolongo	-235	-230	-5	-1,4	-2,2	-0,1
6. Tetuán	-2.252	-1.203	-1.049	-1,5	-1,1	-2,5	13. Puente de Vallecas	-3.823	-2.356	-1.467	-1,6	-1,3	-2,8
6.1.- Bellas Vistas	-541	-372	-169	-1,9	-1,9	-1,8	13.1.- Entrevías	-259	-258	-1	-0,8	-0,9	0,0
6.2.- Cuatro Caminos	-493	-244	-249	-1,4	-0,9	-3,2	13.2.- San Diego	-860	-495	-365	-2,2	-2,0	-2,6
6.3.- Castillejos	-208	-89	-119	-1,0	-0,6	-2,6	13.3.- Palomeras Bajas	-608	-469	-139	-1,5	-1,4	-2,0
6.4.- Almenara	-246	-125	-121	-1,1	-0,7	-2,6	13.4.- Palomeras Sureste	-654	-322	-332	-1,5	-0,9	-4,8
6.5.- Valdeacederas	-547	-251	-296	-2,2	-1,4	-4,0	13.5.- Portazgo	-635	-367	-268	-2,2	-1,6	-5,3
6.6.- Berruguete	-218	-122	-96	-0,9	-0,7	-1,3	13.6.- Numancia	-811	-445	-366	-1,7	-1,3	-2,8
7. Chamberí	-2.153	-964	-1.189	-1,5	-0,8	-4,7							
7.1.- Gaztambide	-457	-250	-207	-2,0	-1,3	-5,0							
7.2.- Arapiles	-352	-183	-169	-1,4	-0,9	-3,7							
7.3.- Trafalgar	-530	-148	-382	-2,1	-0,7	-7,3							
7.4.- Almagro	-138	-106	-32	-0,7	-0,7	-0,8							
7.5.- Ríos Rosas	-537	-187	-350	-2,0	-0,8	-6,8							
7.6.- Vallehermoso	-134	-85	-49	-0,7	-0,5	-2,2							

Distrito	Absoluto			%			Distrito	Absoluto			%		
	Total	España	Otro País	Total	España	Otro País		Total	España	Otro País	Total	España	Otro País
14. Moratalaz	-1.644	-1.146	-498	-1,7	-1,4	-3,7	18. Villa de Vallecas	620	1.307	-689	0,6	1,6	-4,1
14.1.- Pavones	-227	-108	-119	-2,4	-1,3	-10,1	18.1.- C. H. de Vallecas	1.200	1.525	-327	1,6	2,5	-2,5
14.2.- Horcajo	-15	-42	27	-0,2	-0,7	5,2	18.2.- Santa Eugenia	-518	-201	-317	-2,1	-0,9	-8,8
14.3.- Marroquina	-553	-387	-166	-1,9	-1,5	-5,7	19. Vicálvaro	-470	80	-550	-0,7	0,1	-4,5
14.4.- Media Legua	-241	-220	-21	-1,3	-1,4	-0,9	19.1.- C. H. de Vicálvaro	97	279	-182	0,2	0,6	-2,5
14.5.- Fontarrón	-276	-168	-108	-1,6	-1,2	-3,1	19.2.- Ambroz	-576	-209	-367	-3,0	-1,4	-7,6
14.6.- Vinateros	-332	-221	-111	-1,9	-1,5	-3,7	20. San Blas	-1.888	-767	-1.121	-1,2	-0,6	-4,3
15. Ciudad Lineal	-3.565	-2.025	-1.540	-1,6	-1,2	-3,3	20.1.- Simancas	-191	8	-199	-0,7	0,0	-3,3
15.1.- Ventas	-1.129	-672	-457	-2,3	-1,8	-3,7	20.2.- Hellín	-256	-167	-89	-2,8	-2,2	-6,1
15.2.- Pueblo Nuevo	-628	-358	-270	-1,0	-0,8	-1,7	20.3.- Amposta	-164	-79	-85	-2,0	-1,2	-4,9
15.3.- Quintana	-654	-286	-368	-2,6	-1,6	-5,5	20.4.- Arcos	-180	-69	-111	-0,8	-0,3	-3,1
15.4.- Concepción	-409	-246	-163	-2,0	-1,5	-3,8	20.5.- Rosas	-353	-111	-242	-1,1	-0,4	-7,9
15.5.- San Pascual	-226	-123	-103	-1,2	-0,8	-4,4	20.6.- Rejas	67	59	8	0,5	0,5	0,3
15.6.- San Juan Bautista	-127	-75	-52	-1,0	-0,7	-3,1	20.7.- Canillejas	-523	-245	-278	-1,8	-1,0	-4,7
15.7.- Colina	-144	-94	-50	-2,3	-1,8	-5,2	20.8.- El Salvador	-287	-162	-125	-2,4	-1,6	-8,5
15.8.- Atalaya	-48	-34	-14	-3,0	-2,5	-5,3	21. Barajas	-304	67	-371	-0,7	0,2	-5,2
15.9.- Costillares	-204	-141	-63	-0,9	-0,7	-2,8	21.1.- Alameda de Osuna	-263	-78	-185	-1,3	-0,4	-7,8
16. Hortaleza	96	883	-787	0,1	0,6	-3,0	21.2.- Aeropuerto	-110	-109	-1	-5,7	-7,4	-0,2
16.1.- Palomas	-73	-25	-48	-1,1	-0,4	-5,0	21.3.- C.H. de Barajas	-270	-137	-133	-3,6	-2,4	-7,0
16.2.- Piovera	-222	1	-223	-1,5	0,0	-7,2	21.4.- Timón	366	373	-7	3,9	4,7	-0,5
16.3.- Canillas	-704	-413	-291	-1,7	-1,1	-5,4	21.5.- Corralejos	-27	18	-45	-0,4	0,3	-5,0
16.4.- Pinar del Rey	-921	-555	-366	-1,7	-1,2	-4,3							
16.5.- Apóstol Santiago	-92	-82	-10	-0,6	-0,6	-0,5							
16.6.- Valdefuentes	2.106	1.956	150	5,1	5,5	2,5							
17. Villaverde	-1.816	-754	-1.062	-1,3	-0,7	-2,9							
17.1.- San Andrés	-302	-246	-56	-0,7	-0,7	-0,5							
17.2.- San Cristóbal	-399	-142	-257	-2,5	-1,7	-3,6							
17.3.- Butarque	72	159	-87	0,4	1,2	-2,8							
17.4.- Los Rosales	-645	-245	-400	-1,7	-0,9	-4,2							
17.5.- Los Ángeles	-544	-280	-264	-1,7	-1,1	-3,8							

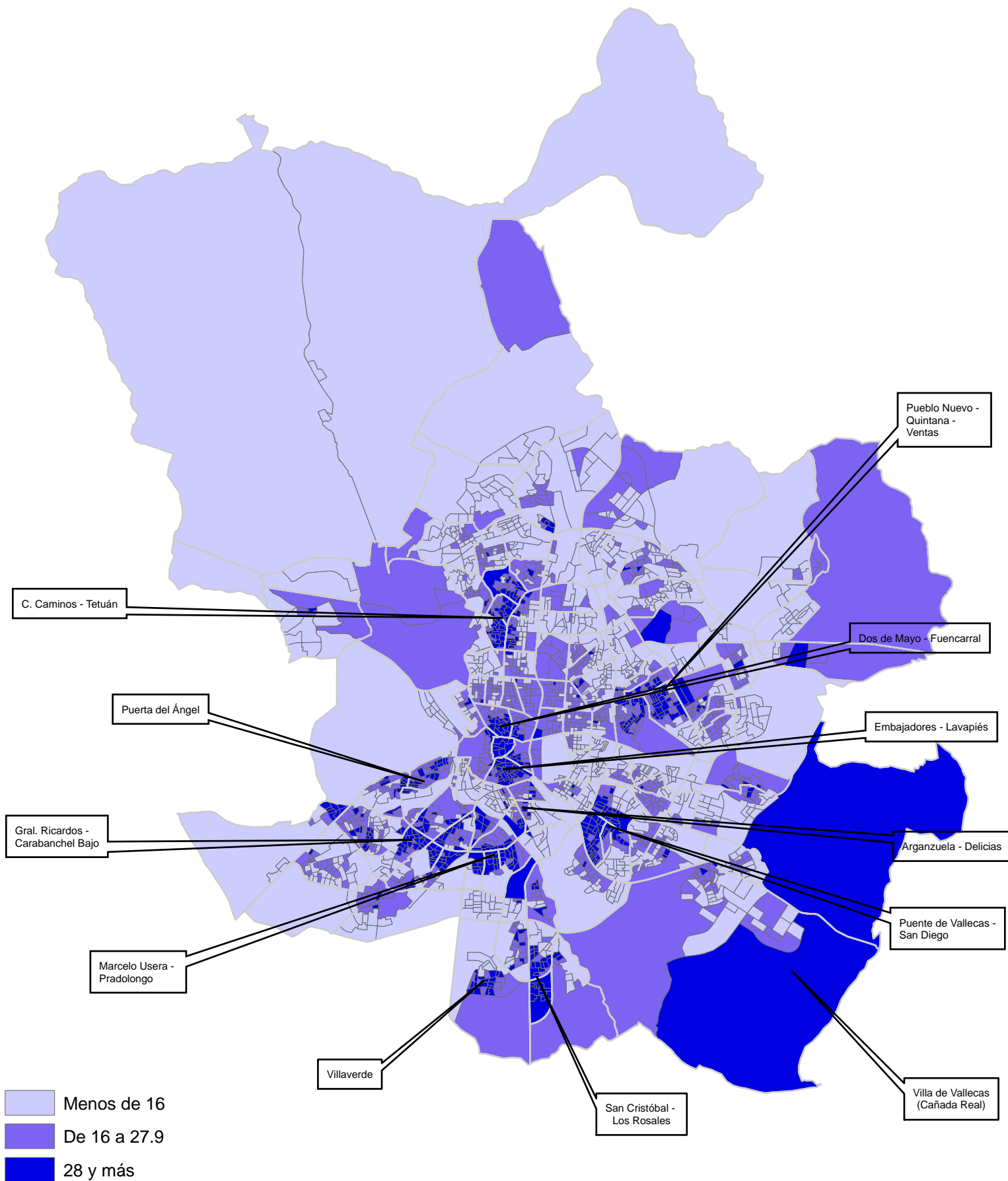
Proporción de nacidos fuera de España (%) según país de nacimiento a 1 de julio de 2014



Población nacida fuera de España por zona geográfico-económica de nacimiento a 1 de julio de 2014

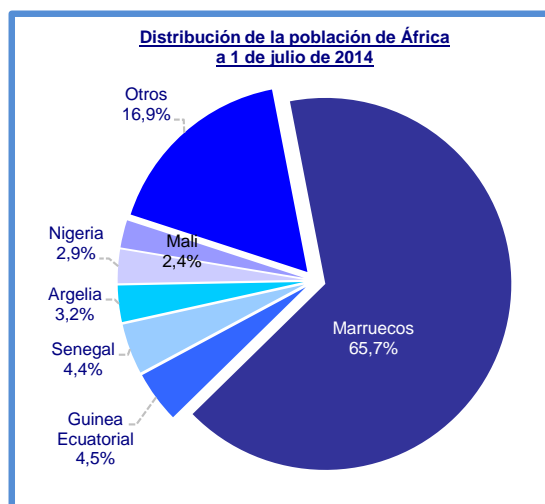
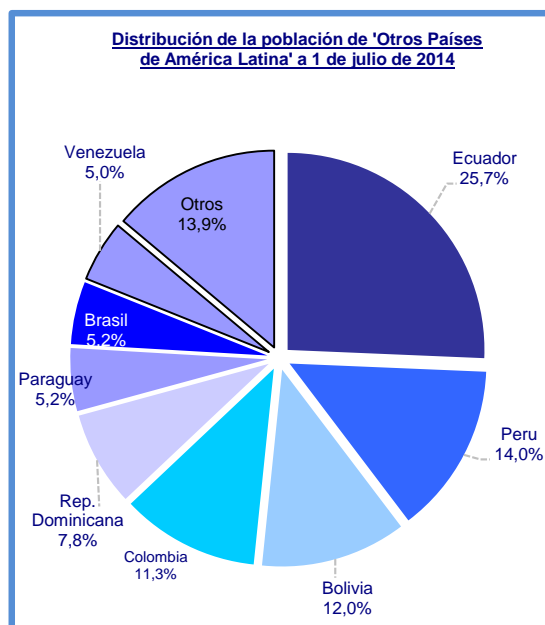
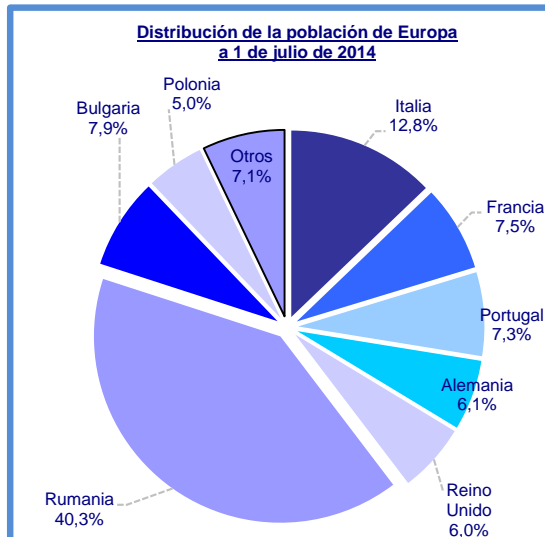


Zonas de especial intensidad de población nacida fuera de España a 1 de Julio de 2014 (% sobre población total)



5. Incremento de la población nacida fuera de España entre el 1 de julio de 2013 y 2014

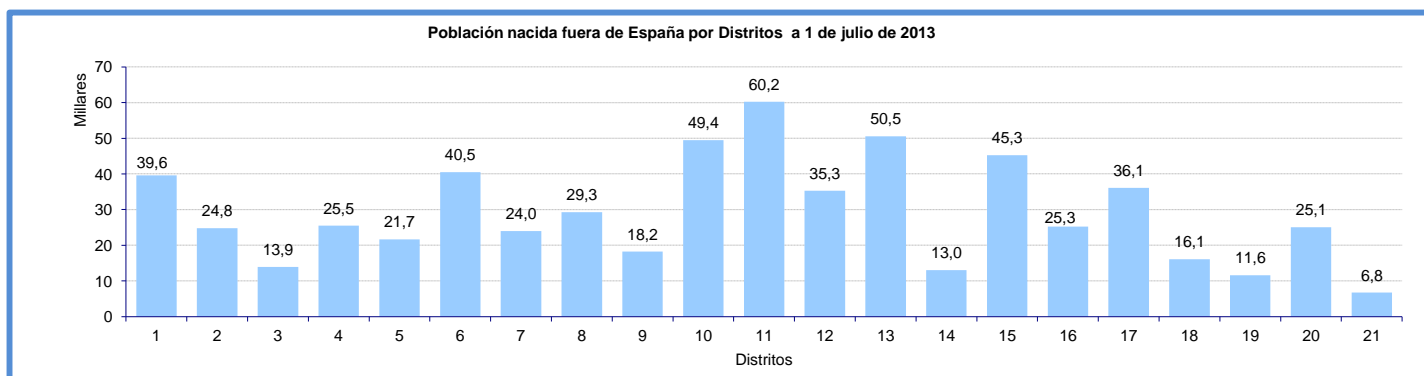
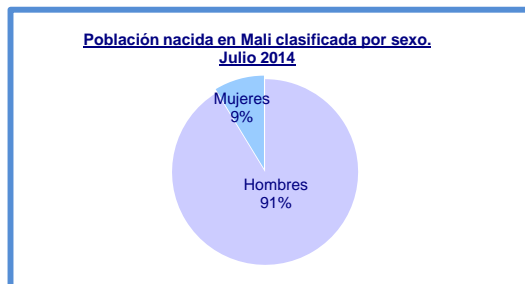
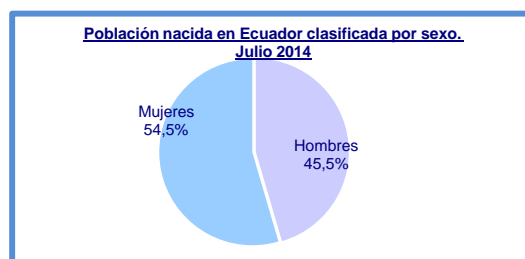
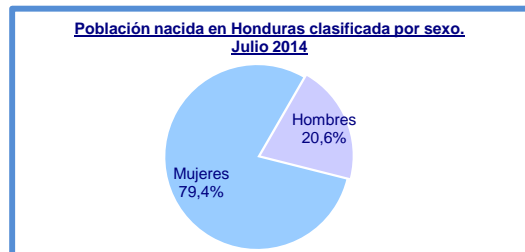
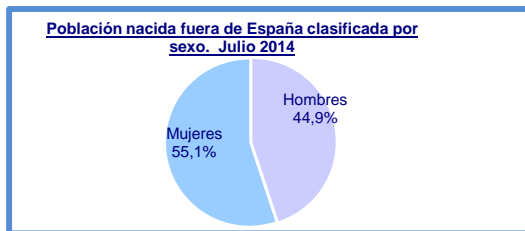
Zona geográfico-económica	Nacidos fuera de España		Incremento	
	2014	2013	Absoluto	%
Total	612.215	637.282	-25.067	-3,93
Unión Europea (15)	48.372	52.162	-3.790	-7,27
Italia	13.708	14.845	-1.137	-7,66
Francia	7.960	8.490	-530	-6,24
Portugal	7.750	8.305	-555	-6,68
Alemania	6.524	7.262	-738	-10,16
Reino Unido	6.390	6.749	-359	-5,32
Otros	6.040	6.511	-471	-7,23
Unión Europea (ampliación a 27)	58.392	66.462	-8.070	-12,14
Rumania	43.064	49.278	-6.214	-12,61
Bulgaria	8.398	9.491	-1.093	-11,52
Polonia	5.353	6.012	-659	-10,96
Otros	1.577	1.681	-104	-6,19
Resto países OCDE	24.144	24.320	-176	-0,72
Mejico	8.753	9.207	-454	-4,93
Estados Unidos	8.206	7.714	492	6,38
Japon	2.815	2.941	-126	-4,28
Otros	4.370	4.458	-88	-1,97
Otros países de Europa	15.039	15.198	-159	-1,05
Ucrania	7.613	7.802	-189	-2,42
Rusia	3.774	3.752	22	0,59
Moldavia	1.096	1.111	-15	-1,35
Otros	2.556	2.533	23	0,91
Otros países de América Latina	363.650	377.474	-13.824	-3,66
Ecuador	93.334	99.247	-5.913	-5,96
Peru	50.954	52.774	-1.820	-3,45
Bolivia	43.485	45.154	-1.669	-3,70
Colombia	41.186	40.667	519	1,28
Rep. Dominicana	28.369	29.859	-1.490	-4,99
Paraguay	18.766	20.258	-1.492	-7,36
Brasil	18.736	19.882	-1.146	-5,76
Venezuela	18.278	18.137	141	0,78
Argentina	14.490	14.474	16	0,11
Cuba	11.753	12.850	-1.097	-8,54
Chile	6.292	6.823	-531	-7,78
Honduras	6.167	5.499	668	12,15
Nicaragua	3.102	3.309	-207	-6,26
Uruguay	3.065	2.942	123	4,18
Otros	5.673	5.599	74	1,32
África	45.645	46.172	-527	-1,14
Marruecos	29.997	30.259	-262	-0,87
Guinea Ecuatorial	2.049	2.130	-81	-3,80
Senegal	2.003	2.024	-21	-1,04
Argelia	1.442	1.451	-9	-0,62
Nigeria	1.332	1.318	14	1,06
Mali	1.091	1.162	-71	-6,11
Otros	7.731	7.828	-97	-1,24
Otros países de Asia y Australasia	56.973	55.494	1.479	2,67
China	28.520	27.743	777	2,80
Filipinas	14.100	13.757	343	2,49
Bangladesh	4.432	4.349	83	1,91
Pakistán	1.998	1.976	22	1,11
Otros	7.923	7.669	254	3,31
Apátridas	4	2	2	100,00



6. Población nacida fuera de España clasificada por país de nacimiento (1) y sexo a 1 de julio de 2014

País de Nacionalidad	Total	% sobre total	Hombres	Mujeres	Ratio de feminidad
MADRID	612.215	100,0	274.910	337.305	122,7
Nicaragua	3.102	0,5	639	2.463	385,4
Honduras	6.167	1,0	1.271	4.896	385,2
Paraguay	18.766	3,1	4.982	13.784	276,7
Rusia	3.774	0,6	1.238	2.536	204,8
El Salvador	1.967	0,3	665	1.302	195,8
Japón	1.126	0,2	401	725	180,8
Ucrania	7.613	1,2	2.716	4.897	180,3
Filipinas	14.100	2,3	5.106	8.994	176,1
Bolivia	28.369	4,6	10.711	17.658	164,9
Guatemala	1.616	0,3	613	1.003	163,6
Guinea Ecuatorial	2.049	0,3	791	1.258	159,0
Brasil	11.753	1,9	4.789	6.964	145,4
Polonia	5.353	0,9	2.189	3.164	144,5
República Dominicana	41.186	6,7	16.855	24.331	144,4
Moldavia	1.096	0,2	453	643	141,9
Colombia	43.485	7,1	18.496	24.989	135,1
Estados Unidos de América	8.206	1,3	3.493	4.713	134,9
Rumanía	43.064	7,0	19.056	24.008	126,0
Perú	50.954	8,3	23.111	27.843	120,5
Ecuador	93.334	15,2	42.437	50.897	119,9
México	8.753	1,4	3.980	4.773	119,9
Bulgaria	8.398	1,4	3.839	4.559	118,8
Chile	6.292	1,0	2.913	3.379	116,0
Venezuela	18.278	3,0	8.481	9.797	115,5
Francia	13.708	2,2	6.437	7.271	113,0
Alemania	7.960	1,3	3.763	4.197	111,5
Cuba	14.490	2,4	6.919	7.571	109,4
China	28.520	4,7	13.639	14.881	109,1
Portugal	6.524	1,1	3.173	3.351	105,6
Suiza	2.815	0,5	1.396	1.419	101,6
Uruguay	3.065	0,5	1.550	1.515	97,7
Argentina	18.736	3,1	9.503	9.233	97,2
Bélgica	1.624	0,3	826	798	96,6
Marruecos	29.997	4,9	15.531	14.466	93,1
Reino Unido	6.390	1,0	3.410	2.980	87,4
India	1.998	0,3	1.088	910	83,6
Países Bajos	1.341	0,2	746	595	79,8
Argelia	1.442	0,2	841	601	71,5
Italia	7.750	1,3	4.525	3.225	71,3
Nigeria	1.332	0,2	805	527	65,5
Siria	1.131	0,2	724	407	56,2

(1) Países con más de 1000 residentes en Madrid



7. Población clasificada por país de nacimiento y Distrito de residencia a 1 de julio de 2014

País de nacimiento	Distrito									
	Total	1	2	3	4	5	6	7	8	9
Total	3.161.144	132.356	151.146	118.685	143.093	142.290	151.921	138.147	233.744	115.719
España	2.548.925	92.745	126.395	104.765	117.544	120.596	111.419	114.138	204.457	97.500
Otro país	612.215	39.611	24.750	13.920	25.549	21.694	40.502	24.009	29.287	18.219
% de nacidos en Otro País	19,4	29,9	16,4	11,7	17,9	15,2	26,7	17,4	12,5	15,7
Ecuador	93.334	2.800	3.570	1.181	2.130	1.513	5.698	2.148	2.559	1.542
Perú	50.954	1.721	1.588	903	1.932	1.233	2.664	1.788	2.376	1.068
Colombia	43.485	2.108	1.566	955	1.627	1.213	1.696	1.436	2.376	1.041
Rumanía	43.064	1.011	911	579	870	736	1.813	730	1.688	1.063
República Dominicana	41.186	1.166	2.097	554	920	1.229	5.637	1.488	1.499	1.010
Marruecos	29.997	1.722	953	587	810	787	2.212	830	1.674	683
China	28.520	1.748	1.374	539	717	676	1.593	828	1.354	804
Bolivia	28.369	728	963	478	804	775	1.205	811	898	595
Paraguay	18.766	555	609	353	747	917	3.018	919	1.046	818
Argentina	18.736	2.512	1.192	832	1.257	1.085	1.003	1.150	1.260	754
Venezuela	18.278	1.449	914	724	1.545	1.163	1.042	921	1.695	780
Cuba	14.490	1.304	821	471	767	661	822	600	701	387
Filipinas	14.100	2.025	733	207	720	884	3.910	984	596	770
Francia	13.708	1.591	617	541	1.007	750	589	801	751	557
Brasil	11.753	1.157	569	365	632	460	623	578	535	425
México	8.753	1.035	398	430	1.260	642	475	854	568	609
Bulgaria	8.398	332	215	140	158	197	280	106	338	193
Estados Unidos de América	8.206	1.557	405	481	928	663	350	1.008	481	610
Alemania	7.960	659	369	291	475	632	372	440	703	336
Italia	7.750	1.646	573	341	681	456	452	791	338	314
Ucrania	7.613	189	215	129	234	201	220	170	274	168
Portugal	6.524	608	290	157	457	364	425	394	457	281
Reino Unido	6.390	1.033	353	301	582	572	313	543	410	362
Chile	6.292	657	353	211	415	323	338	400	443	297
Honduras	6.167	144	171	150	226	247	313	208	356	217
Polonia	5.353	255	167	111	120	148	230	128	169	126
Bangladesh	4.432	2.611	220	18	25	17	229	22	28	5
Rusia	3.774	266	190	157	288	234	192	184	276	219
Nicaragua	3.102	113	86	101	163	222	165	175	132	132
Uruguay	3.065	318	165	111	152	147	132	163	213	100
Suiza	2.815	205	135	84	157	173	117	134	212	115
Guinea Ecuatorial	2.049	72	52	33	59	54	94	54	82	76
Senegal	2.003	549	232	17	46	31	46	21	31	14
India	1.998	185	81	108	173	166	104	74	140	71
El Salvador	1.967	76	57	65	100	85	78	93	123	65
Bélgica	1.624	148	84	85	130	111	77	122	93	74
Guatemala	1.616	97	69	64	110	97	94	115	115	75
Pakistán	1.509	223	81	21	30	12	42	15	26	38
Resto de países (1)	34.115	3.036	1.312	1.045	2.095	1.818	1.839	1.783	2.271	1.425

(1) Suma de países con menos de 1500 residentes en la Ciudad de Madrid

7. Población clasificada por país de nacimiento y Distrito de residencia a 1 de julio de 2013 (Continuación)

País de nacimiento	Distrito											
	10	11	12	13	14	15	16	17	18	19	20	21
Total	236.798	242.366	133.367	227.939	95.728	213.842	173.866	142.052	99.346	69.741	153.240	45.758
España	187.367	182.128	98.110	177.415	82.731	168.579	148.588	105.931	83.268	58.102	128.156	38.991
Otro país	49.430	60.238	35.257	50.524	12.997	45.263	25.278	36.121	16.076	11.639	25.084	6.767
% de nacidos en Otro País	20,9	24,9	26,4	22,2	13,6	21,2	14,5	25,4	16,2	16,7	16,4	14,8
Ecuador	8.699	13.068	6.529	11.894	2.222	9.503	2.177	7.634	2.150	1.770	4.051	496
Perú	5.232	5.685	2.791	4.621	1.808	5.111	1.846	3.150	1.668	1.081	2.333	387
Colombia	3.604	5.789	3.069	2.761	969	3.627	1.527	2.678	1.121	765	2.454	580
Rumanía	4.602	5.352	1.964	4.463	1.222	2.771	2.064	3.050	3.058	2.384	2.666	632
República Dominicana	3.521	3.408	2.572	3.947	509	3.249	1.018	4.203	610	414	1.928	235
Marruecos	2.132	2.688	1.090	3.371	550	1.469	983	3.417	1.780	911	938	434
China	1.943	3.134	5.458	2.715	494	1.514	1.072	756	464	465	835	181
Bolivia	2.835	4.330	4.446	2.747	536	2.123	914	1.243	445	292	904	162
Paraguay	1.892	1.722	712	1.162	402	1.601	1.162	607	150	185	564	159
Argentina	954	940	419	726	315	1.213	648	313	417	237	647	399
Venezuela	748	772	385	603	330	1.293	1.557	388	438	212	871	377
Cuba	956	1.216	548	954	367	1.155	689	649	352	222	608	249
Filipinas	667	438	197	393	117	601	1.879	175	48	39	150	41
Francia	623	567	298	507	246	917	392	269	197	194	589	322
Brasil	1.190	1.433	410	637	254	634	447	467	303	115	406	126
México	341	248	83	178	120	511	473	82	99	55	172	111
Bulgaria	1.007	1.001	416	790	294	799	332	512	245	291	646	119
Estados Unidos de América	182	115	65	114	94	379	389	53	53	42	140	105
Alemania	429	418	193	374	169	465	570	199	204	141	374	160
Italia	251	250	128	198	74	381	346	80	90	66	190	100
Ucrania	1.359	887	314	654	166	298	289	1.223	161	142	294	38
Portugal	385	432	250	378	106	319	366	200	148	123	274	125
Reino Unido	228	161	83	117	88	357	441	57	54	48	165	135
Chile	342	319	159	365	163	431	364	187	121	77	225	107
Honduras	646	872	323	718	125	499	217	278	201	42	179	29
Polonia	852	697	268	436	104	275	181	446	134	284	168	60
Bangladesh	188	188	56	305	13	153	10	216	37	25	71	0
Rusia	254	191	118	217	75	218	236	144	74	45	145	57
Nicaragua	217	247	129	357	138	299	127	95	46	38	101	27
Uruguay	200	211	85	241	80	161	115	88	112	56	145	62
Suiza	184	163	88	182	87	183	205	75	86	67	125	52
Guinea Ecuatorial	122	163	159	189	68	142	85	302	67	80	88	11
Senegal	59	200	56	258	19	57	152	183	48	30	62	16
India	77	78	71	90	25	125	25	70	34	19	129	15
El Salvador	103	166	117	217	53	145	72	125	29	38	120	35
Bélgica	76	58	38	76	26	90	142	32	36	27	54	45
Guatemala	95	131	30	146	36	101	74	31	41	31	49	21
Pakistán	111	172	70	132	9	119	24	276	57	15	35	7
Resto de países (1)	2.124	2.328	1.070	2.291	524	1.975	1.668	2.168	698	571	1.189	550

(1) Suma de países con menos de 1500 residentes en la Ciudad de Madrid

8. Población menor de 16 años a 1 de julio de 2014 por lugar de nacimiento

Distritos / Barrios	Total	Otro país	% Otro país	Distritos / Barrios	Total	Otro país	% Otro país
Ciudad de Madrid	518.750	49.920	9,6				
1. Centro	13.470	1.760	13,1	9. Moncloa-Aravaca	19.974	1.502	7,5
1.1.- Palacio	2.329	233	10,0	9.1.- Casa de Campo	1.535	87	5,7
1.2.- Embajadores	4.812	755	15,7	9.2.- Argüelles	2.749	237	8,6
1.3.- Cortes	929	112	12,1	9.3.- Ciudad Universitaria	2.383	149	6,3
1.4.- Justicia	1.748	170	9,7	9.4.- Valdezarza	4.260	406	9,5
1.5.- Universidad	3.042	404	13,3	9.5.- Valdemarín	2.024	128	6,3
1.6.- Sol	610	86	14,1	9.6.- El Plantío	508	39	7,7
				9.7.- Aravaca	6.486	452	7,0
2. Arganzuela	22.658	1.653	7,3	10. Latina	34.451	4.041	11,7
2.1.- Imperial	3.358	179	5,3	10.1.- Los Cármenes	3.123	301	9,6
2.2.- Las Acacias	5.112	284	5,6	10.2.- Puerta del Ángel	5.796	833	14,4
2.3.- La Chopera	2.431	319	13,1	10.3.- Lucero	5.543	622	11,2
2.4.- Legazpi	3.941	141	3,6	10.4.- Aluche	8.779	1.206	13,7
2.5.- Las Delicias	4.407	362	8,2	10.5.- Campamento	2.675	319	11,9
2.6.- Palos de Moguer	3.126	360	11,5	10.6.- Cuatro Vientos	1.204	32	2,7
2.7.- Atocha	283	8	2,8	10.7.- Las Águilas	7.330	727	9,9
3. Retiro	16.792	1.043	6,2	11. Carabanchel	41.452	5.072	12,2
3.1.- Pacífico	4.461	299	6,7	11.1.- Comillas	2.945	462	15,7
3.2.- Adelfas	2.640	153	5,8	11.2.- Opañel	4.612	704	15,3
3.3.- Estrella	3.343	142	4,2	11.3.- San Isidro	6.066	805	13,3
3.4.- Ibiza	2.899	234	8,1	11.4.- Vista Alegre	6.303	1.024	16,2
3.5.- Jerónimos	876	102	11,6	11.5.- Puerta Bonita	5.718	775	13,6
3.6.- Niño Jesús	2.565	110	4,3	11.6.- Buenavista	10.318	697	6,8
4. Salamanca	18.847	1.580	8,4	11.7.- Abrantes	5.490	605	11,0
4.1.- Recoletos	2.120	208	9,8	12. Usera	24.706	3.053	12,4
4.2.- Goya	3.675	323	8,8	12.1.- Orcasitas	4.462	217	4,9
4.3.- Fuente del Berro	2.708	246	9,1	12.2.- Orcasur	2.708	176	6,5
4.4.- Guindalera	5.334	392	7,3	12.3.- San Fermín	4.959	456	9,2
4.5.- Lista	2.691	229	8,5	12.4.- Almendrales	3.705	626	16,9
4.6.- Castellana	2.319	182	7,8	12.5.- Moscardó	3.846	707	18,4
5. Chamartín	21.741	1.574	7,2	12.6.- Zofío	2.259	343	15,2
5.1.- El Viso	2.633	214	8,1	12.7.- Pradolongo	2.766	528	19,1
5.2.- Prosperidad	4.643	325	7,0	13. Puente de Vallecas	38.623	4.539	11,8
5.3.- Ciudad Jardín	2.472	207	8,4	13.1.- Entrevías	5.830	526	9,0
5.4.- Hispanoamérica	5.074	317	6,2	13.2.- San Diego	6.621	1.191	18,0
5.5.- Nueva España	4.300	313	7,3	13.3.- Palomeras Bajas	7.403	636	8,6
5.6.- Castilla	2.619	198	7,6	13.4.- Palomeras Sureste	7.106	649	9,1
6. Tetuán	20.995	2.813	13,4	13.5.- Portazgo	4.362	469	10,8
6.1.- Bellas Vistas	4.003	710	17,7	13.6.- Numancia	7.297	1.066	14,6
6.2.- Cuatro Caminos	4.102	466	11,4	14. Moratalaz	14.532	1.135	7,8
6.3.- Castillejos	2.255	253	11,2	14.1.- Pavones	1.487	81	5,4
6.4.- Almenara	3.186	315	9,9	14.2.- Horcajo	1.799	43	2,4
6.5.- Valdeacederas	3.858	514	13,3	14.3.- Marroquina	4.196	243	5,8
6.6.- Berruguete	3.589	554	15,4	14.4.- Media Legua	2.483	181	7,3
7. Chamberí	17.224	1.432	8,3	14.5.- Fontarrón	2.287	296	12,9
7.1.- Gaztambide	2.549	183	7,2	14.6.- Vinateros	2.278	291	12,8
7.2.- Arapiles	2.947	264	9,0	15.- Ciudad Lineal	32.675	3.779	11,6
7.3.- Trafalgar	2.956	266	9,0	15.1.- Ventas	6.496	928	14,3
7.4.- Almagro	2.681	278	10,4	15.2.- Pueblo Nuevo	9.016	1.224	13,6
7.5.- Ríos Rosas	3.509	311	8,9	15.3.- Quintana	3.225	476	14,8
7.6.- Vallehermoso	2.581	130	5,0	15.4.- Concepción	2.931	352	12,0
8. Fuencarral-El Pardo	44.227	2.831	6,4	15.5.- San Pascual	2.668	184	6,9
8.1.- El Pardo	438	15	3,4	15.6.- San Juan Bautista	2.400	258	10,8
8.2.- Fuentelarreina	608	39	6,4	15.7.- Colina	1.028	83	8,1
8.3.- Peñagrande	6.603	417	6,3	15.8.- Atalaya	323	26	8,0
8.4.- El Pilar	5.513	581	10,5	15.9.- Costillares	4.588	248	5,4
8.5.- La Paz	4.108	302	7,4				
8.6.- Valverde	14.389	951	6,6				
8.7.- Mirasierra	7.183	380	5,3				
8.8.- El Goloso	5.351	146	2,7				

8. Población menor de 16 años a 1 de julio de 2014 por lugar de nacimiento

Distritos / Barrios	Total	Otro país	% Otro país	Distritos / Barrios	Total	Otro país	% Otro país
16.- Hortaleza	34.091	3.178	9,3	19. Vicálvaro	15.937	1.169	7,3
16.1.- Palomas	1.711	183	10,7	19.1.- C. H. de Vicálvaro	12.802	717	5,6
16.2.- Piovera	3.264	572	17,5	19.2.- Ambroz	3.045	439	14,4
16.3.- Canillas	5.867	575	9,8	20. San Blas	29.191	2.334	8,0
16.4.- Pinar del Rey	7.793	809	10,4	20.1.- Simancas	4.602	475	10,3
16.5.- Apóstol Santiago	2.511	180	7,2	20.2.- Hellín	1.169	144	12,3
16.6.- Valdefuentes	12.942	858	6,6	20.3.- Amposta	1.282	134	10,5
17.- Villaverde	27.111	3.228	11,9	20.4.- Arcos	4.661	367	7,9
17.1.- San Andrés	7.918	950	12,0	20.5.- Rosas	7.940	274	3,5
17.2.- San Cristóbal	3.303	630	19,1	20.6.- Rejas	3.261	231	7,1
17.3.- Butarque	4.333	248	5,7	20.7.- Canillejas	4.288	570	13,3
17.4.- Los Rosales	7.114	774	10,9	20.8.- El Salvador	1.988	139	7,0
17.5.- Los Ángeles	4.439	626	14,1	21. Barajas	9.318	746	8,0
18. Villa de Vallecas	20.735	1.458	7,0	21.1.- Alameda de Osuna	3.748	243	6,5
18.1.- C. H. de Vallecas	16.763	1.128	6,7	21.2.- Aeropuerto	331	54	16,3
18.2.- Santa Eugenia	3.680	290	7,9	21.3.- C.H. de Barajas	987	170	17,2
				21.4.- Timón	2.089	153	7,3
				21.5.- Corralejos	2.157	126	5,8

9. Estructura demográfica de la población nacida fuera de España a 1 de julio 2014

Edad	Ambos sexos	Hombres	Mujeres
Total	612.215	274.910	337.305
0 a 4	3.717	1.918	1.799
5 a 9	7.798	3.731	4.067
10 a 14	18.284	9.022	9.262
15 a 19	30.811	15.548	15.263
20 a 24	45.355	20.816	24.539
25 a 29	66.629	28.448	38.181
30 a 34	88.179	39.807	48.372
35 a 39	87.950	41.449	46.501
40 a 44	75.010	35.146	39.864
45 a 49	63.052	28.616	34.436
50 a 54	46.634	20.054	26.580
55 a 59	30.971	12.649	18.322
60 a 64	18.966	7.309	11.657
65 a 69	11.357	4.187	7.170
70 a 74	7.232	2.638	4.594
75 a 79	4.604	1.656	2.948
80 a 84	2.999	1.074	1.925
85 y más	2.667	842	1.825

NOTA: El total incluye 'Apátridas' y 'No consta' país de nacionalidad

