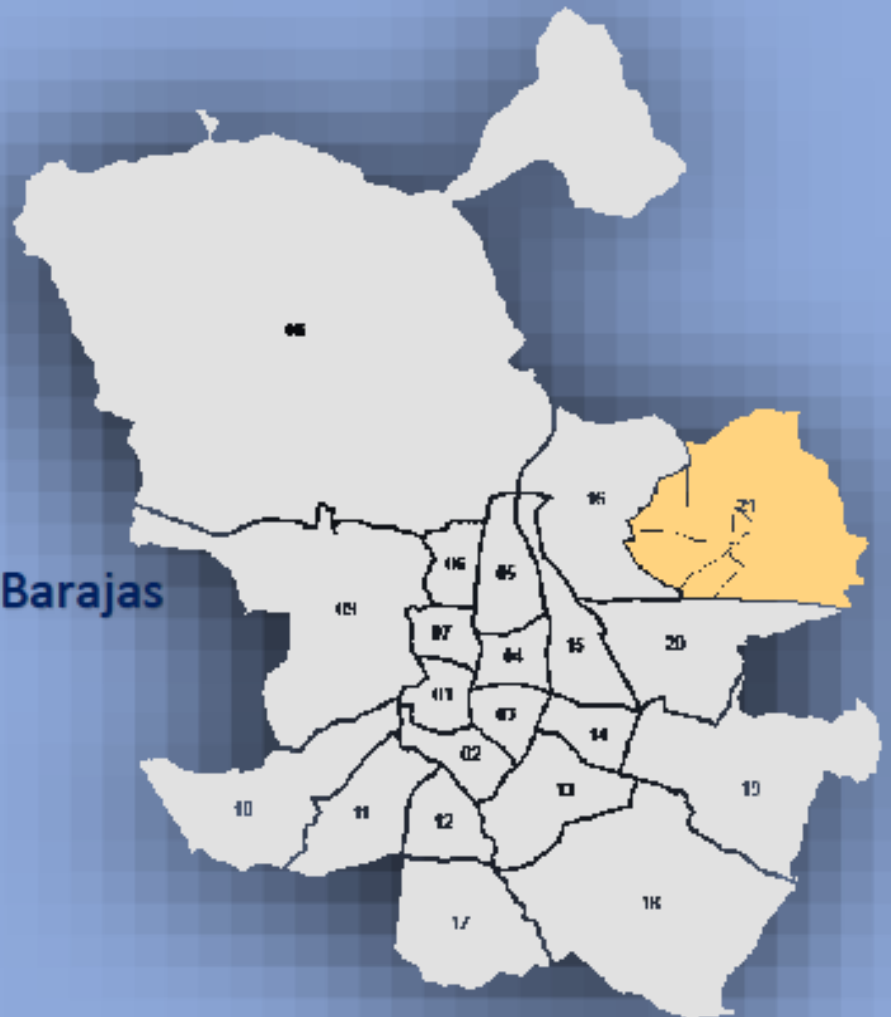


Distrito 21 - Barajas

- 211. Alameda de Osuna
- 212. Aeropuerto
- 213. Casco Histórico de Barajas
- 214. Timón
- 215. Corralejos



1. Evolución de la población por Distrito y Barrio

| | Población a 1 de enero | | | | | | | | | | |
|---------------------------------|------------------------|------------------|------------------|------------------|------------------|------------------|------------------|------------------|------------------|------------------|------------------|
| | 2011 | 2012 | 2013 | 2014 | 2015 | 2016 | 2017 | 2018 | 2019 | 2020 | 2021 |
| 21. Barajas | 46.211 | 46.192 | 46.089 | 45.586 | 45.747 | 46.264 | 46.876 | 47.836 | 48.972 | 50.010 | 50.077 |
| 211. Alameda de Osuna | 20.387 | 20.137 | 19.948 | 19.623 | 19.445 | 19.325 | 19.386 | 19.446 | 19.526 | 19.820 | 19.657 |
| 212. Aeropuerto | 2.097 | 2.055 | 2.006 | 1.898 | 1.787 | 1.767 | 1.784 | 1.794 | 1.851 | 1.900 | 1.918 |
| 213. Casco Histórico de Barajas | 7.926 | 7.830 | 7.638 | 7.379 | 7.252 | 7.280 | 7.313 | 7.336 | 7.565 | 7.683 | 7.504 |
| 214. Timón | 8.806 | 9.077 | 9.366 | 9.533 | 10.050 | 10.592 | 11.023 | 11.750 | 12.388 | 12.853 | 13.334 |
| 215. Corralejos | 6.995 | 7.093 | 7.131 | 7.153 | 7.213 | 7.300 | 7.370 | 7.510 | 7.642 | 7.754 | 7.664 |
| Ciudad de Madrid | 3.269.861 | 3.237.937 | 3.215.633 | 3.166.130 | 3.141.991 | 3.165.883 | 3.182.175 | 3.221.824 | 3.266.126 | 3.334.730 | 3.312.310 |

2. Números índice por Distrito y Barrio. Base 2010 = 100

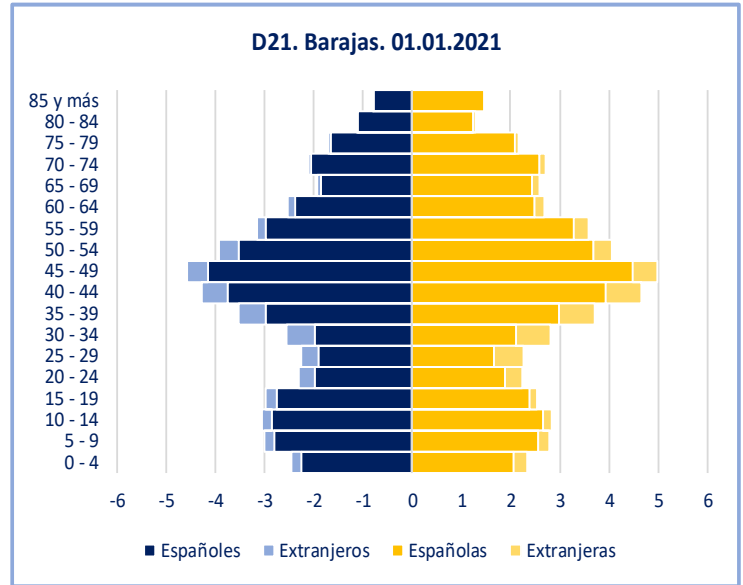
| | Población a 1 de enero | | | | | | | | | | |
|---------------------------------|------------------------|-------------|-------------|-------------|-------------|-------------|-------------|-------------|-------------|--------------|--------------|
| | 2011 | 2012 | 2013 | 2014 | 2015 | 2016 | 2017 | 2018 | 2019 | 2020 | 2021 |
| 21. Barajas | 100 | 100,0 | 99,7 | 98,6 | 99,0 | 100,1 | 101,4 | 103,5 | 106,0 | 108,2 | 108,4 |
| 211. Alameda de Osuna | 100 | 98,8 | 97,8 | 96,3 | 95,4 | 94,8 | 95,1 | 95,4 | 95,8 | 97,2 | 96,4 |
| 212. Aeropuerto | 100 | 98,0 | 95,7 | 90,5 | 85,2 | 84,3 | 85,1 | 85,6 | 88,3 | 90,6 | 91,5 |
| 213. Casco Histórico de Barajas | 100 | 98,8 | 96,4 | 93,1 | 91,5 | 91,8 | 92,3 | 92,6 | 95,4 | 96,9 | 94,7 |
| 214. Timón | 100 | 103,1 | 106,4 | 108,3 | 114,1 | 120,3 | 125,2 | 133,4 | 140,7 | 146,0 | 151,4 |
| 215. Corralejos | 100 | 101,4 | 101,9 | 102,3 | 103,1 | 104,4 | 105,4 | 107,4 | 109,2 | 110,9 | 109,6 |
| Ciudad de Madrid | 100 | 99,0 | 98,3 | 96,8 | 96,1 | 96,8 | 97,3 | 98,5 | 99,9 | 102,0 | 101,3 |

3. Indicadores demográficos de edad por Distrito y Barrio

| | Edad Media | Edad Mediana | Proporción de juventud | Proporción de envejecimiento | Proporción de Sobre-envejecimiento | Índice de envejecimiento | Índice de juventud | Índice de dependencia | Índice de estructura de la población activa | Índice de reemplazo de la población activa | Razón de progresividad demográfica |
|---------------------------------|-------------|--------------|------------------------|------------------------------|------------------------------------|--------------------------|--------------------|-----------------------|---|--|------------------------------------|
| | | | | | | | | | | | |
| 21. Barajas | 42,2 | 43,0 | 17,7 | 17,9 | 26,3 | 101,3 | 98,7 | 55,2 | 67,7 | 83,1 | 82,7 |
| 211. Alameda de Osuna | 45,5 | 46,0 | 16,3 | 25,9 | 21,9 | 159,0 | 62,9 | 73,0 | 61,5 | 83,3 | 74,2 |
| 212. Aeropuerto | 42,0 | 42,0 | 15,5 | 14,7 | 43,6 | 94,9 | 105,3 | 43,2 | 79,3 | 49,6 | 100,0 |
| 213. Casco Histórico de Barajas | 44,7 | 44,0 | 11,4 | 18,9 | 33,1 | 165,9 | 60,3 | 43,6 | 81,6 | 40,7 | 101,5 |
| 214. Timón | 38,3 | 39,0 | 20,6 | 10,5 | 30,6 | 51,0 | 196,1 | 45,3 | 76,1 | 84,7 | 96,3 |
| 215. Corralejos | 38,2 | 42,0 | 22,6 | 9,9 | 27,9 | 43,5 | 229,8 | 48,1 | 52,9 | 163,2 | 64,3 |
| Ciudad de Madrid | 44,2 | 44,2 | 13,8 | 20,0 | 35,4 | 145,5 | 68,7 | 51,0 | 81,0 | 59,9 | 92,9 |

4. Indicadores demográficos de inmigración por Distrito y Barrio

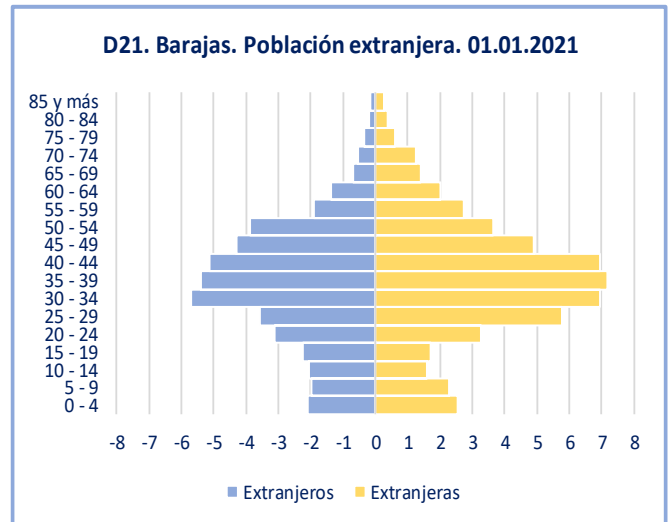
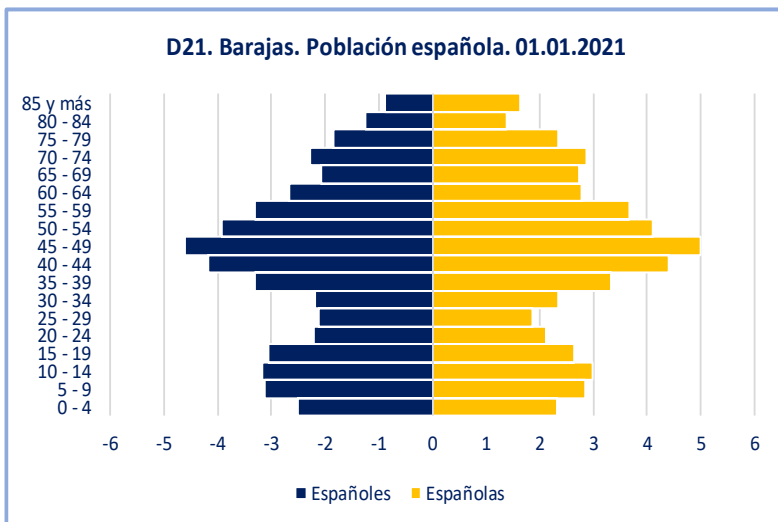
| | Proporción de extranjería | Proporción de inmigración total | Proporción de inmigración de extranjeros |
|--|---------------------------|---------------------------------|--|
| 21. Barajas | 10,3 | 42,1 | 5,2 |
| 211. Alameda de Osuna | 6,4 | 39,8 | 2,9 |
| 212. Aeropuerto | 22,8 | 60,6 | 16,1 |
| 213. Casco Histórico de Barajas | 19,6 | 54,4 | 11,0 |
| 214. Timón | 10,9 | 39,6 | 5,5 |
| 215. Corralejos | 6,6 | 36,1 | 2,2 |
| Ciudad de Madrid | 15,8 | 50,9 | 10,2 |



5. Población por nacionalidad (españoles y extranjeros) y sexo, Distrito y Barrio

| | Total * | | | España | | | Extranjero | | |
|--|------------------|------------------|------------------|------------------|------------------|------------------|----------------|----------------|----------------|
| | Total | Hombres | Mujeres | Total | Hombres | Mujeres | Total | Hombres | Mujeres |
| 21. Barajas | 50.077 | 24.171 | 25.906 | 44.939 | 21.882 | 23.057 | 5.136 | 2.288 | 2.848 |
| 211. Alameda de Osuna | 19.657 | 9.430 | 10.227 | 18.394 | 8.882 | 9.512 | 1.263 | 548 | 715 |
| 212. Aeropuerto | 1.918 | 988 | 930 | 1.481 | 769 | 712 | 437 | 219 | 218 |
| 213. Casco Histórico de Barajas | 7.504 | 3.593 | 3.911 | 6.030 | 2.947 | 3.083 | 1.474 | 646 | 828 |
| 214. Timón | 13.334 | 6.379 | 6.955 | 11.874 | 5.725 | 6.149 | 1.458 | 653 | 805 |
| 215. Corralejos | 7.664 | 3.781 | 3.883 | 7.160 | 3.559 | 3.601 | 504 | 222 | 282 |
| Ciudad de Madrid | 3.312.310 | 1.545.157 | 1.767.153 | 2.788.297 | 1.301.434 | 1.486.863 | 523.994 | 243.712 | 280.282 |

* El total incluye no consta nacionalidad



6. Población extranjera por áreas geoeconómicas de origen, Distrito y Barrio

| | Total extranjeros | Resto Unión Europea | Resto países OCDE | Otros países Europa | Países de América Latina y Caribe | África | Otros países de Asia y Oceanía, Apátridas |
|---------------------------------|-------------------|---------------------|-------------------|---------------------|-----------------------------------|---------------|---|
| 21. Barajas | 5.136 | 1.892 | 638 | 124 | 1.720 | 440 | 322 |
| 211. Alameda de Osuna | 1.263 | 536 | 157 | 25 | 394 | 30 | 121 |
| 212. Aeropuerto | 437 | 92 | 37 | 5 | 217 | 71 | 15 |
| 213. Casco Histórico de Barajas | 1.474 | 490 | 156 | 45 | 536 | 166 | 81 |
| 214. Timón | 1.458 | 523 | 202 | 42 | 454 | 151 | 86 |
| 215. Corralesjos | 504 | 251 | 86 | 7 | 119 | 22 | 19 |
| Ciudad de Madrid | 523.994 | 121.879 | 65.669 | 16.279 | 210.847 | 37.644 | 71.676 |

* El total incluye no consta lugar de nacimiento

7. Población extranjera por país de nacionalidad, Distrito y Barrio

| | Total extranjeros | 1 Rumania | 2 Venezuela | 3 China | 4 Colombia | 5 Perú | 6 Italia | 7 Honduras | 8 Ecuador | 9 Marruecos | 10 Paraguay | Resto países |
|---------------------------------|-------------------|---------------|---------------|---------------|---------------|---------------|---------------|---------------|---------------|---------------|---------------|----------------|
| 21. Barajas | 5.136 | 597 | 526 | 208 | 375 | 166 | 444 | 101 | 104 | 330 | 222 | 2.063 |
| 211. Alameda de Osuna | 1.263 | 97 | 123 | 100 | 65 | 55 | 131 | 27 | 14 | 15 | 49 | 587 |
| 212. Aeropuerto | 437 | 66 | 60 | 6 | 37 | 26 | 13 | 6 | 24 | 62 | 22 | 115 |
| 213. Casco Histórico de Barajas | 1.474 | 230 | 140 | 46 | 120 | 45 | 107 | 35 | 32 | 151 | 79 | 489 |
| 214. Timón | 1.458 | 183 | 169 | 50 | 131 | 33 | 119 | 25 | 22 | 88 | 62 | 576 |
| 215. Corralesjos | 504 | 21 | 34 | 6 | 22 | 7 | 74 | 8 | 12 | 14 | 10 | 296 |
| Ciudad de Madrid | 523.994 | 42.736 | 41.671 | 40.181 | 34.678 | 28.417 | 27.502 | 25.494 | 23.291 | 23.038 | 20.402 | 216.584 |

* 10 Países con más residentes inscritos en la Ciudad en el año 2021

** El total incluye no consta país de nacionalidad

8. Altas por nacimiento, bajas por defunción y crecimiento vegetativo por Distrito y Barrio. Tasas. 2020

| | Altas por nacimiento | Tasa Bruta Natalidad | Tasa General Fecundidad | Bajas por Defunción | Tasa Bruta Mortalidad | Crecimiento Vegetativo | |
|---------------------------------|----------------------|----------------------|-------------------------|---------------------|-----------------------|------------------------|-------------|
| | | | | | | Absoluto | % |
| 21. Barajas | 437 | 8,7 | 37,4 | 411 | 8,2 | 26 | 0,5 |
| 211. Alameda de Osuna | 131 | 6,6 | 32,3 | 169 | 8,6 | -38 | -1,9 |
| 212. Aeropuerto | 27 | 14,1 | 61,9 | 14 | 7,3 | 13 | 6,8 |
| 213. Casco Histórico de Barajas | 57 | 7,5 | 30,2 | 84 | 11,1 | -27 | -3,6 |
| 214. Timón | 174 | 13,3 | 50,9 | 78 | 6,0 | 96 | 7,3 |
| 215. Corralesjos | 48 | 6,2 | 25,6 | 66 | 8,6 | -18 | -2,3 |
| Ciudad de Madrid | 25.846 | 7,8 | 16,3 | 38.236 | 11,5 | -12.390 | -3,7 |

9. Altas y bajas por cambio de residencia por Distrito y Barrio. Año 2020

| | Altas por cambio de municipio de residencia | Bajas por cambio de municipio de residencia | Saldo migratorio | Tasa Bruta de Migración | Altas por cambio de domicilio | Bajas por cambio de domicilio | Saldo cambio de domicilio | Tasa Bruta de Cambio de domicilio |
|---------------------------------|---|---|------------------|-------------------------|-------------------------------|-------------------------------|---------------------------|-----------------------------------|
| 21. Barajas | 1.415 | 1.707 | -292 | -5,8 | 2.658 | 2.193 | 465 | 9,3 |
| 211. Alameda de Osuna | 384 | 569 | -185 | -9,4 | 794 | 696 | 98 | 5,0 |
| 212. Aeropuerto | 100 | 101 | -1 | -0,5 | 90 | 71 | 19 | 10,0 |
| 213. Casco Histórico de Barajas | 318 | 374 | -56 | -7,4 | 422 | 491 | -69 | -9,1 |
| 214. Timón | 425 | 412 | 13 | 1,0 | 947 | 549 | 398 | 30,4 |
| 215. Corralejos | 188 | 251 | -63 | -8,2 | 405 | 386 | 19 | 2,5 |
| Ciudad de Madrid | 124.302 | 114.935 | 9.367 | 2,8 | 186.483 | 186.483 | 0 | 56,1 |

10. Altas y bajas (inmigración y emigración) por Distrito y Barrio según lugar de procedencia/destino. Año 2020

| Distrito | Altas | | | | Bajas | | | |
|---------------------------------|----------------|-----------------|---------------|---------------|----------------|-----------------|---------------|--------------|
| | Total | Resto Comunidad | Resto España | Extranjero | Total | Resto Comunidad | Resto España | Extranjero |
| 21. Barajas | 1.415 | 428 | 497 | 490 | 1.707 | 812 | 798 | 97 |
| 211. Alameda de Osuna | 384 | 108 | 143 | 133 | 569 | 260 | 260 | 49 |
| 212. Aeropuerto | 100 | 39 | 23 | 38 | 101 | 33 | 63 | 5 |
| 213. Casco Histórico de Barajas | 318 | 83 | 119 | 116 | 374 | 191 | 176 | 7 |
| 214. Timón | 425 | 150 | 135 | 140 | 412 | 200 | 192 | 20 |
| 215. Corralejos | 188 | 48 | 77 | 63 | 251 | 128 | 107 | 16 |
| Ciudad de Madrid | 124.302 | 28.525 | 40.462 | 55.315 | 114.935 | 49.771 | 57.191 | 7.973 |

11. Altas y bajas por cambio de residencia (inmigración y emigración) por nacionalidad, Distrito y Barrio. Año 2020

| | Altas | | | Bajas | | |
|---------------------------------|----------------|---------------|---------------|----------------|---------------|---------------|
| | Total | Españoles | Extranjeros | Total | Españoles | Extranjeros |
| 21. Barajas | 1.415 | 822 | 593 | 1.707 | 1.323 | 384 |
| 211. Alameda de Osuna | 384 | 267 | 117 | 569 | 497 | 72 |
| 212. Aeropuerto | 100 | 47 | 53 | 101 | 64 | 37 |
| 213. Casco Histórico de Barajas | 318 | 136 | 182 | 374 | 247 | 127 |
| 214. Timón | 425 | 248 | 177 | 412 | 304 | 108 |
| 215. Corralejos | 188 | 124 | 64 | 251 | 211 | 40 |
| Ciudad de Madrid | 124.302 | 57.173 | 67.129 | 114.935 | 83.142 | 31.790 |

* El total incluye no consta nacionalidad

