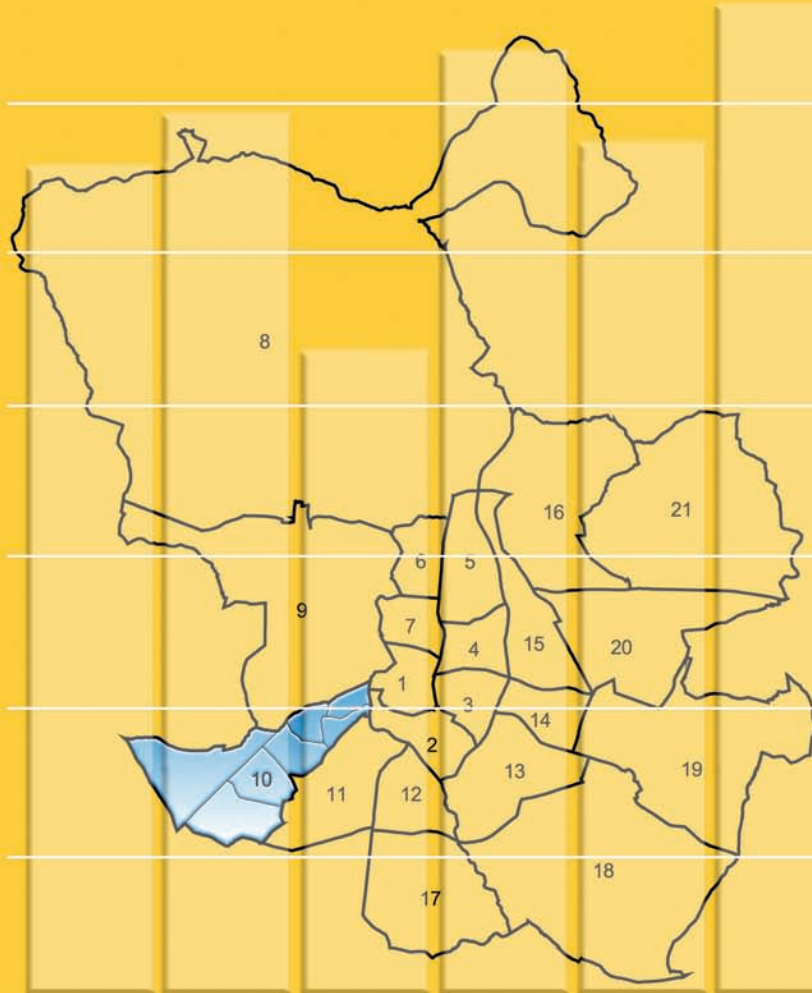


# LATINA

Los Cármenes  
Puerta del Ángel  
Lucero  
Aluche  
Campamento  
Cuatro Vientos  
Las Águilas



## **I. Información de los Distritos**

1.1. Características generales

1.2. Evolución de la población de derecho

**Fuentes, notas y conceptos**

## D.10. Latina

## 1.1. Características generales

Características	Total	101.	102.	103.	104.	105.	106.	107.
	Distrito	Los Cármenes	P. del Ángel	Lucero	Aluche	Campamento	C. Vientos	Las Águilas
Superficie (Ha.)	<b>2.542,97</b>	126,31	139,66	167,63	284,53	920,74	542,41	361,69
Densidad (hab./ha.)	<b>102</b>	142	322	227	273	23	2	162
Población a 1-1-2004	<b>259.199</b>	17.924	45.023	37.991	77.782	20.863	959	58.657
De 0 a 14 años	<b>28.756</b>	2.646	4.969	4.578	7.666	2.135	285	6.477
De 15 a 64 años	<b>178.755</b>	11.990	29.175	25.050	55.695	14.773	515	41.557
De 65 a 74 años	<b>29.488</b>	1.726	5.192	4.658	8.655	2.467	53	6.737
De 75 y más	<b>22.200</b>	1.562	5.687	3.705	5.766	1.488	106	3.886
Población a 1-1-2004 según nacionalidad								
Española	<b>225.545</b>	15.710	37.404	32.843	67.166	17.979	918	53.525
Extranjera	<b>33.654</b>	2.214	7.619	5.148	10.616	2.884	41	5.132
% Extranjeros	<b>12,98</b>	12,35	16,92	13,55	13,65	13,82	4,28	8,75
Título escolar (1-11-2001)								
No sabe leer o escribir	<b>3.335</b>	460	595	522	745	161	92	760
Hombres	<b>998</b>	128	173	146	254	41	32	224
Mujeres	<b>2.337</b>	332	422	376	491	120	60	536
Sabe leer y escribir	<b>23.832</b>	1.792	4.514	3.861	6.068	1.616	301	5.680
Hombres	<b>9.047</b>	746	1.571	1.473	2.271	580	162	2.244
Mujeres	<b>14.785</b>	1.046	2.943	2.388	3.797	1.036	139	3.436
1 <sup>er</sup> Grado, Bachillerato Elemen.	<b>42.738</b>	2.523	7.959	6.220	12.906	3.124	51	9.955
Hombres	<b>18.081</b>	1.096	3.327	2.683	5.410	1.219	25	4.321
Mujeres	<b>24.657</b>	1.427	4.632	3.537	7.496	1.905	26	5.634
2 <sup>o</sup> Grado, ESO, EGB	<b>49.163</b>	2.916	7.928	7.076	14.864	3.865	30	12.484
Hombres	<b>24.241</b>	1.509	3.763	3.540	7.210	1.862	14	6.343
Mujeres	<b>24.922</b>	1.407	4.165	3.536	7.654	2.003	16	6.141
2 <sup>o</sup> Grado, Bachillerato Superior	<b>33.201</b>	1.846	5.468	4.884	10.731	3.003	16	7.253
Hombres	<b>17.224</b>	940	2.750	2.558	5.514	1.639	8	3.815
Mujeres	<b>15.977</b>	906	2.718	2.326	5.217	1.364	8	3.438
2 <sup>o</sup> Grado, FP Medio	<b>8.654</b>	600	1.210	1.164	2.513	764	3	2.400
Hombres	<b>4.638</b>	309	628	619	1.370	421	2	1.289
Mujeres	<b>4.016</b>	291	582	545	1.143	343	1	1.111
2 <sup>o</sup> Grado, FP Superior	<b>11.286</b>	625	1.533	1.439	3.732	957	1	2.999
Hombres	<b>6.839</b>	377	855	858	2.303	613	1	1.832
Mujeres	<b>4.447</b>	248	678	581	1.429	344	-	1.167
3 <sup>er</sup> Grado, Diplomatura	<b>16.589</b>	749	2.398	2.360	5.991	1.481	6	3.604
Hombres	<b>7.696</b>	313	1.117	1.112	2.839	703	2	1.610
Mujeres	<b>8.893</b>	436	1.281	1.248	3.152	778	4	1.994
3 <sup>er</sup> Grado, Licenciatura	<b>18.795</b>	884	2.986	2.904	6.462	1.780	1	3.778
Hombres	<b>9.064</b>	410	1.521	1.392	3.130	961	1	1.649
Mujeres	<b>9.731</b>	474	1.465	1.512	3.332	819	-	2.129
3 <sup>er</sup> Grado, Doctorado	<b>1.112</b>	53	207	169	354	158	-	171
Hombres	<b>681</b>	33	130	99	213	108	-	98
Mujeres	<b>431</b>	20	77	70	141	50	-	73
No consta	<b>11.526</b>	538	2.861	1.389	3.761	802	130	2.045
Hombres	<b>5.388</b>	284	1.306	657	1.717	361	61	1.002
Mujeres	<b>6.138</b>	254	1.555	732	2.044	441	69	1.043

## 1.1. Características generales

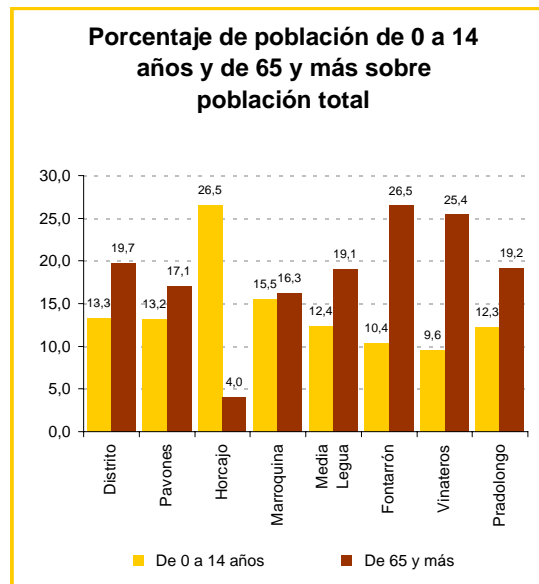
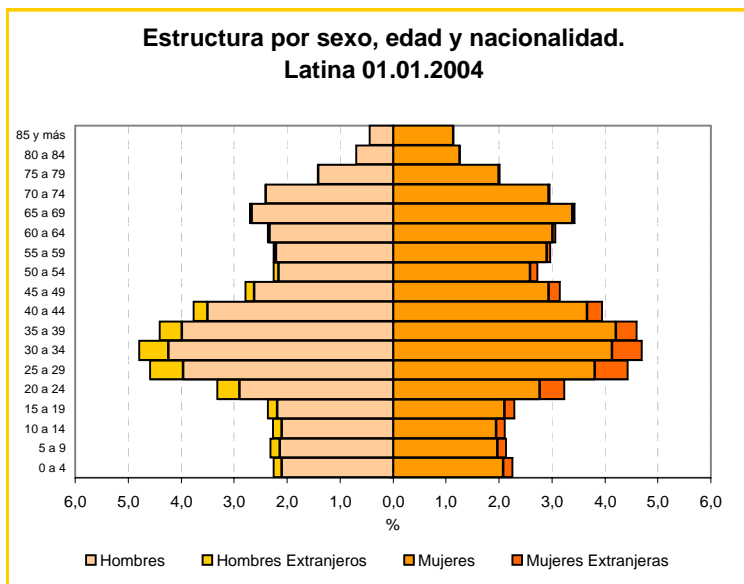
Características	Total	101.	102.	103.	104.	105.	106.	107.
	Distrito	Los Cármenes	P. del Ángel	Lucero	Aluche	Campamento	C. Vientos	Las Águilas
Relación con la actividad 1-11-2001								
Hombres								
De 16 y más años	<b>103.897</b>	6.145	17.141	15.137	32.231	8.508	308	24.427
Activos	<b>60.172</b>	3.726	9.428	8.713	18.748	4.715	221	14.621
Ocupados	<b>53.751</b>	3.257	8.246	7.756	16.925	4.232	215	13.120
Parados	<b>6.421</b>	469	1.182	957	1.823	483	6	1.501
Inactivos	<b>41.991</b>	2.303	7.331	6.185	12.942	3.665	27	9.538
No consta	<b>1.734</b>	116	382	239	541	128	60	268
Mujeres								
De 16 y más años	<b>116.334</b>	6.841	20.518	16.851	35.896	9.203	323	26.702
Activos	<b>44.838</b>	2.772	7.600	6.473	13.993	3.429	27	10.544
Ocupados	<b>37.780</b>	2.276	6.292	5.491	11.926	2.885	25	8.885
Parados	<b>7.058</b>	496	1.308	982	2.067	544	2	1.659
Inactivos	<b>69.435</b>	3.963	12.436	10.129	21.186	5.609	226	15.886
No consta	<b>2.061</b>	106	482	249	717	165	70	272
Crecimiento vegetativo (2002)								
Total	<b>59</b>	66	-129	85	-17	26	-17	45
Nacimientos	<b>2.161</b>	201	379	369	603	158	16	435
Defunciones	<b>2.102</b>	135	508	284	620	132	33	390
Hogares (1-11-2001)								
Total	<b>89.540</b>	5.555	16.649	13.515	26.449	6.819	..	20.553
Tamaño medio (personas por hogar)	<b>2,77</b>	2,77	2,54	2,70	2,86	2,93	..	2,86
Viviendas familiares (1-11-2001)								
Total	<b>102.463</b>	6.190	20.700	15.135	29.744	8.266	247	22.181
Principales	<b>86.947</b>	5.083	16.526	12.791	26.049	6.656	236	19.606
Secundarias	<b>4.793</b>	328	928	803	1.564	416	2	752
Desocupadas	<b>7.118</b>	435	1.862	1.173	1.553	667	8	1.420
Otro tipo	<b>415</b>	16	128	19	114	57		81
No principales, sin determinar	<b>3.190</b>	328	1.256	349	464	470	1	322
Mercado inmobiliario, 1998-1999								
Viviendas y anejos (€/m2)	..	1.292	1.352	1.232	1.352	1.112	1.112	1.172
Plaza de garaje (€)	..	10.518	10.518	10.518	10.518	9.015	9.015	9.015
Número de turismos 2003	<b>98.519</b>	5.054	15.366	13.727	32.371	8.131	286	23.530
Renta familiar disponible per cápita en 2000								
Euros	<b>10.518</b>	9.326	10.298	10.562	11.019	11.153	Incluido en Las	10.061
Índice	<b>82,38</b>	73,04	80,66	82,72	86,30	87,35	Aguilas	78,80
Directorio de Unidades Económicas (DUE) 2003								
Total								
Unidades Locales	<b>7.024</b>	322	1.796	1.009	2.217	451	7	1.129
Ocupados	<b>24.454</b>	322	1.796	1.009	2.217	451	7	1.129
Industria								
Unidades Locales	<b>574</b>	51	185	92	144	35	0	64
Ocupados	<b>2.124</b>	181	1.023	266	419	65	0	129
Construcción								
Unidades Locales	<b>518</b>	35	131	79	125	49	1	96
Ocupados	<b>2.421</b>	112	798	513	425	238	1	332
Servicios								
Unidades Locales	<b>5.806</b>	230	1.449	815	1.912	359	6	948
Ocupados	<b>19.750</b>	562	4.063	2.447	5.531	1.194	42	3.182

Ver "Fuentes, Notas y Conceptos"

1.2. Evolución de la población de derecho

Rectificación / Renovación a	Total Distrito	101. Los Cármenes	102. P. del Ángel	103. Lucero	104. Aluche	105. Campamento	106. C. Vientos	107. Las Águilas
<b>1/4/1986</b>	<b>282.584</b>	<b>14.988</b>	<b>50.221</b>	<b>39.872</b>	<b>90.669</b>	<b>22.760</b>	<b>230</b>	<b>63.844</b>
1/1/1987	285.016	15.192	50.601	40.217	91.444	23.093	233	64.236
1/1/1988	283.224	15.113	50.355	39.975	90.794	22.989	231	63.767
1/1/1989	281.380	14.975	50.096	39.623	90.155	22.884	260	63.387
1/1/1990	281.062	14.762	49.980	39.419	89.672	22.957	299	63.973
<b>1/3/1991</b>	<b>272.240</b>	<b>13.933</b>	<b>47.930</b>	<b>37.307</b>	<b>87.187</b>	<b>22.462</b>	<b>320</b>	<b>63.101</b>
1/1/1992	271.652	13.909	47.868	37.195	86.845	22.466	..	63.369
1/1/1993	270.973	13.891	46.383	37.182	87.796	22.279	..	63.442
1/1/1994	269.366	14.040	47.301	36.974	85.855	21.999	..	63.197
1/1/1995	267.010	14.519	46.663	36.616	84.614	21.828	..	62.770
<b>1/5/1996</b>	<b>255.741</b>	<b>14.606</b>	<b>43.625</b>	<b>36.069</b>	<b>79.541</b>	<b>20.463</b>	<b>..</b>	<b>61.437</b>
1/1/1998	254.186	15.073	43.117	35.861	78.644	20.229	..	61.262
1/1/1999	251.558	15.039	42.573	35.597	77.629	19.918	..	60.802
1/1/2000	249.105	14.981	42.059	35.334	76.931	19.778	..	60.022
1/1/2001	253.014	15.371	43.220	36.050	77.950	20.254	1.010	59.159
1/1/2002	255.545	15.657	43.937	37.089	78.199	20.478	1.027	59.158
1/1/2003	258.667	16.459	44.926	38.003	78.250	20.828	964	59.237
1/1/2004	259.199	17.924	45.023	37.991	77.782	20.863	959	58.657

(1) Los datos de Cuatro Vientos aparecen contabilizados dentro del barrio de "Las Águilas" hasta 1/1/2000.  
 FUENTE: Área de Gobierno de Hacienda y Administración Pública. Dirección General de Estadística.





## **Fuentes, notas y conceptos de Información de los Distritos**

Puede observarse en algunos cuadros que el Total del Distrito no coincide con la suma de los Barrios correspondientes. Esto sucede en aquellos casos en que existe un ítem "No consta Barrio", que no se refleja en el cuadro.

Las notas y conceptos sobre cada una de las informaciones contenidas son detalladas en sus capítulos correspondientes, por lo que aquí sólo se hace referencia a las fuentes.

### **1.1. Características Generales**

#### **Ayuntamiento de Madrid. Área de Gobierno de Hacienda y Administración Pública. Dirección General de Estadística**

Revisión del Padrón Municipal de Habitantes a 1 de enero de 2004. Cifras aprobadas por el Pleno del Ayuntamiento de Madrid.

- Población a 1-1-2004
- Población a 1-1-2004 según nacionalidad

#### **Instituto Nacional de Estadística. Instituto de Estadística de la Comunidad de Madrid**

Censo de Población y Vivienda 2001 (provisional). Datos de población. [www.madrid.org/iestadis](http://www.madrid.org/iestadis).

Censo de Población y Vivienda 2001 (provisional). Datos de viviendas principales. [www.madrid.org/iestadis](http://www.madrid.org/iestadis).

- Título escolar (1-11-2001)
- Relación con la actividad 1-11-2001
- Hogares (1-11-2001)
- Viviendas familiares (1-11-2001)

#### **Instituto de Estadística de la Comunidad de Madrid**

Estadística del Movimiento Natural de la Población. [www.madrid.org/iestadis](http://www.madrid.org/iestadis).

- Crecimiento vegetativo (2002)

#### **Comunidad de Madrid. Consejería de Hacienda. Dirección General de Tributos**

Sistema de ayuda al Contribuyente para la determinación de Bases Imponibles en los Impuestos sobre Transmisiones Patrimoniales y Actos Jurídicos Documentados, Sucesiones y Donaciones, 2000

- Mercado inmobiliario, 1998-1999

#### **Área de Gobierno de Hacienda y Administración Pública. Dirección General de Tributos.**

Impuesto Vehículos de Tracción Mecánica (IVTM)

- Número de turismos 2003

#### **Área de Gobierno de Hacienda y Administración Pública. Dirección General de Estadística Instituto de Estadística. Comunidad de Madrid**

Indicador de Renta Disponible Bruta Municipal

- Renta familiar disponible per cápita en 2000

**Instituto de Estadística de la Comunidad de Madrid.**

Directorio de Unidades de Actividad Económica (D.U.E.). [www.madrid.org/iestadis](http://www.madrid.org/iestadis).

- Directorio de Unidades Económicas (DUE) 2003

**1.2. Evolución de la población de derecho**

**Área de Gobierno de Hacienda y Administración Pública. Dirección General de Estadística**

Renovaciones del Padrón Municipal de Habitantes.

Rectificaciones y revisiones anuales del Padrón Municipal de Habitantes a 1 de enero.