VICÁLVARO

Casco Histórico de Vicálvaro
Ambroz

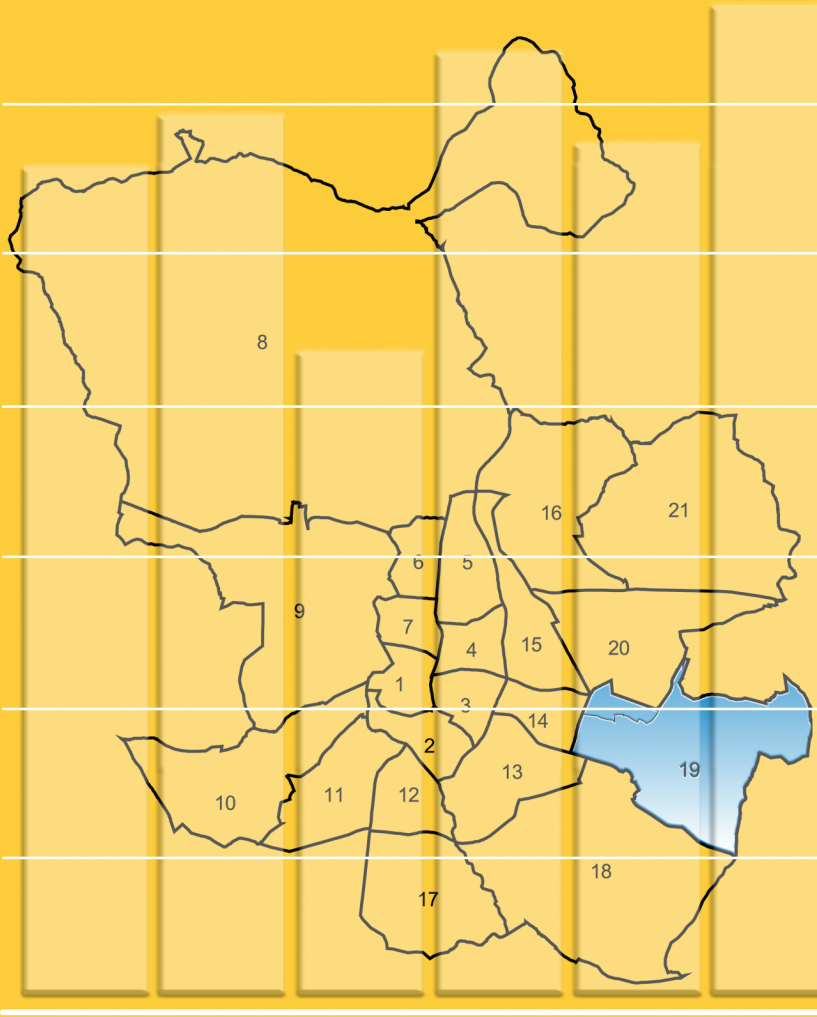

1. Información de los Distritos
1.1. Características generales
1.2. Evolución de la población de derecho

Fuentes, notas y conceptos

D.19. Vicálvaro

1.1. Características generales

Características	Total Distrito	191. C. H. de Vicálvaro	192. Ambroz
Superficie (Ha.)	**3.271,50**	3.044,31	227,19
Densidad (hab./ha.)	**19**	14	88
Población a 1-1-2004	**61.165**	41.260	19.905
De 0 a 14 años	**10.394**	8.031	2.363
De 15 a 64 años	**43.282**	29.761	13.521
De 65 a 74 años	**4.889**	2.198	2.691
De 75 y más	**2.600**	1.270	1.330
Población a 1-1-2004 según nacionalidad			
Española	**54.856**	37.444	17.412
Extranjera	**6.309**	3.816	2.493
% Extranjeros	**10,31**	9,25	12,52
Título escolar (1-11-2001)			
No sabe leer o escribir	**1.270**	776	494
Hombres	**424**	295	129
Mujeres	**846**	481	365
Sabe leer y escribir	**6.143**	3.073	3.070
Hombres	**2.736**	1.379	1.357
Mujeres	**3.407**	1.694	1.713
1er Grado, Bachillerato Elemen.	**8.137**	4.258	3.879
Hombres	**3.928**	2.084	1.844
Mujeres	**4.209**	2.174	2.035
2º Grado, ESO, EGB	**10.897**	6.563	4.334
Hombres	**5.767**	3.442	2.325
Mujeres	**5.130**	3.121	2.009
2º Grado, Bachillerato Superior	**5.551**	4.004	1.547
Hombres	**2.745**	1.971	774
Mujeres	**2.806**	2.033	773
2º Grado, FP Medio	**2.152**	1.336	816
Hombres	**1.187**	724	463
Mujeres	**965**	612	353
2º Grado, FP Superior	**2.494**	1.679	815
Hombres	**1.476**	1.013	463
Mujeres	**1.018**	666	352
3er Grado, Diplomatura	**2.671**	2.045	626
Hombres	**1.152**	912	240
Mujeres	**1.519**	1.133	386
3er Grado, Licenciatura	**2.805**	2.205	600
Hombres	**1.267**	1.015	252
Mujeres	**1.538**	1.190	348
3er Grado, Doctorado	**125**	96	29
Hombres	**79**	64	15
Mujeres	**46**	32	14
No consta	**2.084**	1.316	768
Hombres	**1.039**	664	375
Mujeres	**1.045**	652	393

1.1. Características generales

Características	Total Distrito	191. C. H. de Vicálvaro	192. Ambroz
Relación con la actividad 1-11-2001			
Hombres			
De 16 y más años	**21.800**	13.563	8.237
Activos	**14.597**	9.472	5.125
Ocupados	**13.234**	8.646	4.588
Parados	**1.363**	826	537
Inactivos	**6.934**	3.906	3.028
No consta	**269**	185	84
Mujeres			
De 16 y más años	**22.529**	13.788	8.741
Activos	**9.778**	6.576	3.202
Ocupados	**8.181**	5.596	2.585
Parados	**1.597**	980	617
Inactivos	**12.477**	7.048	5.429
No consta	**274**	164	110
Crecimiento vegetativo (2002)	**502**	485	17
Nacimientos	**819**	634	185
Defunciones	**317**	149	168
Hogares (1-11-2001)			
Total	**18.796**	11.923	6.873
Tamaño medio (personas por hogar)	**2,88**	2,90	2,84
Viviendas familiares (1-11-2001)			
Total	**24.103**	16.192	7.911
Principales	**18.774**	11.993	6.781
Secundarias	**613**	416	197
Desocupadas	**2.713**	2.127	586
Otro tipo	**152**	138	14
No principales, sin determinar	**1.851**	1.518	333
Mercado inmobiliario, 1998-1999			
Viviendas y anejos (€/m2)	**..**	932	932
Plaza de garaje (€)	**..**	7.513	7.513
Número de turismos 2003	**17.457**	10.070	7.368
Renta familiar disponible per cápita en 2000			
Euros	**9.223**	10.394	7.804
Índice	**72,23**	81,41	61,12
Directorio de Unidades Económicas (DUE) 2003			
Total			
Unidades Locales	**1.331**	899	386
Ocupados	**7.556**	4.892	1.746
Industria			
Unidades Locales	**109**	71	29
Ocupados	**881**	441	60
Construcción			
Unidades Locales	**101**	58	39
Ocupados	**1.081**	902	127
Servicios			
Unidades Locales	**1.119**	768	318
Ocupados	**5.592**	3.547	1.559

Ver "Fuentes, notas y conceptos"

1.2. Evolución de la población de derecho

Rectificación / Renovación a	Total Distrito	191. C. H. de Vicálvaro	192. Ambroz
1/4/1986	**19.055**	**8.063**	**10.992**
1/1/1987	38.411	16.356	22.055
1/1/1988	38.903	16.966	21.937
1/1/1989	39.614	17.736	21.878
1/1/1990	40.385	18.561	21.824
1/3/1991	**40.396**	**19.085**	**21.311**
1/1/1992	40.576	19.291	21.285
1/1/1993	40.959	19.291	21.668
1/1/1994	41.001	19.306	21.695
1/1/1995	40.727	19.203	21.524
1/5/1996	**41.336**	**20.173**	**21.163**
1/1/1998	46.589	25.955	20.634
1/1/1999	48.704	28.525	20.179
1/1/2000	50.070	30.204	19.866
1/1/2001	51.887	31.924	19.963
1/1/2002	54.477	34.387	20.090
1/1/2003	57.573	37.481	20.092
1/1/2004	61.165	41.260	19.905

FUENTE: Área de Gobierno de Hacienda y Administración Pública. Dirección General de Estadística.

Estructura por sexo, edad y nacionalidad. Vicálvaro 01.01.2004

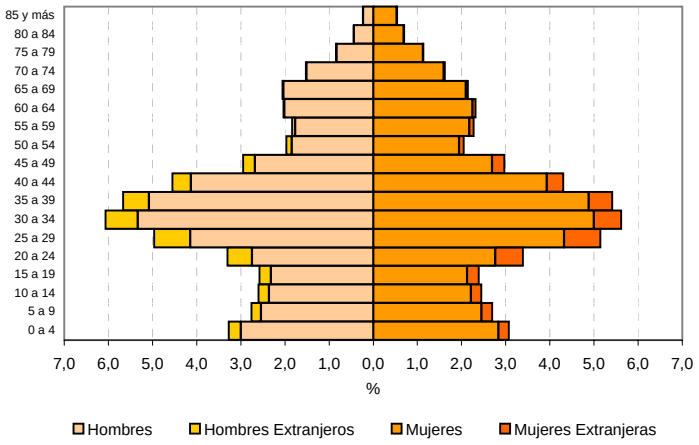

Porcentaje de población de 0 a 14 años y de 65 y más sobre población total

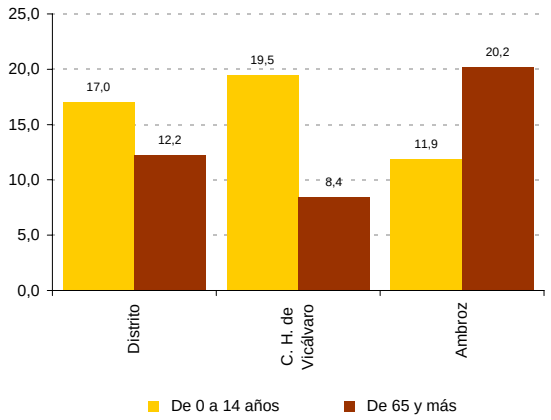

Fuentes, notas y conceptos de Información de los Distritos

Puede observarse en algunos cuadros que el Total del Distrito no coincide con la suma de los Barrios correspondientes. Esto sucede en aquellos casos en que existe un item “No consta Barrio”, que no se refleja en el cuadro.

Las notas y conceptos sobre cada una de las informaciones contenidas son detalladas en sus capítulos correspondientes, por lo que aquí sólo se hace referencia a las fuentes.

1.1. Características Generales

Ayuntamiento de Madrid. Área de Gobierno de Hacienda y Administración Pública. Dirección General de Estadística

Revisión del Padrón Municipal de Habitantes a 1 de enero de 2004. Cifras aprobadas por el Pleno del Ayuntamiento de Madrid.

- Población a 1-1-2004
- Población a 1-1-2004 según nacionalidad

Instituto Nacional de Estadística. Instituto de Estadística de la Comunidad de Madrid

Censo de Población y Vivienda 2001 (provisional). Datos de población. www.madrid.org/iestadis.
Censo de Población y Vivienda 2001 (provisional). Datos de viviendas principales. www.madrid.org/iestadis.

- Título escolar (1-11-2001
- Relación con la actividad 1-11-2001
- Hogares (1-11-2001)
- Viviendas familiares (1-11-2001)

Instituto de Estadística de la Comunidad de Madrid

Estadística del Movimiento Natural de la Población. www.madrid.org/iestadis.

- Crecimiento vegetativo (2002)

Comunidad de Madrid. Consejería de Hacienda. Dirección General de Tributos

Sistema de ayuda al Contribuyente para la determinación de Bases Imponibles en los Impuestos sobre Transmisiones Patrimoniales y Actos Jurídicos Documentados, Sucesiones y Donaciones, 2000

- Mercado inmobiliario, 1998-1999

Área de Gobierno de Hacienda y Administración Pública. Dirección General de Tributos.

Impuesto Vehículos de Tracción Mecánica (IVTM)

- Número de turismos 2003

Área de Gobierno de Hacienda y Administración Pública. Dirección General de Estadística
Instituto de Estadística. Comunidad de Madrid

Indicador de Renta Disponible Bruta Municipal

- Renta familiar disponible per cápita en 2000

Instituto de Estadística de la Comunidad de Madrid.

Directorio de Unidades de Actividad Económica (D.U.E.). www.madrid.org/iestadis.

- Directorio de Unidades Económicas (DUE) 2003

1.2. Evolución de la población de derecho

Área de Gobierno de Hacienda y Administración Pública. Dirección General de Estadística

Renovaciones del Padrón Municipal de Habitantes.
Rectificaciones y revisiones anuales del Padrón Municipal de Habitantes a 1 de enero.