

Capítulo XVI

Elecciones



1. Resultados electorales

- 1.1. Resultados de las elecciones al Ayuntamiento y a la Asamblea de Madrid. Escrutinio definitivo por Distritos y barrios
- 1.2. Resultados de las elecciones al Parlamento Europeo y al Congreso de los Diputados. Escrutinio definitivo por Distritos y barrios.
- 1.3. Resultados del referéndum sobre la Constitución Europea por Distritos

Fuentes, notas y conceptos del Capítulo 16

1. Resultados electorales

1.1. Elecciones al Ayuntamiento de Madrid de 25 de mayo de 2003 y a la Asamblea de Madrid de 26 de octubre de 2003. Escrutinio definitivo por Distritos y barrios

Distritos/Barrios	Censo	Abstención	Ayuntamiento de Madrid				Censo	Abstención	Asamblea de Madrid			
			PP	PSOE	IU_CM	Resto			PP	PSOE	IU_CM	Resto
Total municipal ⁽¹⁾	2.483.123	771.510	874.264	625.148	123.015	54.410	2.345.628	793.232	791.306	565.496	129.260	32.378
01. Centro	99.766	32.293	31.986	23.534	7.735	2.946	98.583	38.473	28.705	20.676	8.128	1.309
011. Palacio	18.254	5.499	6.258	4.367	1.378	503	17.974	6.620	5.591	3.857	1.410	215
012. Embajadores	31.961	11.129	8.607	8.119	2.864	895	31.627	13.180	7.570	7.143	2.971	424
013. Cortes	8.183	2.589	2.687	1.876	665	253	8.034	3.068	2.431	1.684	650	106
014. Justicia	12.208	3.708	4.557	2.638	721	421	12.125	4.451	4.201	2.320	821	147
015. Universidad	23.550	7.460	7.932	5.354	1.756	721	23.324	8.876	7.201	4.662	1.914	339
016. Sol	5.610	1.908	1.945	1.180	351	153	5.499	2.278	1.711	1.010	362	78
02. Arganzuela	105.854	27.346	41.656	26.631	6.053	2.500	105.740	34.063	37.568	24.191	6.624	1.554
021. Imperial	17.773	4.250	7.634	4.157	1.001	453	17.818	5.622	6.920	3.699	1.077	251
022. Las Acacias	28.706	6.820	11.367	7.538	1.739	724	28.678	8.779	10.092	6.830	1.939	447
023. La Chopera	16.197	4.688	5.954	4.151	872	321	16.100	5.183	5.516	3.968	948	248
024. Legazpi	5.924	1.561	2.000	1.698	410	144	5.967	2.016	1.812	1.510	447	73
025. Las Delicias	17.282	4.520	6.953	4.201	954	381	17.268	5.731	6.225	3.779	1.040	238
026. Palos de Moguer	19.098	5.258	7.483	4.624	1.023	453	19.054	6.429	6.769	4.182	1.108	283
027. Atocha	874	249	265	262	54	24	855	303	234	223	65	14
03. Retiro ⁽¹⁾	197.889	117.054	49.843	21.769	4.754	2.485	100.244	29.299	45.592	17.599	4.681	1.288
031. Pacífico ⁽¹⁾	39.903	17.946	12.679	6.611	1.529	658	28.472	8.707	11.685	5.706	1.501	360
032. Adelfas ⁽¹⁾	29.185	18.847	5.535	3.530	685	318	12.730	4.045	4.863	2.754	676	169
033. La Estrella ⁽¹⁾	45.576	27.726	11.209	4.726	934	517	21.334	5.541	10.353	3.734	984	284
034. Ibiza ⁽¹⁾	30.177	15.866	8.918	3.726	901	483	18.587	5.810	8.258	3.077	930	234
035. Los Jerónimos	23.542	18.052	3.856	1.046	228	182	6.305	1.842	3.410	726	178	70
036. Niño Jesús	29.506	18.617	7.646	2.130	477	327	12.816	3.354	7.023	1.602	412	171
04. Salamanca	144.259	56.325	59.899	19.517	3.928	2.583	114.129	33.280	56.857	16.627	4.106	1.526
041. Recoletos	23.601	14.240	7.034	1.497	315	312	11.568	3.112	6.711	1.154	285	141
042. Goya	41.834	23.466	12.145	4.426	832	563	24.123	7.744	11.327	3.583	853	277
043. Fuente del Berro	16.999	4.285	7.706	3.595	755	357	17.067	5.275	7.260	3.194	819	259
044. Guindalera	32.131	7.312	16.456	5.803	1.214	746	31.866	8.874	15.522	5.150	1.286	497
045. Lista	16.987	4.156	8.846	2.790	576	337	16.912	4.976	8.449	2.417	594	193
046. Castellana	12.707	2.866	7.712	1.406	236	268	12.593	3.299	7.588	1.129	269	159
05. Chamartín	108.640	25.288	57.151	18.219	3.837	2.271	107.652	30.587	54.147	15.784	4.021	1.293
051. El Viso	11.367	2.326	7.206	1.244	225	176	11.214	2.792	6.949	990	216	101
052. Prosperidad	29.649	7.503	13.725	5.912	1.298	688	29.419	9.073	12.830	5.191	1.346	422
053. Ciudad Jardín	14.086	3.469	6.299	2.928	754	381	13.931	4.282	5.779	2.660	783	170
054. Hispanoamérica	23.928	5.407	13.481	3.493	750	441	23.748	6.619	12.754	2.955	806	263
055. Nueva España	16.672	3.565	9.842	2.170	437	333	16.454	4.158	9.544	1.843	448	199
056. Castilla	12.938	3.018	6.598	2.472	373	252	12.886	3.663	6.291	2.145	422	138
06. Tetuán	108.243	31.400	42.279	25.259	4.522	3.255	107.315	37.764	39.539	22.286	4.713	1.502
061. Bellas Vistas	19.635	5.675	7.412	4.779	1.008	452	19.444	6.906	6.623	4.280	1.088	260
062. Cuatro Caminos	26.511	6.815	12.463	4.860	971	985	26.279	8.205	12.066	4.264	990	361
063. Castillejos	15.450	4.034	7.713	2.744	422	298	15.272	4.796	7.242	2.376	442	182
064. Almenara	14.585	4.585	4.494	4.265	570	517	14.534	5.420	4.414	3.711	622	193
065. Valdeacederas	16.523	5.658	4.619	4.616	808	612	16.386	6.838	4.196	4.046	832	259
066. Berruete	15.539	4.633	5.578	3.995	743	391	15.400	5.599	4.998	3.609	739	247

**1.1. Elecciones al Ayuntamiento de Madrid de 25 de mayo de 2003 y a la Asamblea de Madrid de 26 de octubre de 2.003.
Escrutinio definitivo por Distritos y barrios**

Distritos/Barrios	Censo	Abstención	Ayuntamiento de Madrid				Censo	Abstención	Asamblea de Madrid			
			PP	PSOE	IU_CM	Resto			PP	PSOE	IU_CM	Resto
07. Chamberí	116.356	28.480	57.515	21.070	4.729	2.550	115.407	34.027	54.806	18.280	4.933	1.465
071. Gaztambide	20.116	5.067	9.759	3.650	875	429	19.962	5.798	9.540	3.153	882	250
072. Arapiles	21.598	5.656	9.816	4.352	887	499	21.407	6.782	9.170	3.882	965	278
073. Trafalgar	20.308	5.400	8.797	4.199	1.120	472	20.182	6.573	8.221	3.674	1.127	263
074. Almagro	15.295	3.396	8.629	2.211	456	326	15.222	4.035	8.383	1.877	491	184
075. Ríos Rosas	21.489	5.245	10.505	4.088	847	445	21.242	6.342	9.871	3.527	883	264
076. Vallehermoso	17.550	3.716	10.009	2.570	544	379	17.392	4.497	9.621	2.167	585	226
08. Fuencarral-El Pardo	164.170	41.965	67.446	40.827	6.969	4.026	163.276	51.964	61.540	36.711	7.706	2.503
081. El Pardo	3.625	967	1.854	586	78	89	3.613	1.202	1.723	504	97	47
082. Fuentelarreina	2.737	565	1.737	302	42	37	2.666	626	1.683	230	51	34
083. Peñagrande	37.264	9.252	14.515	10.276	1.741	839	37.138	11.473	13.085	9.325	1.939	628
084. Del Pilar	42.545	11.587	15.775	11.661	1.902	870	42.245	14.475	13.819	10.588	2.114	575
085. La Paz	31.298	6.681	14.792	7.253	1.215	726	31.256	8.524	13.693	6.475	1.383	541
086. Valverde	26.308	7.623	9.253	7.112	1.264	635	26.213	9.383	8.217	6.471	1.332	410
087. Mirasierra	18.680	4.195	9.157	3.441	701	819	18.539	5.228	8.995	2.922	770	266
088. El Goloso	1.713	1.095	363	196	26	11	1.606	1.053	325	196	20	2
09. Moncloa-Aravaca	88.444	20.805	40.467	18.907	4.146	2.630	88.197	25.600	38.235	16.957	4.520	1.307
091. Casa de Campo	10.982	2.752	4.859	2.398	526	266	10.950	3.369	4.490	2.156	576	184
092. Argüelles	20.431	5.071	10.549	3.304	736	457	20.189	5.954	9.957	2.814	848	282
093. Ciudad Universitaria	13.211	2.943	6.869	2.338	544	295	13.086	3.440	6.449	2.173	598	168
094. Valdezarza	25.978	6.409	9.501	7.525	1.466	624	25.818	8.220	8.249	6.868	1.577	417
095. Valdemarín	1.647	336	1.080	154	33	25	1.758	391	1.165	130	31	19
096. El Plantío	1.698	336	1.050	188	53	38	1.697	438	1.003	150	56	27
097. Aravaca	14.497	2.958	6.559	3.000	788	925	14.699	3.788	6.922	2.666	834	210
10. Latina	200.727	54.338	72.512	55.460	10.800	4.521	199.362	66.798	64.323	50.908	11.422	2.957
101. Los Cármenes	12.240	3.718	3.731	3.637	734	271	12.247	4.515	3.216	3.354	791	200
102. Puerta del Ángel	33.680	9.858	11.973	8.975	1.810	647	33.344	11.894	10.607	8.104	1.964	412
103. Lucero	29.090	8.103	10.080	8.125	1.599	780	28.863	9.864	9.029	7.515	1.680	373
104. Aluche	61.372	15.889	22.931	16.902	3.168	1.358	60.838	19.207	20.693	15.532	3.387	973
105. Campamento	16.007	3.804	7.620	3.236	747	370	16.009	4.937	6.849	2.951	764	260
106. Cuatro Vientos	621	481	69	53	9	6	604	518	55	27	2	2
107. Las Águilas	47.717	12.485	16.108	14.532	2.733	1.089	47.457	15.863	13.874	13.425	2.834	737
11. Carabanchel	172.523	51.763	56.329	49.109	9.167	3.911	172.035	62.594	49.623	45.757	9.419	2.454
111. Comillas	19.002	5.323	7.078	5.002	969	396	18.900	6.607	6.225	4.543	1.084	233
112. Opañel	24.836	7.150	8.704	6.746	1.386	532	24.727	8.626	7.679	6.311	1.414	357
113. San Isidro	29.422	9.416	9.103	8.452	1.501	570	29.300	11.308	7.848	7.861	1.520	416
114. Vista Alegre	35.716	9.863	12.815	9.967	1.809	756	35.501	12.061	11.355	9.224	1.800	539
115. Puerta Bonita	24.472	8.161	7.052	7.107	1.348	515	24.412	9.529	6.182	6.716	1.362	322
116. Buenavista	19.102	5.840	5.379	6.032	1.152	417	19.017	7.037	4.710	5.582	1.167	280
117. Abrantes	19.973	6.010	6.198	5.803	1.002	725	20.178	7.426	5.624	5.520	1.072	307
12. Usera	91.608	29.269	24.231	30.080	5.289	1.751	91.665	35.635	20.556	28.216	5.182	1.192
121. Orcasitas	16.736	5.233	3.228	6.673	1.168	297	16.674	6.346	2.673	6.181	1.120	195
122. Orcasur	8.844	3.706	1.434	3.022	437	174	8.859	4.193	1.201	2.865	430	118
123. San Fermín	12.754	4.155	3.191	4.344	624	271	13.045	5.309	2.742	3.998	655	208
124. Almendrales	12.613	3.836	3.876	3.911	670	210	12.606	4.600	3.313	3.731	705	146
125. Moscardó	19.318	5.547	6.599	5.378	1.165	372	19.175	6.833	5.701	5.055	1.091	250
126. Zofío	10.089	3.032	2.685	3.361	688	207	10.072	3.790	2.209	3.163	661	143
127. Pradolongo	11.254	3.760	3.218	3.391	537	220	11.234	4.564	2.717	3.223	520	132

**1.1. Elecciones al Ayuntamiento de Madrid de 25 de mayo de 2003 y a la Asamblea de Madrid de 26 de octubre de 2.003.
Escrutinio definitivo por Distritos y barrios**

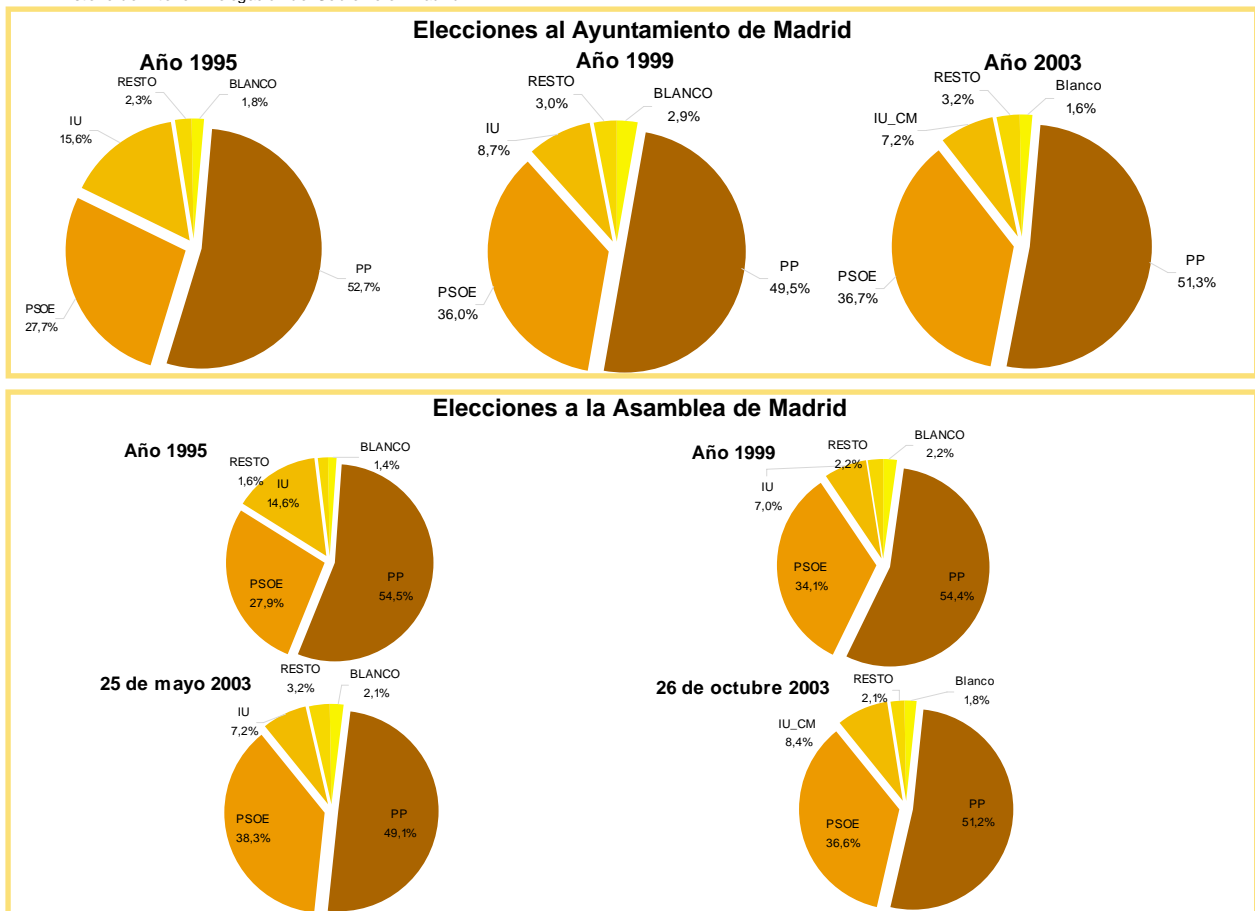
Distritos/Barrios	Censo	Abstención	Ayuntamiento de Madrid				Censo	Abstención	Asamblea de Madrid			
			PP	PSOE	IU_CM	Resto			PP	PSOE	IU_CM	Resto
13. Puente de Vallecas	176.815	56.360	36.952	65.473	12.752	3.494	176.198	67.211	31.007	61.228	13.043	2.089
131. Entrevías	29.332	9.954	4.482	12.198	1.933	566	29.185	11.450	3.630	11.618	2.032	269
132. San Diego	27.255	9.470	5.981	9.170	1.814	548	27.065	11.077	5.070	8.557	1.788	310
133. Palomeras Bajas	29.685	8.295	6.627	10.599	3.053	767	29.641	10.097	5.651	9.938	3.238	400
134. Palomeras Sudeste	32.359	9.992	5.885	13.376	2.213	565	32.317	12.256	4.858	12.363	2.167	397
135. Portazgo	23.914	7.764	5.098	8.818	1.592	410	23.882	9.120	4.305	8.381	1.598	259
136. Numancia	34.270	10.885	8.879	11.312	2.147	638	34.108	13.211	7.493	10.371	2.220	454
14. Moratalaz	85.601	22.760	30.683	24.384	4.708	1.871	85.236	28.327	27.152	22.026	5.366	1.099
141. Pavones	7.888	2.176	2.362	2.549	508	189	7.879	2.718	2.032	2.311	622	103
142. Horcajo	3.597	1.003	1.085	1.098	242	108	3.701	1.307	944	996	295	75
143. Marroquina	25.209	6.005	10.076	6.712	1.427	573	25.067	7.593	9.013	6.096	1.588	350
144. Media Legua	17.066	4.835	6.371	4.400	866	342	17.029	5.999	5.684	3.907	1.007	185
145. Fontarrón	15.503	4.415	4.904	4.885	797	329	15.328	5.298	4.336	4.396	912	198
146. Vinateros	16.338	4.326	5.885	4.740	868	330	16.232	5.412	5.143	4.320	942	188
15. Ciudad Lineal	173.479	47.083	69.335	42.852	7.784	3.749	172.251	57.424	62.993	38.659	8.214	2.382
151. Ventas	39.903	11.478	14.310	10.851	1.792	945	39.567	13.926	12.801	9.932	1.876	546
152. Pueblo Nuevo	47.565	13.536	16.290	13.526	2.537	980	47.328	16.819	14.222	12.430	2.570	653
153. Quintana	19.465	5.706	7.593	4.747	827	346	19.323	6.937	6.753	4.214	905	256
154. La Concepción	16.916	4.706	7.125	3.783	725	325	16.825	5.647	6.643	3.345	746	218
155. San Pascual	16.384	4.106	6.839	4.046	764	377	16.271	4.975	6.196	3.741	849	219
156. San Juan Bautista	9.801	2.151	4.710	2.045	465	230	9.716	2.611	4.477	1.779	500	153
157. Colina	4.865	1.262	2.178	1.000	232	96	4.833	1.519	2.040	849	250	62
158. Atalaya	1.216	341	606	186	31	32	1.184	367	587	138	49	22
159. Costillares	17.364	3.797	9.684	2.668	411	418	17.204	4.623	9.274	2.231	469	253
16. Hortaleza	117.163	32.383	42.601	32.163	5.599	2.635	116.364	39.365	38.243	29.148	5.945	1.884
161. Palomas	3.554	755	1.951	602	100	84	3.524	1.017	1.841	444	97	53
162. Plovera	8.549	2.294	4.216	1.440	287	171	8.283	2.414	4.201	1.140	305	94
163. Canillas	36.326	9.479	12.545	10.965	1.976	800	36.082	11.596	11.039	10.239	2.071	557
164. Pinar del Rey	47.928	13.810	16.247	13.742	2.335	1.073	47.604	17.128	14.046	12.484	2.461	820
165. Apóstol Santiago	12.934	3.726	4.607	3.462	652	313	12.842	4.347	4.222	3.166	709	222
166. Valdefuente	7.872	2.319	3.035	1.952	249	194	8.029	2.863	2.894	1.675	302	138
17. Villaverde	99.796	29.874	25.560	34.874	6.206	2.210	99.635	36.536	21.864	32.422	6.369	1.323
171. San Andrés	31.869	9.855	7.349	11.533	2.237	563	31.776	12.020	6.257	10.636	2.184	369
172. San Cristóbal	9.916	3.435	2.094	3.541	586	156	9.695	4.036	1.649	3.267	563	109
173. Butarque	6.325	2.297	1.264	1.906	333	455	6.518	2.952	1.131	1.865	386	113
174. Los Rosales	24.819	7.153	6.330	8.979	1.560	522	24.979	8.987	5.225	8.379	1.667	382
175. Los Angeles	26.867	7.134	8.523	8.915	1.490	514	26.667	8.541	7.602	8.275	1.569	350
18. Villa de Vallecas	47.635	13.920	12.510	16.713	2.965	865	47.577	17.674	10.420	15.152	3.171	571
181. Casco H. de Vallecas	26.727	8.315	5.951	9.888	1.825	437	26.763	10.428	4.756	9.134	1.886	282
182. Santa Eugenia	20.908	5.605	6.559	6.825	1.140	428	20.814	7.246	5.664	6.018	1.285	289
19. Vicálvaro	42.445	12.970	10.373	14.643	3.015	895	43.001	16.233	8.844	13.388	3.376	577
191. Casco H. de Vicálvaro	26.874	7.955	6.701	9.113	2.125	594	27.645	10.214	5.796	8.286	2.528	407
192. Ambroz	15.571	5.015	3.672	5.530	890	301	15.356	6.019	3.048	5.102	848	170

1.1. Elecciones al Ayuntamiento de Madrid de 25 de mayo de 2003 y a la Asamblea de Madrid de 26 de octubre de 2003. Escrutinio definitivo por Distritos y barrios

Distritos/Barrios	Censo	Abstención	Ayuntamiento de Madrid				Censo	Abstención	Asamblea de Madrid			
			PP	PSOE	IU_CM	Resto			PP	PSOE	IU_CM	Resto
20. San Blas	110.797	31.756	33.175	35.630	6.503	2.324	110.827	39.772	28.620	32.656	6.613	1.641
201. Simancas	17.290	5.423	4.663	5.710	926	363	17.435	6.698	4.165	5.294	903	220
202. Hellín	8.421	2.400	2.201	3.077	489	191	8.367	2.914	1.844	2.916	482	120
203. Amposta	7.575	2.465	1.797	2.680	421	138	7.493	2.951	1.490	2.457	416	115
204. Arcos	18.914	5.965	4.406	6.835	1.153	344	18.931	7.328	3.591	6.384	1.179	241
205. Rosas	20.326	4.821	7.096	6.243	1.341	496	20.554	6.800	6.028	5.435	1.506	364
206. Rejas	5.008	1.383	1.645	1.446	374	97	5.097	1.688	1.437	1.401	409	82
207. Canillejas	24.170	7.243	7.537	7.323	1.277	467	23.939	8.746	6.629	6.686	1.214	328
208. El Salvador	9.093	2.056	3.830	2.316	522	228	9.011	2.647	3.436	2.083	504	171
21. Barajas	30.913	8.078	11.761	8.034	1.554	938	30.934	10.606	10.672	6.825	1.708	462
211. Alameda de Osuna	15.767	3.602	6.773	3.864	807	394	15.696	4.768	6.216	3.163	893	250
212. Aeropuerto	1.572	761	336	357	86	22	1.551	807	283	349	87	21
213. Casco H. de Barajas	5.609	1.655	1.732	1.739	282	139	5.604	2.234	1.448	1.499	295	65
214. Timón	5.186	1.416	1.580	1.499	281	324	5.233	1.850	1.503	1.348	330	90
215. Corralejos	2.779	644	1.340	575	98	59	2.850	947	1.222	466	103	36

⁽¹⁾ Incluye el escrutinio del Censo Especial de Residentes Ausentes (C.E.R.A.)

FUENTE: Ministerio del Interior. Delegación del Gobierno en Madrid



**1.2. Elecciones al Parlamento Europeo del 13 de junio de 2004 y al Congreso de los Diputados del 14 de marzo de 2004.
Escrutinio definitivo por Distritos y barrios**

Distritos/Barrios	Censo	Abstención	Parlamento Europeo				Censo	Abstención	Congreso de los Diputados			
			PP	PSOE	IU_CM	Resto			PP	PSOE	IU_CM	Resto
Total municipal ⁽¹⁾	2.334.438	1.082.164	652.569	499.420	63.326	25.281	2.332.701	449.676	892.940	782.699	115.427	42.797
01. Centro	98.536	48.355	23.600	20.342	4.423	1.338	97.895	24.713	32.174	30.162	7.216	1.816
011. Palacio	18.052	8.396	4.775	3.804	791	181	17.860	4.060	6.270	5.617	1.281	275
012. Embajadores	31.388	16.406	5.770	6.923	1.610	539	31.285	8.761	8.498	10.227	2.668	639
013. Cortes	8.048	3.866	2.023	1.665	354	105	7.983	1.977	2.751	2.428	569	138
014. Justicia	12.227	5.635	3.534	2.429	459	118	12.101	2.842	4.571	3.488	699	247
015. Universidad	23.316	11.270	6.044	4.557	1.008	317	23.197	5.576	8.111	6.918	1.657	446
016. Sol	5.505	2.782	1.454	964	201	78	5.469	1.497	1.973	1.484	342	71
02. Arganzuela	105.790	45.925	31.713	23.103	3.392	1.031	105.379	18.981	42.268	34.004	5.596	2.024
021. Imperial	17.741	7.376	5.960	3.566	542	184	17.731	2.931	7.771	5.357	921	314
022. Las Acacias	28.687	12.264	8.512	6.448	1.003	281	28.593	4.713	11.341	9.658	1.564	566
023. La Chopera	15.924	6.852	4.718	3.646	470	155	15.977	3.060	6.207	5.292	807	273
024. Legazpi	6.195	2.735	1.393	1.761	218	52	6.068	1.027	2.118	2.221	423	98
025. Las Delicias	17.328	7.745	5.215	3.545	558	167	17.216	3.233	6.967	5.403	874	311
026. Palos de Moguer	19.068	8.488	5.751	3.950	575	189	18.951	3.854	7.606	5.752	950	443
027. Atocha	847	465	164	187	26	3	843	163	258	321	57	19
03. Retiro	99.374	38.871	38.774	17.541	2.296	1.306	99.426	16.004	49.987	25.621	3.783	1.515
031. Pacífico	28.140	11.459	9.919	5.598	748	232	28.194	4.665	12.873	8.159	1.327	410
032. Adelfas	12.644	5.422	3.973	2.740	296	134	12.618	2.080	5.418	4.046	582	174
033. La Estrella	21.018	7.789	8.739	3.695	459	214	21.080	2.939	11.135	5.414	685	336
034. Ibiza	18.524	7.460	7.217	3.066	473	215	18.514	3.487	9.108	4.471	708	319
035. Los Jerónimos	6.306	2.222	3.125	764	113	53	6.298	1.039	3.809	1.078	154	89
036. Niño Jesús	12.742	4.519	5.801	1.678	207	458	12.722	1.794	7.644	2.453	327	187
04. Salamanca	114.639	44.020	50.318	16.406	1.991	1.203	114.317	19.665	62.517	24.546	3.492	1.684
041. Recoletos	11.558	4.046	6.039	1.179	136	107	11.485	1.901	7.266	1.743	216	138
042. Goya	24.014	9.989	9.851	3.432	404	223	23.988	4.519	12.651	5.238	779	357
043. Fuente del Berro	17.333	7.146	6.258	3.163	450	163	17.288	3.158	8.103	4.652	734	278
044. Guindalera	32.231	12.141	13.778	5.085	580	434	32.213	5.207	17.083	7.547	1.071	503
045. Lista	16.879	6.427	7.507	2.387	295	153	16.800	2.944	9.218	3.560	448	263
046. Castellana	12.624	4.271	6.885	1.160	126	123	12.543	1.936	8.196	1.806	244	145
05. Chamartín	107.085	40.024	47.077	15.667	1.956	1.722	106.702	17.378	58.956	23.147	3.355	1.482
051. El Viso	11.208	3.741	5.806	1.009	119	476	11.167	1.655	7.502	1.527	184	101
052. Prosperidad	29.306	11.818	11.135	5.214	653	288	29.188	5.093	14.080	7.662	1.160	445
053. Ciudad Jardín	13.828	5.553	5.036	2.616	369	172	13.797	2.371	6.437	3.818	653	210
054. Hispanoamérica	23.682	8.572	11.379	2.997	387	217	23.550	3.790	13.897	4.352	676	323
055. Nueva España	16.293	5.525	8.427	1.877	232	136	16.270	2.450	10.154	2.776	358	213
056. Castilla	12.768	4.815	5.294	1.954	196	433	12.730	2.019	6.886	3.012	324	190
06. Tetuán	106.415	49.469	32.994	19.972	2.406	996	106.525	22.518	44.332	31.260	4.235	2.013
061. Bellas Vistas	19.189	8.843	5.474	3.993	561	209	19.259	3.945	7.492	6.100	915	387
062. Cuatro Caminos	25.944	10.637	10.433	3.969	473	270	26.017	4.879	13.294	6.012	789	478
063. Castillejos	15.110	6.254	6.242	2.199	215	118	15.092	2.908	7.927	3.382	376	206
064. Almenara	14.397	7.157	3.597	3.201	269	105	14.466	3.395	4.916	5.023	606	293
065. Valdeacederas	16.414	9.090	3.235	3.411	478	137	16.371	4.025	5.055	5.780	840	356
066. Berruquete	15.361	7.488	4.013	3.199	410	157	15.320	3.366	5.648	4.963	709	293

**1.2. Elecciones al Parlamento Europeo del 13 de junio de 2004 y al Congreso de los Diputados del 14 de Marzo del 2004.
Escrutinio definitivo por Distritos y barrios**

Distritos/Barrios	Censo	Abstención	Parlamento Europeo				Censo	Abstención	Congreso de los Diputados			
			PP	PSOE	IU_CM	Resto			PP	PSOE	IU_CM	Resto
07. Chamberí	114.789	44.055	48.483	17.642	2.689	1.281	114.685	20.299	59.665	26.250	4.336	1.645
071. Gaztambide	19.761	7.463	8.429	3.043	489	200	19.814	3.504	10.359	4.479	774	262
072. Arapiles	21.191	8.765	7.921	3.624	555	214	21.209	4.048	10.070	5.376	849	372
073. Trafalgar	20.180	8.456	7.161	3.467	603	383	20.132	3.903	9.088	5.382	1.001	315
074. Almagro	15.317	5.192	7.666	1.983	277	125	15.223	2.416	9.104	2.789	424	184
075. Ríos Rosas	21.090	8.309	8.668	3.344	467	183	21.060	3.822	10.720	4.996	785	270
076. Vallehermoso	17.250	5.870	8.638	2.181	298	176	17.247	2.606	10.324	3.228	503	242
08. Fuencarral-El Pardo	162.017	72.040	50.776	33.050	3.635	1.611	161.936	27.876	69.174	50.985	6.815	3.233
081. El Pardo	3.541	1.534	1.517	426	33	20	3.564	677	1.973	704	84	57
082. Fuentelarreina	2.656	900	1.440	228	20	52	2.644	361	1.799	354	40	44
083. Peñagrande	36.824	16.494	10.481	8.366	915	382	36.857	6.032	14.737	12.803	1.650	792
084. Del Pilar	41.518	19.317	11.306	9.250	1.014	389	41.665	7.872	15.730	14.420	1.933	790
085. La Paz	31.060	12.134	11.682	6.084	646	312	31.001	3.906	15.295	9.169	1.156	607
086. Valverde	26.112	13.079	6.309	5.728	600	261	26.063	5.455	9.285	8.847	1.322	564
087. Mirasierra	18.686	7.464	7.744	2.781	401	186	18.524	2.625	9.975	4.439	608	373
088. El Goloso	1.620	1.118	297	187	6	9	1.618	948	380	249	22	6
09. Moncloa-Aravaca	88.151	34.365	33.587	16.390	2.412	875	87.897	14.594	42.178	23.814	3.788	1.396
091. Casa de Campo	10.911	4.521	3.833	2.104	294	114	10.860	1.946	4.939	3.059	478	173
092. Argüelles	20.126	7.589	8.851	2.942	431	197	20.095	3.636	10.832	4.204	669	318
093. Ciudad Universitaria	13.149	4.635	5.825	2.173	319	109	13.099	1.985	7.095	3.067	481	160
094. Valdezarza	25.518	11.071	6.873	6.292	864	261	25.577	4.320	9.438	9.249	1.434	483
095. Valdemarín	1.870	605	1.101	136	10	9	1.815	215	1.324	205	18	19
096. El Plantío	1.701	573	901	178	17	24	1.694	245	1.094	259	32	19
097. Aravaca	14.876	5.371	6.203	2.565	477	161	14.757	2.247	7.456	3.771	676	224
10. Latina	197.294	92.947	51.768	43.649	5.581	2.326	198.073	37.291	73.530	68.775	9.935	4.260
101. Los Cármenes	13.076	6.761	2.599	2.949	392	299	13.073	2.780	4.142	4.917	663	318
102. Puerta del Ángel	32.823	16.091	8.074	6.967	929	619	33.010	7.454	11.780	10.942	1.677	557
103. Lucero	28.414	13.754	7.138	6.304	830	238	28.541	5.403	10.354	10.160	1.535	502
104. Aluche	59.833	26.823	17.068	13.370	1.678	570	60.134	10.239	23.457	20.645	2.955	1.375
105. Campamento	15.855	6.742	5.824	2.653	405	145	15.799	2.631	7.770	4.042	644	357
106. Cuatro Vientos	605	528	49	27	1	0	608	485	60	51	0	10
107. Las Águilas	46.688	22.248	11.016	11.379	1.346	455	46.908	8.299	15.967	18.018	2.461	1.141
11. Carabanchel	169.791	86.112	38.817	38.085	4.386	1.613	170.053	36.136	56.961	61.424	8.895	3.236
111. Comillas	18.568	8.746	5.057	4.026	464	183	18.621	3.764	7.028	6.135	957	336
112. Opañel	24.480	12.075	6.069	5.385	629	190	24.514	4.881	8.797	8.515	1.338	520
113. San Isidro	28.122	14.936	5.811	6.311	741	200	28.201	6.546	8.672	10.438	1.480	520
114. Vista Alegre	35.021	16.715	9.183	7.819	844	291	35.165	6.846	12.955	12.326	1.641	667
115. Puerta Bonita	24.270	13.083	4.715	5.560	638	167	24.297	5.793	7.279	9.037	1.274	487
116. Buenavista	18.737	9.930	3.615	4.266	547	294	18.829	3.973	5.662	7.298	1.145	317
117. Abrantes	20.593	10.627	4.367	4.718	523	288	20.426	4.333	6.568	7.675	1.060	389
12. Usera	91.780	49.443	15.458	23.333	2.512	723	91.725	20.666	24.273	38.546	4.839	1.905
121. Orcasitas	16.943	9.247	1.956	5.069	530	95	16.863	3.590	3.225	8.420	1.048	360
122. Orcasur	8.920	5.597	808	2.254	197	40	8.866	2.551	1.482	4.134	455	147
123. San Fermín	13.517	7.609	2.115	3.296	334	113	13.409	3.051	3.419	5.728	641	284
124. Almendrales	12.445	6.416	2.526	3.026	353	82	12.497	2.782	3.795	4.867	548	284
125. Moscardó	18.896	9.050	4.391	4.551	549	271	18.984	3.964	6.512	6.715	1.014	446
126. Zofío	9.903	5.280	1.605	2.620	304	56	9.960	2.188	2.633	4.202	597	181
127. Pradolongo	11.156	6.244	2.057	2.517	245	66	11.146	2.540	3.207	4.480	536	203

**1.2. Elecciones al Parlamento Europeo del 13 de junio de 2004 y al Congreso de los Diputados del 14 de Marzo del 2004.
Escrutinio definitivo por Distritos y barrios**

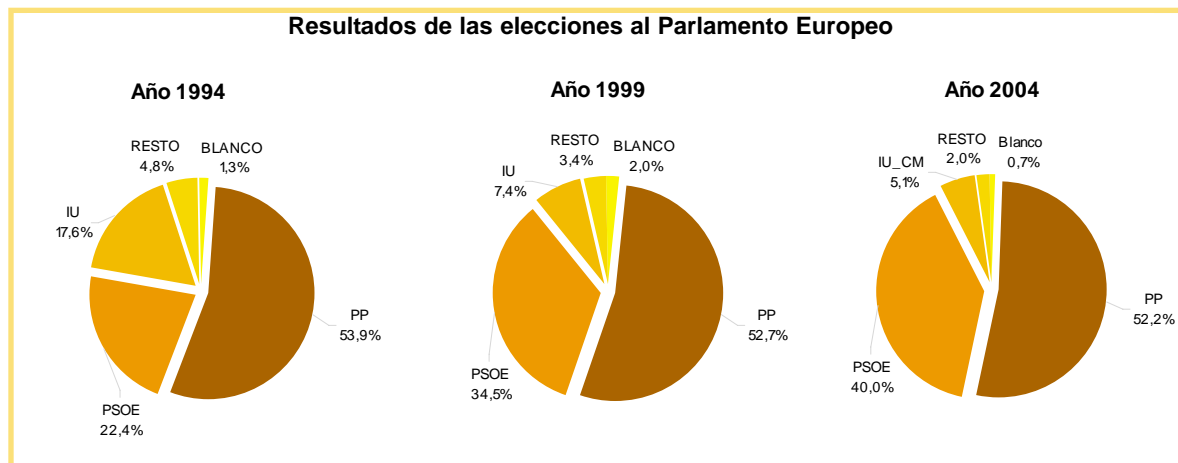
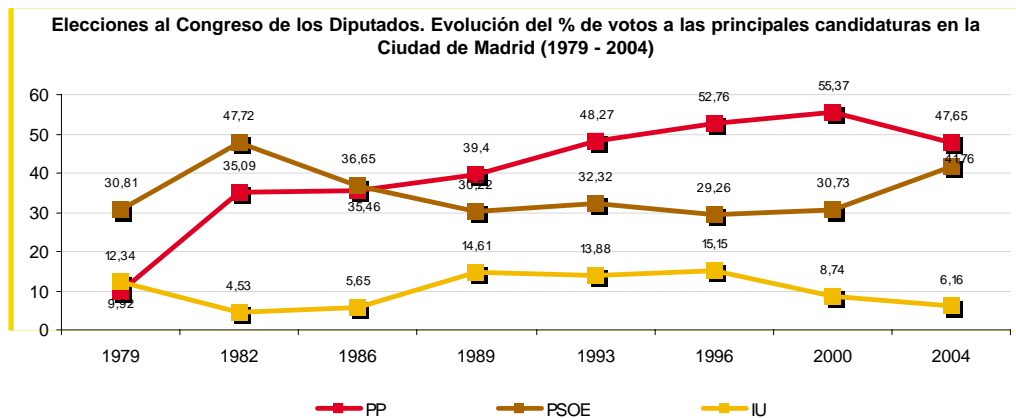
Distritos/Barrios	Censo	Abstención	Parlamento Europeo				Censo	Abstención	Congreso de los Diputados			
			PP	PSOE	IU_CM	Resto			PP	PSOE	IU_CM	Resto
13. Puente de Vallecas	174.464	93.192	22.840	50.033	6.364	1.478	174.915	38.809	36.197	81.897	12.248	3.091
131. Entrevías	28.751	15.635	2.507	9.360	1.043	150	28.872	6.626	4.230	15.158	2.049	433
132. San Diego	26.773	14.871	3.710	7.082	828	192	26.868	6.608	6.051	11.600	1.737	487
133. Palomeras Bajas	29.520	14.688	4.193	8.473	1.707	353	29.529	5.608	6.459	13.444	2.804	635
134. Palomeras Sudeste	32.021	17.254	3.445	9.811	1.008	416	32.080	6.934	5.680	16.451	1.987	585
135. Portazgo	23.551	12.671	3.256	6.662	751	133	23.642	5.369	4.877	11.149	1.569	339
136. Numancia	33.848	18.073	5.729	8.645	1.027	234	33.924	7.664	8.900	14.095	2.102	612
14. Moratalaz	84.157	38.791	21.640	19.657	2.398	1.233	84.342	15.259	30.530	30.571	4.484	1.605
141. Pavones	7.807	3.861	1.392	2.001	251	261	7.810	1.521	2.291	3.175	513	147
142. Horcajo	3.804	2.007	743	867	118	41	3.728	633	1.122	1.518	241	88
143. Marroquina	24.795	10.637	7.398	5.617	758	248	24.871	3.904	10.034	8.576	1.349	439
144. Media Legua	16.807	8.095	4.324	3.455	410	433	16.837	3.256	6.367	5.692	761	372
145. Fontarrón	15.003	7.094	3.437	3.875	396	129	15.103	2.996	4.886	5.874	751	301
146. Vinateros	15.941	7.097	4.346	3.842	465	121	15.993	2.949	5.830	5.736	869	258
15. Ciudad Lineal	170.672	76.951	52.263	35.022	4.013	1.516	170.777	31.848	71.085	53.569	7.485	3.022
151. Ventas	39.152	18.381	10.539	8.758	915	370	39.236	7.886	14.637	13.356	1.862	719
152. Pueblo Nuevo	46.568	22.645	11.227	10.851	1.275	350	46.837	9.093	16.570	16.891	2.423	883
153. Quintana	19.193	9.004	5.577	3.921	465	145	19.182	4.069	7.668	5.881	827	343
154. La Concepción	16.709	7.326	5.604	3.179	361	136	16.669	3.192	7.384	4.764	664	288
155. San Pascual	16.189	6.837	5.174	3.480	419	195	16.199	2.739	6.859	5.227	711	300
156. San Juan Bautista	9.652	3.807	3.717	1.728	216	108	9.589	1.407	4.836	2.531	418	133
157. Colina	4.867	2.044	1.796	814	126	54	4.799	816	2.332	1.250	184	77
158. Atalaya	1.184	486	515	148	21	6	1.167	226	624	252	28	16
159. Costillares	17.158	6.421	8.114	2.143	215	152	17.099	2.420	10.175	3.417	368	263
16. Hortaleza	116.375	54.942	30.529	25.723	2.897	1.691	115.978	21.156	44.170	40.434	5.199	2.343
161. Palomas	3.609	1.424	1.333	471	63	294	3.536	471	2.079	745	80	54
162. Plovera	8.654	3.543	3.595	1.230	165	72	8.434	1.224	4.753	1.881	257	104
163. Canillas	35.699	16.344	8.612	9.040	1.011	510	35.701	6.041	12.690	13.741	1.730	676
164. Pinar del Rey	47.021	23.445	10.850	10.688	1.162	639	47.168	9.261	16.336	17.139	2.236	1.103
165. Apóstol Santiago	12.757	6.033	3.470	2.762	341	104	12.779	2.423	4.775	4.420	638	263
166. Valdefuente	8.635	4.153	2.669	1.532	155	72	8.360	1.736	3.537	2.508	258	143
17. Villaverde	99.368	52.457	16.347	26.281	3.045	874	99.367	20.697	25.723	43.216	6.017	2.025
171. San Andrés	31.318	17.062	4.544	8.399	992	227	31.496	6.918	7.325	14.071	2.163	541
172. San Cristóbal	9.268	5.213	1.191	2.520	253	52	9.446	2.464	1.999	4.199	456	234
173. Butarque	7.406	4.561	856	1.678	216	60	7.032	1.701	1.495	3.020	470	194
174. Los Rosales	25.087	13.300	3.893	6.835	798	167	25.006	4.848	6.260	11.314	1.525	527
175. Los Angeles	26.289	12.321	5.863	6.849	786	368	26.387	4.766	8.644	10.612	1.403	529
18. Villa de Vallecas	47.511	24.945	7.715	12.762	1.447	445	47.360	9.473	11.941	20.999	2.964	891
181. Casco H. de Vallecas	26.841	14.828	3.362	7.546	868	158	26.693	5.993	5.545	12.504	1.731	482
182. Santa Eugenia	20.670	10.117	4.353	5.216	579	287	20.667	3.480	6.396	8.495	1.233	409
19. Vicálvaro	44.204	23.934	6.890	11.224	1.515	444	43.809	9.152	10.992	18.865	2.986	871
191. Casco H. de Vicálvaro	29.227	15.767	4.647	7.188	1.133	348	28.747	5.885	7.360	12.097	2.124	579
192. Ambroz	14.977	8.167	2.243	4.036	382	96	15.062	3.267	3.632	6.768	862	292



1.2. Elecciones al Parlamento Europeo del 13 de junio de 2004 y al Congreso de los Diputados del 14 de Marzo del 2004. Escrutinio definitivo por Distritos y barrios

Distritos/Barrios	Censo	Abstención	Parlamento Europeo				Censo	Abstención	Congreso de los Diputados			
			PP	PSOE	IU_CM	Resto			PP	PSOE	IU_CM	Resto
20. San Blas	110.934	56.734	22.018	27.277	3.174	1.286	110.677	21.702	33.798	44.574	6.250	2.168
201. Simancas	17.473	9.090	3.212	4.541	421	147	17.464	4.102	4.879	7.007	912	332
202. Hellín	8.206	4.071	1.430	2.418	219	50	8.276	1.758	2.133	3.670	466	155
203. Amposta	7.321	4.019	1.116	1.928	182	59	7.413	1.808	1.813	3.150	405	145
204. Arcos	18.850	10.429	2.664	5.058	514	121	18.870	4.216	4.440	8.505	1.083	327
205. Rosas	20.846	10.530	4.503	4.784	727	192	20.633	2.850	7.201	8.170	1.307	461
206. Rejas	5.482	2.687	1.238	1.269	206	59	5.333	988	1.791	1.923	409	105
207. Canillejas	23.721	12.086	5.013	5.295	672	561	23.701	4.721	7.657	9.102	1.291	466
208. El Salvador	9.035	3.822	2.842	1.984	233	97	8.987	1.259	3.884	3.047	377	177
21. Barajas	31.092	14.592	8.962	6.261	794	289	30.863	5.459	12.489	10.040	1.509	572
211. Alameda de Osuna	15.713	6.549	5.362	3.116	395	169	15.620	2.274	7.074	4.753	739	284
212. Aeropuerto	1.511	973	217	277	33	7	1.510	488	393	518	77	21
213. Casco H. de Barajas	5.554	2.985	1.123	1.219	161	44	5.550	1.270	1.720	2.074	306	94
214. Timón	5.262	2.734	1.157	1.145	143	56	5.234	976	1.798	1.959	279	124
215. Corralejos	3.052	1.351	1.103	504	62	13	2.949	451	1.504	736	108	49

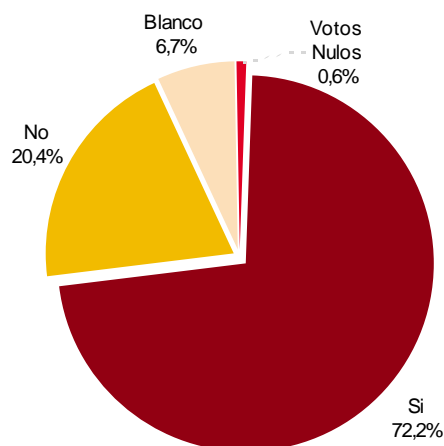
FUENTE: Ministerio del Interior. Delegación del Gobierno en Madrid



1.3. Resultados definitivos del Referendum sobre la Constitución Europea del 20 de febrero de 2005 por Distritos

Distritos	Censo	Abstención	Votos emitidos	Votos Nulos	Total votos	Si	No	Blanco
Total municipal	2.310.410	1.300.631	1.009.779	6.354	1.003.425	729.479	206.030	67.916
01. Centro	96.989	57.346	39.643	278	39.365	27.730	8.777	2.858
02. Arganzuela	105.772	57.234	48.538	291	48.247	34.620	10.153	3.474
03. Retiro	98.776	54.617	44.159	228	43.931	29.392	11.130	3.409
04. Salamanca	113.501	64.056	49.445	333	49.112	30.367	14.784	3.961
05. Chamartín	105.508	59.466	46.042	248	45.794	29.160	13.075	3.559
06. Tetuán	106.074	61.176	44.898	361	44.537	31.554	9.918	3.065
07. Chamberí	113.659	62.138	51.521	320	51.201	31.980	15.086	4.135
08. Fuencarral-El Pardo	159.632	88.241	71.391	366	71.025	51.036	15.014	4.975
09. Moncloa-Aravaca	87.085	47.189	39.896	223	39.673	26.598	10.164	2.911
10. Latina	193.795	107.202	86.593	656	85.937	63.914	16.230	5.793
11. Carabanchel	168.227	96.829	71.398	464	70.934	54.162	12.300	4.472
12. Usera	91.187	54.099	37.088	266	36.822	29.167	5.589	2.066
13. Puente de Vallecas	172.034	99.056	72.978	478	72.500	57.633	11.044	3.823
14. Moratalaz	82.904	44.695	38.209	249	37.960	28.434	7.036	2.490
15. Ciudad Lineal	167.619	93.691	73.928	496	73.432	53.871	14.525	5.036
16. Hortaleza	115.723	64.959	50.764	240	50.524	38.106	9.131	3.287
17. Villaverde	98.640	56.110	42.530	280	42.250	33.599	6.175	2.476
18. Villa de Vallecas	47.187	26.957	20.230	143	20.087	15.774	3.148	1.165
19. Vicálvaro	44.769	25.698	19.071	103	18.968	14.862	2.936	1.170
20. San Blas	110.183	62.479	47.704	237	47.467	37.521	7.147	2.799
21. Barajas	31.146	17.393	13.753	94	13.659	9.999	2.668	992

Fuente: Ministerio del Interior. Delegación del Gobierno en Madrid

Referendum sobre la Constitución Europea


Fuentes, notas y conceptos del Capítulo 16

1. Elecciones. Resultados electorales

Ministerio del Interior. Delegación del Gobierno en Madrid. Comunidad de Madrid. Resultados electorales.

Censo electoral y participación. Resultados electorales

Los datos proceden de una tabulación propia realizada a partir de la información facilitada por el Ministerio del Interior y por la Comunidad de Madrid en soporte magnético, con los resultados para el municipio, por mesas electorales.

Respecto al contenido de los mismos parece conveniente efectuar las siguientes precisiones:

Candidaturas. Son las listas de candidatos pudiendo ser presentadas por:

- Los partidos y federaciones inscritos en el registro correspondiente.
- Las coaliciones constituidas por partidos y federaciones que establezcan un pacto de coalición para acudir conjuntamente a una elección.
- Las agrupaciones de electores que reúnan los requisitos establecidos por la ley.

En los cuadros de resultados las candidaturas aparecen siempre según sus siglas oficiales o en su defecto, con siglas elaboradas a partir de la primera letra de cada palabra que compone el nombre oficial de la candidatura.

Cuadros 1.1. a 1.3.

PP Partido Popular

PSOE Partido Socialista Obrero Español

IU-CM Izquierda Unida- Comunidad de Madrid

Resto Resto de candidaturas