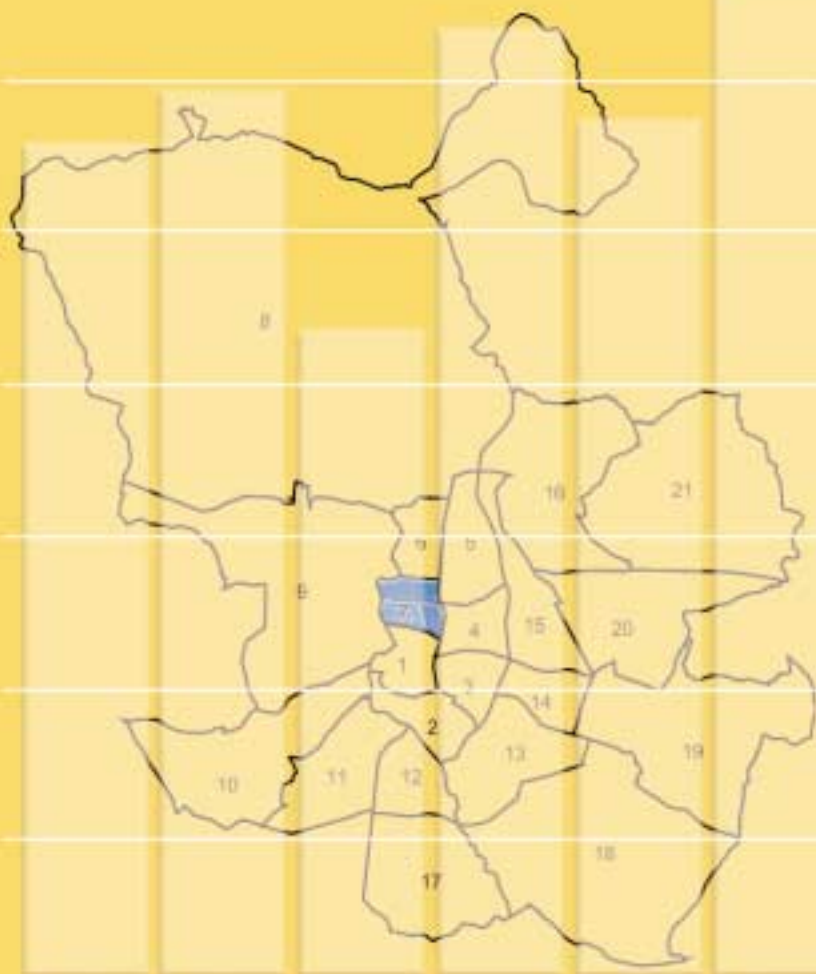
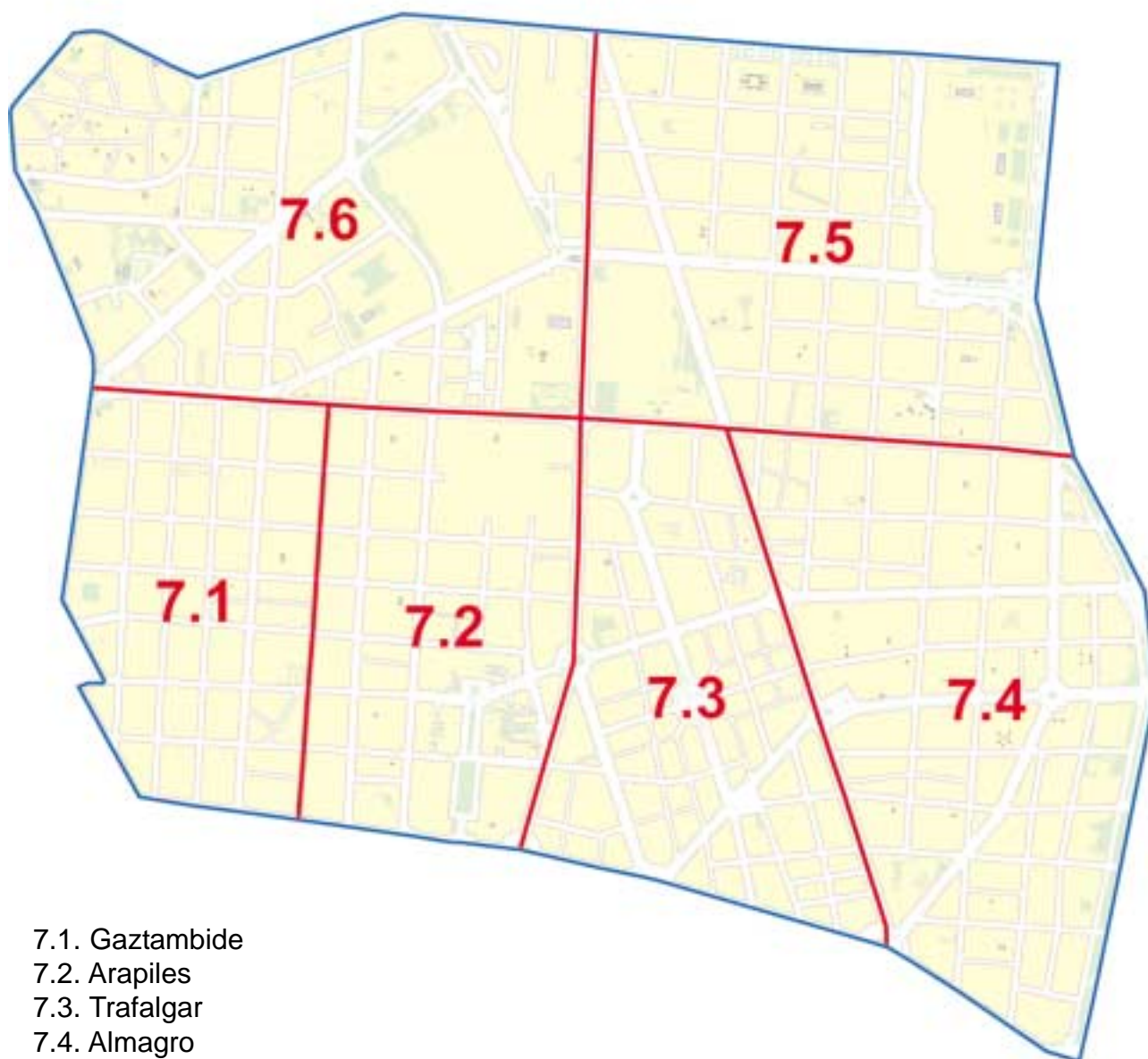


# CHAMBERÍ

**Gaztambide**  
**Arapiles**  
**Trafalgar**  
**Almagro**  
**Ríos Rosas**  
**Vallehermoso**





- 7.1. Gaztambide
- 7.2. Arapiles
- 7.3. Trafalgar
- 7.4. Almagro
- 7.5. Ríos Rosas
- 7.6. Vallehermoso



## D.7. CHAMBERÍ

## 1.1. Características generales

Características	Total	7.1.	7.2.	7.3.	7.4.	7.5.	7.6.
	Distrito	Gaztambide	Arapiles	Trafalgar	Almagro	Ríos Rosas	Vallehermoso
<b>Superficie (Ha.)</b>	<b>469</b>	51	58	61	94	98	107
<b>Densidad (hab./Ha.)</b>	<b>321</b>	505	475	445	219	290	199
<b>Población a 1-1-2005</b>	<b>150.810</b>	25.621	27.602	27.205	20.587	28.464	21.331
De 0 a 14 años	<b>15.323</b>	2.557	2.710	2.775	2.255	2.926	2.100
De 15 a 64 años	<b>101.478</b>	16.968	18.591	18.808	13.879	19.286	13.946
De 65 a 74 años	<b>14.252</b>	2.436	2.622	2.297	1.900	2.681	2.316
De 75 y más	<b>19.757</b>	3.660	3.679	3.325	2.553	3.571	2.969
<b>Población a 1-1-2005 según nacionalidad</b>							
Española	<b>129.619</b>	22.021	23.409	22.571	17.571	24.200	19.847
Extranjera	<b>21.191</b>	3.600	4.193	4.634	3.016	4.264	1.484
% Extranjeros	<b>14,05</b>	14,05	15,19	17,03	14,65	14,98	6,96
<b>CENSO DE POBLACION 2001</b>							
<b>Título escolar</b>	<b>124.723</b>	21.994	23.338	21.966	15.687	23.669	18.069
Analfabetos	<b>963</b>	175	199	177	116	178	118
Sin estudios	<b>6.300</b>	1.167	1.342	1.262	610	1.261	658
Primer grado	<b>15.604</b>	2.629	3.443	3.148	1.578	3.158	1.648
ESO, EGB y Bachillerato Elemental	<b>20.783</b>	3.532	4.279	3.996	2.535	4.000	2.441
Bachillerato Superior	<b>22.718</b>	3.903	4.143	3.894	3.008	4.175	3.595
FP Grado Medio	<b>3.456</b>	614	634	716	418	668	406
FP Grado Superior	<b>4.495</b>	708	863	832	530	891	671
Diplomatura	<b>14.281</b>	2.609	2.518	2.356	1.782	2.694	2.322
Licenciatura	<b>31.968</b>	5.862	5.227	5.009	4.498	5.933	5.439
Doctorado	<b>4.155</b>	795	690	576	612	711	771
<b>Relación con la actividad económica</b>							
Población de 16 y más años	<b>124.723</b>	21.994	23.338	21.966	15.687	23.669	18.069
Activos	<b>69.803</b>	12.062	12.973	12.758	8.962	13.254	9.794
Ocupados	<b>62.315</b>	10.660	11.589	11.318	8.005	11.907	8.836
Parados	<b>7.488</b>	1.402	1.384	1.440	957	1.347	958
Inactivos	<b>54.920</b>	9.932	10.365	9.208	6.725	10.415	8.275
<b>Ocupación profesional</b>	<b>62.315</b>	10.660	11.589	11.318	8.005	11.907	8.836
Fuerzas armadas	<b>424</b>	60	64	63	45	97	95
Dirección empresas y admon. públicas	<b>7.048</b>	1.182	1.220	1.206	1.053	1.282	1.105
Técnicos/científicos e intelectuales	<b>21.460</b>	4.032	3.702	3.456	2.789	3.998	3.483
Técnicos y profesionales de apoyo	<b>9.592</b>	1.525	1.823	1.830	1.177	1.814	1.423
Empleados de tipo administrativo	<b>6.442</b>	1.111	1.256	1.235	716	1.263	861
Restauración, personales, protección, comercio	<b>6.365</b>	981	1.296	1.419	739	1.264	666
Cualificados en agricultura y pesca	<b>187</b>	38	40	30	26	26	27
Artesano y cualif. industria/construcción/minería	<b>2.589</b>	425	537	528	308	531	260
Operador instalación/maquinaria/montador	<b>1.555</b>	215	381	315	161	302	181
Trabajadores no cualificados	<b>6.653</b>	1.091	1.270	1.236	991	1.330	735

## 1.1. Características generales

Características	Total Distrito	7.1. Gaztambide	7.2. Arapiles	7.3. Trafalgar	7.4. Almagro	7.5. Ríos Rosas	7.6. Valle- hermoso
<b>Condición socioeconómica</b>	<b>62.315</b>	10.660	11.589	11.318	8.005	11.907	8.836
Empresarios agrarios con asalariados	58	10	8	13	16	5	6
Empresarios agrarios sin asalariados	28	5	6	2	5	4	6
Miembros de cooperativas agrarias	2	1	1	-	-	-	-
Directores y jefes de empresas o explotaciones agrarias	18	1	3	2	6	5	1
Resto de trabajadores de explotaciones agrarias	96	23	27	16	7	16	7
Profesionales y técnicos por cuenta propia, con o sin asalariados	4.859	859	768	805	783	868	776
Empresarios no agrarios con asalariados	2.433	390	442	431	395	424	351
Empresarios no agrarios sin asalariados	2.077	349	382	440	265	423	218
Miembros de cooperativas no agrarias	65	10	12	18	3	15	7
Directores/gerentes establec. no agrarios; altos funcionarios Admon.	4.479	750	755	744	649	842	739
Profesionales, técnicos y asimilados por cuenta ajena	20.646	3.829	3.775	3.462	2.517	3.808	3.255
Profesionales en ocupaciones exclusivas de la Admon. Pública	1.218	197	187	179	150	272	233
Resto del personal administrativo y comercial	12.353	2.006	2.387	2.447	1.404	2.434	1.675
Resto del personal de los servicios	9.235	1.462	1.874	1.812	1.267	1.805	1.015
Contraмаestres y capataces no agrarios	199	39	28	35	24	41	32
Operarios cualificados / especializados no agrarios	3.188	489	732	646	351	641	329
Operarios sin especialización no agrarios	703	137	104	158	81	160	63
Profesionales de las Fuerzas Armadas	424	60	64	63	45	97	95
No clasificables por condición socio-económica	234	43	34	45	37	47	28
<b>Rama de actividad</b>	<b>62.315</b>	10.660	11.589	11.318	8.005	11.907	8.836
A Agricultura, ganadería, caza y selvicultura	324	55	64	54	52	57	42
B Pesca	7	2	2	1	-	2	-
C Industrias extractivas	30	4	7	5	8	3	3
D Industria manufacturera	4.567	732	904	885	557	855	634
E Producción y distribución de energía eléctrica, gas y agua	463	59	72	85	57	105	85
F Construcción	3.103	568	554	622	360	646	353
G Comercio; rep. vehículos motor, y art. personales y domésticos	5.800	953	1.088	1.225	693	1.091	750
H Hostelería	3.030	480	584	710	362	610	284
I Transporte, almacenamiento y comunicaciones	4.521	771	853	856	520	879	642
J Intermediación financiera	3.851	620	658	659	558	802	554
K Actividades inmobiliarias y de alquiler; servicios empresa	10.399	1.731	1.797	1.752	1.564	2.008	1.547
L Administración pública, defensa y seguridad social obligatoria	8.100	1.363	1.629	1.298	876	1.522	1.412
M Educación	5.751	1.106	1.125	996	676	980	868
N Actividades sanitarias y veterinarias, servicio social	5.128	1.021	882	875	612	900	838
O Otras actividades/servicios prestados comunidad; serv. personales	2.747	457	505	522	373	562	328
P Hogares que emplean personal doméstico	4.433	726	855	764	727	872	489
Q Organismos extraterritoriales	61	12	10	9	10	13	7

## 1.1. Características generales

Características	Total Distrito	7.1. Gaztambide	7.2. Arapiles	7.3. Trafalgar	7.4. Almagro	7.5. Ríos Rosas	7.6. Valle- hermoso
<b>Hogares</b>	<b>56.820</b>	9.981	10.762	10.578	6.938	10.849	7.712
Tamaño medio (personas por hogar)	<b>2,4</b>	2,5	2,4	2,3	2,6	2,4	2,6
1 persona	<b>18.788</b>	3.314	3.641	3.893	2.190	3.594	2.156
2 personas	<b>15.558</b>	2.783	2.917	2.910	1.816	3.043	2.089
3 personas	<b>9.608</b>	1.667	1.883	1.737	1.136	1.821	1.364
4 personas	<b>7.566</b>	1.276	1.424	1.228	984	1.423	1.231
5 personas y más	<b>5.300</b>	941	897	810	812	968	872
<b>Viviendas familiares</b>							
Total	<b>79.502</b>	14.427	14.745	14.900	10.373	14.742	10.315
Principales	<b>56.820</b>	9.981	10.762	10.578	6.938	10.849	7.712
Secundarias	<b>9.181</b>	2.167	1.265	1.200	1.258	1.846	1.445
Desocupadas	<b>12.953</b>	2.172	2.657	3.065	2.127	1.805	1.127
Otro tipo	<b>548</b>	107	61	57	50	242	31
Alojamientos	-	-	-	-	-	-	-
<b>Crecimiento vegetativo (2003)</b>	<b>-476</b>	-88	-137	-87	-82	-55	-27
Nacimientos	<b>1.238</b>	209	189	223	183	258	176
Defunciones	<b>1.714</b>	297	326	310	265	313	203
<b>Precio m2 vivienda de segunda mano</b>							
31/12/2004	<b>4.523</b>	4.293	4.369	4.501	5.141	4.403	4.445
31/12/2003	<b>4.237</b>	4.046	4.010	4.107	5.057	4.297	4.201
Incremento anual	<b>6,7</b>	6,1	9	9,6	1,7	2,5	5,8
<b>Número de turismo 2004</b>	<b>69.584</b>	11.057	11.302	11.113	14.005	11.728	10.379
<b>Renta familiar disponible per cápita en 2000</b>							
Euros	<b>17.047</b>	15.895	14.752	14.987	22.533	16.790	18.775
Índice	<b>133,51</b>	124,49	115,54	117,38	176,48	131,50	147,05
<b>D.U.E 2004*</b>	<b>15.206</b>	2.215	2.103	2.698	4.044	2.539	1.543
Industria	<b>633</b>	109	100	126	135	107	56
Construcción	<b>562</b>	64	81	95	136	106	80
Comercio, rep. vehículos motor/artículos personales	<b>3.649</b>	711	632	694	651	614	328
Hostelería	<b>1.241</b>	248	185	267	208	219	112
Transporte, almacenamiento y comunicaciones	<b>470</b>	74	67	84	97	104	39
Intermediación financiera	<b>809</b>	68	68	149	349	100	70
Actividades inmobiliarias y alquiler. Serv. a Empresas	<b>4.952</b>	495	593	820	1694	827	508
Admon. Pública, defensa y S.S. Obligatoria	<b>88</b>	3	8	3	55	11	7
Educación	<b>327</b>	61	32	49	89	52	42
Actividades sanitarias y veterinarias. Servicios Sociales	<b>959</b>	167	123	126	246	141	155
Otras activ. sociales y servicios prestados a comunidad	<b>1.181</b>	160	166	233	290	214	108
Sin código de actividad	<b>335</b>	55	48	52	94	44	38

Ver "Fuentes, notas y conceptos"

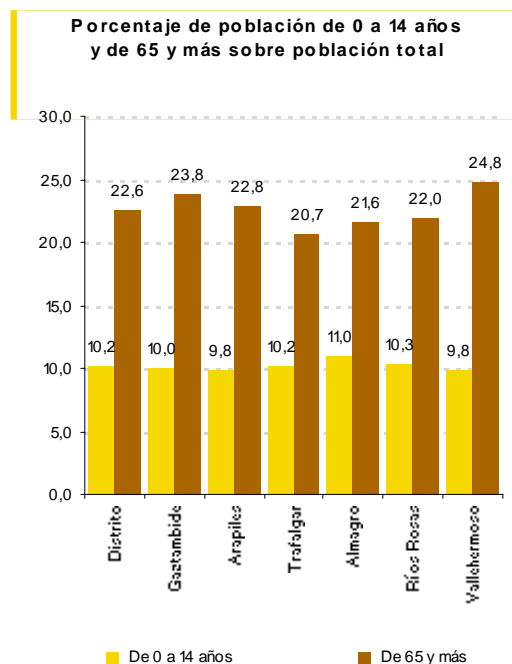
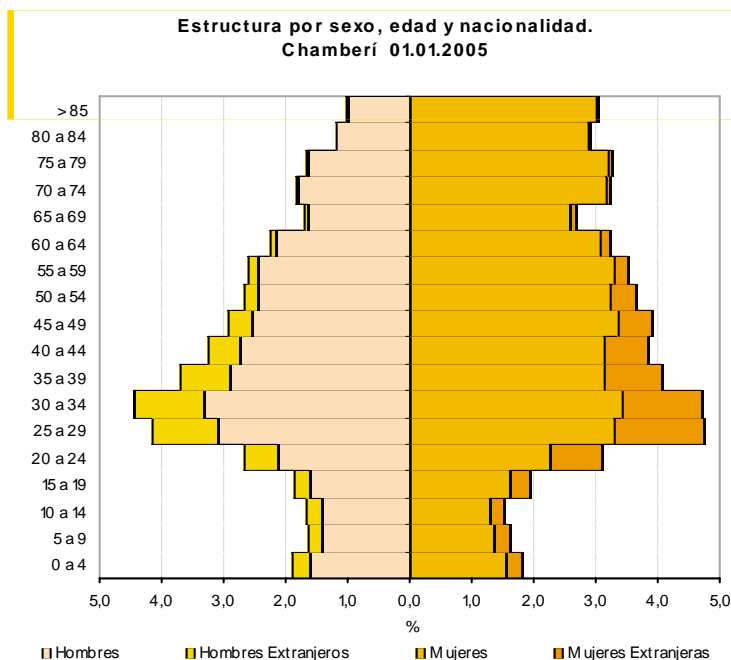
\*Nota: Directorio de Unidades de Actividad Económica. La diferencia entre la suma de los barrios y el total del Distrito corresponde a aquellas unidades en que no aparece asignado el barrio de localización. Datos provisionales



1.2. Evolución de la población de derecho

Rectificación / Renovación a	Total	7.1. Gaztambide	7.2. Arapiles	7.3. Trafalgar	7.4. Almagro	7.5. Ríos Rosas	7.6. Vallehermoso
<b>1/4/1986</b>	<b>168.835</b>	<b>29.646</b>	<b>30.708</b>	<b>28.484</b>	<b>22.609</b>	<b>31.844</b>	<b>25.544</b>
1/1/1987	172.721	30.261	31.390	29.323	23.169	32.550	26.028
1/1/1988	172.671	30.265	31.273	29.330	23.400	32.307	26.096
1/1/1989	172.969	30.354	31.269	29.386	23.476	32.321	26.163
1/1/1990	173.039	30.448	31.361	29.358	23.537	32.170	26.165
<b>1/3/1991</b>	<b>160.942</b>	<b>28.112</b>	<b>29.645</b>	<b>27.333</b>	<b>21.115</b>	<b>30.394</b>	<b>24.343</b>
1/1/1992	161.167	28.163	29.777	27.399	21.202	30.306	24.320
1/1/1993	162.457	28.519	30.086	27.726	21.477	30.258	24.391
1/1/1994	162.294	28.471	30.030	27.795	21.485	30.139	24.374
1/1/1995	160.622	28.062	29.709	27.562	21.367	29.849	24.073
<b>1/5/1996</b>	<b>144.889</b>	<b>25.098</b>	<b>26.573</b>	<b>24.610</b>	<b>19.507</b>	<b>27.158</b>	<b>21.943</b>
1/1/1998	145.705	25.066	26.710	24.836	19.577	27.357	22.159
1/1/1999	145.682	25.051	26.804	25.032	19.605	27.093	22.097
1/1/2000	144.483	24.978	26.484	24.846	19.507	26.863	21.805
1/1/2001	147.498	25.512	27.093	25.756	19.894	27.489	21.754
1/1/2002	144.700	28.255	34.988	20.212	18.150	21.780	21.315
1/1/2003	151.230	26.039	27.997	27.123	20.382	28.293	21.396
1/1/2004	151.766	26.126	28.097	27.432	20.706	28.272	21.133
1/1/2005	150.810	25.621	27.602	27.205	20.587	28.464	21.331

FUENTE: Área de Gobierno de Hacienda y Administración Pública. Dirección General de Estadística.





## **Fuentes, notas y conceptos de Información de los Distritos**

Puede observarse en algunos cuadros que el Total del Distrito no coincide con la suma de los Barrios correspondientes. Esto sucede en aquellos casos en que existe un ítem "No consta Barrio", que no se refleja en el cuadro.

Las notas y conceptos sobre cada una de las informaciones contenidas son detalladas en sus capítulos correspondientes, por lo que aquí sólo se hace referencia a las fuentes.

### **1.1. Características Generales**

#### **Ayuntamiento de Madrid. Área de Gobierno de Hacienda y Administración Pública. Dirección General de Estadística**

Revisión del Padrón Municipal de Habitantes a 1 de enero de 2005. Cifras aprobadas por el Pleno del Ayuntamiento de Madrid.

- Población a 1-1-2005
- Población a 1-1-2005 según nacionalidad

#### **Instituto Nacional de Estadística.**

##### **Censo de Población y Vivienda 2001.**

- Población de 16 y más años
  - Título escolar
  - Relación con la actividad
  - Ocupados por profesión, condición socioeconómica y rama de actividad
- Hogares
- Viviendas familiares

#### **Instituto de Estadística de la Comunidad de Madrid**

##### **Estadística del Movimiento Natural de la Población. [www.madrid.org/iestadis](http://www.madrid.org/iestadis).**

- Crecimiento vegetativo (2003)

#### **Idealista, libertad y control, S.A. [www.idealista.com](http://www.idealista.com)**

Evolución de los precios de la vivienda de segunda mano en Barcelona y Madrid 2003-2004

- Precio m<sup>2</sup> vivienda de segunda mano

#### **Área de Gobierno de Hacienda y Administración Pública. Dirección General de Tributos.**

Impuesto Vehículos de Tracción Mecánica (IVTM)

- Número de turismos 2004

---

**Área de Gobierno de Hacienda y Administración Pública. Dirección General de Estadística Instituto de Estadística. Comunidad de Madrid**

Indicador de Renta Disponible Bruta Municipal

- Renta familiar disponible per cápita en 2000

**Instituto de Estadística de la Comunidad de Madrid.**

Directorio de Unidades de Actividad Económica (D.U.E.). [www.madrid.org/iestadis](http://www.madrid.org/iestadis).

- Directorio de Unidades Económicas (DUE) 2004

**1.2. Evolución de la población de derecho**

**Área de Gobierno de Hacienda y Administración Pública. Dirección General de Estadística**

Renovaciones y revisiones anuales del Padrón Municipal de Habitantes a 1 de enero.