Capítulo II

Demografía y Población

1. Evolución de la población
1.1. Evolución de la población de derecho. Operaciones censales
1.2. Evolución de la población de derecho por Distrito

2. Movimiento natural de la población
2.1. Natalidad, mortalidad y nupcialidad
2.2. Nacidos por edad de la madre
2.3. Nacidos por Distrito de residencia según el estado civil y nacionalidad de la madre en 2004
2.4. Fallecidos por edad y sexo
2.5. Fallecidos por sexo y edad según Distrito de residencia
2.6. Tasa bruta de natalidad por Distrito (Nacimientos por mil habitantes)
2.7. Tasa bruta de mortalidad por Distrito (Defunciones por mil habitantes)
2.8. Matrimonios que han fijado su residencia en la Ciudad de Madrid por edad de los desposados
2.9. Matrimonios celebrados en Madrid y matrimonios que han fijado su residencia en Madrid clasificados por residencia anterior del esposo y de la esposa
2.10. Matrimonios por edad del esposo y de la esposa según Distrito en que han fijado su residencia
2.11. Matrimonios de residentes en Madrid por sexo, edad y Distrito de resiedencia anterior al matrimonio
2.12. Matrimonios civiles celebrados en las Juntas Municipales de Distrito
2.13. Matrimonios civiles celebrados en las Juntas Municipales de Distrito por agrupación de países de nacionalidad

3. Migraciones
3.1. Altas y bajas por cambio de residencia (inmigración y emigración) por lugar de procedencia o destino
3.2. Altas y bajas por cambio de residencia (inmigración y emigración) en el Padrón Municipal de Habitantes por Comunidad Autónoma de procedencia y destino según Distrito
3.3. Altas y bajas por cambio de residencia (inmigración y emigración) clasificadas por grupo de edad y sexo

4. Características de la población
4.1. Población de derecho por Distrito, grupos de edad y sexo

5. Población extranjera
5.1. Población por Distrito según nacionalidad
5.2. Incremento de la población por Distrito según nacionalidad
5.3. Estructura demográfica de la población extranjera
5.4. Incremento de la población según nacionalidad
5.5. Población clasificada por nacionalidad
5.6. Indicadores demográficos de inmigración
5.7. Indicadores demográficos de edad

6. Proyecciones de población
6.1. Población proyectada por sexo y grupos de edad
6.2. Proyección de los eventos demográficos
6.3. Proyección. Tasas

7. Indicadores demográficos
7.1. Indicadores demográficos por Distrito

1. Evolución de la población

1.1. Evolución de la población de derecho. Operaciones censales

Fecha del Censo o Renovación del Padrón Municipal de Habitantes (PMH)	Opereción Censal	Población de derecho	Crecimiento intercensal	Tasa de crecimiento (1)	Crecimiento vegetativo	Saldo migratorio
31.12.1900	Censo	540.109				
31.12.1905	PMH	547.399	7.290	0,27	3.626	3.664
31.12.1910	Censo	556.958	9.559	0,35	6.484	3.075
31.12.1915	PMH	615.075	58.117	2,09	10.179	47.938
31.12.1920	Censo	728.937	113.862	3,70	2.227	111.635
31.12.1925	PMH	773.318	44.381	1,22	22.462	21.919
31.12.1930	Censo	863.958	90.640	2,34	31.177	59.463
31.12.1935	PMH	1.020.685	156.727	3,63	34.185	122.542
31.12.1940	Censo	1.096.466	75.781	1,48	-20.943	96.724
31.12.1945	PMH	1.224.535	128.069	2,34	45.580	82.489
31.12.1950	Censo	1.527.894	303.359	4,95	52.353	251.006
31.12.1955	PMH	1.724.674	196.780	2,58	79.496	117.284
31.12.1960	Censo	2.177.123	452.449	5,25	141.430	311.019
31.12.1965	PMH	2.620.797	443.674	4,08	191.305	252.369
31.12.1970	Censo	3.120.941	500.144	3,82	217.674	282.470
31.12.1975	PMH	3.228.057	107.116	0,69	191.777	-84.661
01.03.1981	Censo	3.158.818	-69.239	-0,43	125.240	-194.479
01.04.1986	PMH	3.058.182	-100.636	-0,64	60.019	-160.655
01.03.1991	Censo	3.010.492	-47.690	-0,31	17.675	-65.365
01.05.1996	PMH	2.866.850	-143.642	-0,95	390	-144.032
01.11.2001	Censo	2.938.723	71.873	2,28	3.286	68.587

(1) Promedio anual

FUENTE: Instituto Nacional de Estadística. Censos de Población y Padrón Municipal de Habitantes

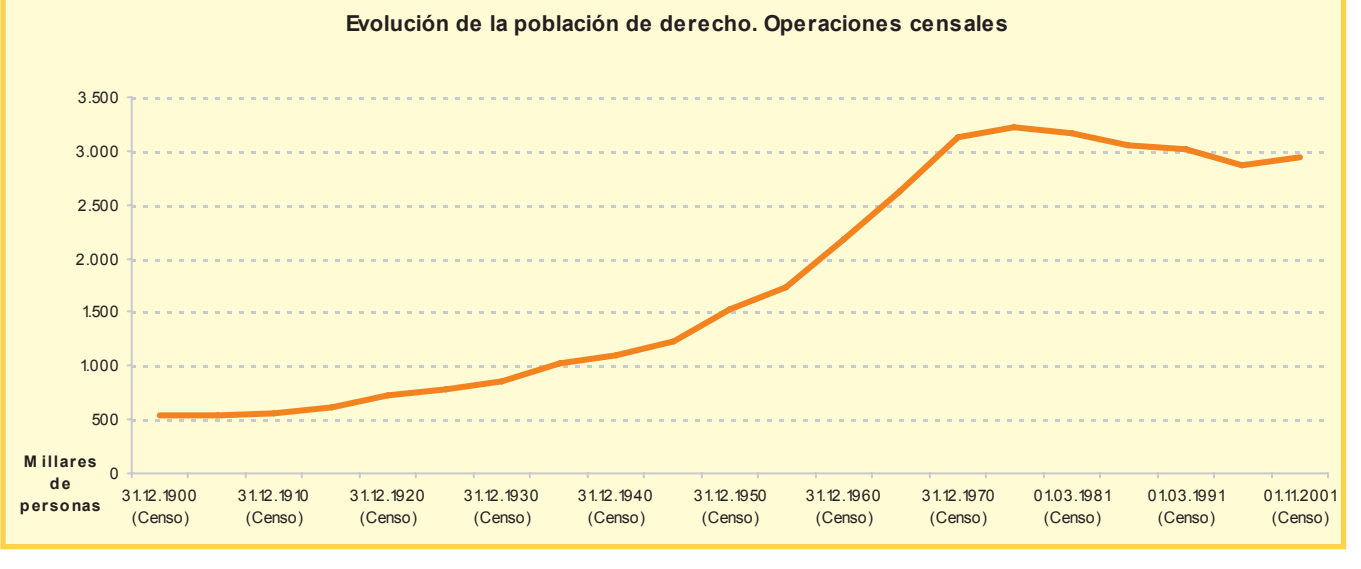

1.2. Evolución de la población de derecho por Distrito

Distrito	Renovaciones padronales		Revisiones anuales a 1 de enero							
	1-3-1991	1-5-1996	1999	2000	2001	2002	2003	2004	2005	2006
Total	**3.010.492**	**2.866.850**	**2.905.136**	**2.903.903**	**2.982.926**	**3.043.535**	**3.124.892**	**3.162.304**	**3.167.424**	**3.205.334**
01. Centro	136.125	122.615	126.061	126.708	133.809	139.431	146.443	150.159	148.714	149.718
02. Arganzuela	116.718	114.700	122.385	123.427	130.829	137.022	143.867	146.402	146.833	148.797
03. Retiro	127.832	120.445	121.652	121.574	123.736	124.888	126.477	126.283	126.058	125.978
04. Salamanca	156.082	142.001	143.547	143.090	146.168	147.350	149.264	151.366	150.775	151.254
05. Chamartín	145.662	135.301	137.706	136.967	138.941	139.987	142.626	142.735	141.302	142.045
06. Tetuán	147.318	135.367	135.742	135.210	140.951	144.700	149.200	150.834	150.379	152.615
07. Chamberí	160.942	144.889	145.682	144.483	147.498	148.570	151.230	151.766	150.810	150.631
08. Fuencarral-El Pardo	206.499	199.253	204.000	203.788	206.793	207.748	210.583	209.361	206.688	209.255
09. Moncloa-Aravaca	105.377	102.022	105.244	106.154	109.637	112.278	116.531	118.297	118.815	119.322
10. Latina	272.240	255.741	251.558	249.105	253.014	255.545	258.667	259.199	257.431	258.761
11. Carabanchel	234.220	217.868	215.390	213.405	220.198	226.138	233.602	237.093	239.782	246.076
12. Usera	120.582	113.706	112.650	112.180	116.037	121.130	124.665	129.015	132.145	135.876
13. Puente de Vallecas	224.698	224.882	226.955	225.421	228.548	232.520	237.899	240.917	241.661	243.474
14. Moratalaz	105.341	105.456	104.589	104.942	106.596	107.405	108.248	107.877	106.858	106.344
15. Ciudad Lineal	225.474	213.705	214.924	214.807	223.745	227.799	232.846	233.730	231.029	231.364
16. Hortaleza	138.260	140.517	143.335	143.842	146.493	148.035	151.746	152.483	153.848	158.221
17. Villaverde	124.785	123.476	123.861	123.629	126.501	130.417	135.540	140.205	143.388	146.859
18. Villa de Vallecas	59.488	60.383	61.184	61.041	62.132	62.978	64.177	65.162	65.842	66.846
19. Vicálvaro	40.396	41.336	48.704	50.070	51.887	54.477	57.573	61.165	63.881	66.563
20. San Blas	127.938	119.395	125.427	129.052	133.247	137.445	143.405	146.963	148.985	151.912
21. Barajas	34.515	33.792	34.540	35.008	36.166	37.672	40.303	41.292	42.200	43.423

FUENTE: Área de Gobierno de Hacienda y Administración Pública. Dirección General de Estadística. Padrón Municipal de Habitantes

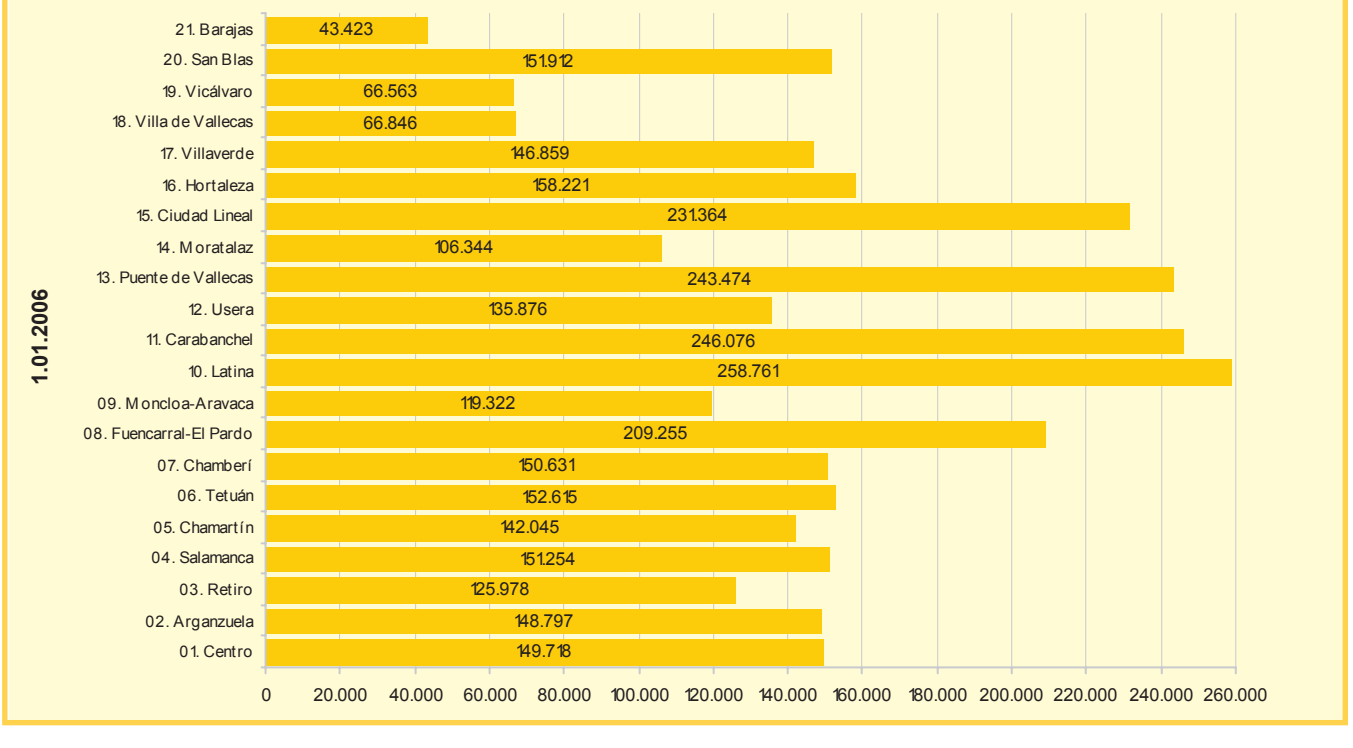

2. Movimiento natural de la población

2.1. Natalidad, mortalidad y nupcialidad

Años	Nacimientos	Tasa de Natalidad	Defunciones	Tasa de Mortalidad	Matrimonios	Tasa de Nupcialidad	Años	Nacimientos	Tasa de Natalidad	Defunciones	Tasa de Mortalidad	Matrimonios	Tasa de Nupcialidad
1965	61.104	23,75	18.421	7,16	20.188	7,85	1985	32.312	10,52	24.821	8,08	16.845	5,48
1966	63.147	23,68	19.061	7,15	21.290	7,98	1986	29.668	9,71	23.399	7,66	17.201	5,63
1967	64.944	23,52	19.377	7,02	21.687	7,85	1987	28.682	9,42	23.733	7,79	16.601	5,45
1968	63.691	22,27	20.197	7,06	23.024	8,05	1988	27.757	9,14	24.420	8,04	16.236	5,35
1969	63.718	21,51	21.305	7,19	23.637	7,98	1989	27.740	9,16	24.613	8,13	16.881	5,58
1970	62.609	20,41	20.494	6,68	24.908	8,12	1990	26.745	8,86	25.724	8,53	17.118	5,67
1971	63.077	20,14	21.773	6,95	25.356	8,10	1991	26.467	8,82	26.227	8,74	17.251	5,75
1972	61.081	19,37	20.842	6,61	25.778	8,18	1992	26.763	9,00	25.116	8,45	16.911	5,69
1973	58.650	18,48	21.461	6,76	26.414	8,32	1993	26.039	8,88	25.622	8,74	15.853	5,41
1974	58.711	18,37	21.504	6,73	25.487	7,98	1994	24.992	8,57	25.046	8,58	15.430	5,29
1975	58.479	18,19	22.568	7,02	24.967	7,76	1995	24.717	8,55	26.270	9,09	15.365	5,32
1976	57.294	17,78	22.356	6,94	22.356	6,94	1996	24.687	8,60	25.662	8,94	14.628	5,10
1977	53.569	16,69	22.798	7,10	21.486	6,70	1997	25.260	8,74	24.922	8,63	14.262	4,94
1978	48.596	15,21	22.816	7,14	19.383	6,07	1998	24.601	8,48	26.236	9,04	14.948	5,15
1979	43.921	13,80	22.216	6,98	17.549	5,52	1999	26.023	8,96	26.412	9,09	15.162	5,22
1980	41.246	13,01	22.988	7,25	17.925	5,65	2000	28.022	9,52	26.061	8,85	15.759	5,35
1981	40.225	12,76	24.440	7,76	16.263	5,16	2001	29.603	9,82	26.164	8,68	15.375	5,10
1982	39.574	12,63	23.192	7,40	18.050	5,76	2002	31.005	10,05	26.521	8,60	15.262	4,95
1983	35.933	11,55	24.580	7,90	18.250	5,86	2003	32.333	10,29	27.654	8,80	14.889	4,73
1984	34.364	11,11	24.002	7,76	17.845	5,77	2004	32.851	10,38	26.527	8,38	15.077	4,76

FUENTE: I.N.E. "Movimiento natural de la población española". Instituto de Estadística de la Comunidad de Madrid: Estadísticas del Movimiento Natural de la Población

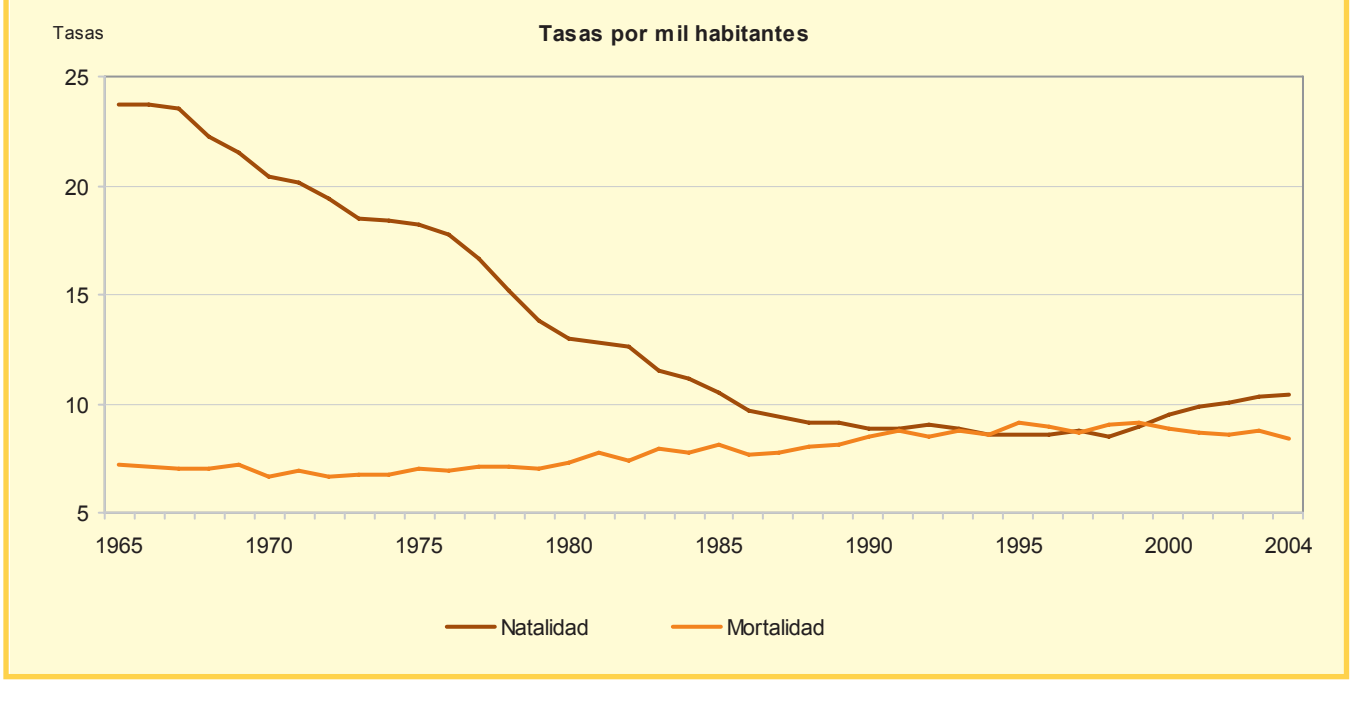

2.2. Nacidos por edad de la madre

Grupos de edad	Años										
	1994	1995	1996	1997	1998	1999	2000	2001	2002	2003	2004
Total	**24.992**	**24.717**	**24.687**	**25.260**	**24.601**	**26.021**	**28.028**	**29.603**	**31.005**	**32.333**	**32.851**
Menos 15	4	10	7	7	-	-	-	6	20	19	15
De 15 a 19	559	504	473	482	489	588	638	720	854	954	841
De 20 a 24	2.209	1.937	1.802	1.801	1.687	1.875	2.186	2.657	2.943	2.841	3.029
De 25 a 29	7.951	7.137	6.770	6.379	5.598	5.581	5.991	6.067	6.394	6.561	6.529
De 30 a 34	9.994	10.527	10.708	11.253	10.978	11.392	11.933	12.025	12.272	12.580	12.771
De 35 a 39	3.714	4.032	4.309	4.636	5.056	5.730	6.375	7.030	7.274	7.985	8.146
De 40 a 44	533	549	598	677	758	828	852	1.045	1.187	1.317	1.456
De 45 a 49	28	21	20	24	35	27	47	47	52	72	60
De 50 y más	-	-	-	1	-	-	-	6	9	4	4

FUENTE:Instituto de Estadística de la Comunidad de Madrid. Estadística del Movimiento Natural de la Población

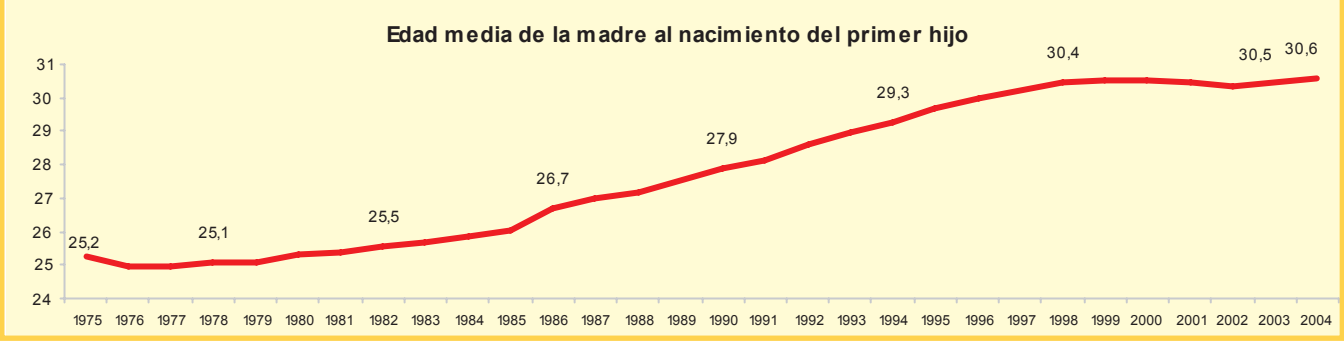

2.3. Nacidos por Distrito de residencia según el estado civil y nacionalidad de la madre en 2004

Distritos	Total	Madre casada		Madre no casada		Madre Extranjera							
	Nacidos	Nacidos	%	Nacidos	%	Total	< 15	15-19	20-24	25-29	30-34	35-39	40 y +
Total	**32.851**	**22.784**	**69,36**	**10.067**	**30,64**	**8.045**	2	424	1.919	2.529	1.945	969	257
01. Centro	1.507	943	62,57	564	37,43	524	0	18	124	162	123	78	19
02. Arganzuela	1.350	931	68,96	419	31,04	351	0	17	93	105	81	46	9
03. Retiro	781	579	74,14	202	25,86	172	0	10	34	54	49	20	5
04. Salamanca	1.356	972	71,68	384	28,32	356	0	25	87	105	87	43	9
05. Chamartín	1.393	1.067	76,60	326	23,40	329	0	26	68	81	94	45	15
06. Tetuán	1.633	1.055	64,61	578	35,39	525	0	36	116	168	129	61	15
07. Chamberí	1.140	805	70,61	335	29,39	288	0	16	69	79	85	28	11
08. Fuencarral-El Pardo	1.905	1.413	74,17	492	25,83	332	1	18	82	109	73	41	8
09. Moncloa-Aravaca	1.428	1.066	74,65	362	25,35	287	0	13	63	80	76	41	14
10. Latina	2.402	1.590	66,19	812	33,81	681	0	35	154	239	148	79	26
11. Carabanchel	2.425	1.568	64,66	857	35,34	720	0	32	178	251	159	79	21
12. Usera	1.750	1.149	65,66	601	34,34	510	0	24	137	165	110	63	11
13. Puente de Vallecas	2.576	1.648	63,98	928	36,02	720	0	35	201	206	178	74	26
14. Moratalaz	921	660	71,66	261	28,34	154	0	11	40	49	37	15	2
15. Ciudad Lineal	2.163	1.474	68,15	689	31,85	584	0	32	141	192	142	61	16
16. Hortaleza	1.902	1.441	75,76	461	24,24	306	0	15	55	108	70	47	11
17. Villaverde	1.790	1.205	67,32	585	32,68	461	1	24	110	141	111	56	18
18. Villa de Vallecas	621	379	61,03	242	38,97	153	0	11	31	42	40	23	6
19. Vicálvaro	1.170	890	76,07	280	23,93	137	0	4	34	49	31	15	4
20. San Blas	1.867	1.368	73,27	499	26,73	317	0	17	69	107	86	30	8
21. Barajas	771	581	75,36	190	24,64	138	0	5	33	37	36	24	3

FUENTE: Instituto de Estadística de la Comunidad de Madrid. Estadística del Movimiento Natural de la Población

2.4. Fallecidos por edad y sexo

Sexo/ Edad	Años									
	1995	1996	1997	1998	1999	2000	2001	2002	2003	2004
HOMBRES	**13.929**	**13.416**	**13.007**	**13.485**	**13.489**	**13.373**	**13.549**	**13.472**	**13.828**	**13.192**
Menos de 1	80	66	83	79	56	69	77	84	77	85
De 1 a 4	22	21	14	12	14	17	13	17	16	15
De 5 a 9	7	15	18	14	9	8	8	16	10	8
De 10 a 14	15	13	12	9	14	12	7	12	7	7
De 15 a 19	61	39	42	40	25	22	31	24	52	29
De 20 a 24	128	94	92	86	59	72	84	73	71	46
De 25 a 29	269	219	145	131	100	107	102	111	95	93
De 30 a 34	433	399	277	199	181	152	167	156	163	133
De 35 a 39	333	373	290	245	231	256	258	228	220	210
De 40 a 44	266	283	233	233	248	271	252	287	309	269
De 45 a 49	330	337	302	293	291	311	296	306	308	313
De 50 a 54	440	420	430	436	448	433	441	401	407	409
De 55 a 59	674	631	565	562	589	569	568	603	598	615
De 60 a 64	1.260	1.084	1043	1.010	923	862	849	721	802	732
De 65 a 69	1.569	1.484	1462	1.475	1.545	1.485	1.364	1.274	1.213	1.093
De 70 a 74	1.872	1.842	1924	1.923	1.915	1.941	1.989	1.912	1.936	1.799
De 75 a 79	1.918	1.859	1928	2.140	2.140	2.219	2.190	2.170	2.269	2.252
De 80 a 84	2.069	1.966	1855	1.980	1.966	1.912	2.015	2.185	2.278	2.241
De 85 a 89	1.374	1.425	1395	1.624	1.677	1.591	1.727	1.696	1.716	1.534
De 90 a 94	639	674	655	757	832	782	859	917	964	986
De 95 y más	170	172	242	237	226	282	252	279	1.162	323
MUJERES	**12.282**	**12.246**	**11.915**	**12.751**	**12.923**	**12.688**	**12.615**	**13.049**	**13.826**	**13.335**
Menos de 1	71	42	63	51	46	67	47	64	63	65
De 1 a 4	25	14	11	14	16	9	15	8	15	11
De 5 a 9	13	12	13	8	5	3	4	10	7	9
De 10 a 14	6	14	5	8	14	10	10	5	7	6
De 15 a 19	20	15	27	18	18	19	13	16	15	16
De 20 a 24	51	36	25	37	39	21	21	28	34	18
De 25 a 29	81	89	48	58	36	38	40	38	40	37
De 30 a 34	112	121	96	67	57	55	59	56	51	52
De 35 a 39	112	117	115	69	85	90	104	98	108	87
De 40 a 44	127	127	110	127	115	147	134	137	137	112
De 45 a 49	157	141	151	153	135	152	161	155	186	170
De 50 a 54	241	197	232	214	200	227	222	198	212	219
De 55 a 59	337	289	239	256	277	278	261	284	291	264
De 60 a 64	466	485	469	432	426	384	358	329	351	348
De 65 a 69	793	733	723	724	705	750	629	641	639	573
De 70 a 74	1.147	1.121	1105	1.140	1.079	1.091	1.074	1.043	1.071	1.030
De 75 a 79	1.553	1.600	1471	1.666	1.732	1.688	1.653	1.635	1.765	1.600
De 80 a 84	2.399	2.291	2203	2.315	2.325	2.168	2.167	2.276	2.398	2.462
De 85 a 89	2.367	2.516	2420	2.721	2.839	2.664	2.770	2.834	2.870	2.803
De 90 a 94	1.622	1.613	1696	1.893	1.984	1.929	1.950	2.213	2.404	2.396
De 95 y más	582	673	693	780	790	898	923	981	1.162	1.057

FUENTE: Instituto de Estadística de la Comunidad de Madrid. "Estadísticas del Movimiento Natural de la Población"

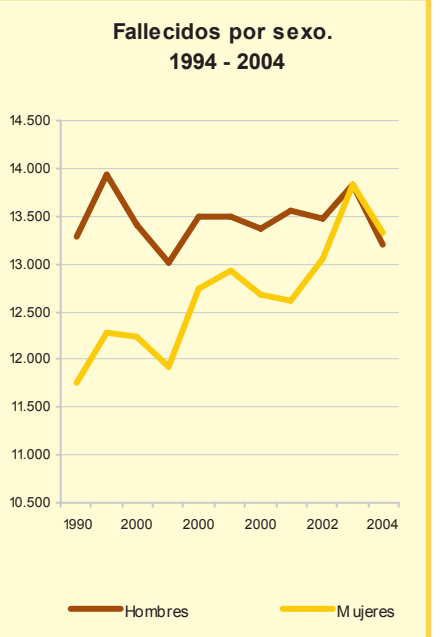

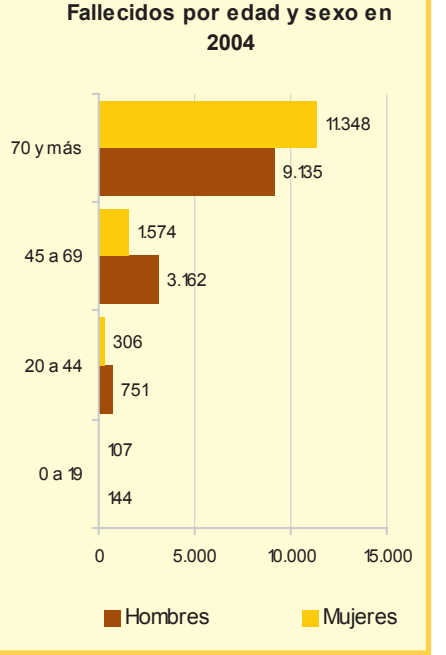

2.5. Fallecidos por sexo y edad según Distrito de residencia en 2004

Distrito	Total	Hombres					Mujeres				
		Total	De 0 a 19	De 20 a 44	De 45 a 69	De 70 y más	Total	De 0 a 19	De 20 a 44	De 45 a 69	De 70 y más
Total	**26.527**	**13.192**	**144**	**751**	**3.162**	**9.135**	**13.335**	**107**	**306**	**1.574**	**11.348**
01. Centro	1.442	642	7	41	157	437	800	2	15	83	700
02. Arganzuela	1.202	585	7	35	132	411	617	3	12	54	548
03. Retiro	1.199	547	6	19	117	405	652	3	14	81	554
04. Salamanca	1.567	649	7	26	119	497	918	4	13	92	809
05. Chamartín	1.367	636	8	30	141	457	731	3	18	92	618
06. Tetuán	1.514	727	4	39	144	540	787	6	19	82	680
07. Chamberí	1.689	702	6	23	122	551	987	6	12	85	884
08. Fuencarral-El Pardo	1.506	743	11	51	217	464	763	7	22	104	630
09. Moncloa-Aravaca	1.060	470	3	13	114	340	590	3	11	68	508
10. Latina	2.011	1.078	10	49	286	733	933	9	17	135	772
11. Carabanchel	2.023	1.050	11	55	257	727	973	4	22	106	841
12. Usera	1.042	586	9	44	118	415	456	8	10	44	394
13. Puente de Vallecas	2.036	1.106	11	83	284	728	930	14	41	98	777
14. Moratalaz	793	434	4	15	96	319	359	4	6	53	296
15. Ciudad Lineal	1.896	976	11	45	233	687	920	7	20	103	790
16. Hortaleza	1.003	513	5	32	153	323	490	5	10	79	396
17. Villaverde	1.011	562	3	49	151	359	449	6	16	66	361
18. Villa de Vallecas	458	254	4	33	71	146	204	4	11	34	155
19. Vicálvaro	366	206	3	17	69	117	160	4	8	28	120
20. San Blas	1.139	617	8	44	145	420	522	5	5	74	438
21. Barajas	203	109	6	8	36	59	94	0	4	13	77

FUENTE: Instituto de Estadística de la Comunidad de Madrid. "Estadística del Movimiento Natural de la Población"

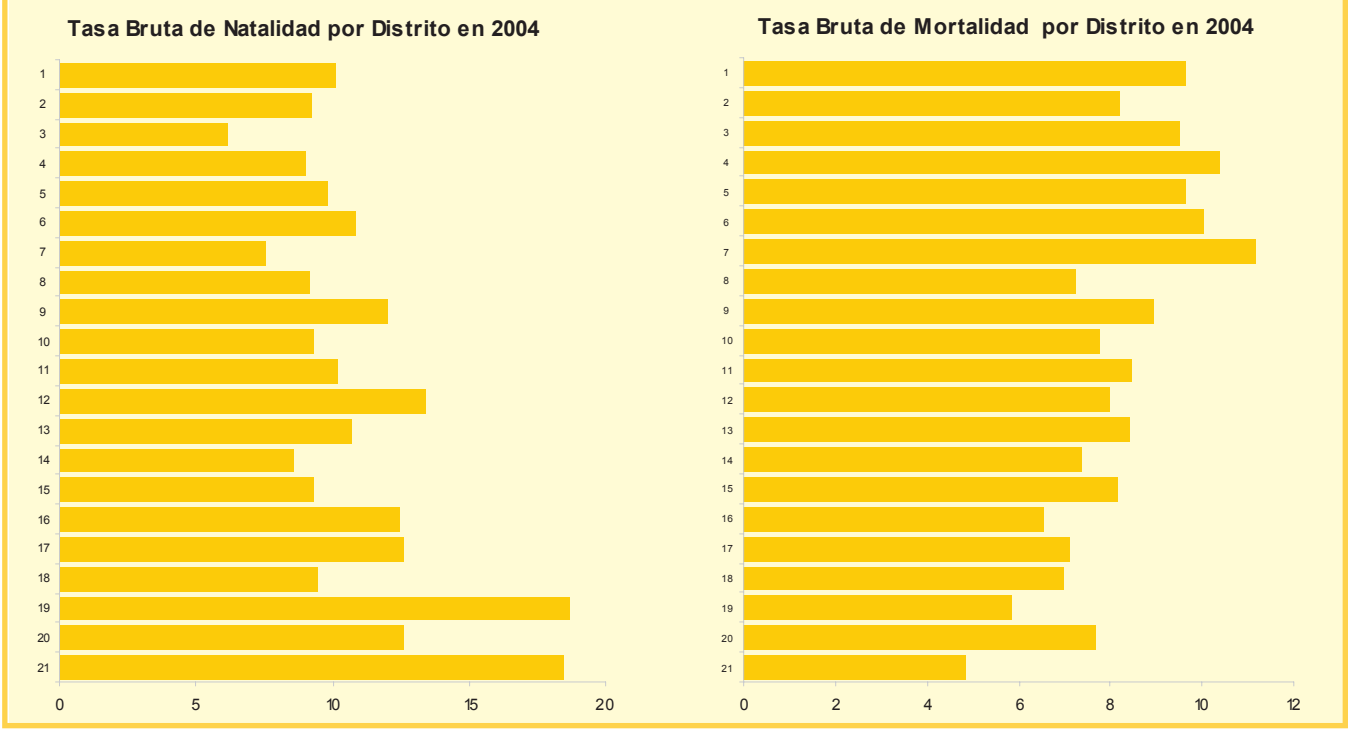

2.6. Tasa bruta de natalidad por Distrito (Nacimientos por mil habitantes)

Distrito	1993	1994	1995	1996	1997	1998	1999	2000	2001	2002	2003	2004
Total	**8,84**	**8,57**	**8,55**	**8,60**	**8,74**	**8,48**	**8,96**	**9,52**	**9,82**	**10,05**	**10,29**	**10,38**
01. Centro	9,64	9,92	10,26	9,98	9,84	9,01	9,57	9,72	9,95	10,59	10,11	10,08
02. Arganzuela	8,78	8,20	8,61	8,91	9,31	9,33	10,37	10,78	11,03	10,96	11,20	9,21
03. Retiro	7,84	6,82	7,32	7,01	7,00	6,92	7,36	7,71	7,73	8,16	8,21	6,19
04. Salamanca	8,05	7,76	7,91	8,46	8,11	8,10	8,13	8,06	8,67	8,56	8,77	8,98
05. Chamartín	9,94	10,47	9,94	9,65	9,31	9,10	9,12	9,72	9,40	9,87	9,82	9,81
06. Tetuán	8,61	8,32	8,71	8,53	8,67	8,68	8,37	9,55	9,70	10,38	10,25	10,84
07. Chamberí	7,87	7,64	8,03	8,06	7,29	7,08	8,11	8,12	8,33	8,67	8,17	7,54
08. Fuencarral-El Pardo	9,17	8,44	8,17	8,37	8,23	8,51	8,73	8,88	9,42	9,35	9,03	9,16
09. Moncloa-Aravaca	8,45	9,07	8,80	8,96	9,69	9,18	10,29	10,33	11,54	11,19	11,79	12,04
10. Latina	7,08	7,24	6,92	6,95	7,65	7,15	7,62	8,01	8,54	8,41	8,64	9,30
11. Carabanchel	8,52	8,24	7,93	7,87	7,95	7,17	7,99	8,33	8,98	9,44	10,12	10,17
12. Usera	8,98	8,47	8,31	8,31	8,39	8,46	9,19	9,02	9,73	10,12	11,74	13,40
13. Puente de Vallecas	10,37	9,44	9,94	10,25	10,31	9,78	10,02	10,39	10,07	10,15	10,58	10,68
14. Moratalaz	9,15	8,70	8,01	8,38	8,52	8,00	7,90	9,10	8,64	9,28	9,27	8,58
15. Ciudad Lineal	8,54	9,00	8,52	8,89	8,59	8,58	9,11	9,78	10,38	10,10	10,35	9,31
16. Hortaleza	8,59	8,65	8,70	9,01	9,88	8,86	9,69	10,75	10,06	10,40	10,17	12,42
17. Villaverde	9,26	9,00	9,36	9,05	9,39	9,36	9,79	10,25	10,93	11,12	11,66	12,62
18. Villa de Vallecas	12,66	11,54	11,97	10,40	11,60	10,56	9,95	11,46	11,17	11,04	11,13	9,48
19. Vicálvaro	9,58	8,02	8,89	9,48	11,06	12,78	12,78	14,28	13,84	14,62	15,80	18,71
20. San Blas	9,42	8,74	7,91	7,45	7,77	7,86	9,42	11,74	12,40	12,50	13,14	12,62
21. Barajas	9,07	7,55	9,05	9,93	9,81	8,83	8,74	10,20	12,24	14,03	15,17	18,47

FUENTE: Instituto de Estadística de la Comunidad de Madrid. "Estadísticas del Movimiento Natural de la Población"

2.7. Tasa bruta de mortalidad por Distrito (Defunciones por mil habitantes)

Distrito	1993	1994	1995	1996	1997	1998	1999	2000	2001	2002	2003	2004
Total	**8,70**	**8,58**	**9,09**	**8,94**	**8,63**	**9,04**	**9,09**	**8,85**	**8,68**	**8,60**	**8,80**	**8,38**
01. Centro	14,69	14,15	15,25	14,19	13,01	14,37	13,97	12,61	11,94	11,31	11,09	9,65
02. Arganzuela	10,23	9,26	10,12	10,11	8,90	9,81	9,11	8,32	8,38	8,37	8,01	8,20
03. Retiro	8,76	8,11	8,79	8,47	8,34	9,02	9,17	9,09	8,70	9,64	10,38	9,50
04. Salamanca	11,74	11,78	12,05	12,16	11,50	12,74	12,59	11,80	11,87	10,68	11,51	10,37
05. Chamartín	8,66	8,89	8,68	9,30	9,13	9,04	9,27	9,83	9,26	9,22	9,63	9,63
06. Tetuán	10,48	10,44	10,98	10,60	10,29	10,75	11,07	10,78	10,65	9,85	10,49	10,05
07. Chamberí	12,36	12,16	13,22	12,78	11,72	12,44	12,50	11,95	11,94	11,60	11,31	11,16
08. Fuencarral-El Pardo	5,94	6,19	6,75	6,44	6,21	6,48	6,47	6,86	6,58	6,53	7,35	7,24
09. Moncloa-Aravaca	9,39	9,08	9,76	9,12	9,55	10,30	10,14	9,74	9,74	9,58	9,86	8,94
10. Latina	7,17	7,25	7,80	7,68	7,39	8,05	8,12	8,23	7,81	8,18	8,31	7,79
11. Carabanchel	8,82	8,54	9,22	9,44	9,29	9,35	9,74	9,37	9,15	9,12	9,02	8,48
12. Usera	8,44	8,84	9,55	9,49	8,93	9,72	9,05	9,40	8,49	8,90	9,01	7,98
13. Puente de Vallecas	8,54	8,03	8,89	8,54	8,46	8,58	8,97	8,44	8,87	8,37	8,48	8,44
14. Moratalaz	7,09	6,45	7,03	6,90	6,95	7,43	7,32	7,33	7,63	7,83	8,00	7,39
15. Ciudad Lineal	8,00	8,33	8,36	8,33	8,38	8,16	8,55	8,03	7,91	8,27	7,87	8,16
16. Hortaleza	6,87	6,01	6,10	6,37	6,42	6,73	7,16	6,73	6,91	6,44	6,98	6,55
17. Villaverde	7,13	7,22	7,85	7,30	7,21	7,33	7,26	7,33	7,10	7,35	7,91	7,13
18. Villa de Vallecas	5,73	6,11	5,69	5,82	6,07	6,18	6,35	5,85	6,52	6,50	5,30	6,99
19. Vicálvaro	5,73	5,85	6,77	6,62	6,18	6,00	5,10	6,02	5,21	5,66	6,40	5,85
20. San Blas	7,99	8,95	9,08	9,46	8,23	8,25	8,51	8,40	7,90	7,77	8,13	7,70
21. Barajas	4,71	4,79	4,81	4,28	5,56	6,01	5,98	5,79	5,44	5,31	5,88	4,86

FUENTE: Instituto de Estadística de la Comunidad de Madrid. Estadística del Movimiento Natural de la Población

2.8. Matrimonios que han fijado su residencia en la Ciudad de Madrid por edad de los desposados

Edad / Años	1995	1996	1997	1998	1999	2000	2001	2002	2003	2004
Ciudad de Madrid	**15.365**	**14.628**	**14.262**	**14.948**	**15.162**	**15.759**	**15.375**	**15.262**	**14.889**	**15.077**
ESPOSOS										
Menos de 15	-	-	-	-	-	-	-	-	-	-
De 15 a 19	78	71	50	30	37	31	32	20	30	31
De 20 a 24	1.183	985	781	800	721	673	637	604	574	563
De 25 a 29	6.580	5.973	5.795	5.859	5.953	5.998	5.849	5.596	5.127	4.780
De 30 a 34	4.631	4.687	4.801	5.255	5.208	5.669	5.425	5.477	5.418	5.469
De 35 a 39	1.412	1.521	1.461	1.577	1.756	1.882	1.905	1.867	2.008	2.204
De 40 a 44	569	552	522	579	659	668	639	752	715	907
De 45 a 49	324	293	291	326	284	293	293	356	378	433
De 50 a 54	216	176	200	192	203	179	229	197	222	275
De 55 a 59	127	113	133	125	121	145	140	156	164	169
De 60 y más	245	257	228	205	220	221	226	237	253	246
ESPOSAS										
Menos de 15	1	3	2	1	-	1	-	-	2	2
De 15 a 19	232	180	170	109	95	106	89	71	79	89
De 20 a 24	2.474	2.045	1.709	1.661	1.540	1.480	1.425	1.286	1.191	1.103
De 25 a 29	7.449	7.062	6.909	7.160	7.349	7.598	7.292	7.135	6.585	6.170
De 30 a 34	3.295	3.416	3.587	4.035	4.035	4.300	4.278	4.327	4.444	4.809
De 35 a 39	1.054	1.057	1.044	1.111	1.168	1.299	1.288	1.345	1.425	1.532
De 40 a 44	379	370	373	388	480	483	466	515	527	670
De 45 a 49	206	179	196	212	199	207	242	272	277	328
De 50 a 54	125	128	115	105	126	127	130	132	184	182
De 55 a 59	53	71	60	67	71	63	74	80	81	120
De 60 y más	97	117	97	99	99	95	91	99	94	72

FUENTE: Instituto de Estadística de la Comunidad de Madrid. "Estadísticas del Movimiento Natural de la Población"

Matrimonios por edad del esposo 2004

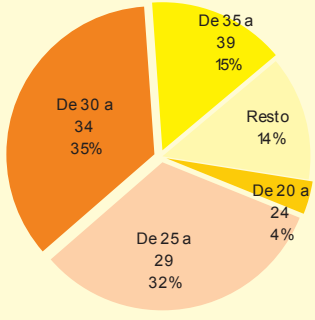

Matrimonios por edad de la esposa 2004

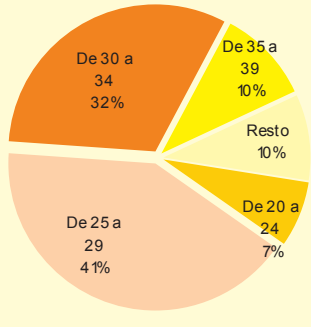

2.9. Matrimonios celebrados en la Ciudad de Madrid y matrimonios que han fijado su residencia en la Ciudad de Madrid por residencia anterior del esposo y de la esposa

Lugar de celebración / residencia	1994	1995	1996	1997	1998	1999	2000	2001	2002	2003	2004
Matrimonios celebrados	**14.286**	**14.237**	**13.170**	**13.121**	**13.409**	**12.937**	**13.118**	**12.323**	**11.806**	**11.323**	**10.793**
El esposo residía en Madrid	11.895	11.932	10.994	10.920	11.068	10.657	10.732	10.014	9.680	9.433	9.018
La esposa residía en Madrid	12.654	12.645	11.631	11.637	11.722	11.279	11.368	10.658	10.238	9.886	9.444
Han fijado su residencia en Madrid	10.452	10.568	9.878	9.501	9.753	9.611	9.907	9.171	8.928	8.650	8.328
Matrimonios que han fijado su residencia en Madrid	**15.430**	**15.365**	**14.628**	**14.262**	**14.948**	**15.162**	**15.759**	**15.375**	**15.262**	**14.889**	**15.077**
Sólo el esposo residía en Madrid	1.589	1.489	1.478	1.484	1.507	1.562	1.685	1.493	1.396	1.302	1.296
Sólo la esposa residía en Madrid	780	778	792	831	882	899	963	1.027	1.013	929	937
Ambos residían en Madrid	12.000	12.033	11.280	10.996	11.413	11.544	11.971	11.228	11.292	11.188	11.453
Ninguno residía en Madrid	1.061	1.065	1.078	951	1.146	1.157	1.140	1.627	1.561	1.470	1.390

FUENTE: Instituto de Estadística de la Comunidad de Madrid. "Estadísticas del Movimiento Natural de la Población"

2.10. Matrimonios por edad del esposo y de la esposa según Distrito en que han fijado su residencia en 2004

Distrito	Matrimonios	Menos de 20	20 a 24	25 a 29	30 a 34	35 a 39	40 a 44	45 a 49	50 a 54	55 a 59	60 a 64	65 y más
Esposos	**15.077**	**594**	**4.780**	**5.469**	**2.204**	**907**	**433**	**275**	**169**	**93**	**60**	**93**
01. Centro	**701**	40	211	212	110	47	32	14	12	8	6	9
02. Arganzuela	**619**	19	151	230	121	43	19	14	12	3	1	6
03. Retiro	**340**	11	104	125	50	27	8	6	5	2	1	1
04. Salamanca	**524**	21	153	186	75	32	19	12	5	10	3	8
05. Chamartín	**631**	13	179	231	95	43	24	14	19	1	3	9
06. Tetuán	**671**	19	192	260	96	42	25	18	10	4	1	4
07. Chamberí	**550**	24	143	184	90	37	20	18	15	8	6	5
08. Fuencarral-El Pardo	**685**	19	223	279	89	30	21	12	6	4	-	2
09. Moncloa-Aravaca	**420**	6	126	146	68	32	13	12	4	4	2	7
10. Latina	**810**	33	236	324	129	41	25	8	4	3	4	3
11. Carabanchel	**1.011**	49	290	371	161	59	37	16	9	11	5	3
12. Usera	**590**	39	196	200	85	28	22	7	1	6	2	4
13. Puente de Vallecas	**780**	54	239	249	107	64	24	22	9	2	6	4
14. Moratalaz	**295**	16	77	120	40	22	12	5	1	2	-	-
15. Ciudad Lineal	**847**	32	261	298	123	60	26	17	11	8	6	5
16. Hortaleza	**661**	16	226	212	105	47	18	21	9	3	1	3
17. Villaverde	**614**	32	230	211	77	41	13	4	3	1	1	1
18. Villa de Vallecas	**251**	18	90	95	25	14	4	4	-	-	-	1
19. Vicálvaro	**411**	16	142	156	72	13	3	6	2	1	-	-
20. San Blas	**610**	25	189	237	89	35	12	6	8	3	2	4
21. Barajas	**245**	8	72	96	40	12	6	4	4	-	2	1
No consta Distrito	**2.811**	84	1.050	1.047	357	138	50	35	20	9	8	13
Esposas	**15.077**	**91**	**1.103**	**6.170**	**4.809**	**1.532**	**670**	**328**	**182**	**120**	**29**	**43**
01. Centro	**701**	3	74	230	226	88	34	21	7	10	4	4
02. Arganzuela	**619**	4	39	216	212	78	35	15	12	2	3	3
03. Retiro	**340**	4	20	128	116	40	20	6	5	1	-	-
04. Salamanca	**524**	2	39	196	162	62	26	13	10	11	2	1
05. Chamartín	**631**	3	26	273	195	65	31	18	8	7	3	2
06. Tetuán	**671**	3	47	243	224	76	32	25	14	5	-	2
07. Chamberí	**550**	1	38	199	171	65	36	15	12	8	3	2
08. Fuencarral-El Pardo	**685**	3	34	309	227	59	26	13	7	6	1	-
09. Moncloa-Aravaca	**420**	2	17	169	138	41	24	17	3	5	-	4
10. Latina	**810**	4	65	316	279	88	36	10	4	6	2	-
11. Carabanchel	**1.011**	11	76	378	323	120	51	21	17	8	3	3
12. Usera	**590**	6	54	240	191	52	26	15	1	1	1	3
13. Puente de Vallecas	**780**	12	89	294	204	86	51	20	10	8	2	4
14. Moratalaz	**295**	4	16	107	109	32	14	11	2	-	-	-
15. Ciudad Lineal	**847**	1	50	349	263	89	46	23	15	7	3	1
16. Hortaleza	**661**	5	31	288	207	68	29	18	6	6	-	3
17. Villaverde	**614**	5	65	278	182	44	25	9	3	1	-	2
18. Villa de Vallecas	**251**	1	29	117	70	21	7	2	2	1	-	1
19. Vicálvaro	**411**	3	29	195	146	22	8	3	1	4	-	-
20. San Blas	**610**	4	47	241	209	62	22	9	10	5	-	1
21. Barajas	**245**	0	14	104	84	26	9	4	1	2	-	1
No consta Distrito	**2.811**	10	204	1.300	871	248	82	40	32	16	2	6

FUENTE: Instituto de Estadística de la Comunidad de Madrid. "Estadísticas del Movimiento Natural de la Población"

2.11. Matrimonios de residentes en la Ciudad de Madrid por sexo, edad y Distrito de residencia anterior al matrimonio en 2004

Distrito	Matrimonios	Menos de 15	15 a 19	20 a 24	25 a 29	30 a 34	35 a 39	40 a 44	45 a 49	50 a 54	55 a 59	60 a 64	65 y más
Esposos	**15.549**	**-**	**28**	**590**	**4.842**	**5.693**	**2.279**	**952**	**455**	**270**	**178**	**95**	**167**
01. Centro	**873**	-	1	46	254	286	126	66	34	16	15	12	17
02. Arganzuela	**682**	-	2	18	191	242	117	51	18	20	11	3	9
03. Retiro	**553**	-	-	12	185	196	89	40	12	8	5	3	3
04. Salamanca	**801**	-	2	21	224	298	124	56	29	16	9	11	11
05. Chamartín	**758**	-	-	19	203	292	116	43	26	15	26	4	14
06. Tetuán	**783**	-	2	24	232	282	114	55	33	17	13	5	6
07. Chamberí	**761**	-	1	24	208	265	125	52	24	21	19	8	14
08. Fuencarral-El Pardo	**943**	-	1	27	307	392	114	44	25	15	5	5	8
09. Moncloa-Aravaca	**582**	-	2	13	186	206	87	33	20	14	6	4	11
10. Latina	**1.245**	-	2	35	404	512	175	53	33	14	3	3	11
11. Carabanchel	**1.279**	-	4	61	386	486	193	73	35	16	9	8	8
12. Usera	**638**	-	1	39	218	213	90	33	25	7	1	6	5
13. Puente de Vallecas	**1.063**	-	1	70	359	346	138	76	26	22	9	2	14
14. Moratalaz	**436**	-	1	18	121	196	53	25	13	5	1	2	1
15. Ciudad Lineal	**1.100**	-	1	41	345	397	155	72	33	18	15	9	14
16. Hortaleza	**762**	-	-	23	245	265	121	48	19	21	10	3	7
17. Villaverde	**689**	-	3	30	255	234	89	43	18	7	5	2	3
18. Villa de Vallecas	**275**	-	-	18	109	93	30	15	5	4	-	-	1
19. Vicálvaro	**367**	-	1	12	112	136	78	17	4	4	2	1	-
20. San Blas	**682**	-	2	32	208	253	101	45	16	6	9	3	7
21. Barajas	**277**	-	1	7	90	103	44	12	7	4	5	1	3
Esposas	**15.275**	**2**	**96**	**1.163**	**6.060**	**4.920**	**1.610**	**685**	**347**	**184**	**128**	**36**	**44**
01. Centro	**829**	-	4	76	263	281	107	40	24	12	13	4	5
02. Arganzuela	**692**	-	5	48	256	223	85	38	16	11	3	4	3
03. Retiro	**591**	-	3	33	240	208	62	23	11	7	4	-	-
04. Salamanca	**789**	-	2	49	296	256	95	40	20	14	12	4	1
05. Chamartín	**786**	-	2	44	327	262	76	35	18	12	7	1	2
06. Tetuán	**775**	**1**	2	59	274	249	97	39	29	13	7	1	4
07. Chamberí	**783**	-	3	45	291	246	106	43	15	14	11	5	4
08. Fuencarral-El Pardo	**986**	-	4	52	435	336	89	31	21	9	8	1	-
09. Moncloa-Aravaca	**554**	-	2	22	236	181	54	27	18	6	5	-	3
10. Latina	**1.251**	-	5	95	497	449	125	46	17	6	7	4	-
11. Carabanchel	**1.223**	-	12	109	468	377	144	53	24	19	9	4	4
12. Usera	**621**	**1**	6	68	247	188	57	30	17	1	2	1	3
13. Puente de Vallecas	**995**	-	14	126	394	261	94	57	21	15	8	2	3
14. Moratalaz	**422**	-	4	22	161	160	38	17	15	2	3	-	-
15. Ciudad Lineal	**1.088**	-	5	75	434	340	117	53	29	18	10	3	4
16. Hortaleza	**747**	-	6	44	324	243	64	30	21	5	5	2	3
17. Villaverde	**633**	-	5	70	268	184	60	27	11	5	1	-	2
18. Villa de Vallecas	**304**	-	1	32	149	83	23	9	2	3	1	-	1
19. Vicálvaro	**367**	-	3	31	171	118	27	8	4	1	4	-	-
20. San Blas	**617**	-	7	50	231	208	66	30	10	9	5	-	1
21. Barajas	**222**	-	1	13	98	67	24	9	4	2	3	-	1

FUENTE: Instituto de Estadística de la Comunidad de Madrid. "Estadísticas del Movimiento Natural de la Población"

2.12. Matrimonios civiles celebrados en las Juntas Municipales de Distrito

Año/ Distrito	Matrimonios	Estado civil contrayentes			Edad contrayentes						
		Solteros	Divorciados	Viudos	< 20	20- 29	30-39	40-49	50-59	60-69	70 y más
2005	**1.433**	**2.367**	**444**	**55**	**14**	**684**	**1.358**	**514**	**199**	**73**	**24**
01. Centro	123	211	32	3	-	46	133	37	15	12	3
02. Arganzuela	80	135	23	2	-	35	84	29	9	2	1
03. Retiro	90	158	22	-	-	60	82	19	13	6	-
04. Salamanca	43	67	18	1	-	14	43	15	11	2	1
05. Chamartín	46	64	27	1	-	23	30	26	9	4	-
06. Tetuán	74	124	22	2	2	41	57	29	15	3	1
07. Chamberí	52	90	12	2	-	28	43	17	11	4	1
08. Fuencarral-El Pardo	59	94	22	2	1	25	53	27	8	2	2
09. Moncloa-Aravaca	64	110	15	3	3	23	55	28	10	6	3
10. Latina	40	64	14	2	1	15	41	14	6	1	2
11. Carabanchel	71	119	18	5	1	32	74	19	11	4	1
12. Usera	83	142	22	2	1	52	68	29	12	3	1
13. Puente de Vallecas	93	142	39	5	-	43	84	43	10	4	2
14. Moratalaz	55	92	16	2	-	29	58	20	3		-
15. Ciudad Lineal	44	73	9	6	-	25	37	18	3	2	3
16. Hortaleza	123	202	41	3	1	54	120	40	23	8	-
17. Villaverde	36	54	12	6	-	10	34	17	8	3	-
18. Villa de Vallecas	45	74	14	2	-	25	44	16	3	2	-
19. Vicálvaro	71	116	25	1	1	40	73	19	7	2	-
20. San Blas	44	74	14	-	-	26	35	22	3	2	-
21. Barajas	97	162	27	5	3	38	110	30	9	1	3
2004	**1.474**	**2.374**	**525**	**49**	**13**	**749**	**1.397**	**538**	**179**	**51**	**21**
01. Centro	99	168	29	3	1	45	117	29	4	2	-
02. Arganzuela	84	134	31	1	-	45	73	32	11	4	3
03. Retiro	178	278	74	4	-	63	201	59	25	7	1
04. Salamanca	39	55	22	1	-	21	28	16	12	-	1
05. Chamartín	47	74	17	3	-	24	50	10	7	2	1
06. Tetuán	70	108	28	4	-	42	55	27	13	2	1
07. Chamberí	60	90	27	3	1	29	52	16	15	5	2
08. Fuencarral-El Pardo	49	79	18	1	-	22	47	18	10	-	1
09. Moncloa-Aravaca	66	106	23	3	-	47	44	30	9	-	2
10. Latina	28	47	9	-	1	12	32	10	1	-	-
11. Carabanchel	73	122	23	1	1	33	75	30	4	3	-
12. Usera	107	178	32	4	4	56	95	44	10	4	1
13. Puente de Vallecas	88	142	31	3	1	47	75	40	10	2	1
14. Moratalaz	63	102	23	1	1	39	50	26	8	2	-
15. Ciudad Lineal	40	62	13	5	-	17	39	15	3	5	1
16. Hortaleza	96	152	37	3	1	36	105	30	10	9	1
17. Villaverde	28	44	12	-	-	9	26	17	4	-	-
18. Villa de Vallecas	53	91	14	1	-	43	38	20	5	-	-
19. Vicálvaro	77	128	22	4	1	51	74	22	4	-	2
20. San Blas	41	73	8	1	1	18	35	19	7	1	1
21. Barajas	88	141	32	3	-	50	86	28	7	3	2

FUENTE: Área de Coordinación Territorial. Servicio de Coordinación de Asuntos Jurídicos y Organización

2.13. Matrimonios civiles celebrados en las Juntas Municipales de Distrito por agrupación de países de nacionalidad

Año/ Distrito	Españoles	Unión Europea	Europa Este	E.E.U.U y Canadá	América Latina	Africa	Asia y Australia
2005	**2.238**	**77**	**81**	**15**	**412**	**36**	**7**
01. Centro	204	9	1	1	29	1	1
02. Arganzuela	129	8	1	1	20	1	-
03. Retiro	127	8	7	3	31	1	3
04. Salamanca	66	4	2	-	14	-	-
05. Chamartín	70	5	4	1	11	-	1
06. Tetuán	97	5	6	1	37	2	-
07. Chamberí	77	5	3	2	17	-	-
08. Fuencarral-El Pardo	95	1	6	1	14	-	1
09. Moncloa-Aravaca	91	7	5	-	19	6	-
10. Latina	63	3	-	2	11	1	-
11. Carabanchel	102	5	7	-	25	3	-
12. Usera	121	1	9	-	31	4	-
13. Puente de Vallecas	166	-	2	-	16	2	-
14. Moratalaz	95	1	2	-	10	2	-
15. Ciudad Lineal	64	1	4	-	17	2	-
16. Hortaleza	217	6	1	2	18	2	-
17. Villaverde	54	-	4	-	12	2	-
18. Villa de Vallecas	57	3	8	-	18	4	-
19. Vicálvaro	121	1	5	-	15	-	-
20. San Blas	72	-	4	-	11	1	-
21. Barajas	150	4	-	1	36	2	1
2004	**2.328**	**65**	**75**	**11**	**417**	**35**	**17**
01. Centro	150	9	1	3	32	-	3
02. Arganzuela	142	6	4	1	13	1	1
03. Retiro	331	9	3	2	10	1	-
04. Salamanca	62	1	1	-	12	1	1
05. Chamartín	66	5	5	1	15	1	1
06. Tetuán	95	-	3	-	40	1	1
07. Chamberí	80	4	5	-	29	1	1
08. Fuencarral-El Pardo	75	3	4	1	14	1	-
09. Moncloa-Aravaca	89	8	7	-	26	-	2
10. Latina	45	1	1	-	7	2	-
11. Carabanchel	119	1	2	-	20	4	-
12. Usera	163	1	4	-	41	3	2
13. Puente de Vallecas	155	1	5	1	12	2	-
14. Moratalaz	97	3	7	-	17	-	2
15. Ciudad Lineal	77	-	1	-	2	-	-
16. Hortaleza	158	7	1	1	23	-	2
17. Villaverde	41	-	1	-	14	-	-
18. Villa de Vallecas	77	1	4	1	20	2	1
19. Vicálvaro	108	1	5	-	32	8	-
20. San Blas	61	1	3	-	15	2	-
21. Barajas	137	3	8	-	23	5	-

FUENTE: Área de Coordinación Territorial. Servicio de Coordinación de Asuntos Jurídicos y Organización

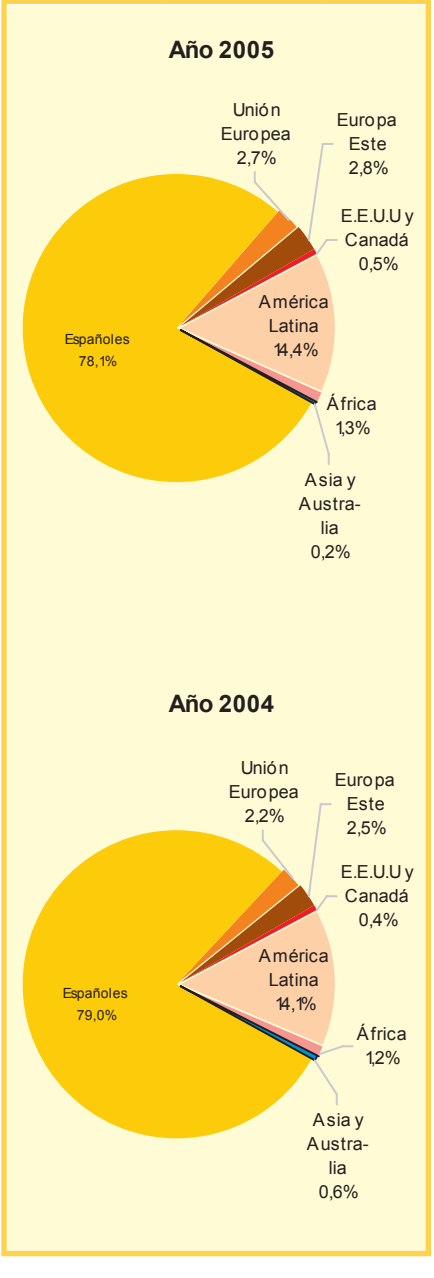

3. Migraciones

3.1. Altas y bajas por cambio de residencia (inmigración y emigración) por lugar de procedencia o destino

	1998	1999	2000	2001	2002(1)	2003	2004	2005
LUGAR DE PROCEDENCIA (ALTAS)								
TOTAL	**47.463**	**61.341**	**144.437**	**146.745**	**183.357**	**149.102**	**136.745**	**139.154**
Comunidad de Madrid	15.494	16.477	17.956	20.889	35.762	28.365	31.031	31.587
Otras C.C.A.A.	21.738	24.301	26.126	28.634	55.746	37.849	39.215	39.253
Extranjero	10.231	20.563	100.355	97.222	91.849	82.888	66.499	68.314
LUGAR DE DESTINO (BAJAS)								
TOTAL	**61.843**	**70.195**	**74.507**	**90.947**	**129.540**	**117.151**	**110.940**	**108.247**
Comunidad de Madrid	39.311	41.494	44.581	48.678	68.918	57.754	55.994	54.869
Otras C.C.A.A.	22.368	28.533	29.524	37.681	56.921	50.421	49.475	48.079
Extranjero	164	168	402	4.588	3.701	8.976	5.471	5.299
SALDOS (ALTAS - BAJAS)								
TOTAL	**-14.380**	**-8.854**	**69.930**	**55.798**	**53.817**	**31.951**	**25.805**	**30.907**
Comunidad de Madrid	-23.817	-25.017	-26.625	-27.789	-33.156	-29.389	-24.963	-23.282
Otras C.C.A.A.	-630	-4.232	-3.398	-9.047	-1.175	-12.572	-10.260	-8.826
Extranjero	10.067	20.395	99.953	92.634	88.148	73.912	61.028	63.015

(1) Se incorporan en este ejercicio las Altas y Bajas derivadas de las operaciones complementarias del Censo de Población y Vivienda de 2001

FUENTE: Área de Gobierno de Hacienda y Administración Pública. Dirección General de Estadística. Rectificación anual del Padrón Municipal de Habitantes

Lugar de procedencia de las altas en 2005

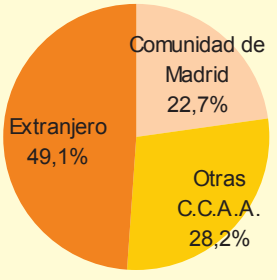

Lugar de destino de las bajas en 2005

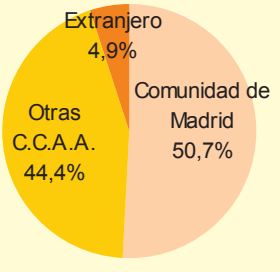

Saldo entre altas y bajas desde 1998 a 2005

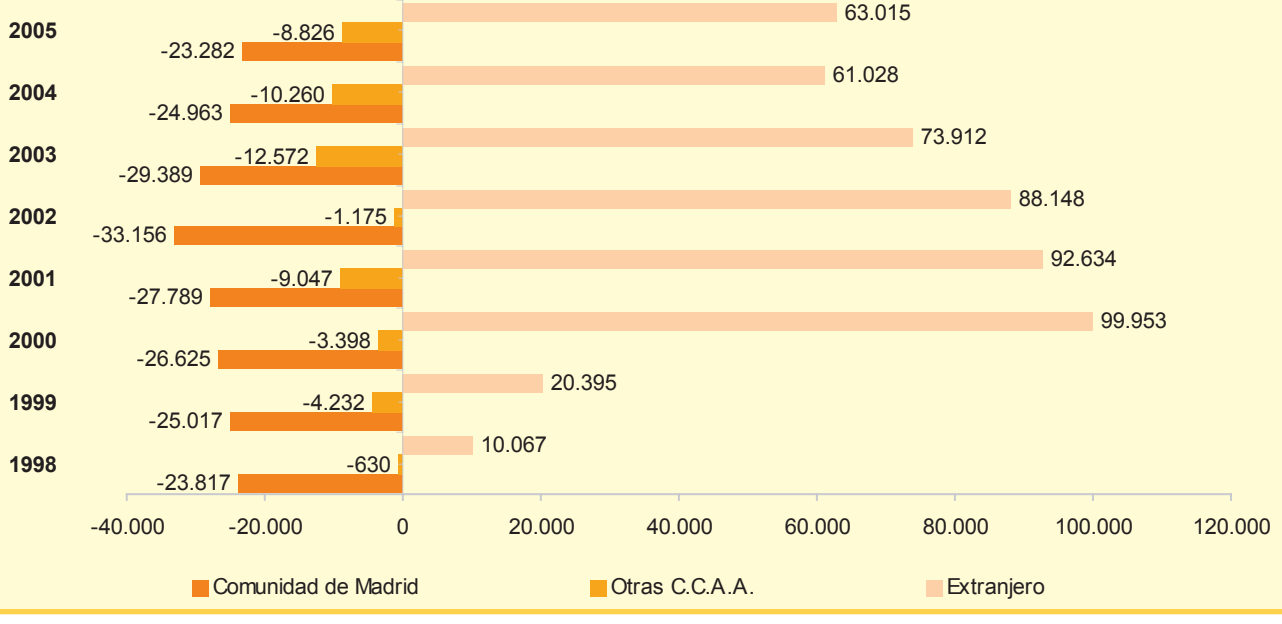

3.2. Altas y bajas por cambio de residencia (inmigración y emigración) en el Padrón Municipal de Habitantes por Comunidad Autónoma de procedencia y destino según Distrito en 2005

Distrito	Altas				Bajas			
	TOTAL	Comunidad de Madrid	Otras CCAA	Extranjero	TOTAL	Comunidad de Madrid	Otras CCAA	Extranjero
Total	**139.154**	**31.587**	**39.253**	**68.314**	**108.247**	**54.869**	**48.079**	**5.299**
01. Centro	**10.585**	1.736	3.111	5.738	**6.435**	2.777	3.325	333
02. Arganzuela	**6.610**	1.430	2.222	2.958	**4.896**	2.445	2.246	205
03. Retiro	**4.015**	954	1.381	1.680	**3.344**	1.683	1.460	201
04. Salamanca	**6.711**	1.321	2.232	3.158	**4.639**	2.145	2.181	313
05. Chamartín	**5.762**	1.158	1.841	2.763	**4.102**	1.784	1.951	367
06. Tetuán	**8.815**	1.741	2.434	4.640	**5.933**	2.895	2.719	319
07. Chamberí	**7.259**	1.465	2.335	3.459	**5.037**	2.225	2.431	381
08. Fuencarral-El Pardo	**6.890**	2.037	2.110	2.743	**6.032**	3.161	2.464	407
09. Moncloa-Aravaca	**5.102**	1.156	1.467	2.479	**4.270**	2.376	1.575	319
10. Latina	**11.167**	2.601	2.763	5.803	**9.635**	5.437	3.878	320
11. Carabanchel	**12.409**	2.994	2.885	6.530	**8.858**	4.573	3.896	389
12. Usera	**6.823**	1.434	1.691	3.698	**5.135**	2.478	2.492	165
13. Puente de Vallecas	**9.200**	2.029	2.509	4.662	**8.236**	4.222	3.780	234
14. Moratalaz	**2.807**	722	851	1.234	**3.030**	1.556	1.328	146
15. Ciudad Lineal	**8.970**	1.809	2.656	4.505	**7.209**	3.450	3.431	328
16. Hortaleza	**5.880**	1.675	1.703	2.502	**4.625**	2.352	2.013	260
17. Villaverde	**7.302**	1.940	1.730	3.632	**6.309**	3.591	2.533	185
18. Villa de Vallecas	**2.682**	690	623	1.369	**2.306**	1.346	889	71
19. Vicálvaro	**2.807**	834	663	1.310	**2.290**	1.335	872	83
20. San Blas	**5.563**	1.428	1.491	2.644	**4.542**	2.379	1.983	180
21. Barajas	**1.795**	433	555	807	**1.384**	659	632	93

FUENTE: Área de Gobierno de Hacienda y Administración Pública.Dirección General de Estadística. Padrón Municipal de Habitantes

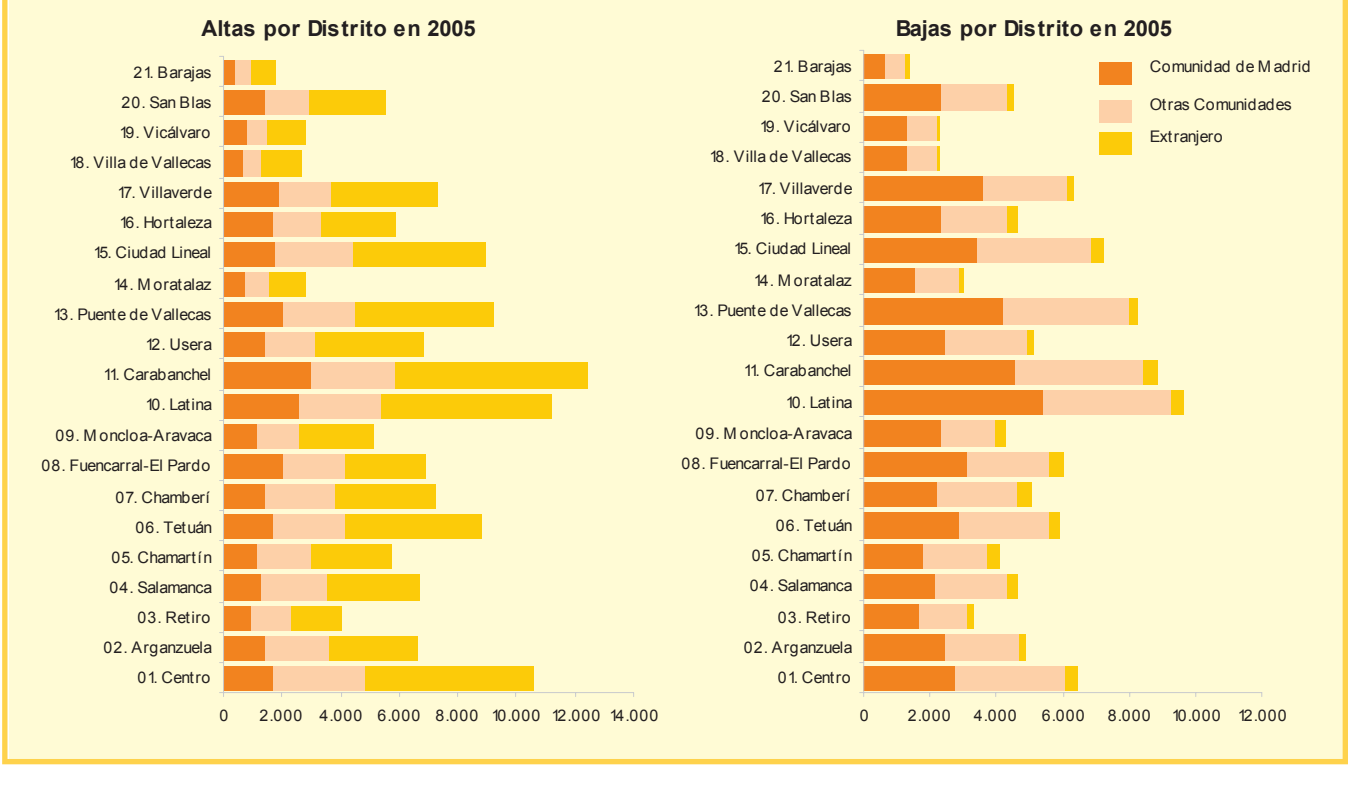

3.3. Altas y bajas por cambio de residencia (inmigración y emigración) por grupos de edad y sexo en 2005

	Inmigrantes			Emigrantes		
	Total	Hombres	Mujeres	Total	Hombres	Mujeres
Total	**139.154**	**69.583**	**69.571**	**108.247**	**53.956**	**54.291**
De 0 a 4	6.481	3.229	3.252	7.502	3.840	3.662
De 5 a 9	5.000	2.569	2.431	4.707	2.415	2.292
De 10 a 14	4.889	2.473	2.416	3.724	1.911	1.813
De 15 a 19	8.029	3.800	4.229	3.644	1.737	1.907
De 20 a 24	18.694	8.712	9.982	8.546	3.855	4.691
De 25 a 29	27.068	13.659	13.409	17.562	8.513	9.049
De 30 a 34	22.140	11.853	10.287	18.396	9.551	8.845
De 35 a 39	14.880	8.054	6.826	12.799	6.950	5.849
De 40 a 44	10.076	5.292	4.784	8.155	4.428	3.727
De 45 a 49	6.878	3.412	3.466	5.265	2.836	2.429
De 50 a 54	4.217	2.038	2.179	3.407	1.668	1.739
De 55 a 59	2.846	1.320	1.526	2.854	1.387	1.467
De 60 a 64	2.046	866	1.180	2.777	1.321	1.456
De 65 a 69	1.759	789	970	2.495	1.228	1.267
De 70 a 74	1.369	562	807	1.959	890	1.069
De 75 a 79	1.068	405	663	1.643	637	1.006
De 80 a 84	880	310	570	1.374	431	943
De 85 y más	834	240	594	1.437	357	1.080
No consta	-	-	-	1	1	-

FUENTE: Área de Gobierno de Hacienda y Administración Pública. Dirección General de Estadística. Padrón Municipal de Habitantes

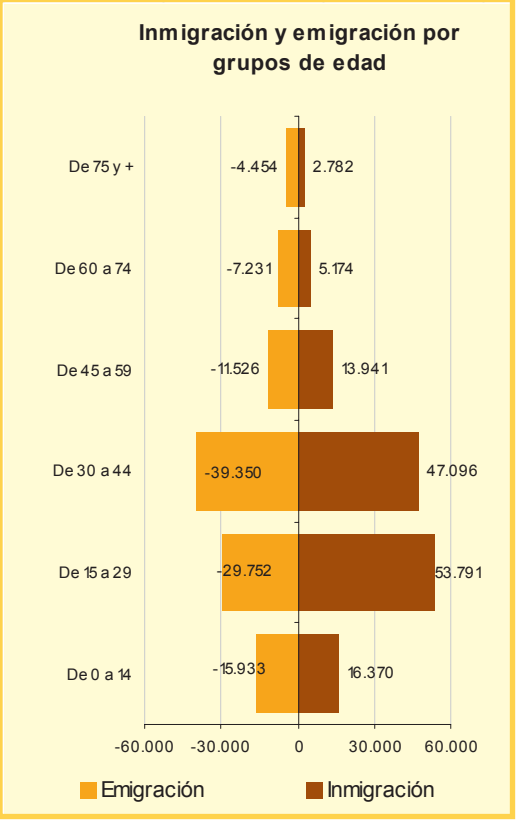

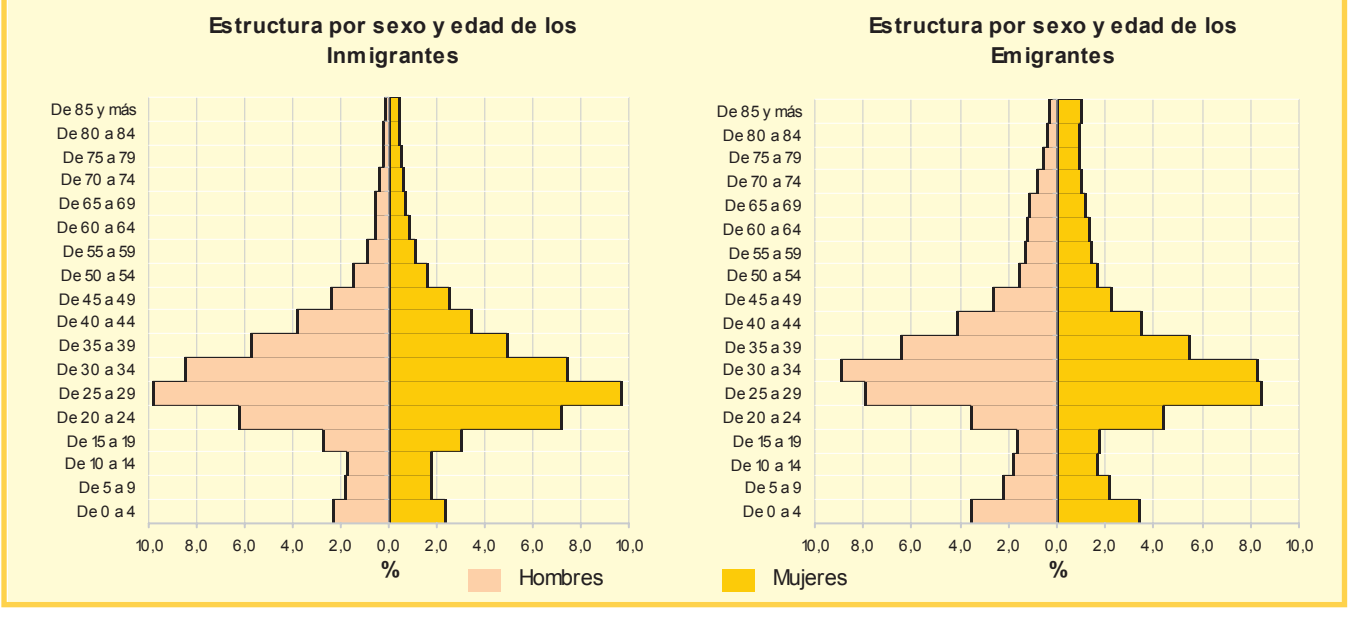

4. Características de la población

4.1. Población de derecho por Distrito, grupos de edad y sexo a 1 de enero de 2006

Distrito	Total	Sexo		0-14	15-29	30-44	45-59	60-74	75 y más	No consta
		Hombres	Mujeres							
Total	**3.205.334**	**1.508.605**	**1.696.729**	**409.857**	**609.937**	**843.163**	**578.912**	**468.820**	**294.549**	**96**
01. Centro	**149.718**	73.142	76.576	13.835	28.523	48.899	26.828	17.002	14.620	11
02. Arganzuela	**148.797**	69.015	79.782	18.600	27.624	40.595	30.099	18.257	13.616	6
03. Retiro	**125.978**	57.317	68.661	14.591	23.124	29.248	25.916	19.688	13.406	5
04. Salamanca	**151.254**	66.364	84.890	16.608	26.268	37.468	29.118	23.066	18.719	7
05. Chamartín	**142.045**	63.458	78.587	18.773	24.328	33.968	27.693	21.882	15.394	7
06. Tetuán	**152.615**	69.546	83.069	17.031	28.781	40.916	27.421	21.505	16.957	4
07. Chamberí	**150.631**	65.342	85.289	15.194	26.977	36.841	29.384	22.434	19.795	6
08. Fuencarral-El Pardo	**209.255**	98.828	110.427	27.430	42.019	48.657	43.178	32.235	15.728	8
09. Moncloa-Aravaca	**119.322**	54.825	64.497	16.333	21.726	29.711	23.624	16.746	11.173	9
10. Latina	**258.761**	123.542	135.219	28.881	49.800	65.876	43.502	46.662	24.032	8
11. Carabanchel	**246.076**	117.467	128.609	30.387	48.911	66.171	40.373	37.137	23.090	7
12. Usera	**135.876**	65.384	70.492	18.596	27.478	37.309	21.403	18.380	12.710	-
13. Puente de Vallecas	**243.474**	117.911	125.563	34.212	49.910	64.180	40.840	32.986	21.345	1
14. Moratalaz	**106.344**	50.129	56.215	14.190	18.713	27.019	18.265	19.093	9.062	2
15. Ciudad Lineal	**231.364**	107.213	124.151	29.356	42.012	58.948	41.695	36.446	22.900	7
16. Hortaleza	**158.221**	75.752	82.469	23.008	30.284	40.839	30.723	23.180	10.183	4
17. Villaverde	**146.859**	72.228	74.631	21.525	30.562	41.277	22.202	21.072	10.221	-
18. Villa de Vallecas	**66.846**	32.829	34.017	10.331	15.118	17.370	12.741	7.726	3.560	-
19. Vicálvaro	**66.563**	33.030	33.533	11.474	12.508	21.599	10.023	8.019	2.939	1
20. San Blas	**151.912**	73.803	78.109	22.727	26.582	43.907	25.482	20.122	13.089	3
21. Barajas	**43.423**	21.480	21.943	6.775	8.689	12.365	8.402	5.182	2.010	-

FUENTE: Área de Gobierno de Hacienda y Administración Pública. Dirección General de Estadística

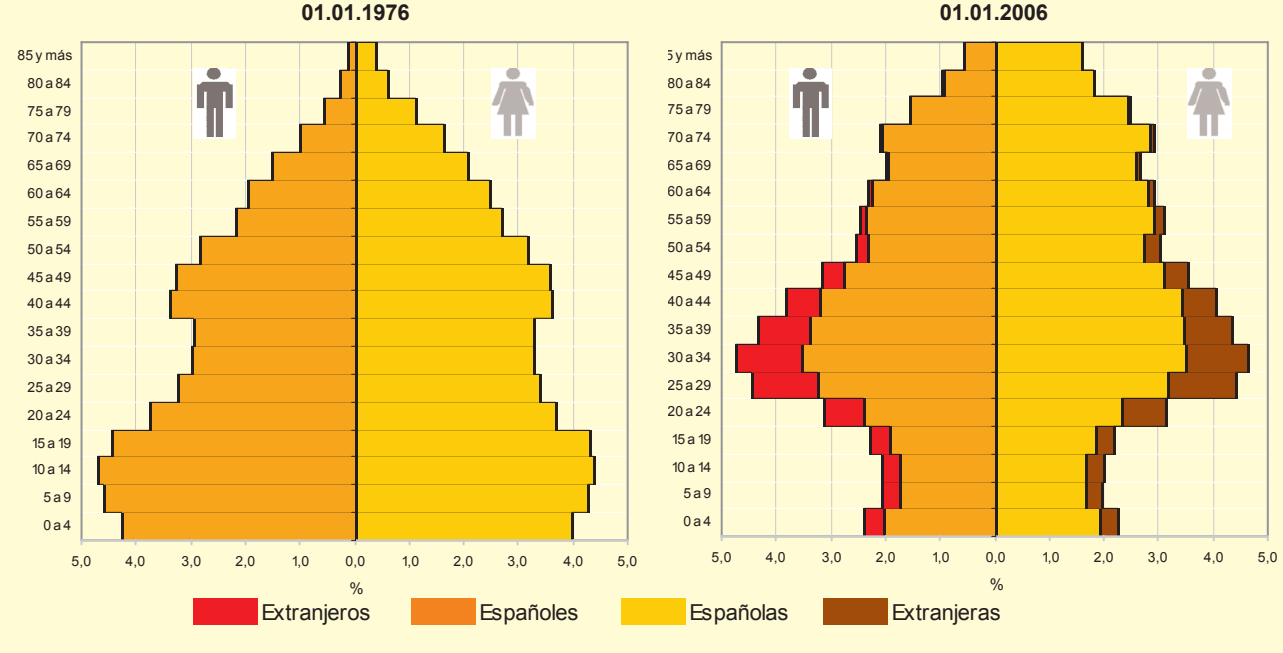

5. Población Extranjera

5.1. Población por Distrito según nacionalidad a 1 de Enero de 2006

Distrito	Total	Nacionalidad		No consta	% extranjero
		España	Otro país		
Total	**3.205.334**	**2.697.193**	**507.054**	**1.087**	**15,8**
01. Centro	149.718	106.850	42.822	46	28,6
02. Arganzuela	148.797	123.989	24.748	60	16,6
03. Retiro	125.978	113.752	12.182	44	9,7
04. Salamanca	151.254	129.912	21.269	73	14,1
05. Chamartín	142.045	124.882	17.072	91	12,0
06. Tetuán	152.615	120.395	32.159	61	21,1
07. Chamberí	150.631	127.787	22.758	86	15,1
08. Fuencarral-El Pardo	209.255	189.674	19.518	63	9,3
09. Moncloa-Aravaca	119.322	103.530	15.732	60	13,2
10. Latina	258.761	216.515	42.179	67	16,3
11. Carabanchel	246.076	194.845	51.177	54	20,8
12. Usera	135.876	107.642	28.188	46	20,7
13. Puente de Vallecas	243.474	202.878	40.533	63	16,6
14. Moratalaz	106.344	96.402	9.916	26	9,3
15. Ciudad Lineal	231.364	192.797	38.461	106	16,6
16. Hortaleza	158.221	141.445	16.725	51	10,6
17. Villaverde	146.859	117.156	29.672	31	20,2
18. Villa de Vallecas	66.846	57.502	9.337	7	14,0
19. Vicálvaro	66.563	57.584	8.966	13	13,5
20. San Blas	151.912	133.153	18.738	21	12,3
21. Barajas	43.423	38.503	4.902	18	11,3

FUENTE: Área de Gobierno y Administración Pública. Dirección General de Estadística. Padrón Municipal de Habitantes

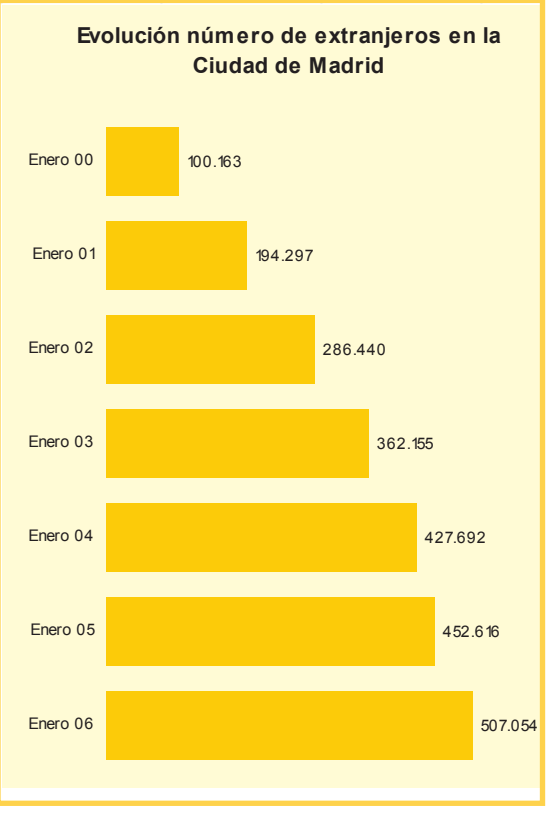

5.2. Incremento de la población por Distrito según nacionalidad en 2005

Distrito	Nacionalidad					
	Absoluto			%		
	Total	España	Otro	Total	España	Otro
Total	**37.910**	**-16.359**	**53.182**	**1,2**	**-0,6**	**11,7**
01. Centro	1.004	-1.526	2.484	0,7	-1,4	6,2
02. Arganzuela	1.964	374	1.530	1,3	0,3	6,6
03. Retiro	-80	-1.013	889	-0,1	-0,9	7,9
04. Salamanca	479	-1.197	1.603	0,3	-0,9	8,2
05. Chamartín	743	-801	1.453	0,5	-0,6	9,3
06. Tetuán	2.236	-481	2.656	1,5	-0,4	9,0
07. Chamberí	-179	-1.832	1.567	-0,1	-1,4	7,4
08. Fuencarral-El Pardo	2.567	505	1.999	1,2	0,3	11,4
09. Moncloa-Aravaca	507	-636	1.083	0,4	-0,6	7,4
10. Latina	1.330	-4.357	5.620	0,5	-2,0	15,4
11. Carabanchel	6.294	-22	6.262	2,6	0,0	13,9
12. Usera	3.731	-304	3.989	2,8	-0,3	16,5
13. Puente de Vallecas	1.813	-3.014	4.764	0,8	-1,5	13,3
14. Moratalaz	-514	-1.803	1.263	-0,5	-1,8	14,6
15. Ciudad Lineal	335	-3.081	3.310	0,1	-1,6	9,4
16. Hortaleza	4.373	2.031	2.291	2,8	1,5	15,9
17. Villaverde	3.471	-779	4.219	2,4	-0,7	16,6
18. Villa de Vallecas	1.004	-322	1.319	1,5	-0,6	16,5
19. Vicálvaro	2.682	1.317	1.352	4,2	2,3	17,8
20. San Blas	2.927	51	2.855	2,0	0,0	18,0
21. Barajas	1.223	531	674	2,9	1,4	15,9

FUENTE: Área de Hacienda y Administración Pública. Dirección General de Estadística. Padrón Municipal de Habitantes

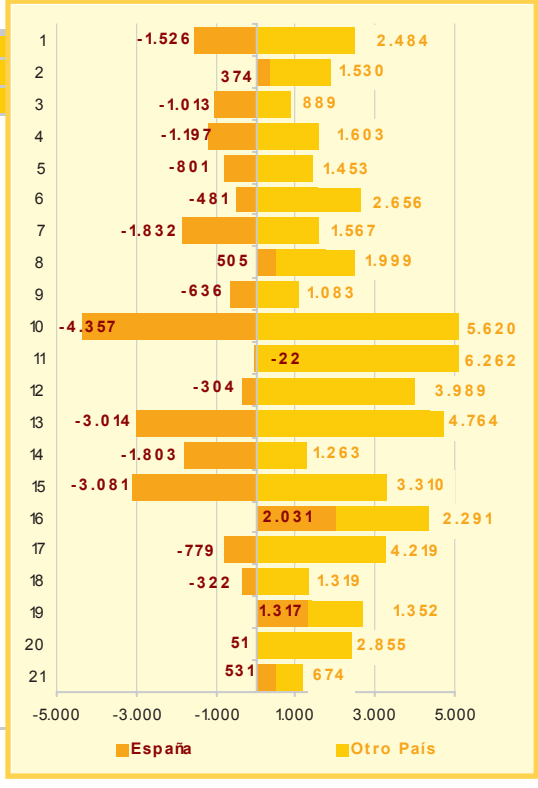

5.3. Estructura demográfica de la población extranjera a 1 de Enero 2006

Edad	Ambos sexos	Hombres	Mujeres
Total	**507.054**	**250.131**	**256.923**
0 a 4	23.378	11.911	11.467
5 a 9	21.285	10.781	10.504
10 a 14	22.634	11.503	11.131
15 a 19	24.856	12.418	12.438
20 a 24	51.597	24.427	27.170
25 a 29	87.062	42.883	44.179
30 a 34	83.552	43.328	40.224
35 a 39	65.504	34.248	31.256
40 a 44	46.771	23.600	23.171
45 a 49	31.691	15.148	16.543
50 a 54	19.595	8.636	10.959
55 a 59	11.449	4.598	6.851
60 a 64	6.406	2.438	3.968
65 a 69	4.379	1.664	2.715
70 a 74	3.060	1.153	1.907
75 a 79	1.938	762	1.176
80 a 84	1.069	377	692
85 y más	814	252	562
No consta	14	4	10

FUENTE: Área de Gobierno de Hacienda y Administración Pública. Dirección General de Estadística. Padrón Municipal de Habitantes

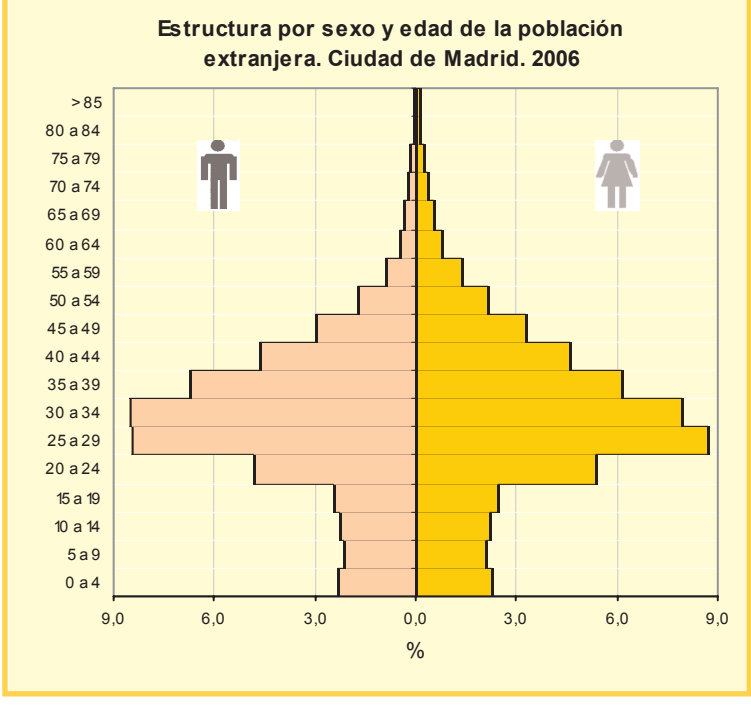

5.4. Incremento de la población según nacionalidad en 2005

Zona geográfico-económica	Extranjeros 2005	Extranjeros 2006	Incremento Absoluto	Incremento %
TOTAL	**452.616**	**507.054**	**54.438**	**12,0**
UNIÓN EUROPEA	**38.317**	**43.809**	**5.492**	**14,3**
Italia	7.679	9.111	1.432	18,6
Polonia	6.727	7.696	969	14,4
Francia	6.724	7.628	904	13,4
Portugal	5.023	5.633	610	12,1
Alemania	3.837	4.299	462	12,0
Reino Unido	3.736	4.118	382	10,2
Otros países de la U.E.	4.591	5.324	733	16,0
RESTO EUROPA	**50.349**	**61.610**	**11.261**	**22,4**
Rumania	29.556	37.816	8.260	27,9
Bulgaria	9.466	10.819	1.353	14,3
Ucrania	6.146	7.023	877	14,3
Otros países de Europa	5.181	5.952	771	14,9
AMÉRICA DEL NORTE	**9.094**	**10.729**	**1.635**	**18,0**
Méjico	4.596	5.445	849	18,5
Estados Unidos	4.182	4.927	745	17,8
Canada	316	357	41	13,0
AMÉRICA CENTRAL	**25.055**	**28.689**	**3.634**	**14,5**
República Dominicana	16.900	19.428	2.528	15,0
Cuba	5.647	6.186	539	9,5
Otros países de A. Central	2.508	3.075	567	22,6
AMÉRICA DEL SUR	**258.299**	**279.964**	**21.665**	**8,4**
Ecuador	134.597	132.719	-1.878	-1,4
Colombia	42.032	43.883	1.851	4,4
Perú	27.569	32.268	4.699	17,0
Bolivia	19.492	26.383	6.891	35,4
Argentina	11.356	12.674	1.318	11,6
Brasil	6.915	10.047	3.132	45,3
Venezuela	6.334	8.022	1.688	26,6
Paraguay	3.684	6.610	2.926	79,4
Otros Países de A. del Sur	6.320	7.358	1.038	16,4
PAÍSES DE ASIA	**33.401**	**39.476**	**6.075**	**18,2**
China	18.417	22.228	3.811	20,7
Filipinas	6.904	7.432	528	7,6
Bangladesh	1.774	2.548	774	43,6
Japon	969	1.092	123	12,7
Otros países de Asia	5.337	6.176	839	15,7
PAÍSES DE AFRICA	**37.777**	**42.413**	**4.636**	**12,3**
Marruecos	24.256	26.483	2.227	9,2
Nigeria	2.260	2.637	377	16,7
Guinea Ecuatorial	1.590	1.725	135	8,5
Senegal	1.295	1.626	331	25,6
Mali	1.021	1.393	372	36,4
Otros países de Africa	7.355	8.549	1.194	16,2
PAÍSES DE OCEANIA	**190**	**255**	**65**	**34,2**
APÁTRIDAS	**117**	**108**	**-9**	**-7,7**

FUENTE: Dirección General de Estadística. Padrón Municipal de Habitantes

Distribución de la población de América Latina y Caribe por países a 1 de Enero de 2006

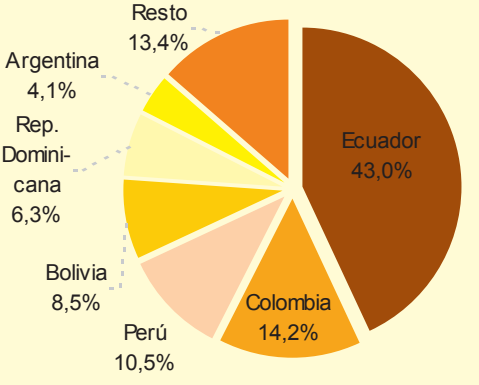

Distribución de la población de Resto de Europa por países a 1 de Enero de 2006

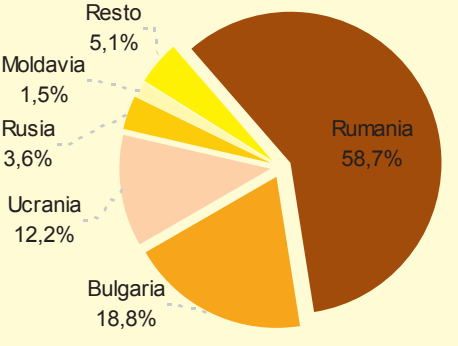

Distribución de la población de Africa por países a 1 de Enero de 2006

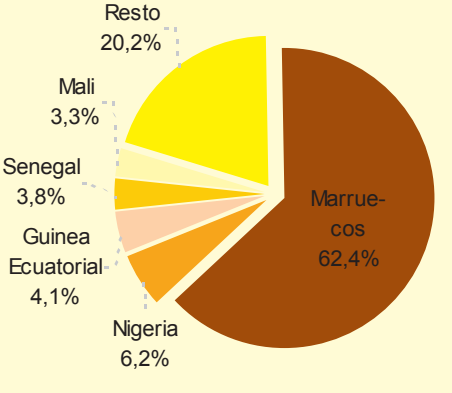

5.5. Población clasificada por nacionalidad*. 2006

Distrito	España	Extranjeros	Ecuador	Colombia	Rumania	Perú	Marruecos	Bolivia	China	República Dominicana	Argentina	Bulgaria	Resto de Países	No consta
Total	**2.697.193**	**507.054**	**132.719**	**43.883**	**37.816**	**32.268**	**26.483**	**26.383**	**22.228**	**19.428**	**12.674**	**10.819**	**142.353**	**1.087**
1. Centro	106.850	42.822	8.579	2.428	1.479	1.521	2.739	1.396	2.620	1.093	2.100	644	18.223	46
2. Arganzuela	123.989	24.748	8.358	1.811	1.240	1.291	871	1.158	1.621	1.243	659	352	6.144	60
3. Retiro	113.752	12.182	2.774	959	694	634	344	542	536	474	537	185	4.503	44
4. Salamanca	129.912	21.269	4.855	1.619	795	1.581	445	918	531	757	943	203	8.622	73
5. Chamartín	124.882	17.072	2.856	1.320	791	987	501	793	396	950	725	201	7.552	91
6. Tetuán	120.395	32.159	9.965	1.806	1.362	1.791	2.381	1.375	1.206	2.553	693	328	8.699	61
7. Chamberí	127.787	22.758	5.461	1.728	737	1.726	609	1.104	760	1.219	829	163	8.422	86
8. Fuencarral - El Pardo	189.674	19.518	3.524	2.322	1.601	1.188	1.227	716	455	541	716	441	6.787	63
9. Moncloa - Aravaca	103.530	15.732	2.966	1.204	1.385	781	496	846	243	604	554	396	6.257	60
10. Latina	216.515	42.179	11.490	3.684	3.529	3.384	2.093	2.504	1.187	1.939	707	1.283	10.379	67
11. Carabanchel	194.845	51.177	14.630	5.915	5.093	3.685	2.499	3.160	2.680	1.214	657	1.262	10.382	54
12. Usera	107.642	28.188	7.071	3.296	1.619	1.879	926	3.731	3.875	856	286	417	4.232	46
13. Puente de Vallecas	202.878	40.533	13.772	2.694	3.315	2.590	3.277	2.244	2.716	1.229	518	899	7.279	63
14. Moratalaz	96.402	9.916	3.020	1.070	768	911	367	408	264	183	175	260	2.490	26
15. Ciudad Lineal	192.797	38.461	13.316	3.826	2.391	3.058	1.022	1.610	1.204	1.187	878	1.148	8.821	106
16. Hortaleza	141.445	16.725	2.743	1.741	997	933	632	1.085	481	482	570	319	6.742	51
17. Villaverde	117.156	29.672	8.381	2.916	2.256	1.706	3.513	1.018	360	1.789	261	611	6.861	31
18. Villa de Vallecas	57.502	9.337	1.798	408	3.152	636	892	359	217	157	116	331	1.271	7
19. Vicálvaro	57.584	8.966	1.973	585	1.997	631	671	198	158	132	138	394	2.089	13
20. San Blas	133.153	18.738	4.492	2.019	2.005	1.186	560	1.022	637	716	395	856	4.850	21
21. Barajas	38.503	4.902	695	532	610	169	418	196	81	110	217	126	1.748	18

*(España y 10 países con más residentes inscritos en la Ciudad en el año 2006)
FUENTE: Área de Gobierno de Hacienda y Administración Pública. Dirección General de Estadística. Padrón Municipal de Habitantes

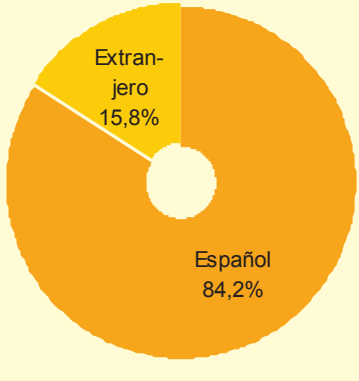

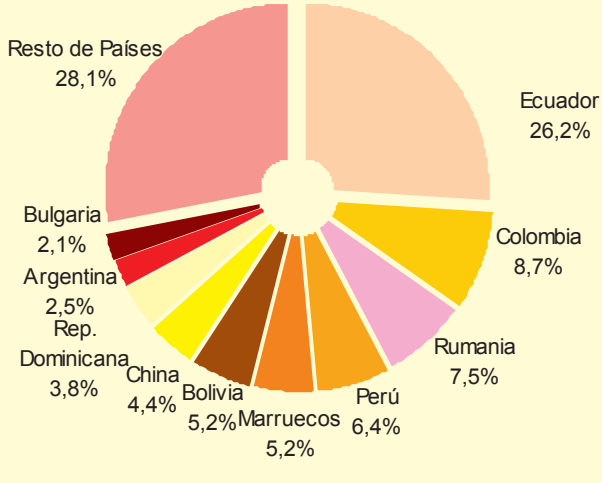

5.6. Indicadores demográficos de inmigración

Distrito	1986			1996			2006		
	A	B	C	A	B	C	A	B	C
Total	**1,05**	**44,19**	**1,57**	**1,89**	**41,95**	**1,27**	**15,82**	**49,37**	**14,02**
1. Centro	1,80	45,33	2,92	5,36	46,27	3,85	28,60	60,52	23,78
2. Arganzuela	0,84	47,15	1,36	2,16	44,96	1,68	16,63	52,06	15,00
3. Retiro	1,28	44,24	1,84	1,58	41,16	0,90	9,67	45,47	7,66
4. Salamanca	1,82	46,33	2,62	2,54	44,34	1,50	14,06	50,58	10,89
5. Chamartín	3,22	45,40	4,52	2,97	42,78	1,48	12,02	47,65	9,19
6. Tetuán	1,23	42,34	1,92	2,80	41,84	2,15	21,07	53,81	19,19
7. Chamberí	1,59	47,26	2,36	2,64	45,83	1,68	15,11	52,80	12,29
8. Fuencarral - El Pardo	1,55	43,38	2,29	2,09	41,35	1,22	9,33	45,26	7,82
9. Moncloa - Aravaca	1,71	45,60	2,53	2,44	43,35	1,43	13,18	48,30	10,66
10. Latina	0,48	44,55	0,76	1,32	43,03	1,04	16,30	52,13	15,07
11. Carabanchel	0,41	45,18	0,67	1,44	43,27	1,19	20,80	53,31	19,66
12. Usera	0,34	43,08	0,55	1,17	40,44	0,94	20,75	50,17	19,81
13. Puente de Vallecas	0,30	44,22	0,46	1,15	39,94	0,92	16,65	47,38	15,83
14. Moratalaz	0,38	40,41	0,54	0,84	38,24	0,57	9,32	43,51	8,37
15. Ciudad Lineal	1,25	43,93	1,87	1,80	42,20	1,16	16,62	50,60	15,05
16. Hortaleza	1,16	40,50	1,56	1,80	38,34	0,84	10,57	43,24	8,07
17. Villaverde	0,20	47,97	0,31	1,06	43,83	0,90	20,20	52,39	19,23
18. Villa de Vallecas	0,36	38,32	0,55	0,81	34,22	0,60	13,97	41,56	13,33
19. Vicálvaro	0,27	45,89	0,39	0,79	41,06	0,50	13,47	43,82	12,03
20. San Blas	0,37	39,48	0,55	0,73	37,77	0,46	12,33	42,79	11,31
21. Barajas	1,22	40,35	1,69	1,97	38,11	1,21	11,29	43,00	8,82

A= Proporción de extranjería **B= Proporción de inmigración total** **C= Proporción de inmigración de extranjeros**

FUENTE: Área de Gobierno de Hacienda y Administración Pública. Dirección General de Estadística. Padrón Municipal de Habitantes

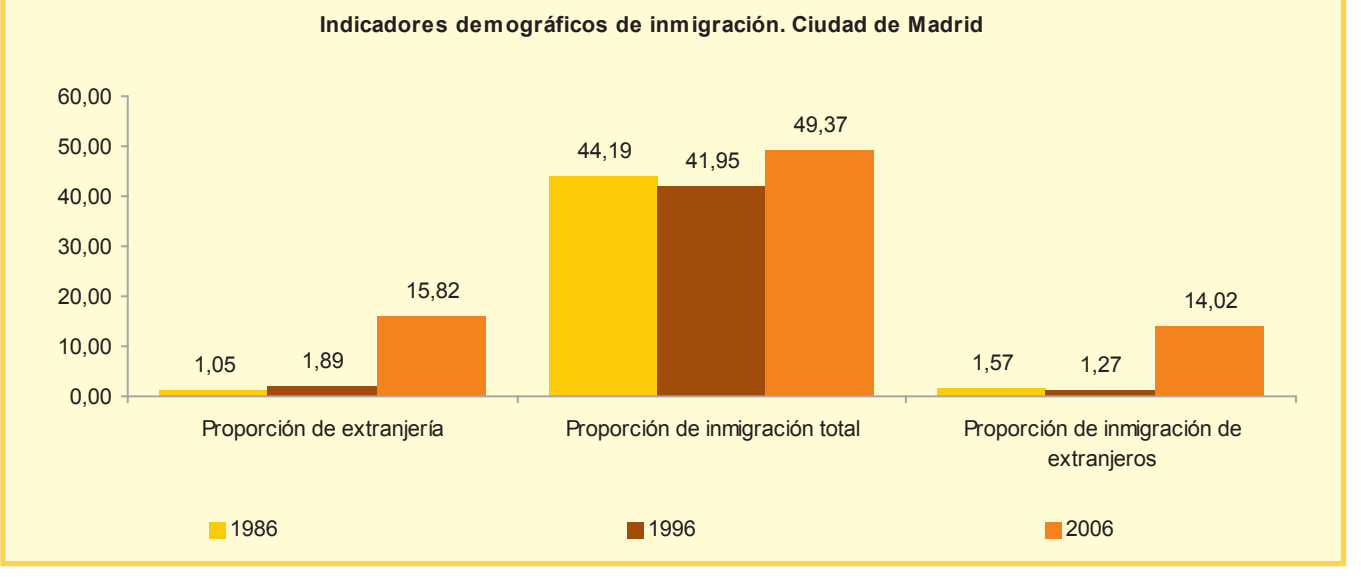

5.7. Indicadores demográficos de edad. Año 2006

Distrito	Edad Media	Edad mediana	Proporción de juventud	Proporción de envejecimiento	Proporción de sobreenvejecimiento	Índice de envejecimiento	Índice de juventud	Índice de dependencia	Índice de estructura de la población activa	Índice de reemplazamiento de la población activa	Razón de progresividad demográfica
Total	**42,00**	**39,97**	**13,60**	**18,74**	**27,11**	**137,80**	**72,57**	**47,80**	**116,84**	**69,99**	**114,42**
1. Centro	42,34	39,00	9,80	17,07	34,75	174,18	57,41	36,74	136,51	60,84	129,29
2. Arganzuela	41,78	40,28	13,25	17,04	31,69	128,56	77,79	43,46	108,36	75,94	115,42
3. Retiro	43,88	42,79	12,35	20,35	30,56	164,86	60,66	48,59	98,89	57,76	108,66
4. Salamanca	44,71	42,82	11,73	22,15	34,17	188,74	52,98	51,25	104,70	55,37	115,33
5. Chamartín	43,35	42,15	14,00	20,57	30,27	146,97	68,04	52,83	99,24	61,96	108,35
6. Tetuán	43,23	40,64	11,83	20,50	30,85	173,22	57,73	47,77	121,25	69,51	120,09
7. Chamberí	45,20	43,25	10,73	22,54	36,58	210,03	47,61	49,88	106,69	55,07	112,03
8. Fuencarral - El Pardo	41,65	40,56	14,00	16,74	25,01	119,59	83,62	44,40	103,10	65,19	104,03
9. Moncloa - Aravaca	42,08	40,76	14,49	18,20	30,24	125,60	79,62	48,57	103,26	65,61	107,47
10. Latina	43,31	40,98	11,90	20,85	23,95	175,28	57,05	48,69	119,28	52,10	114,45
11. Carabanchel	41,98	39,21	13,13	19,58	25,88	149,16	67,04	48,61	131,46	70,98	122,30
12. Usera	40,89	38,09	14,55	18,94	25,41	130,13	76,85	50,35	140,58	94,55	123,81
13. Puente de Vallecas	40,68	38,74	15,02	18,27	24,29	121,66	82,20	49,91	126,48	102,29	108,91
14. Moratalaz	42,62	41,05	14,21	20,71	20,39	145,78	68,60	53,65	108,93	62,18	103,58
15. Ciudad Lineal	42,82	41,04	13,54	20,50	25,74	151,46	66,03	51,61	111,01	67,44	110,04
16. Hortaleza	40,39	39,33	15,50	15,22	22,07	98,15	101,88	44,34	105,55	67,47	103,61
17. Villaverde	39,55	37,18	15,59	16,81	19,77	107,81	92,76	47,94	142,33	87,48	126,18
18. Villa de Vallecas	38,12	36,60	16,57	12,77	21,58	77,05	129,79	41,51	124,45	114,28	108,12
19. Vicálvaro	37,07	35,91	18,15	12,25	17,30	67,49	148,16	43,66	141,69	91,20	123,06
20. San Blas	40,60	38,92	15,78	17,99	23,37	114,02	87,70	51,00	122,23	95,34	125,26
21. Barajas	38,19	36,91	16,39	11,15	23,15	68,04	146,96	38,00	118,93	71,57	134,27

FUENTE: Área de Gobierno de Hacienda y Administración Pública. Dirección General de Estadística. Padrón Municipal de Habitantes

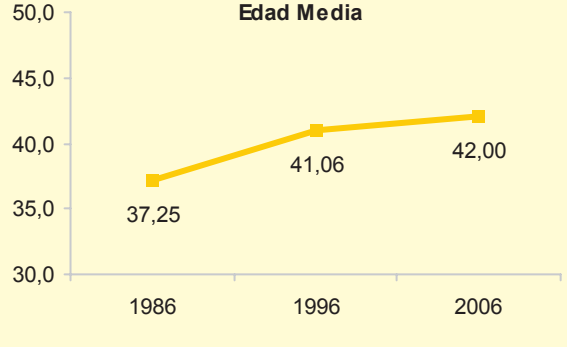

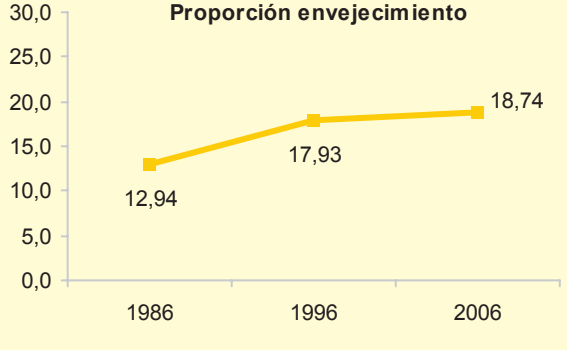

Ciudad de Madrid

6. Proyecciones de población

6.1. Población proyectada por sexo y grupos de edad a 1 de enero

Edad	2007			2011			2017		
	Ambos Sexos	Hombres	Mujeres	Ambos Sexos	Hombres	Mujeres	Ambos Sexos	Hombres	Mujeres
Total	**3.186.365**	**1.497.293**	**1.689.073**	**3.229.619**	**1.518.429**	**1.711.190**	**3.185.611**	**1.527.623**	**1.657.989**
0 a 4	160.269	82.105	78.164	176.900	90.208	86.692	166.809	86.473	80.336
5 a 9	132.379	67.746	64.633	149.199	76.163	73.036	166.313	85.945	80.367
10 a 14	127.845	65.346	62.499	129.088	65.852	63.236	147.337	76.315	71.022
15 a 19	136.432	69.385	67.047	132.273	67.337	64.936	130.772	67.686	63.085
20 a 24	179.770	89.878	89.892	154.863	77.840	77.023	138.743	71.058	67.685
25 a 29	259.153	129.655	129.497	214.729	106.828	107.901	167.249	84.839	82.410
30 a 34	301.404	151.874	149.530	280.653	139.957	140.696	211.841	106.577	105.264
35 a 39	278.573	139.407	139.166	294.480	147.047	147.434	261.671	131.397	130.274
40 a 44	260.614	127.037	133.578	270.377	133.850	136.527	283.420	142.497	140.924
45 a 49	226.453	107.784	118.669	250.728	120.563	130.165	262.179	130.773	131.406
50 a 54	186.068	85.178	100.891	215.424	101.133	114.291	243.952	118.708	125.244
55 a 59	172.978	77.406	95.573	175.731	79.164	96.567	210.200	99.683	110.517
60 a 64	164.980	72.470	92.510	165.859	72.693	93.166	170.001	77.088	92.913
65 a 69	141.297	61.139	80.157	150.664	64.648	86.015	152.208	66.394	85.814
70 a 74	155.378	64.970	90.408	135.061	55.850	79.212	138.510	58.216	80.294
75 a 79	133.079	52.278	80.801	135.693	53.931	81.762	111.414	45.175	66.240
80 a 84	93.160	32.703	60.457	104.140	37.887	66.253	106.581	40.716	65.865
85 y más	76.533	20.931	55.603	93.757	27.477	66.280	116.413	38.084	78.329

FUENTE: Instituto de Estadística de la Comunidad de Madrid. "Proyección de la población de la Comunidad de Madrid 2002-2017 a fecha de referencia 2004".

6.2. Proyección de los eventos demográficos de 2006 a 2016

Año	Crecimiento vegetativo			Migración interior (Comunidad de Madrid)			Migración exterior		
	Nacimientos	Defunciones	Crecimiento Vegetativo	Inmi-grantes	Emi-grantes	Saldo Migratorio	Inmi-grantes	Emi-grantes	Saldo Migratorio
2006	36.088	27.171	8.917	23.739	52.563	-28.824	78.965	45.288	33.677
2007	36.830	27.345	9.485	22.477	48.940	-26.462	71.222	42.056	29.166
2008	37.348	27.552	9.795	21.195	45.472	-24.278	64.806	38.989	25.817
2009	37.628	27.797	9.831	20.065	42.495	-22.429	59.488	36.369	23.119
2010	37.662	28.085	9.577	19.161	40.196	-21.035	55.088	34.353	20.735
2011	37.452	28.372	9.080	18.568	38.626	-20.057	51.469	32.980	18.489
2012	37.016	28.737	8.280	18.266	37.702	-19.436	48.530	32.177	16.353
2013	36.385	29.082	7.303	18.165	37.219	-19.053	46.198	31.765	14.433
2014	35.606	29.413	6.193	18.081	36.785	-18.704	44.424	31.410	13.015
2015	34.743	29.707	5.036	17.906	36.186	-18.280	43.379	30.923	12.456
2016	33.855	30.020	3.835	17.606	35.360	-17.754	42.384	30.253	12.131

FUENTE: Instituto de Estadística de la Comunidad de Madrid. "Proyección de la población de la Comunidad de Madrid 2002-2017. Datos actualizados Padrón Continuo 2005"

6.3. Proyección. Tasas

Año	TBN	TBM	TCN	TINM	TEMI	TCM	TCT
2006	11,4	8,6	2,8	32,5	30,9	1,5	4,4
2007	11,6	8,6	3,0	29,5	28,6	0,9	3,8
2008	11,7	8,6	3,1	26,9	26,5	0,5	3,6
2009	11,7	8,7	3,1	24,8	24,6	0,2	3,3
2010	11,7	8,7	3,0	23,1	23,2	-0,1	2,9
2011	11,6	8,8	2,8	21,7	22,2	-0,5	2,3
2012	11,4	8,9	2,6	20,7	21,6	-1,0	1,6
2013	11,2	9,0	2,3	19,9	21,3	-1,4	0,8
2014	11,0	9,1	1,9	19,3	21,0	-1,8	0,2
2015	10,7	9,2	1,6	18,9	20,7	-1,8	-0,2
2016	10,4	9,3	1,2	18,5	20,2	-1,7	-0,6

TBN: Tasa bruta natalidad TBM: Tasa bruta mortalidad TCN: Tasa crecimiento natural TINM: Tasa inmigración TEMI: Tasa emigración

TCM: Tasa crecimiento migratorio TCT: Tasa crecimiento total

FUENTE: Instituto de Estadística de la Comunidad de Madrid. "Proyecciones de población de la Comunidad de Madrid 2002-2017 Datos actualizados Padrón Continuo 2005"

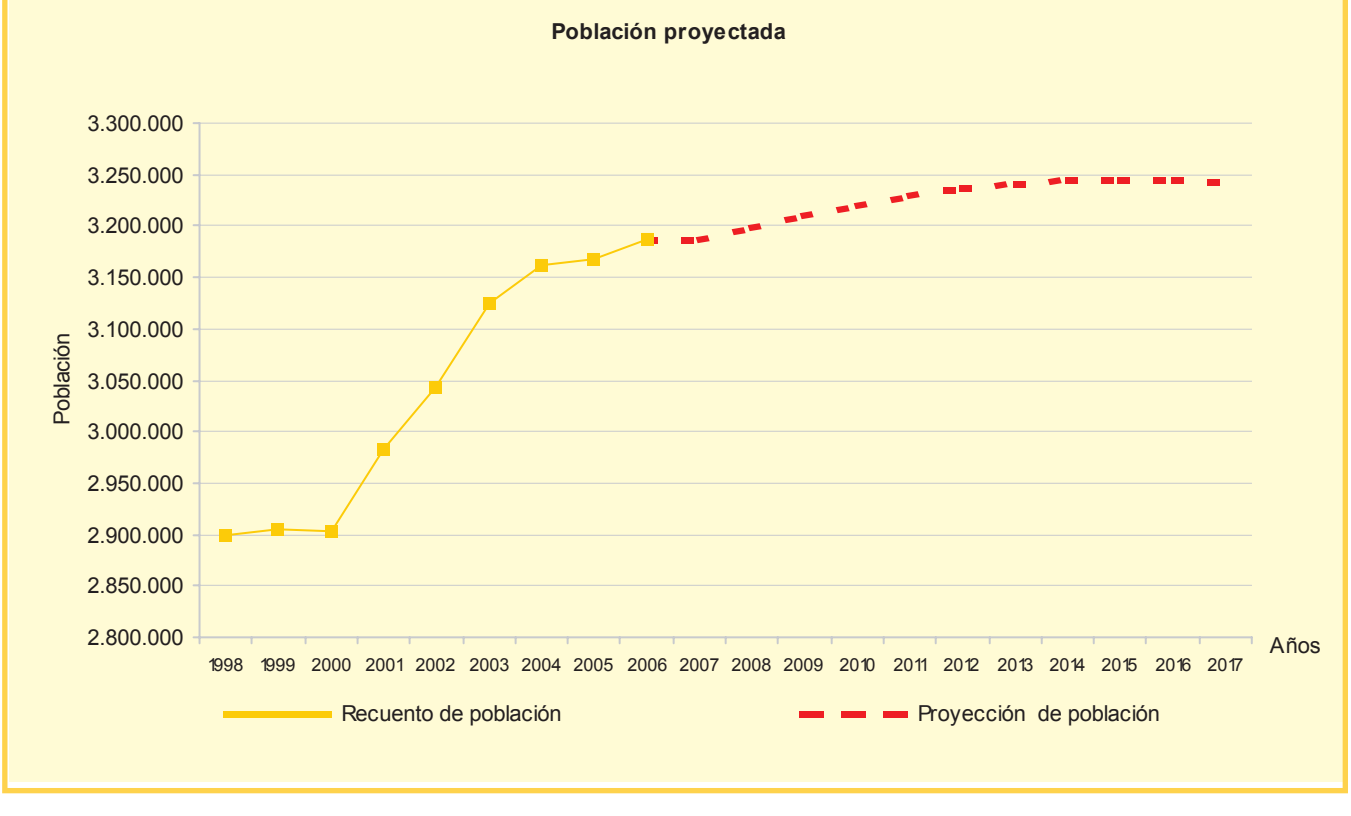

7. Indicadores demográficos

7.1. Indicadores demográficos por Distrito

Distrito	Población a 1 de enero de 2006	Indicadores de la estructura por edad a 1.1.2006 (%)							Edad pro-medio	Des-viación típica
		0 a 14	15 a 64	65 y más	80 y más	Razón de juventud (1)	Razón de reem-plazamiento (2)	Razón de pro-gresividad (3)		
Total	**3.205.334**	**12,8**	**68,5**	**18,7**	**5,1**	**68,2**	**119,4**	**114,4**	**41,5**	**22,4**
01. Centro	149.718	9,2	73,7	17,1	5,9	54,1	138,3	129,3	41,8	21,2
02. Arganzuela	148.797	12,5	70,5	17,0	5,4	73,4	110,6	115,4	41,3	22,0
03. Retiro	125.978	11,6	68,1	20,4	6,2	56,9	101,1	108,7	43,4	22,7
04. Salamanca	151.254	11,0	66,9	22,1	7,6	49,6	107,0	115,3	44,2	23,1
05. Chamartín	142.045	13,2	66,2	20,6	6,2	64,3	101,6	108,4	42,9	23,1
06. Tetuán	152.615	11,2	68,3	20,5	6,3	54,4	123,4	120,1	42,7	22,6
07. Chamberí	150.631	10,1	67,4	22,5	8,2	44,7	108,7	112,0	44,7	23,0
08. Fuencarral-El Pardo	209.255	13,1	70,1	16,7	4,2	78,3	105,7	104,0	41,1	22,1
09. Moncloa-Aravaca	119.322	13,7	68,1	18,2	5,5	75,2	105,7	107,5	41,6	22,7
10. Latina	258.761	11,2	68,0	20,9	5,0	53,5	121,7	114,4	42,8	22,4
11. Carabanchel	246.076	12,3	68,1	19,6	5,1	63,1	134,1	122,3	41,5	22,4
12. Usera	135.876	13,7	67,4	18,9	4,8	72,3	143,7	123,8	40,4	22,6
13. Puente de Vallecas	243.474	14,1	67,7	18,3	4,4	76,9	129,8	108,9	40,2	22,4
14. Moratalaz	106.344	13,3	65,9	20,7	4,2	64,4	111,7	103,6	42,1	22,6
15. Ciudad Lineal	231.364	12,7	66,8	20,5	5,3	61,9	113,7	110,0	42,3	22,7
16. Hortaleza	158.221	14,5	70,2	15,2	3,4	95,6	108,4	103,6	39,9	21,7
17. Villaverde	146.859	14,7	68,5	16,8	3,3	87,2	145,7	126,2	39,0	22,0
18. Villa de Vallecas	66.846	15,5	71,8	12,8	2,8	121,1	128,0	108,1	37,6	21,2
19. Vicálvaro	66.563	17,2	70,5	12,2	2,1	140,8	144,8	123,1	36,6	20,8
20. San Blas	151.912	15,0	67,0	18,0	4,2	83,1	125,0	125,3	40,1	22,4
21. Barajas	43.423	15,6	73,2	11,2	2,6	139,9	121,3	134,3	37,7	20,9

Distrito	Crecimiento vegetativo en 2005 (Tasas por mil habitantes)			Crecimiento migratorio en 2005 (Tasas por mil habitantes)		
	Natalidad	Mortalidad	Crecimiento vegetativo	Inmigración	Emigración	Migración Neta
Total	**10,04**	**8,41**	**1,63**	**43,67**	**33,97**	**9,70**
01. Centro	8,84	9,74	-0,90	70,94	43,13	27,81
02. Arganzuela	9,84	8,49	1,35	44,72	33,12	11,60
03. Retiro	8,32	9,10	-0,78	31,86	26,54	5,32
04. Salamanca	8,62	10,44	-1,81	44,44	30,72	13,72
05. Chamartín	10,04	8,72	1,33	40,67	28,95	11,72
06. Tetuán	9,51	9,62	-0,11	58,19	39,16	19,02
07. Chamberí	7,94	11,51	-3,57	48,16	33,42	14,74
08. Fuencarral-El Pardo	8,97	7,51	1,47	33,13	29,00	4,13
09. Moncloa-Aravaca	9,63	7,93	1,70	42,85	35,86	6,99
10. Latina	8,93	7,95	0,98	43,27	37,33	5,94
11. Carabanchel	10,50	8,48	2,02	51,08	36,46	14,62
12. Usera	12,24	8,43	3,81	50,91	38,32	12,60
13. Puente de Vallecas	10,16	8,39	1,78	37,93	33,95	3,97
14. Moratalaz	8,87	8,42	0,45	26,33	28,42	-2,09
15. Ciudad Lineal	9,43	8,30	1,13	38,80	31,18	7,62
16. Hortaleza	10,25	6,93	3,32	37,68	29,64	8,04
17. Villaverde	12,67	6,88	5,80	50,32	43,47	6,84
18. Villa de Vallecas	11,08	5,94	5,14	40,43	34,76	5,67
19. Vicálvaro	16,30	5,44	10,86	43,04	35,11	7,93
20. San Blas	12,18	8,71	3,48	36,98	30,19	6,79
21. Barajas	14,51	4,65	9,86	41,93	32,33	9,60

(1) (Población de 0 a 14 / población de 65 y más)*100 (2) (Población de 15 a 39 / Población de 40 a 64)*100 (3) (Población de 0 a 4 / Población de 5 a 9)*100

FUENTE: Área de Gobierno de Hacienda y Administración Pública. Dirección General de Estadística. Padrón Municipal de Habitantes

Instituto de Estadística de la Comunidad de Madrid. "Estadísticas del Movimiento Natural de la Población"

Fuentes, notas y conceptos del Capítulo 2

1. Evolución de la población de derecho
Instituto Nacional de Estadística
Censos de Población de España.
Las cifras de población de derecho corresponden al número de habitantes (residentes presentes y ausentes) censados en el Término Municipal de Madrid de acuerdo con la delimitación vigente en cada fecha de referencia. Por tanto, hasta 1950 no incorpora los datos correspondientes a los municipios anexionados a Madrid de: Barajas de Madrid (1949), Aravaca (1949), Canillas (1949), Canillejas (1949), Carabanchel Alto (1948), Carabanchel Bajo (1948), Chamartín de la Rosa (1947), Fuencarral (1950), Hortaleza (1949), El Pardo (1950), Vallecas (1950), Vicálvaro (1950); y hasta 1960 los referidos a Villaverde (1954).

EVOLUCIÓN DE LA POBLACION DE DERECHO (Censos de Población)			
CENSO	TÉRMINO MUNICIPAL DE MADRID (a la fecha del Censo)	MUNICIPIOS ANEXIONADOS	TÉRMINO MUNICIPAL ACTUAL
1900	540.109	35.566	575.675
1910	556.958	57.364	614.322
1920	728.937	94.774	823.711
1930	863.958	177.809	1.041.767
1940	1.096.466	226.369	1.322.835
1950	1.527.894	25.444	1.553.338

Ayuntamiento de Madrid. Área de Gobierno de Hacienda y Administración Pública. Dirección General de Estadística

Renovaciones del Padrón Municipal de Habitantes a 1 de marzo de 1991 y 1 de mayo de 1996.
Revisiones anuales del Padrón Municipal de Habitantes a 1 de enero

"El Padrón Municipal es el registro administrativo donde constan los vecinos de un municipio. Sus datos constituyen prueba de la residencia en el municipio y del domicilio habitual en el mismo…" (Ley 4/1996, de 10 de enero, por la que se modifica la Ley 7/1985, de 2 de abril, Reguladora de las Bases del Régimen Local). Su formación, mantenimiento, revisión y custodia corresponde al ayuntamiento y viene regulada por la Ley de Régimen Local y Reglamento de Población y Demarcación Territorial de las Entidades Locales.

La revisión anual del Padrón Municipal de Habitantes es realizada por el Ayuntamiento cada año como resumen de las altas y bajas por diferentes causas registradas en el mismo.

2. Movimiento Natural de la Población

Instituto Nacional de Estadística

Estadísticas del Movimiento Natural de la Población.

A partir de 1975 el concepto de nacimiento en las tablas de resultados es identificado con el biológico "nacido con vida", utilizado en el campo demográfico y diferente del utilizado a efectos civiles (Art. 30 del Código Civil) y las defunciones incorporan a los nacidos con vida y fallecidos antes de las 24 horas, adoptándose de esta forma el criterio de defunción recomendado por los Organismos Internacionales.

En las estadísticas de nacimientos, defunciones y matrimonios deducidos del Movimiento Natural de la Población, los fenómenos demográficos están clasificados por la residencia, salvo que en la tabla se indique expresamente otro criterio de clasificación.

Instituto de Estadística de la Comunidad de Madrid

Estadística del Movimiento Natural de la Población.

La Comunidad de Madrid acometió a partir de 1987, por convenio con el INE, la elaboración de las estadísticas del Movimiento Natural de la Población. Tal empeño respondía a la necesidad de aumentar la celeridad en la elaboración de los datos y ayudar a mejorar la calidad, detalle y difusión de la información.

El cambio de las fechas introducido en el Censo de Población de 1981, 1991 (1 de Marzo) y 2001 (1 de noviembre); y la Renovación del Padrón Municipal de Habitantes de 1986 (1 de Abril) y 1996 (1 de mayo), hace que los componentes del crecimiento vegetativo nacimientos y defunciones no coincidan con los correspondientes a los años naturales.

El crecimiento vegetativo entre 1975 y 1981 recoge todos los fenómenos producidos en los años 1976 á 1980 añadiéndose los observados en los dos primeros meses de 1981. Del mismo modo, las cifras de 1981 á 1986 recogen, por una parte, los nacimientos y defunciones registrados entre Marzo y Diciembre de 1981, los correspondientes a los años 1982 á 1985 y los registrados de Enero a Marzo de 1986. Los datos correspondientes al período comprendido entre el 1 de abril de 1986 y el 1 de marzo de 1991 recogen los nacimientos y defunciones registrados entre ambas fechas. Para el período 1991-1996 se recogen los datos correspondientes a los meses de Marzo a Diciembre de 1991, los de los años 1992 a 1995 y los ocurridos en los meses de Enero a Abril de 1996. En el periodo 1996 - 2001 se recogen los fenómenos demográficos observados entre el mes de mayo de 1996 y el mes de octubre de 2001, ambos inclusive.

El cálculo de las tasas brutas de natalidad y mortalidad se realiza sobre la población calculada a 1 de julio de cada año.

Instituto de Estadística de la Comunidad de Madrid

Estadística del Movimiento Natural de la Población.

3. Migraciones

Ayuntamiento de Madrid. Área de Gobierno de Hacienda y Administración Pública. Dirección General de Estadística

Revisiones anuales del Padrón Municipal de Habitantes a 1 de enero.

4. Características de la población

Ayuntamiento de Madrid. Área de Gobierno de Hacienda y Administración Pública. Dirección General de Estadística

Revisión del Padrón Municipal de Habitantes a 1 de enero de 2006.

5. Población extranjera

Ayuntamiento de Madrid. Área de Gobierno de Hacienda y Administración Pública. Dirección General de Estadística

Revisión del Padrón Municipal de Habitantes a 1 de enero de 2006

6. Proyecciones de población

Instituto de Estadística de la Comunidad de Madrid

Proyecciones de población de la Comunidad de Madrid, 2002-2017. Recalculadas con la revisión del Padrón Continuo a 1 de enero de 2005.

NOTA: Inmigración interior y Emigración Interior son los intercambios migratorios entre las grandes zonas de la Comunidad. Inm Ext y Emi ext hacen referencia a las migraciones del extranjero y del resto de España.

7. Indicadores demográficos

Área de Gobierno de Hacienda y Administración Pública. Dirección General de Estadística. Padrón Municipal de Habitantes. Instituto de Estadística de la Comunidad de Madrid.

Revisión del Padrón Municipal de Habitantes a 1 de enero de 2006.

Estadísticas del Movimiento Natural de la Población.