CHAMARTÍN

El Viso
Prosperidad
Ciudad Jardín
Hispanoamérica
Nueva España
Castilla

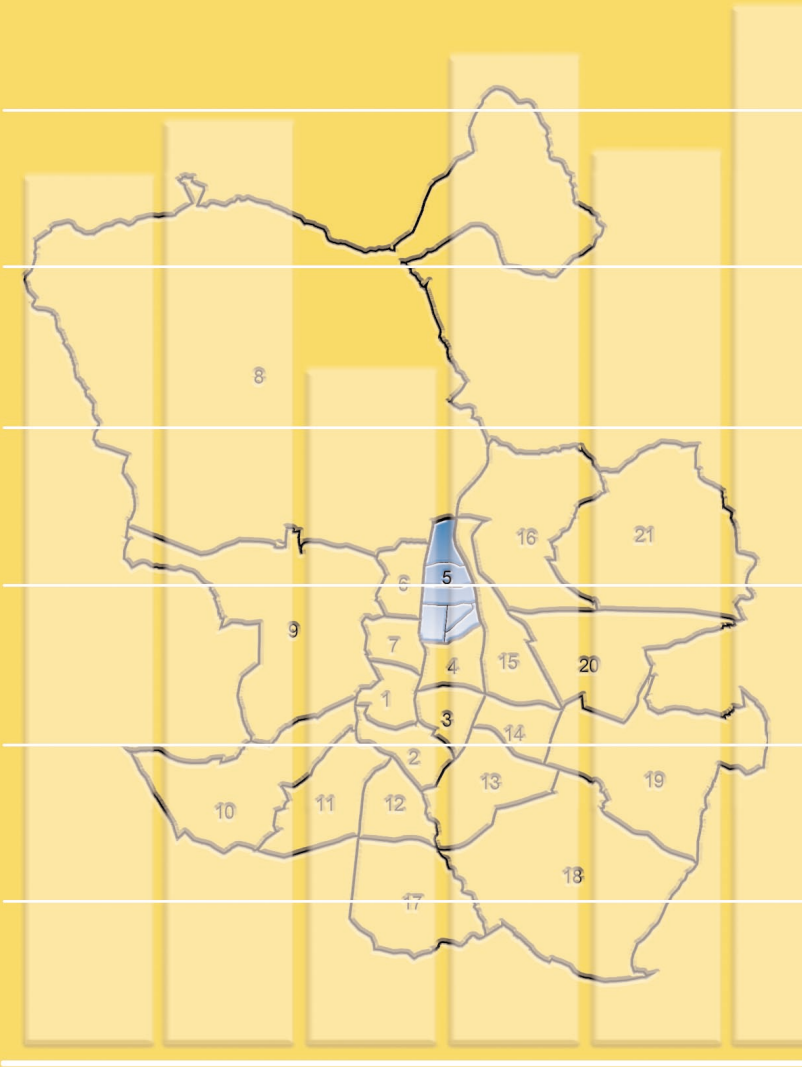

Distrito 05 - Chamartín

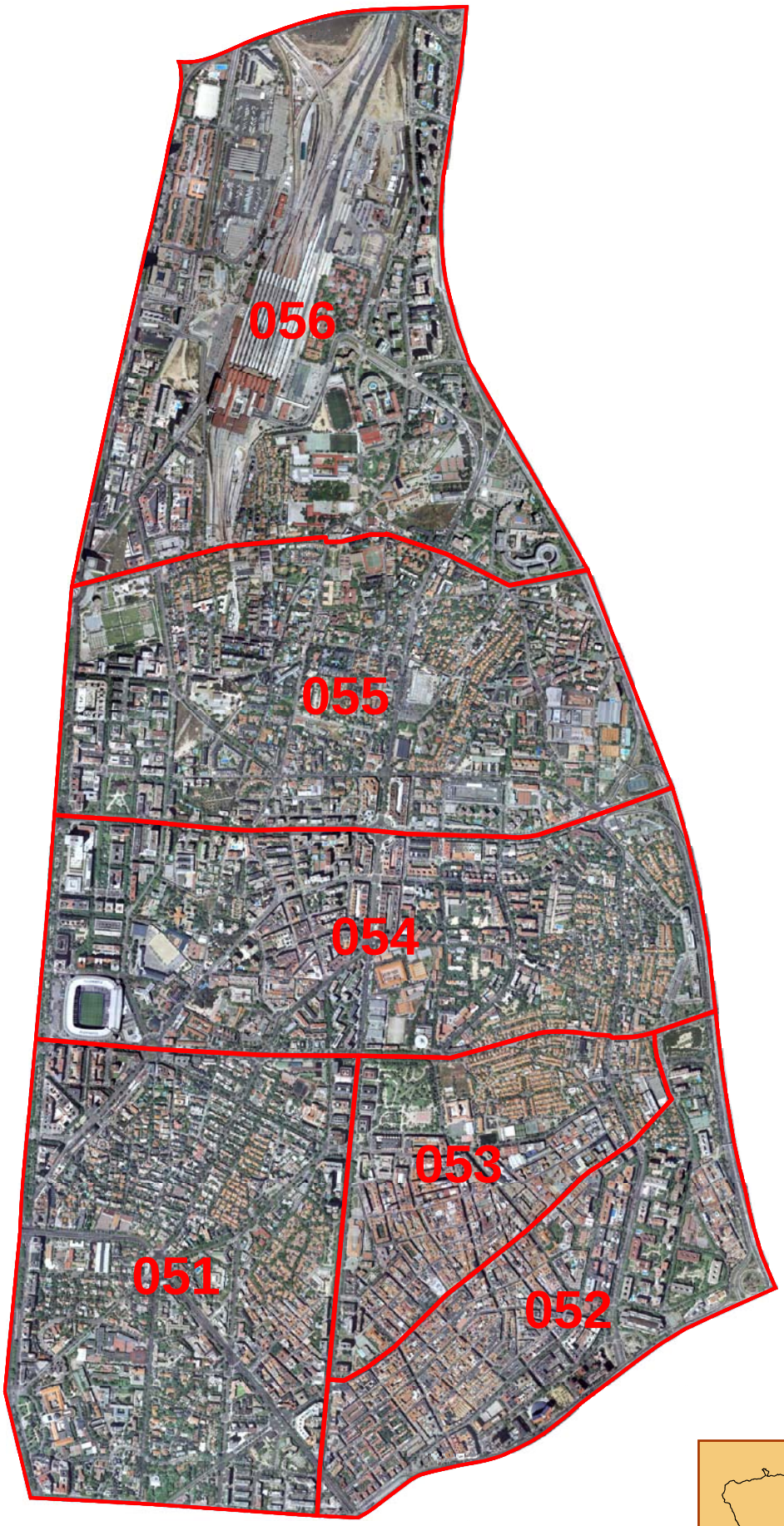

Barrios

51 - El Viso

52 - Prosperidad

53 - Ciudad Jardín

54 - Hispanoamérica

55 - Nueva España

56 - Castilla

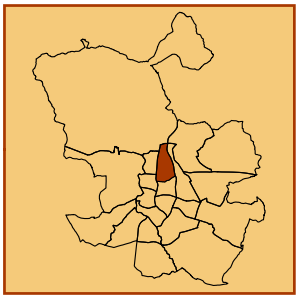

Dirección General de Estadística

D.5. CHAMARTÍN

D.5.1. Características generales (continúa)

Características	05. CHAMARTIN	51. El Viso	52. Prosperidad	53. Ciudad Jardín	54. Hispanoamérica	55. Nueva España	56. Castilla
Superficie (Ha.)	**917,01**	170,80	104,33	76,24	170,74	178,87	216,04
Densidad (hab./Ha.)	**159**	98	362	248	186	133	80
Población a 1-1-2013							
Grandes grupos de edad (Ambos sexos)	**144.546**	16.871	37.131	18.467	31.546	23.699	16.832
De 0 a 14 años	**18.552**	2.151	3.965	2.108	4.397	3.708	2.223
De 15 a 64 años	**94.133**	11.136	25.025	12.294	19.496	15.097	11.085
De 65 a 74 años	**14.334**	1.639	3.898	1.781	3.247	2.320	1.449
De 75 años y más	**17.527**	1.945	4.243	2.284	4.406	2.574	2.075
No consta	**0**	0	0	0	0	0	0
Grandes grupos de edad (Hombres)	**64.863**	7.515	16.668	8.109	14.081	10.760	7.730
De 0 a 14 años	**9.401**	1.083	1.959	1.087	2.227	1.917	1.128
De 15 a 64 años	**43.467**	5.064	11.664	5.622	8.989	6.871	5.257
De 65 a 74 años	**5.892**	699	1.584	667	1.335	981	626
De 75 años y más	**6.103**	669	1.461	733	1.530	991	719
No consta	**0**	0	0	0	0	0	0
Grandes grupos de edad (Mujeres)	**79.683**	9.356	20.463	10.358	17.465	12.939	9.102
De 0 a 14 años	**9.151**	1.068	2.006	1.021	2.170	1.791	1.095
De 15 a 64 años	**50.666**	6.072	13.361	6.672	10.507	8.226	5.828
De 65 a 74 años	**8.442**	940	2.314	1.114	1.912	1.339	823
De 75 años y más	**11.424**	1.276	2.782	1.551	2.876	1.583	1.356
No consta	**0**	0	0	0	0	0	0
Nacionalidad (Ambos sexos)	**145.162**	16.847	37.451	18.532	31.521	23.786	17.025
Española	**129.448**	14.602	33.388	16.039	28.842	21.114	15.463
Extranjera	**15.712**	2.245	4.062	2.493	2.679	2.672	1.561
Unión Europea (15)	**3.521**	567	704	437	767	694	352
Unión Europea (ampliación a 27)	**1.357**	170	391	250	185	238	123
Otros países OCDE	**907**	158	182	106	190	183	88
Otros países de Europa	**409**	72	112	67	65	44	49
América Latina y Caribe	**7.346**	991	2.059	1.215	1.111	1.202	768
Africa	**697**	57	218	165	103	109	45
Otros países de Asia y Oceanía	**1.475**	230	396	253	258	202	136
Apátridas	**2**	0	1	0	0	0	1
No consta	**0**	0	0	0	0	0	0
% Extranjeros	**10,8**	13,3	10,8	13,5	8,5	11,2	9,2
Nacionalidad (Hombres)	**65.033**	7.393	16.815	8.169	14.065	10.751	7.840
Española	**58.830**	6.681	15.019	7.077	13.073	9.794	7.186
Extranjera	**6.202**	712	1.795	1.092	992	957	654
Unión Europea (15)	**1.795**	271	371	214	379	362	198
Unión Europea (ampliación a 27)	**459**	44	155	93	51	77	39
Otros países OCDE	**417**	70	79	47	102	74	45
Otros países de Europa	**116**	21	35	23	13	8	16
América Latina y Caribe	**2.496**	232	845	504	306	334	275
Africa	**357**	22	126	92	51	45	21
Otros países de Asia y Oceanía	**562**	52	184	119	90	57	60
Apátridas	**1**	0	1	0	0	0	0
No consta	**0**	0	0	0	0	0	0
% Extranjeros	**9,5**	9,6	10,7	13,4	7,1	8,9	8,3

D.5.1. Características generales **(continúa)**

Características	05. CHAMARTIN	51. El Viso	52. Prosperidad	53. Ciudad Jardín	54. Hispanoamérica	55. Nueva España	56. Castilla
Nacionalidad (Mujeres)	**80.129**	9.454	20.636	10.363	17.456	13.035	9.185
Española	**70.618**	7.921	18.369	8.962	15.769	11.320	8.277
Extranjera	**9.510**	1.533	2.267	1.401	1.687	1.715	907
Unión Europea (15)	**1.726**	296	333	223	388	332	154
Unión Europea (ampliación a 27)	**898**	126	236	157	134	161	84
Otros paises OCDE	**490**	88	103	59	88	109	43
Otros paises de Europa	**293**	51	77	44	52	36	33
América Latina y Caribe	**4.850**	759	1.214	711	805	868	493
Africa	**340**	35	92	73	52	64	24
Otros países de Asia y Oceanía	**913**	178	212	134	168	145	76
Apátridas	**1**	0	0	0	0	0	1
No consta	**0**	0	0	0	0	0	0
% Extranjeros	**11,9**	16,2	11,0	13,5	9,7	13,2	9,9
Crecimiento vegetativo (2011)	**118**	25	22	-33	13	90	1
Nacimientos	**1.400**	156	349	167	317	252	159
Defunciones	**1.282**	131	327	200	304	162	158
Hogares							
Número de hogares	**55.697**	5.783	15.445	7.608	12.024	8.528	6.309
Tamaño medio del hogar	**2,6**	2,9	2,4	2,4	2,6	2,8	2,7
1 persona	**17.566**	1.616	5.198	2.589	3.710	2.616	1.837
2 personas	**14.642**	1.389	4.243	2.071	3.217	2.093	1.629
3 personas	**9.489**	964	2.695	1.322	2.015	1.365	1.128
4 personas	**7.370**	786	2.015	950	1.619	1.054	946
5 personas	**3.480**	489	766	382	816	647	380
6 personas	**1.605**	274	293	139	348	357	194
7 personas	**714**	115	109	77	144	177	92
8 personas y más	**831**	150	126	78	155	219	103
Hogares por Nacionalidad							
Sólo españoles	**46.679**	4.396	13.374	6.370	10.279	6.850	5.410
Sólo extranjeros	**2.683**	331	674	434	462	473	309
Españoles y extranjeros	**6.335**	1.056	1.397	804	1.283	1.205	590
Datos económicos							
Precio m² cuadrado vivienda de segunda mano							
31/12/2012	**4.240**	5.021	3.119	3.235	4.289	4.471	3.300
31/12/2011	**4.614**	5.623	3.640	3.488	4.675	5.011	3.849
Incremento anual	**-8,82**	-11,99	-16,70	-7,82	-9,00	-12,08	-16,64

D.5.1. Características generales **(conclusión)**

Características	05. CHAMARTIN	51. El Viso	52. Prosperidad	53. Ciudad Jardín	54. Hispanoamérica	55. Nueva España	56. Castilla
Número de turismos 2012*	**76.347**	11.636	17.330	8.467	16.944	13.523	8.300
D.U.E. 2010							
Total							
Unidades Locales	**12.735**	**2.669**	**2.274**	**1.416**	**2.810**	**2.303**	**1.188**
Ocupados	**152.946**	**43.569**	**16.422**	**13.245**	**24.404**	**22.074**	**32.365**
Industria							
Unidades Locales	**567**	90	105	99	101	99	71
Ocupados	**8.288**	1.337	406	1.135	2.092	1.304	1.986
Construcción							
Unidades Locales	**661**	150	111	67	121	143	68
Ocupados	**12.055**	2.092	898	497	1.314	4.979	2.273
Servicios							
Unidades Locales	**11.369**	2.399	2.039	1.215	2.573	2.034	1.037
Ocupados	**132.437**	40.108	15.093	11.570	20.974	15.761	28.094
Censo de Locales y Actividades a 1-1-2013							
Total Locales por Tipo de acceso	**8.409**	1.386	1.850	1.425	1.788	1.122	838
Agrupado	**494**	3	74	123	153	30	111
Interior	**1.950**	553	257	225	382	324	209
Puerta de calle	**5.965**	830	1.519	1.077	1.253	768	518
Locales Puerta de calle y Agrupados por Situación	**6.459**	833	1.593	1.200	1.406	798	629
Abierto	**5.121**	701	1.194	923	1.213	654	436
Uso vivienda	**235**	5	41	16	24	19	130
Otros	**1.103**	127	358	261	169	125	63
Censo de Locales y Actividades a 1-7-2013							
Total Locales por Tipo de acceso	**8.566**	1.426	1.866	1.433	1.800	1.185	856
Agrupado	**595**	29	82	130	166	73	115
Interior	**1.995**	562	261	229	392	334	217
Puerta de calle	**5.976**	835	1.523	1.074	1.242	778	524
Locales Puerta de calle y Agrupados por Situación	**6.571**	864	1.605	1.204	1.408	851	639
Abierto	**5.036**	725	1.183	857	1.187	664	420
Uso vivienda	**235**	5	41	16	24	19	130
Otros	**1.300**	134	381	331	197	168	89

NOTAS: En el DUE, la diferencia entre la suma de los parciales y el total corresponde a aquellas unidades en que no aparece asignado el Barrio o la actividad. Datos provisionales

En el Censo de Locales y Actividades, "Otros" incluye las bajas, los cerrados y los locales en obras

La suma total de turismos incluye personas físicas, personas jurídicas y otros

Ver "Fuentes, notas y conceptos"

D.5.2. Evolución de la Población de derecho

Rectificación/ Renovación a	05. CHAMARTIN	51. El Viso	52. Prosperidad	53. Ciudad Jardín	54. Hispanoamérica	55. Nueva España	56. Castilla
1/4/1986	**146.770**	**17.316**	**38.510**	**18.969**	**33.683**	**23.734**	**14.558**
1/1/1988	150.799	17.736	39.777	19.570	34.351	24.301	15.064
1/1/1990	152.996	17.718	40.268	19.709	34.684	24.511	16.106
1/3/1991	**145.662**	**15.932**	**38.857**	**19.046**	**31.931**	**22.545**	**17.351**
1/1/1993	147.679	16.195	39.312	19.167	32.314	22.960	17.731
1/1/1995	148.960	16.285	39.601	19.064	32.288	23.572	18.150
1/5/1996	**135.301**	**14.497**	**36.414**	**17.327**	**29.407**	**21.001**	**16.655**
1/1/1998	137.503	14.669	36.835	17.429	29.787	21.660	17.123
1/1/1999	137.706	14.753	36.789	17.290	29.826	21.888	17.160
1/1/2000	136.967	14.739	36.472	17.259	29.488	21.923	17.086
1/1/2001	138.941	15.016	37.002	17.865	29.746	22.192	17.120
1/1/2002	139.987	15.148	36.993	18.280	29.936	22.500	17.130
1/1/2003	142.626	15.456	37.998	18.823	30.356	22.678	17.315
1/1/2004	142.735	15.439	37.918	18.879	30.476	22.684	17.339
1/1/2005	141.302	15.524	37.446	18.516	30.388	22.513	16.915
1/1/2006	142.045	15.686	37.515	18.623	30.535	22.867	16.819
1/1/2007	143.778	15.977	37.985	18.791	30.991	23.083	16.951
1/1/2008	145.088	16.233	38.159	18.828	31.409	23.447	17.012
1/1/2009	146.347	16.561	38.297	18.951	31.642	23.768	17.128
1/1/2010	146.358	16.566	38.154	18.953	31.759	23.811	17.115
1/1/2011	146.117	16.730	37.795	18.874	31.693	23.825	17.200
1/1/2012	145.162	16.847	37.451	18.532	31.521	23.786	17.025
1/1/2013	144.546	16.871	37.131	18.467	31.546	23.699	16.832

FUENTE: Área de Gobierno de Economía, Hacienda y Administración Pública. Dirección General de Estadística

D.5.3. Población clasificada por Nacionalidad, Sexo y Grupos de edad a 1 de enero de 2013

Características	05. CHAMARTIN	51. El Viso	52. Prosperidad	53. Ciudad Jardín	54. Hispanoamérica	55. Nueva España	56. Castilla
Españoles	**58.925**	**6.787**	**14.981**	**7.099**	**13.120**	**9.853**	**7.085**
0 - 9 años	**6.109**	665	1.302	678	1.478	1.261	725
10 - 19 años	**5.479**	735	1.127	570	1.246	1.062	739
20 - 29 años	**6.592**	825	1.763	743	1.347	999	915
30 - 39 años	**9.130**	951	2.539	1.236	1.918	1.516	970
40 - 49 años	**8.666**	997	2.179	1.128	1.976	1.432	954
50 - 59 años	**7.778**	926	2.026	928	1.657	1.197	1.044
60 - 69 años	**6.745**	757	1.946	827	1.440	1.001	774
70 - 79 años	**4.801**	537	1.249	546	1.149	817	503
80 años y más	**3.625**	394	850	443	909	568	461
N/C	**0**	0	0	0	0	0	0
Españolas	**70.562**	**7.941**	**18.237**	**9.024**	**15.831**	**11.297**	**8.232**
0 - 9 años	**5.864**	621	1.280	638	1.472	1.145	708
10 - 19 años	**5.229**	698	1.138	559	1.130	997	707
20 - 29 años	**6.308**	792	1.662	849	1.244	941	820
30 - 39 años	**9.362**	956	2.578	1.222	2.033	1.620	953
40 - 49 años	**9.906**	1.140	2.419	1.275	2.244	1.709	1.119
50 - 59 años	**9.927**	1.117	2.770	1.272	2.060	1.418	1.290
60 - 69 años	**9.025**	958	2.625	1.196	1.951	1.372	923
70 - 79 años	**7.454**	833	2.002	990	1.748	1.065	816
80 años y más	**7.487**	826	1.763	1.023	1.949	1.030	896
N/C	**0**	0	0	0	0	0	0
Extranjeros	**5.938**	**728**	**1.687**	**1.010**	**961**	**907**	**645**
0 - 9 años	**459**	59	101	93	76	90	40
10 - 19 años	**363**	45	104	65	58	57	34
20 - 29 años	**1.087**	131	393	205	137	104	117
30 - 39 años	**1.872**	190	553	343	293	252	241
40 - 49 años	**1.128**	142	291	178	201	199	117
50 - 59 años	**553**	81	146	89	82	100	55
60 - 69 años	**243**	35	61	19	57	48	23
70 - 79 años	**152**	25	24	12	42	36	13
80 años y más	**81**	20	14	6	15	21	5
N/C	**0**	0	0	0	0	0	0
Extranjeras	**9.121**	**1.415**	**2.226**	**1.334**	**1.634**	**1.642**	**870**
0 - 9 años	**486**	75	114	84	85	94	34
10 - 19 años	**384**	58	116	69	52	54	35
20 - 29 años	**1.931**	266	583	302	285	291	204
30 - 39 años	**2.871**	411	731	409	531	492	297
40 - 49 años	**1.697**	292	362	248	311	340	144
50 - 59 años	**1.017**	198	182	149	201	205	82
60 - 69 años	**422**	66	89	42	87	99	39
70 - 79 años	**177**	22	31	17	42	41	24
80 años y más	**136**	27	18	14	40	26	11
N/C	**0**	0	0	0	0	0	0

FUENTE: Área de Gobierno de Economía, Hacienda y Administración Pública. Dirección General de Estadística. Padrón Municipal de Habitantes