

# Distrito 02 - Arganzuela

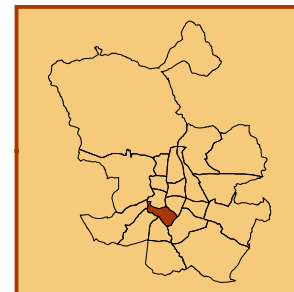


Fecha: 01/10/2014

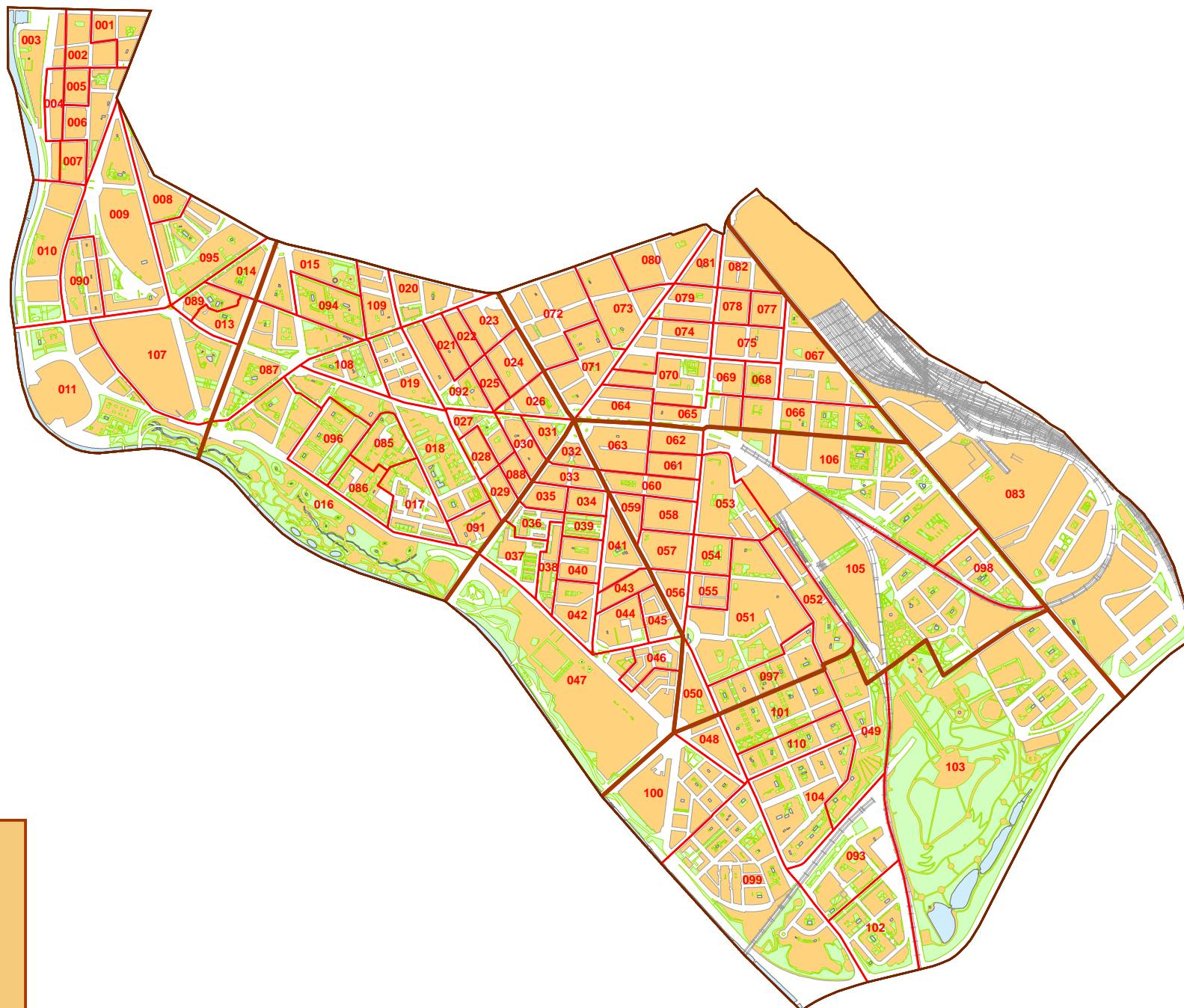
## Barrios

021 - Imperial  
022 - Acacias  
023 - Chopera  
024 - Legazpi  
025 - Delicias  
026 - Palos de Moguer  
027 - Atocha

Ortofoto: 20/09/2013



# Distrito 02 - Arganzuela

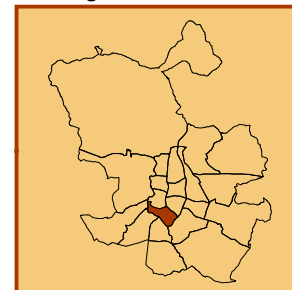


Fecha: 01/10/2014

## Barrios

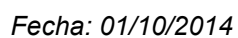
021 - Imperial  
022 - Acacias  
023 - Chopera  
024 - Legazpi  
025 - Delicias  
026 - Palos de Moguer  
027 - Atocha

Cartografía: 01/06/2013



Subdirección General de Estadística



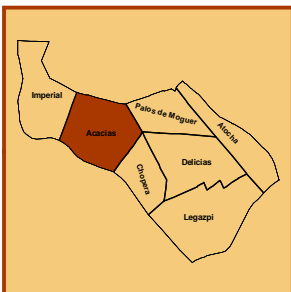


# Distrito 02 - Arganzuela

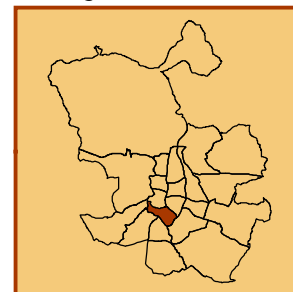
## Barrio 022 - Acacias



Fecha: 01/10/2014



Cartografía: 01/06/2013







A map of the study area showing the location of Colima within the states of Jalisco, Colima, and Michoacán. Colima is highlighted in red. The map also shows the locations of Imperial, Acacias, Pecos de Mirguier, Añosa, Delicias, and Legazpi.



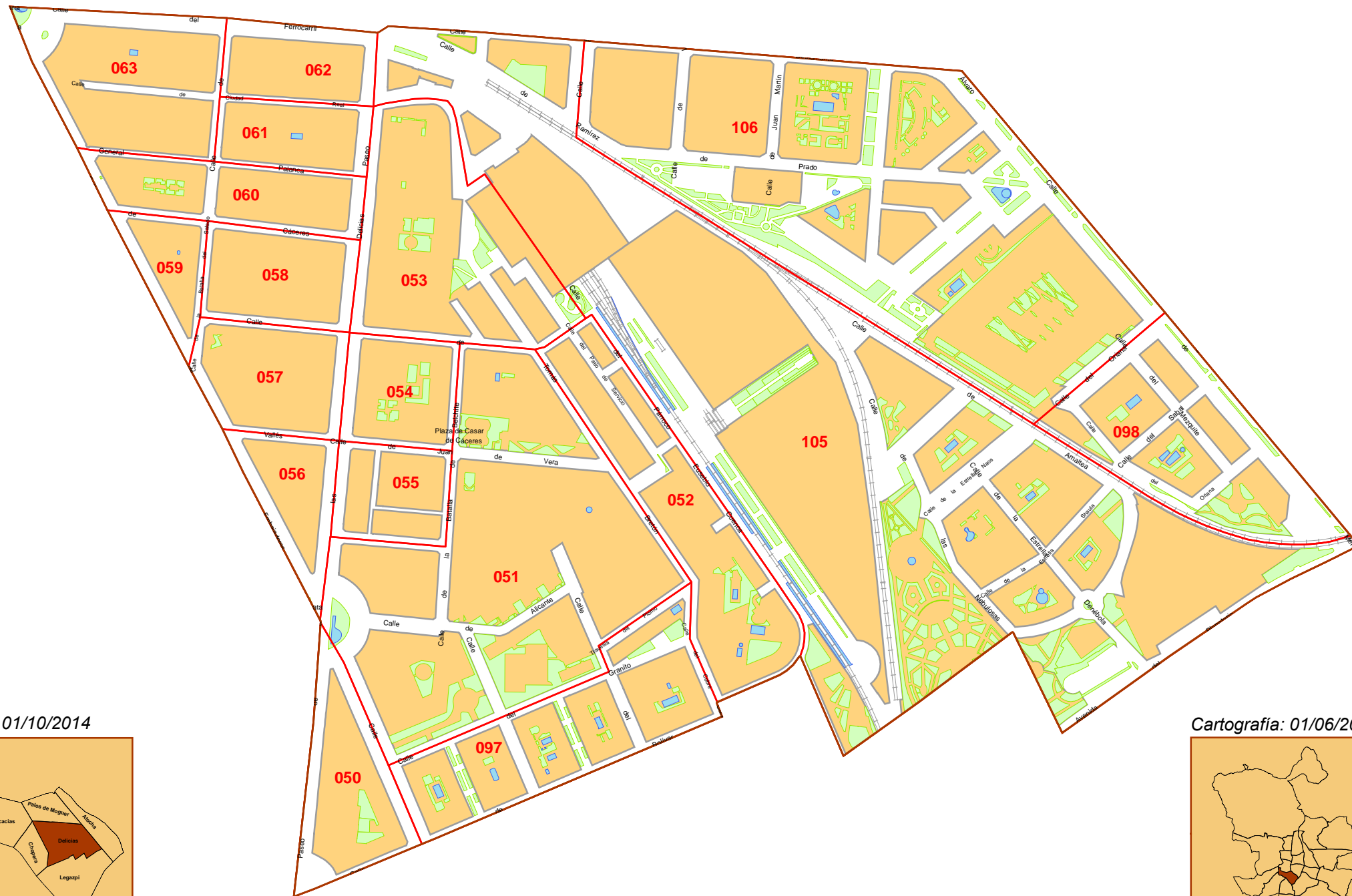
Mapa de la zona de estudio en el municipio de Lugo, mostrando las parroquias: Imperial, Acacias, Palos de Moquei, Alceda, Delicias, Castro y Lugo.

Subdirección General de Estadística



# Distrito 02 - Arganzuela

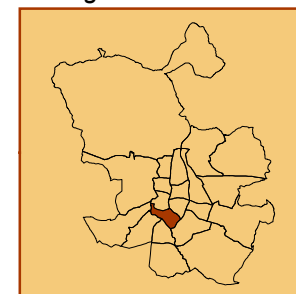
## Barrio 25 - Delicias

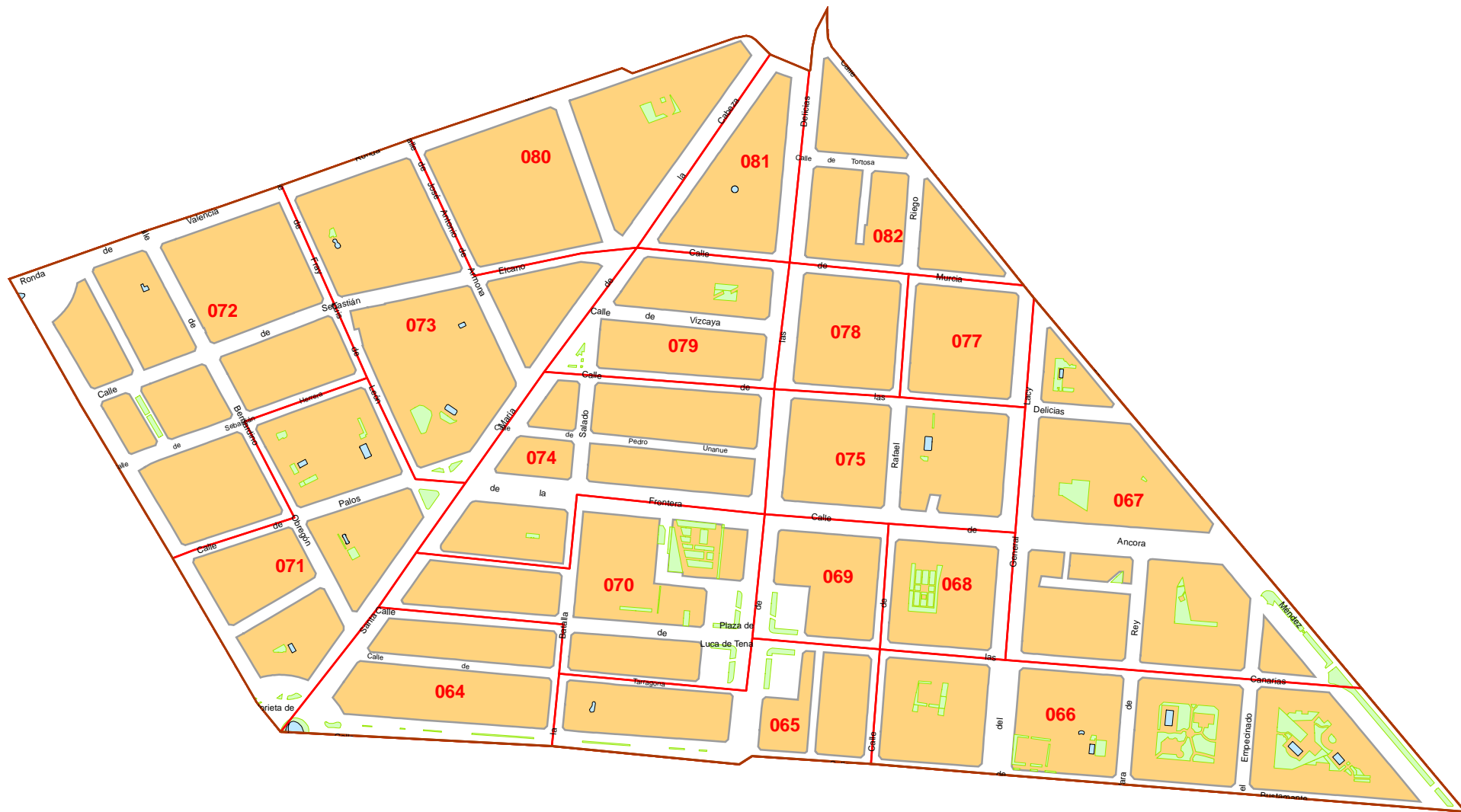


Fecha: 01/10/2014

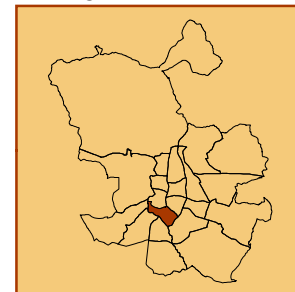


Cartografía: 01/06/2013



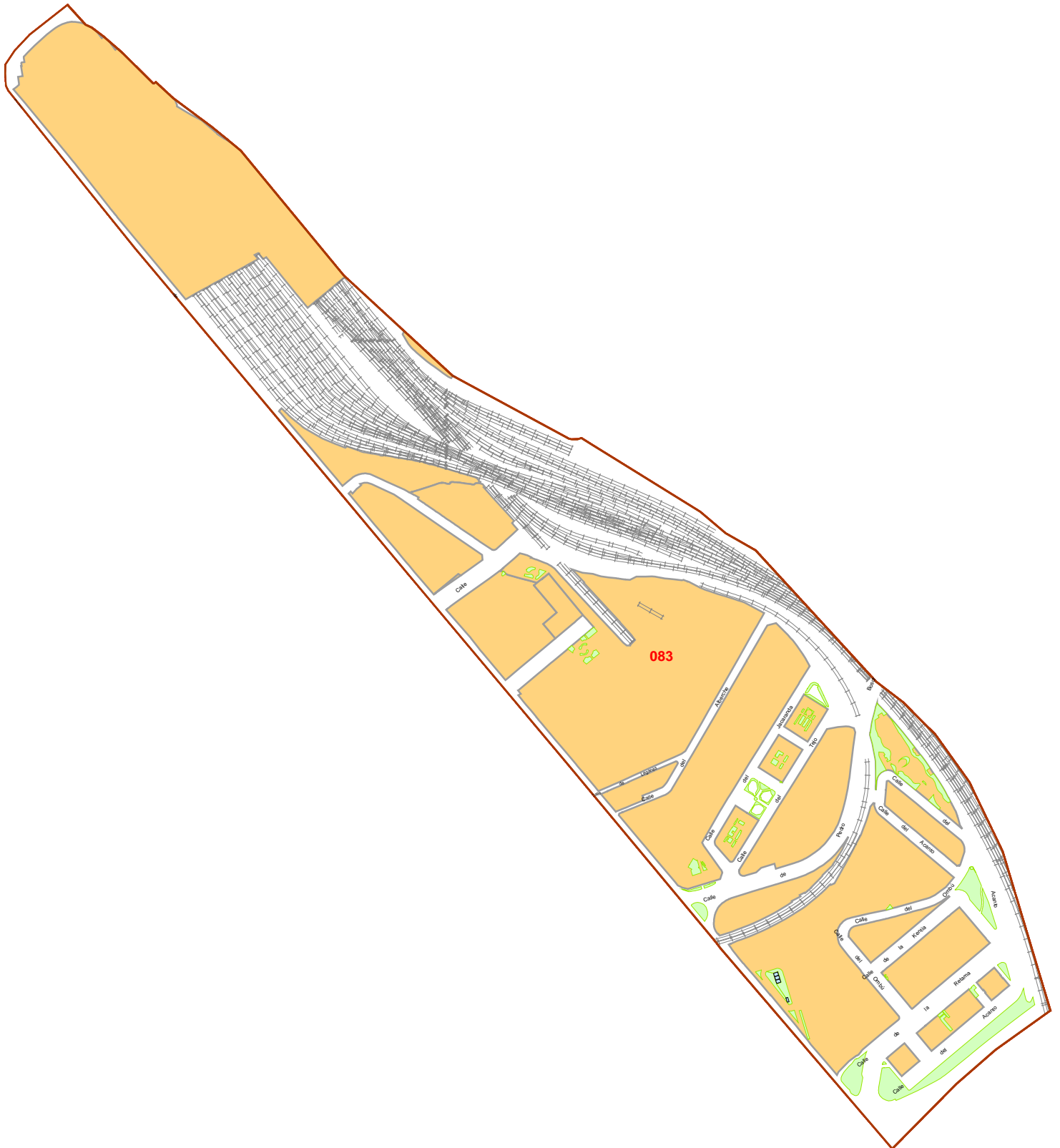


**Cartografía: 01/06/2013**





Distrito 02 - Arganzuela  
Barrio 27 - Atocha



Fecha: 01/10/2014



Cartografía: 01/06/2013

