



## INFORME HORA PUNTA

**VIERNES 19 DE ABRIL DE 2024**

**CLIMA: SECO**

### **EVOLUCIÓN DEL TRÁFICO**

Hora punta acostumbrada de los viernes, el día de menos tráfico de la semana, con niveles de tráfico más bajos que de lunes a jueves. Los valores de intensidad indican una subida respecto del año pasado y unos valores parecidos a los viernes recientes. Los problemas circulatorios en M-30 y en entorno urbano han sido inferiores a los habituales el resto de días. No se producen incidencias de grave repercusión al tráfico.

En **entorno urbano** las retenciones se producen en los siguientes accesos a la Almendra Central: A-5 a cuesta de San Vicente, A-42 entrada a Santa María de la Cabeza, M-23 a prolongación de O'Donnell, A-2 entrada a Avenida de América y en A-6 entrada a Avda. Reyes Católicos. En ejes interiores destacar retenciones en: en Costa Rica entre Puerto Rico y Pº. de la Habana, en calle Alcalá de puente Ventas a Manuel Becerra y en Cea Bermúdez desde acceso de A-6 hasta Jose Abascal.

En **M-30** superficie la hora punta transcurre con normalidad, con niveles de tráfico y retenciones menores que los días anteriores, propio de los viernes

Las retenciones de la hora punta finalizan en el arco Oeste a las 9:00h y en el Este a las 9:20h.

### **INCIDENCIAS**

#### **M-30 Y ACCESOS**

- Sin incidencias de muy grave afección al tráfico.

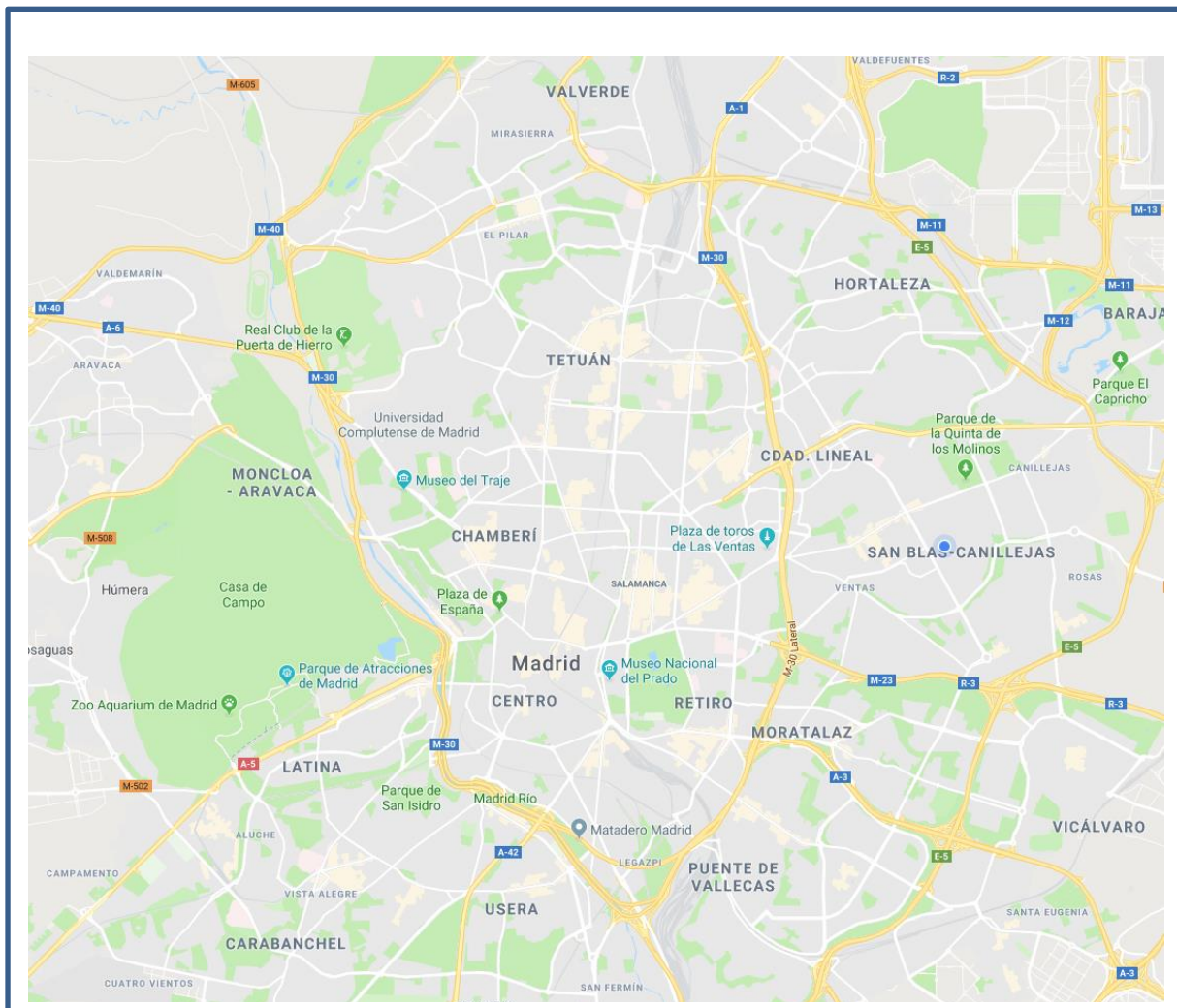
#### **URBANO**

- Sin incidencias de muy grave afección al tráfico.



## INFORME HORA PUNTA

### PLANO INCIDENCIAS





## INFORME HORA PUNTA

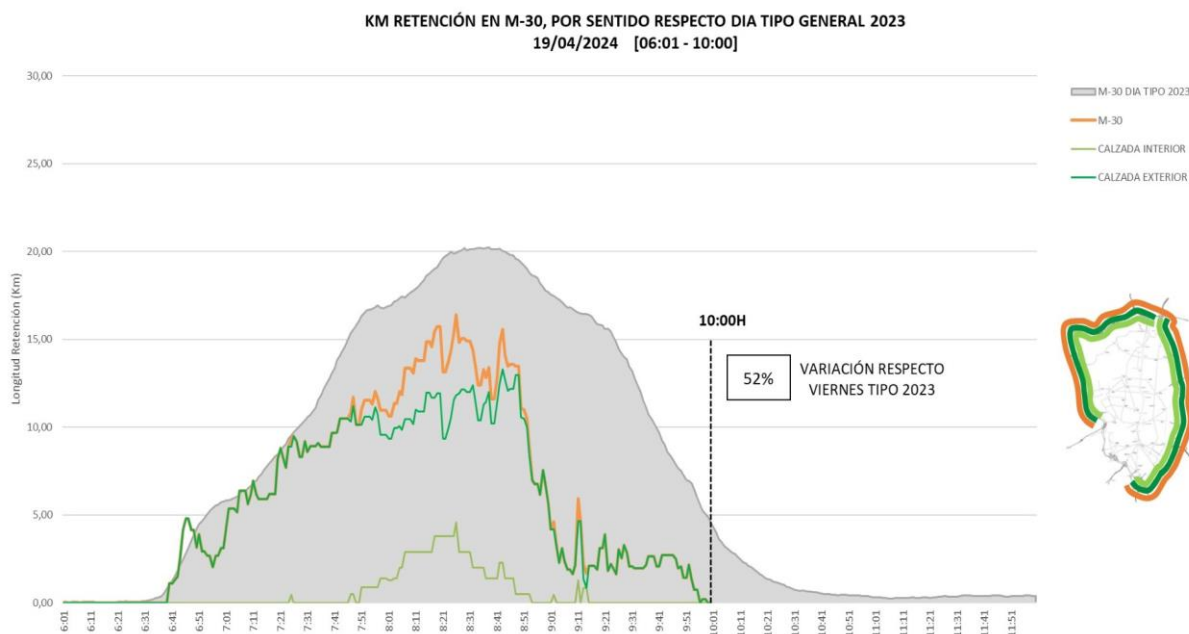
# DATOS M-30

### Número de incidencias

INCIDENCIAS HORA PUNTA	HOY	DIA TIPO 2023	DIFERENCIA
VEHÍCULOS AVERIADOS	2	5,83	-3,83
ACCIDENTES	0	8,83	-8,83
OBRAS	0	0,83	-0,83
TOTAL	2	15,49	-13,49

### KM de retención

- Comparación KM retención con el día tipo de 2023 (post-COVID)**



\*Respecto Día Tipo (promedio de enero a junio de 2023.).

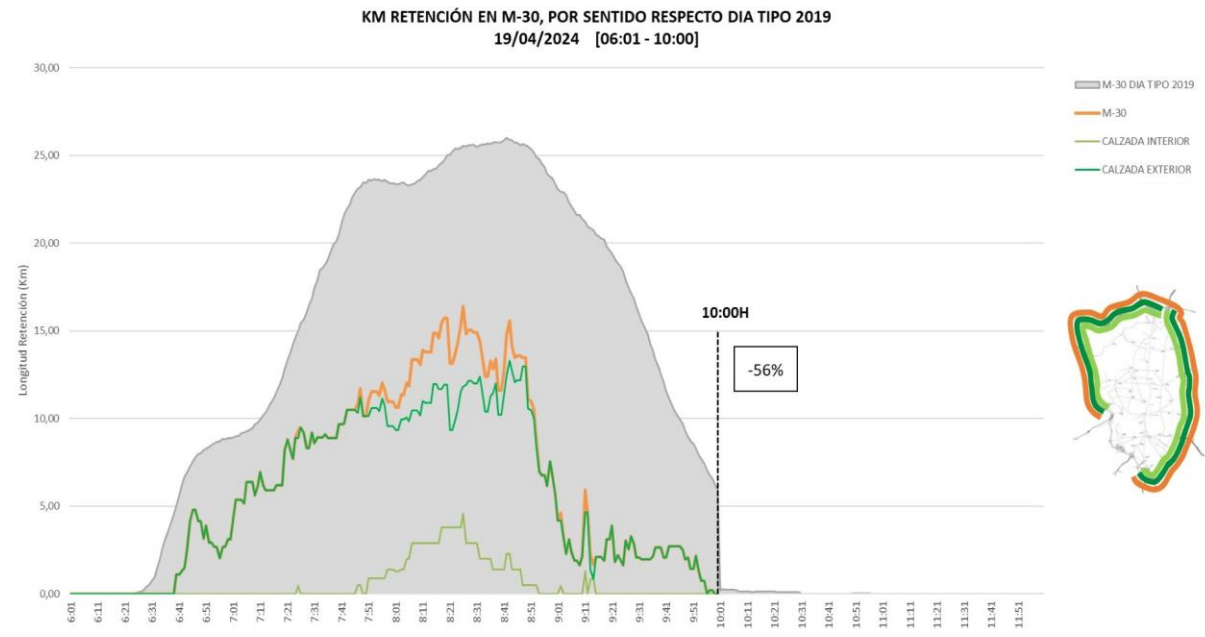
SEMÁFORO M-30 Y ACCESOS		
06:00 - 10:00		A LAS 10:00
% Var. Reten. / D. Tipo 2023	Nº min NS4	Km de Retención
<b>52%</b>	<b>109</b>	<b>2,625</b>
<b>VERDE</b>		
<p><b>Verde:</b> Tráfico normal (fluido o retenciones habituales e incidencias no significativas)</p> <p><b>Ámbar:</b> Tráfico con problemas circulatorios superiores a lo habitual o con incidencias significativas que afectan a un eje o área importante.</p> <p><b>Rojo:</b> Tráfico con excepcionales problemas circulatorios o incidencias muy graves que afectan a toda la vía y terminan afectando al tráfico urbano.</p>		



## INFORME HORA PUNTA

- Comparación KM retención con el día tipo de 2019 (pre-COVID)**

\*Respecto Día Tipo (promedio de enero a junio de 2019.).

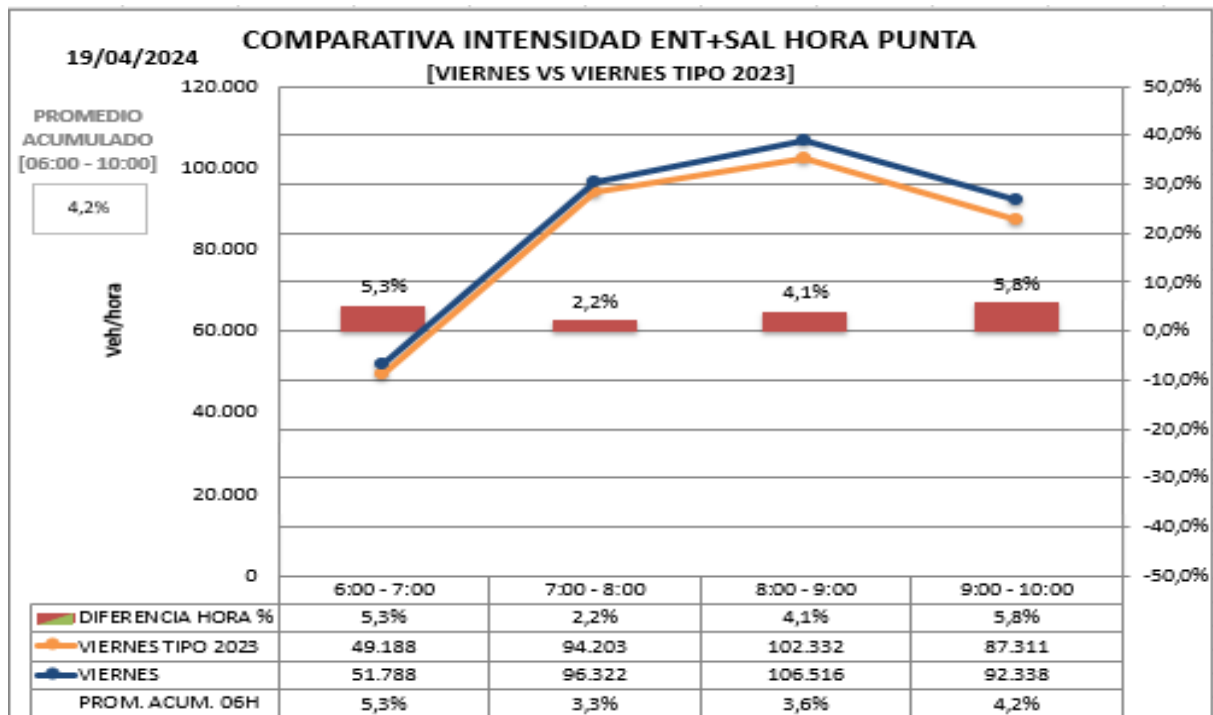




## INFORME HORA PUNTA

### Promedio de intensidad en hora punta

- Promedio de intensidad en hora punta (de 6:00 a 10:00 horas) respecto a día tipo de 2023 (post-COVID)



\*Se considera Día Tipo al promedio de los días de enero a junio de 2023.

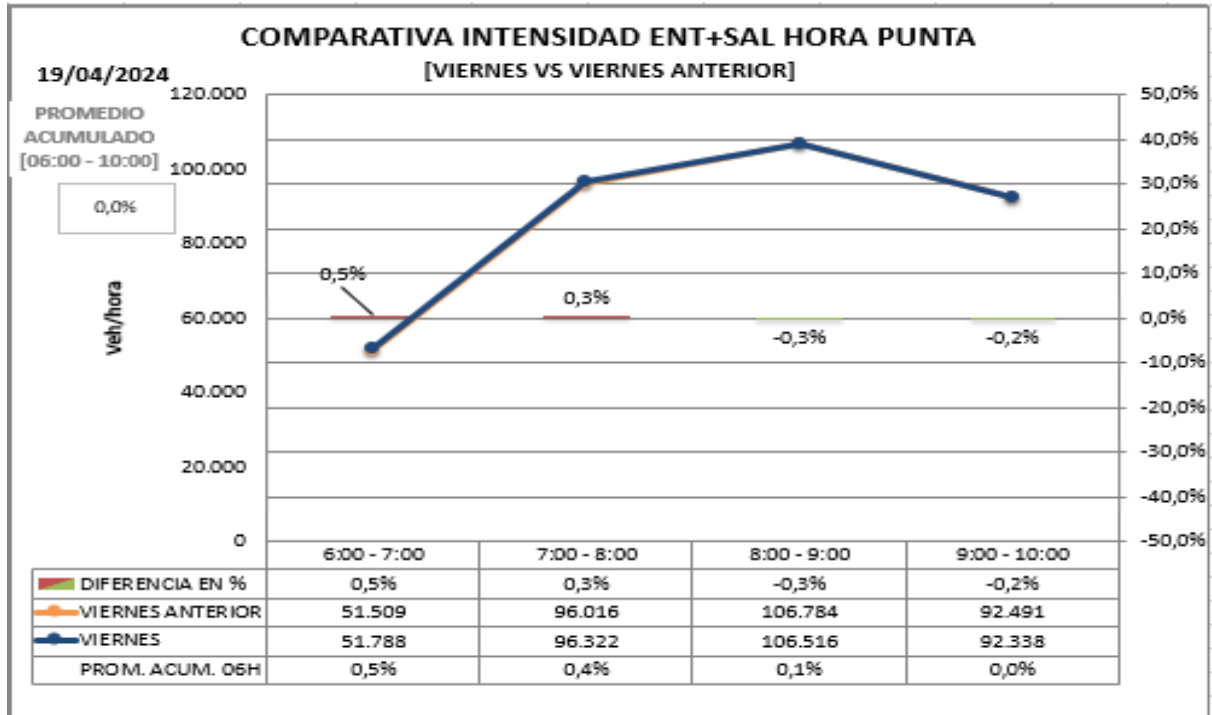
Respecto día tipo (de 6 a 10:00h): +4,2%

Respecto día tipo (desde las 0:00h): +4,1%



## INFORME HORA PUNTA

- Promedio de intensidad en hora punta (de 6:00 a 10:00 horas) respecto a la semana anterior**



Respecto mismo día de la semana anterior (de 6 a 10:00h): +0,0%

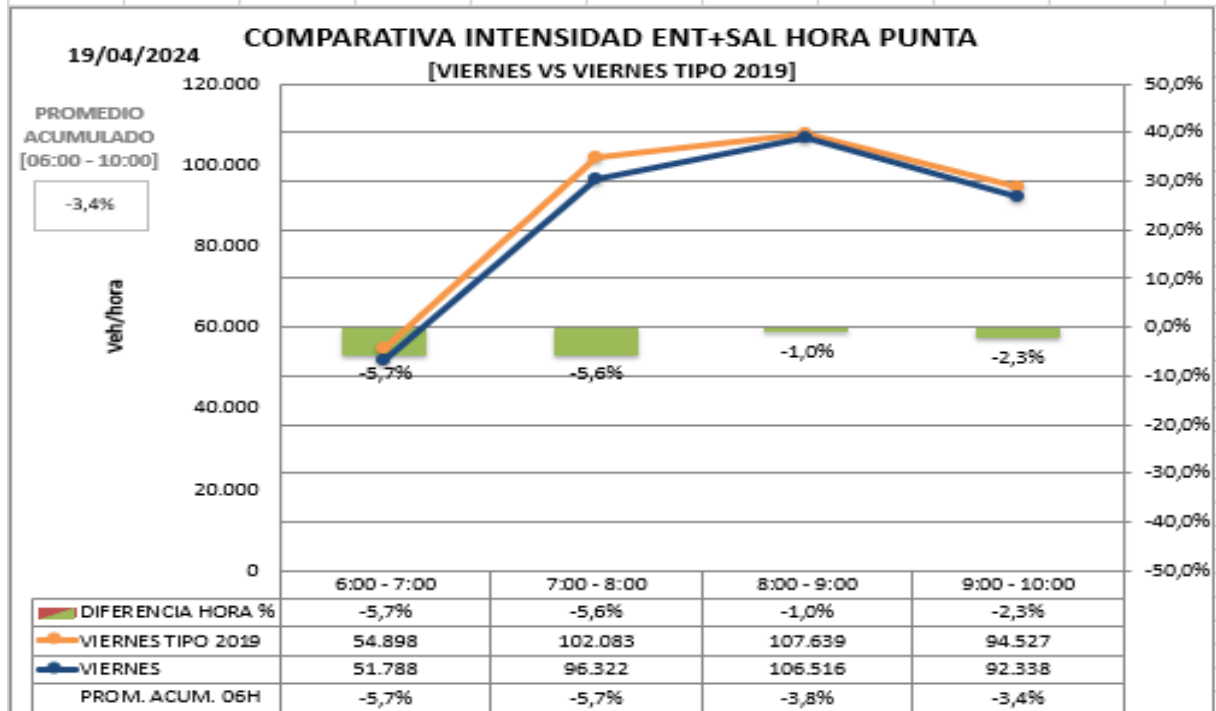
Respecto mismo día de la semana anterior (desde las 0:00h): -0,6%



## INFORME HORA PUNTA

- **Promedio de intensidad en hora punta (de 6:00 a 10:00 horas) respecto a día tipo de 2019 (pre-COVID)**

Promedio de **intensidad** en hora punta **con día tipo año 2019**.



Respecto día tipo 2019 (de 6 a 10:00h): -3,4%

Respecto día tipo 2019 (desde las 0:00h): -2,0%



## INFORME HORA PUNTA

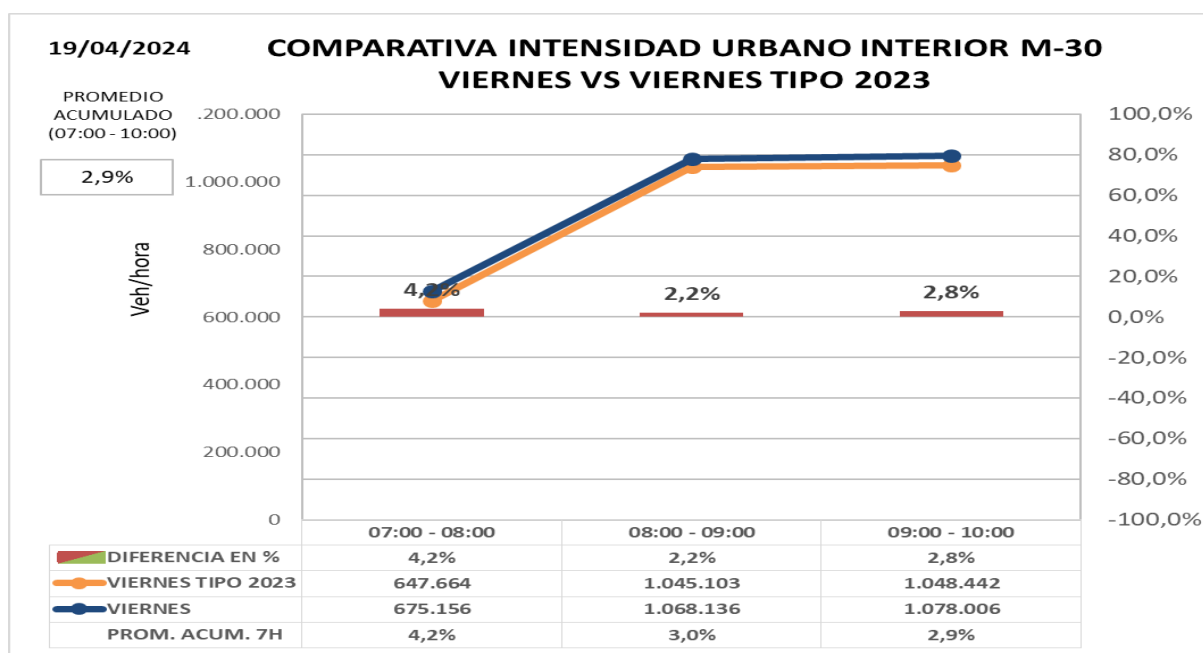
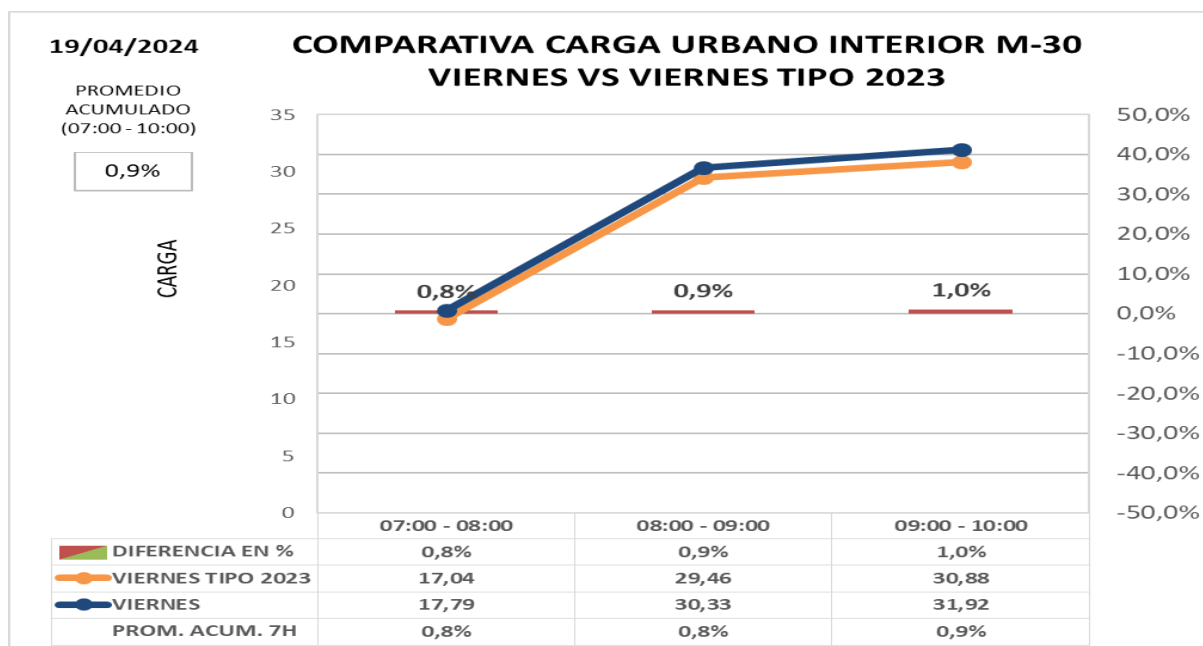
# ZONA URBANA INTERIOR M-30

- Comparación de carga e intensidad en interior M30 con día tipo 2023 (post-COVID)**

Los datos de hora punta de la mañana en el día de hoy **comparado con día tipo del mismo periodo del año 2.023:**

**Carga +0,9%**

**Intensidad +2,9%**







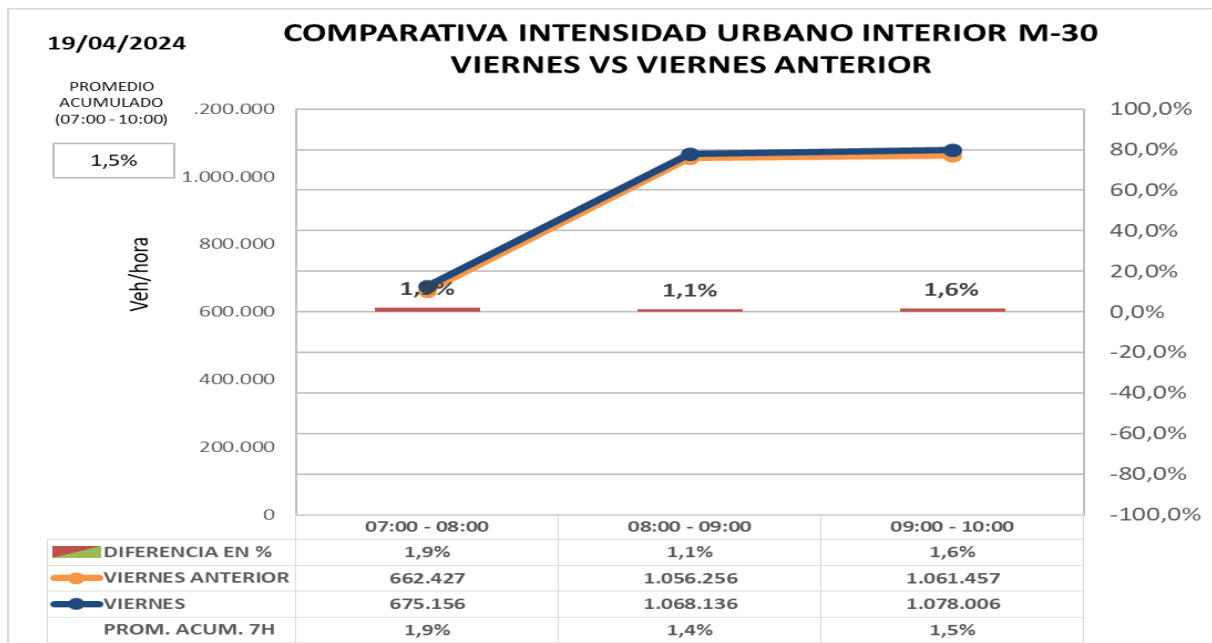
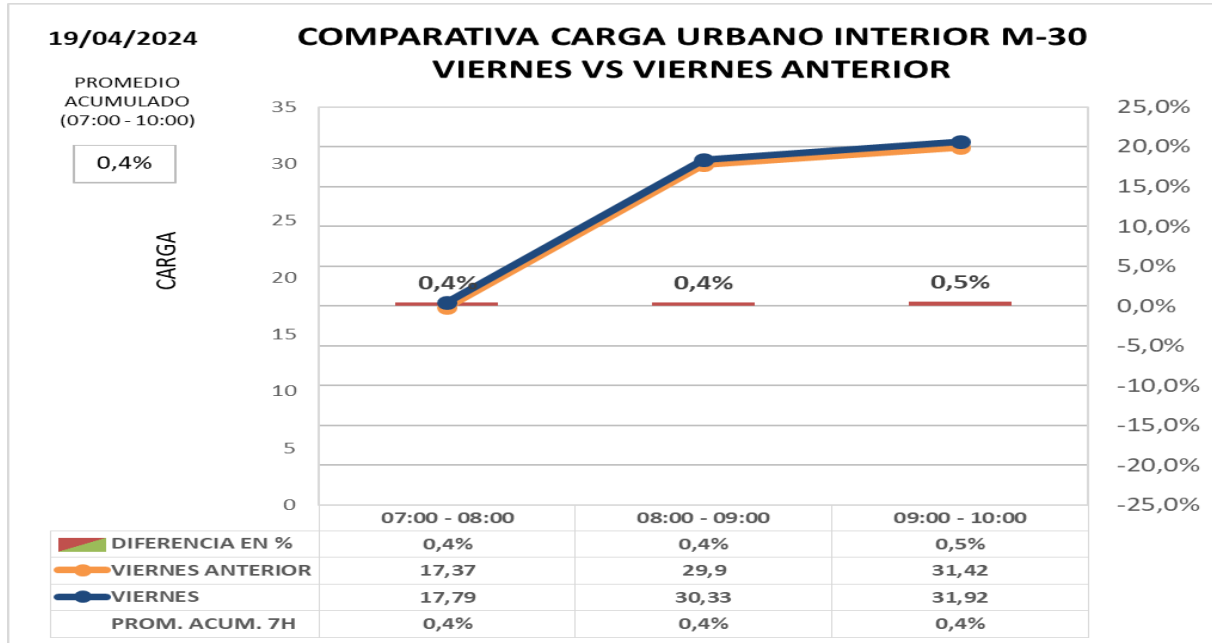
## INFORME HORA PUNTA

- Comparación de intensidad y carga en interior M30 con la semana anterior**

Los datos de hora punta de la mañana en el día de hoy **comparado con el último día similar de anteriores semanas:**

**Carga +0,4%**

**Intensidad +1,5%**





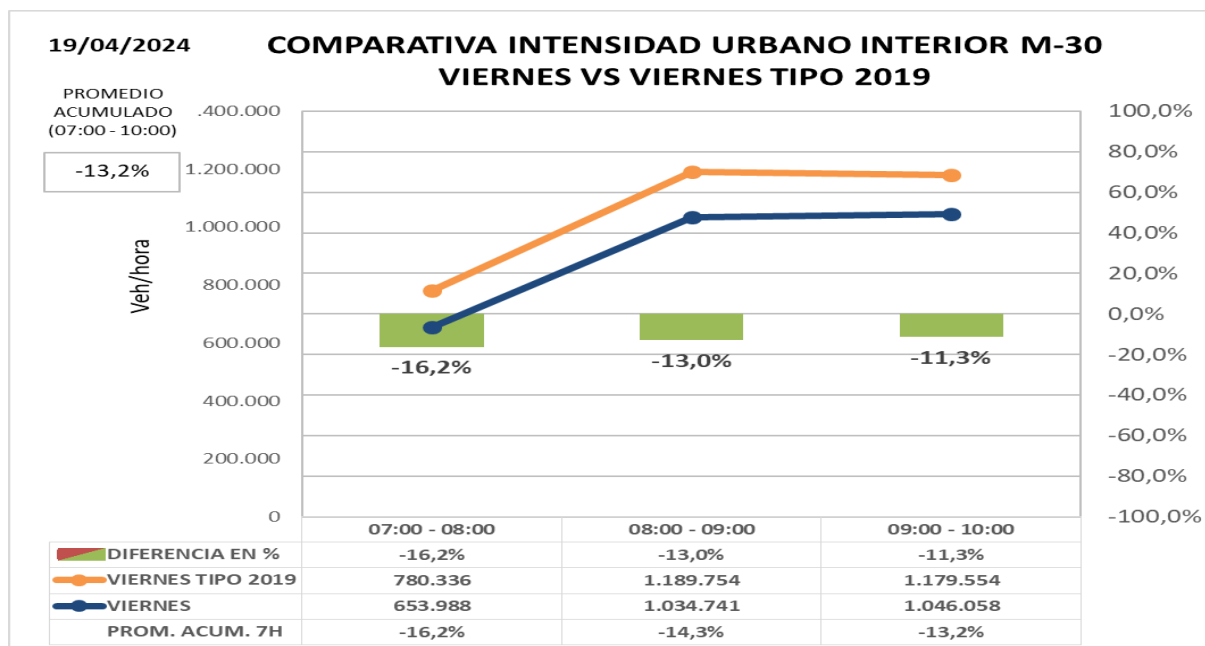
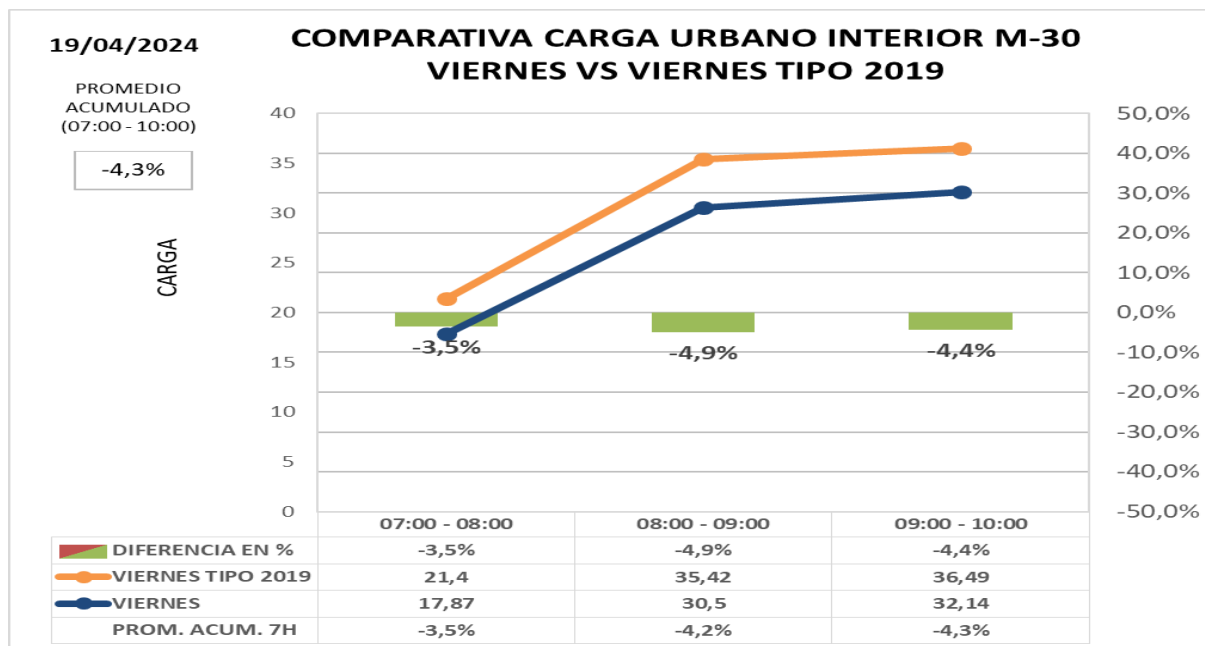
## INFORME HORA PUNTA

### • Comparación de carga e intensidad en interior M30 con día tipo de 2019 (pre-COVID)

Los datos de hora punta de la mañana en el día de hoy **comparado con día tipo del mismo periodo del año 2.019 (situación PRECOVID):**

**Carga -4,3%**

**Intensidad -13,2%**





## INFORME HORA PUNTA

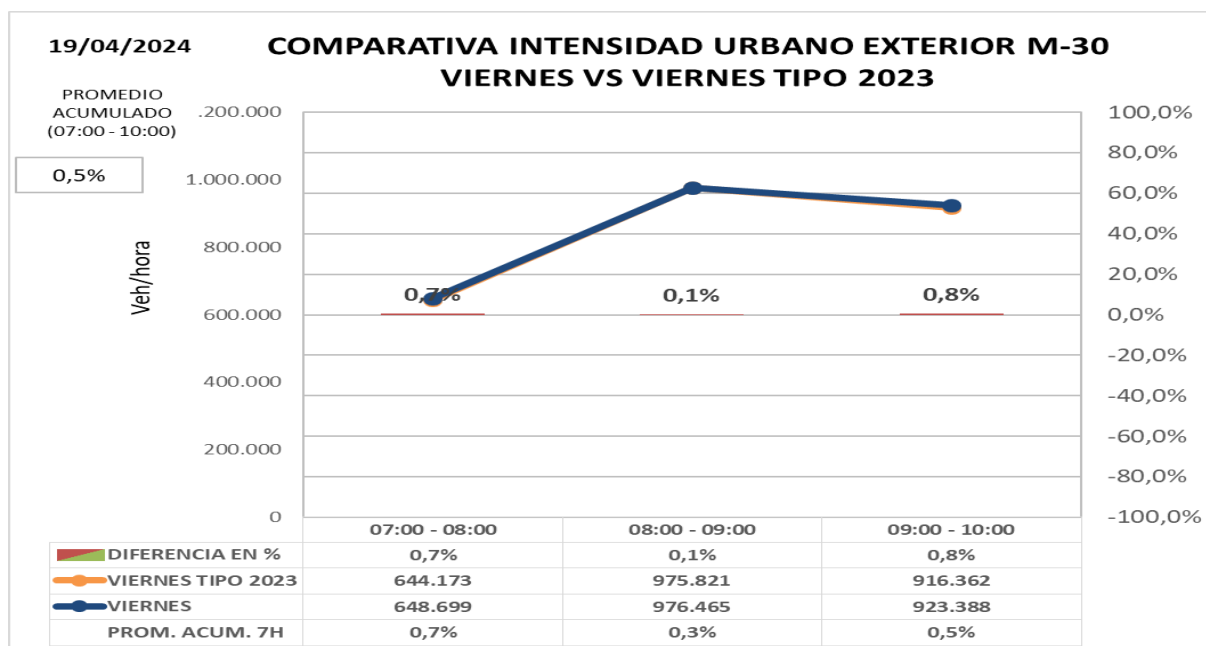
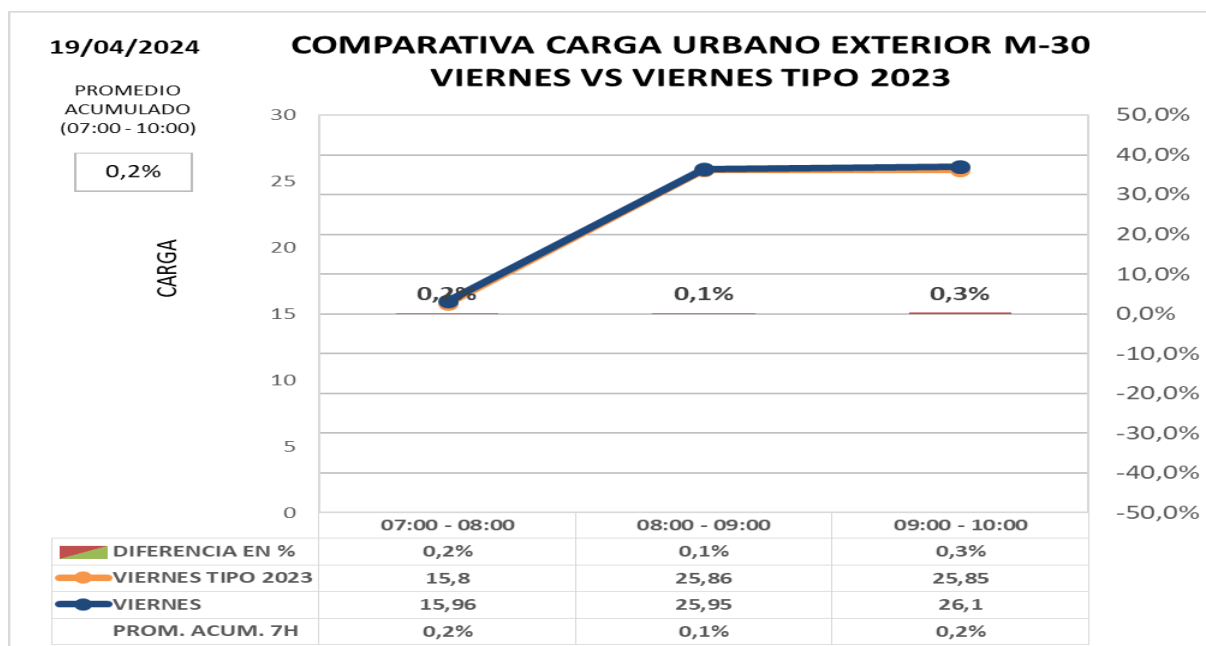
# ZONA URBANA EXTERIOR M-30

- Comparación de carga e intensidad en exterior M30 con día tipo 2023 (post-COVID)**

Los datos de hora punta de la mañana en el día de hoy **comparado con día tipo del mismo periodo del año 2.023:**

**Carga +0,2%**

**Intensidad +0,5%**





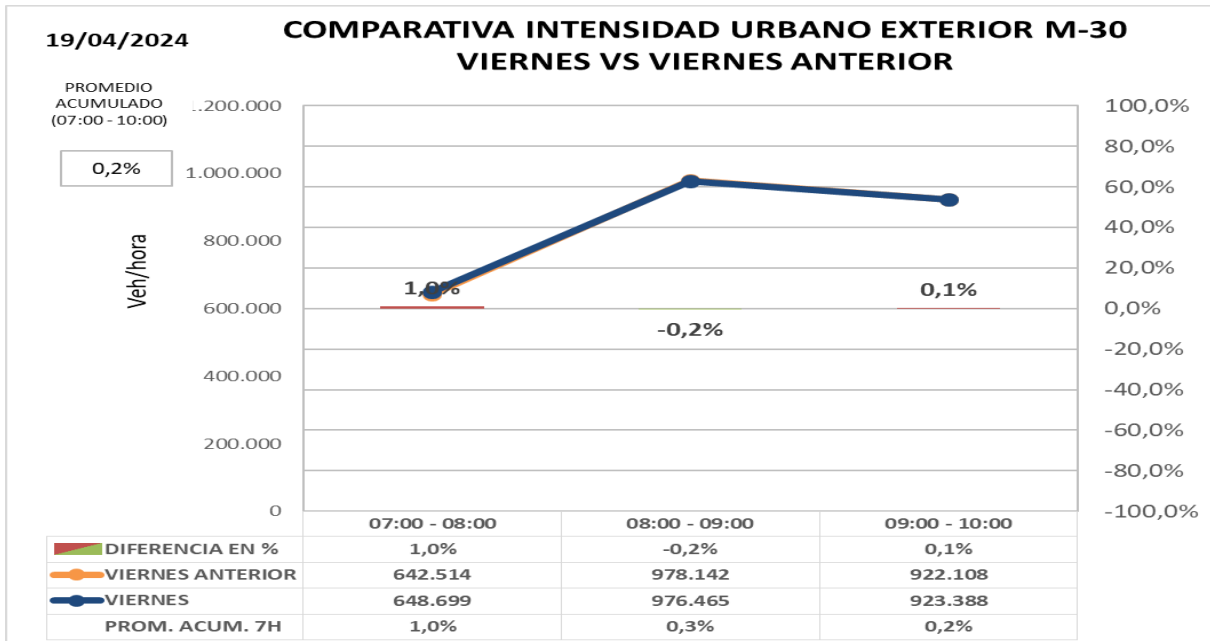
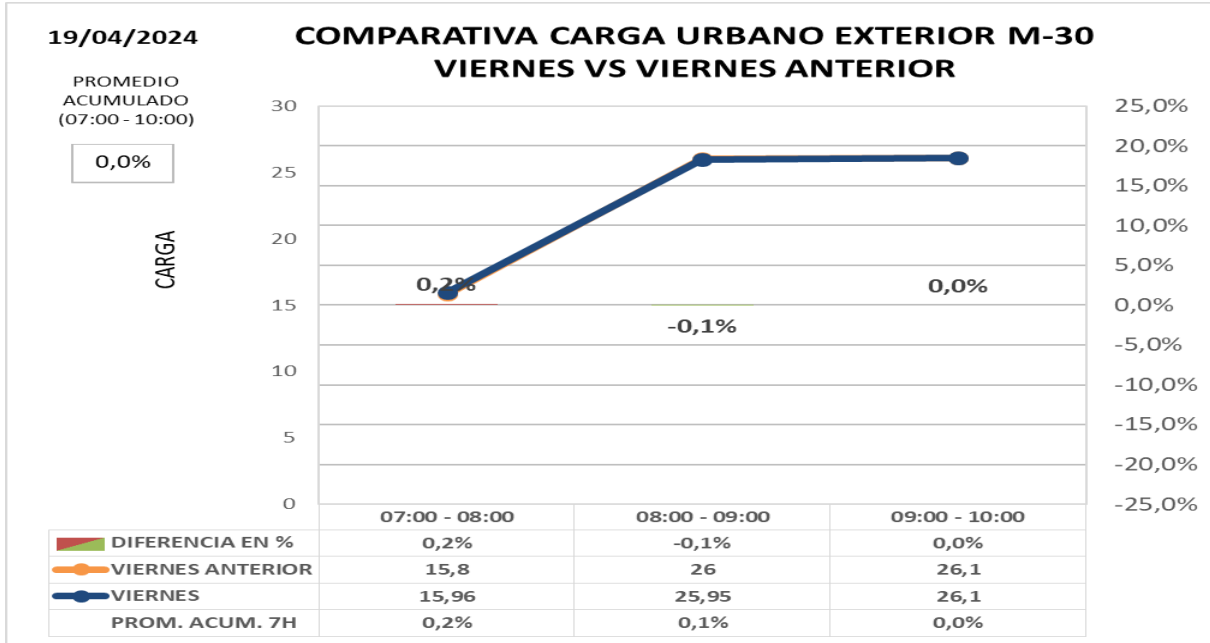
## INFORME HORA PUNTA

### • Comparación de intensidad y carga en exterior M30 con la semana anterior

Los datos de hora punta de la mañana en el día de hoy **comparado con el último día similar de anteriores semanas:**

**Carga 0,0%**

**Intensidad +0,2%**





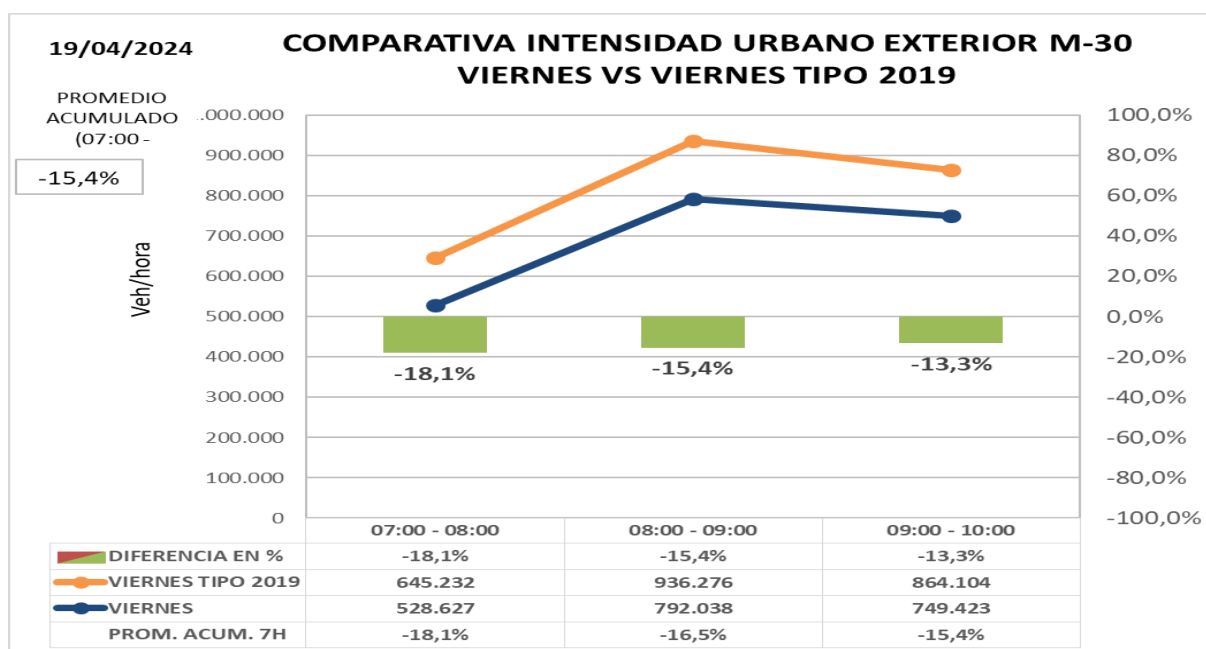
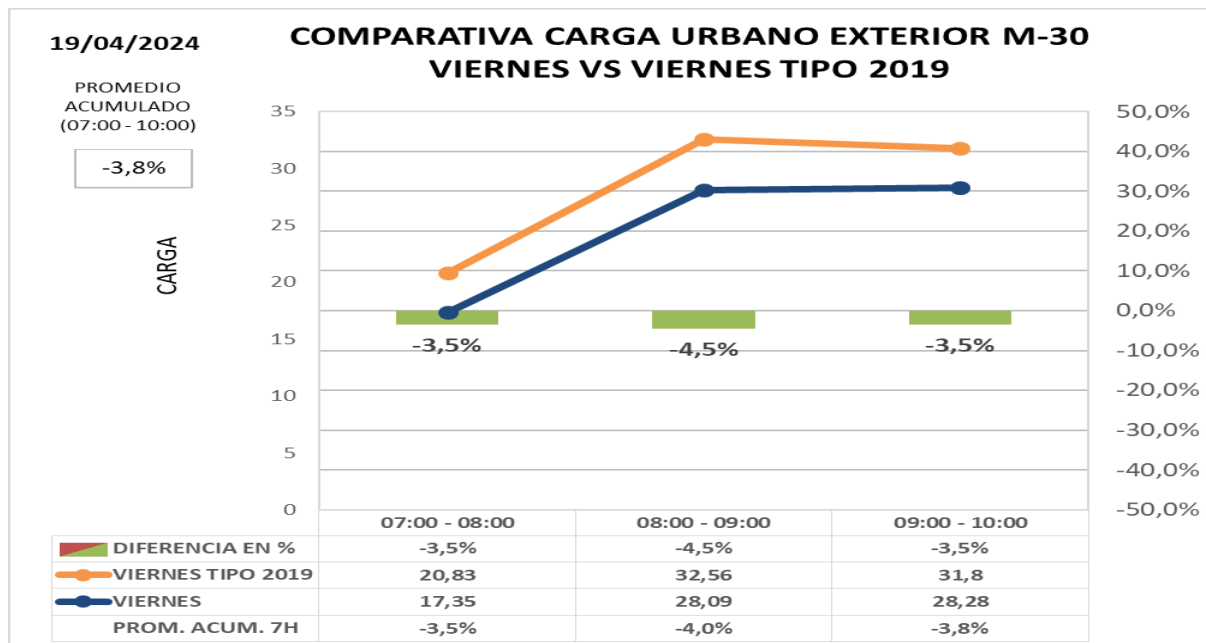
## INFORME HORA PUNTA

### Comparación de carga e intensidad en exterior M30 con día tipo de 2019 (pre-COVID)

Los datos de hora punta de la mañana en el día de hoy **comparado con día tipo del mismo periodo del año 2.019 (situación PRECOVID):**

**Carga -3,8%**

**Intensidad -15,4%**





## INFORME HORA PUNTA

### OBRAS LARGA DURACIÓN

- Remodelación de **Estadio Santiago Bernabéu – corte lateral Pº Castellana reducción de carriles en Av. Concha Espina, C/ Padre Damián y C/ Rafael Salgado.**
- **Corte viaducto estación Chamartín**, desvíos por calle Hiedra y Mateo Inurria.
- **Infanta Isabel con Alfonso XII.** Obras de línea 11 METRO.
- **Obras METRO en M. Molina entre PP. Vergara y Fco. Silvela.** Circulación por tres carriles sentido entrada y dos carriles sentido salida.
- **Pza. Lima con pso. Castellana.** Corte por obras parking y estación metro.
- **Pza. de las Cortes**, obras en el parking. Cortado acceso desde paseo del Prado.
- Obras sustitución pasarela **vía servicio A-2/ av. América sentido entrada.**
- **Calle Atocha**, obras de reparación de calzada.





## INFORME HORA PUNTA

### INSTRUCCIONES

#### INCIDENCIAS:

Incidencias de especial trascendencia para el tráfico de la M-30 y ramales de acceso o entorno urbano.

#### DATOS HORA PUNTA:

Para la obtención del **día tipo** con el que se comparan los datos del día presente se obtiene el **promedio del mismo periodo del año 2022 y 2019** para cada día de la semana.

- **M-30**  
Intensidad agregada en vehículos/hora de 47 puntos de medida de entradas/salidas de M-30 comparada con un día tipo; se compara además cada día con día equivalente de la semana anterior.
- **URBANO**
  - Carga agregada media de las calles de la ciudad en las que existen puntos de medida comparada con mismo día de la semana anterior o día equivalente. La carga es un parámetro calculado que tiene en cuenta la intensidad de vehículos y la capacidad de la vía y por tanto permite valorar tanto intensidad de vehículos que pasan como la retención que soportan.
  - Intensidad agregada en vehículos/ hora de las calles de la ciudad en las que existen puntos de medida comparada con mismo día de la semana anterior o día equivalente

#### GRAFICAS:

En la gráfica se representa la **intensidad horaria del día actual** (color azul) y la **intensidad horaria del día de referencia** (en naranja), los valores se indican en la tabla inferior y se referencian en el eje de ordenadas izquierdo.

En la tabla inferior y referenciada al eje de ordenadas derecho, se representa con un gráfico de barras los valores de la **diferencia horaria (%)** entre los dos días considerados.

Finalmente, en la última fila de la tabla se indica el **promedio acumulado (%)**, que es la relación entre la suma de las intensidades desde las 00:00 horas del día actual respecto al mismo dato del día de referencia. Estos valores no se representan en la gráfica.