



INFORME HORA PUNTA

VIERNES 9 DE DICIEMBRE DE 2022

CLIMA: LLUVIA

EVOLUCIÓN DEL TRÁFICO

Se repite el comportamiento de la hora punta del lunes y miércoles a pesar de hoy ser día lectivo, como consecuencia del **punto de la Constitución** se registran unos niveles de tráfico muy bajos, más parecidos a los de un fin de semana o festivo. Las retenciones y problemas circulatorios han sido inexistentes; tampoco la lluvia ha generado mayores complicaciones ni incidencias destacables.

En **entorno urbano** tráfico fluido en general, únicamente se produce tráfico lento de manera puntual en los siguientes accesos a Almendra Central: M-23 a Prolongación O´Donnell y A-2 a Avda. América.

En **M-30** la hora punta es inexistente, tráfico fluido en todos los arcos y nudos sin generarse retención en ningún punto.

INCIDENCIAS

M-30 Y ACCESOS

- Sin incidencias de grave afección al tráfico.

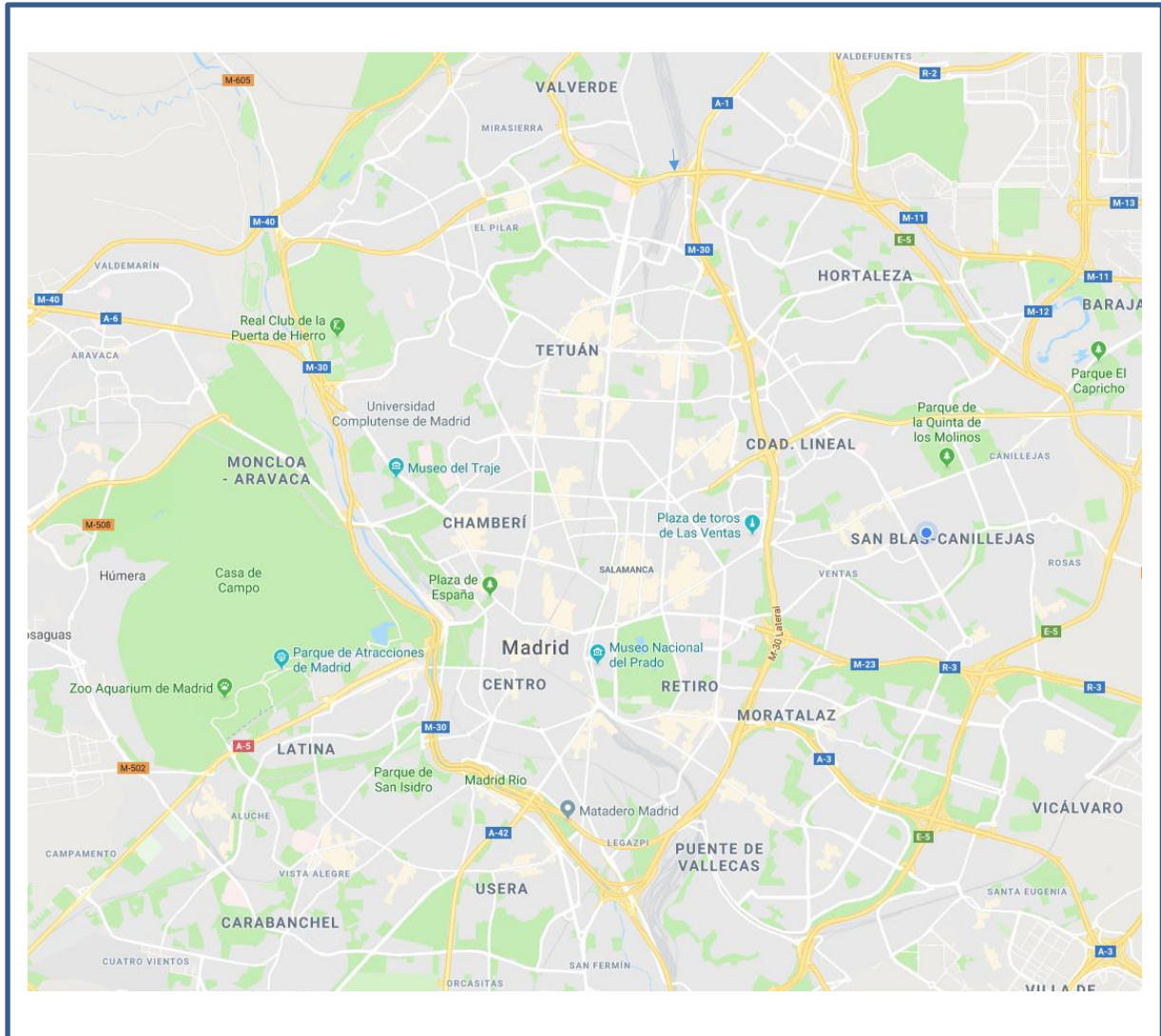
URBANO

- Sin incidencias de grave afección al tráfico.



INFORME HORA PUNTA

PLANO INCIDENCIAS



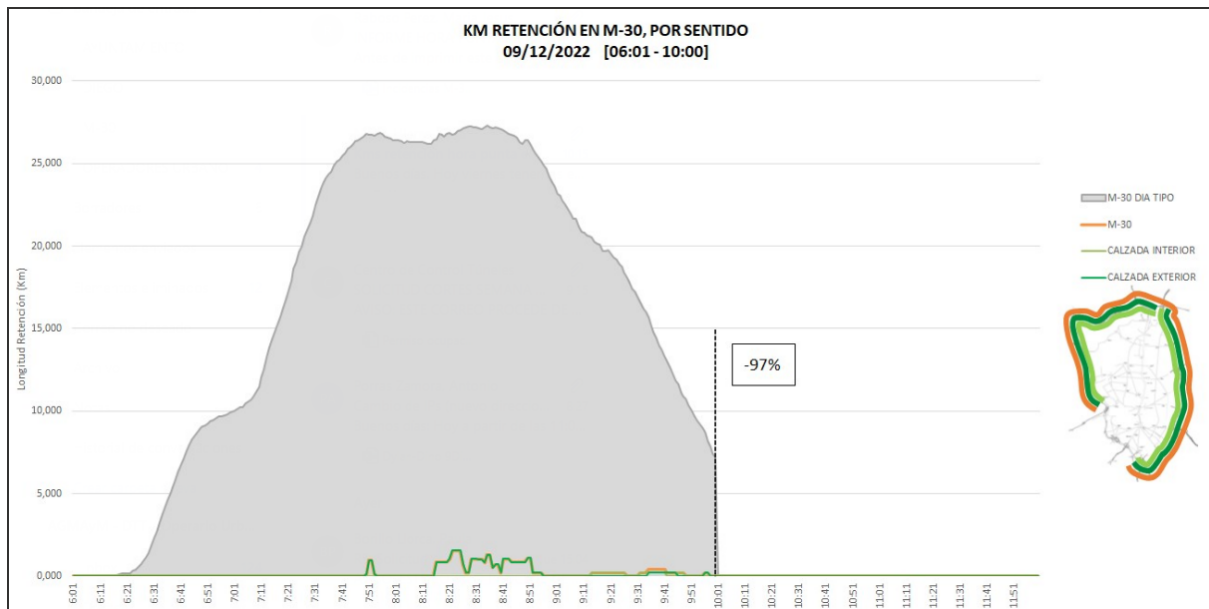


INFORME HORA PUNTA DATOS M-30

Número de incidencias

INCIDENCIAS HORA PUNTA	HOY	DIA TIPO	DIFERENCIA
VEHÍCULO AVERIADOS	6	5,83	0,17
ACCIDENTES	0	8,83	-8,83
OBRAS	0	0,83	-0,83
TOTAL	6	15,49	-9,49

KM de retención



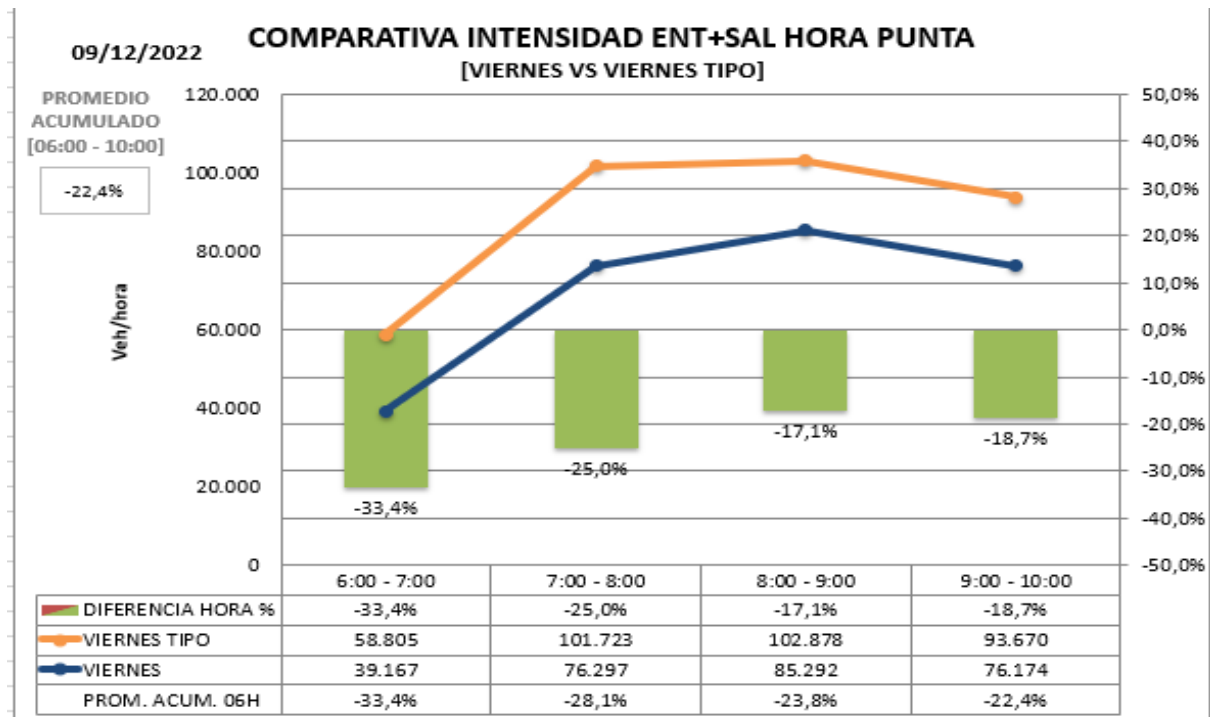
*Respecto Día Tipo (promedio de septiembre a diciembre de 2019.).

SEMÁFORO M-30 Y ACCESOS		
06:00 - 10:00		A LAS 10:00
% Var. Reten. / DTipo	Nº min NS4	Km de Retención
-97%	0	1,2
VERDE		
<p>Verde: Tráfico normal (fluido o retenciones habituales e incidencias no significativas)</p> <p>Ámbar: Tráfico con problemas circulatorios superiores a lo habitual o con incidencias significativas que afectan a un eje o área importante.</p> <p>Rojo: Tráfico con excepcionales problemas circulatorios o incidencias muy graves que afectan a toda la vía y terminan afectando al tráfico urbano.</p>		



INFORME HORA PUNTA

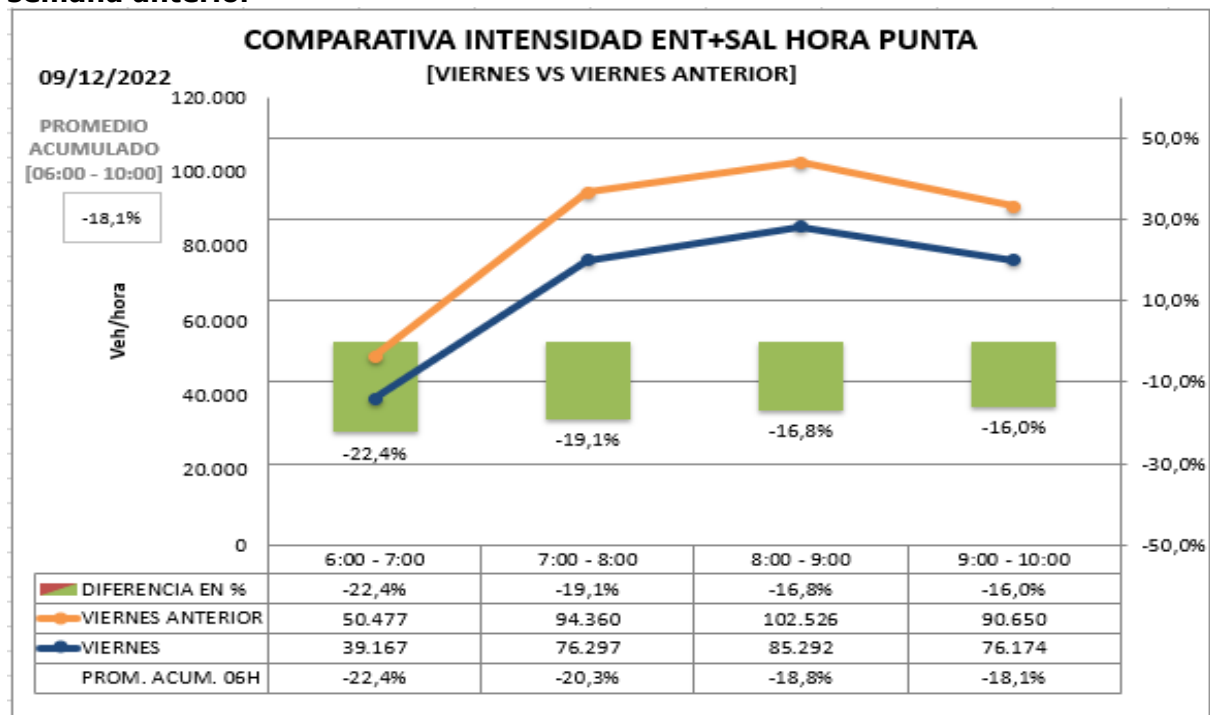
Promedio de intensidad en hora punta (de 6:00 a 10:00 horas)



*Se considera Día Tipo al promedio de los días de septiembre a diciembre de 2019.

Respecto día tipo (de 6 a 10:00h): -22,4%
Respecto día tipo (desde las 0:00h): -23,5%

Promedio de **intensidad** en hora punta comparando **con el mismo día de la semana anterior**



Respecto **con el mismo día de la semana anterior** (de 6 a 10:00h): -18,1%
Respecto **con el mismo día de la semana anterior** (desde las 0:00h): -19,6%



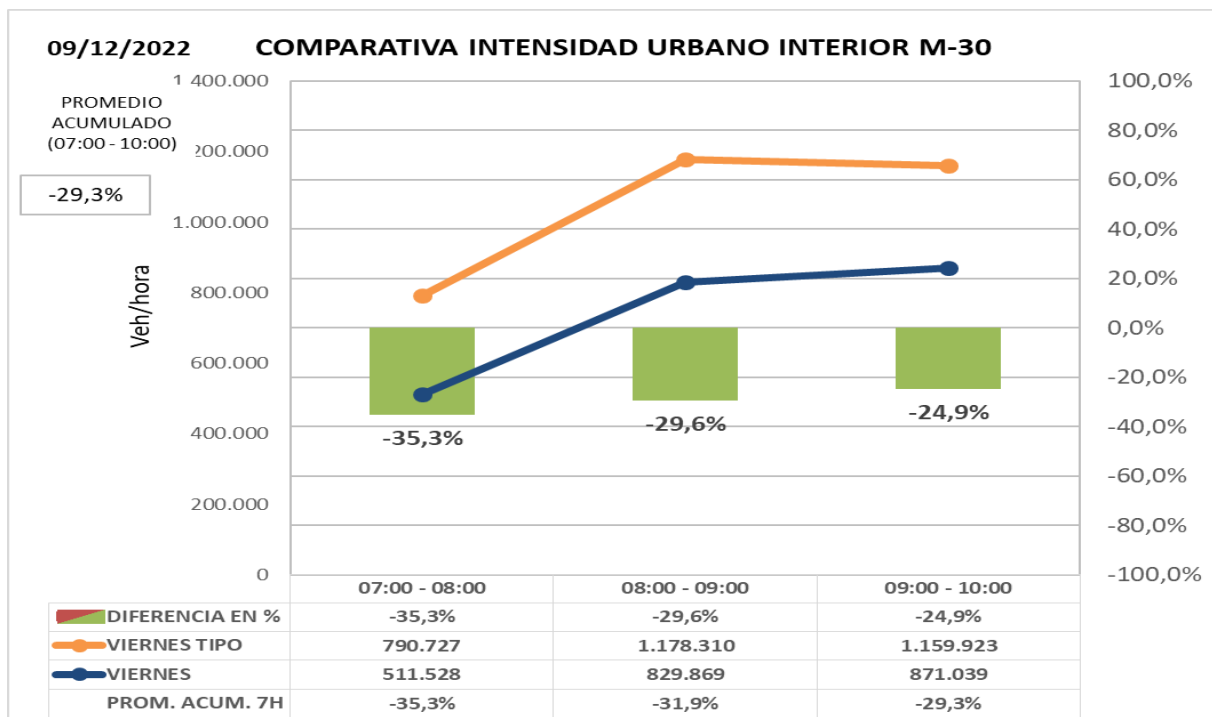
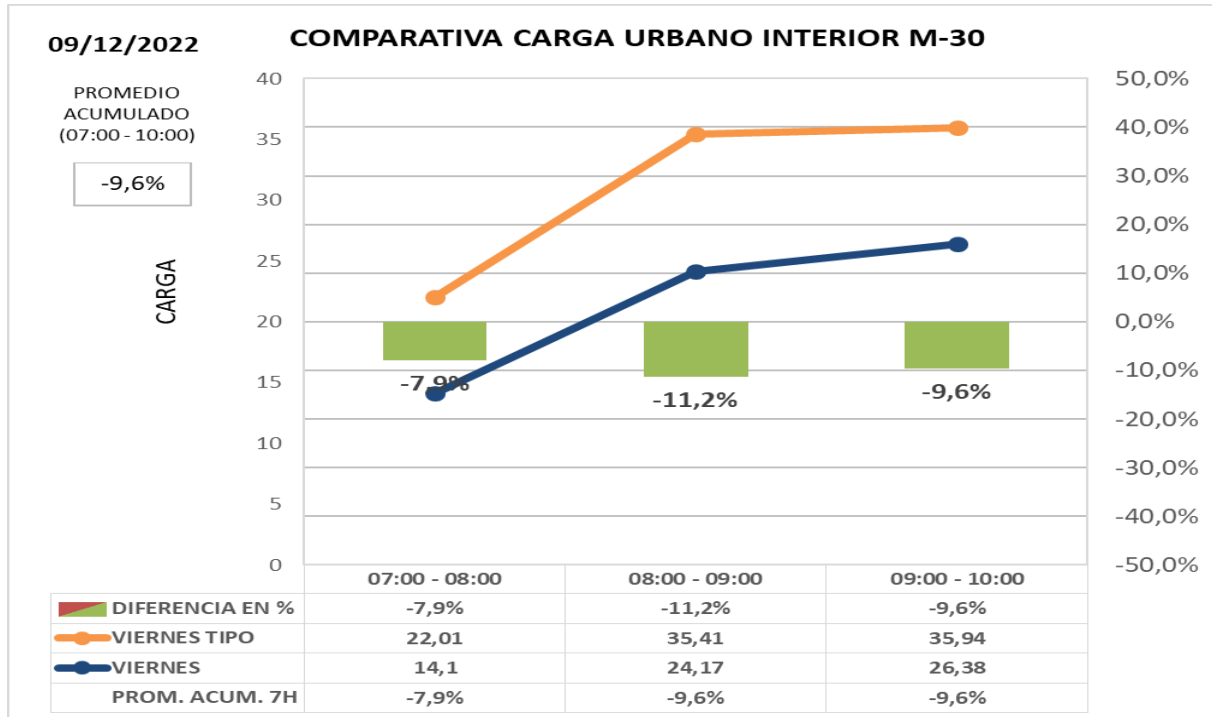
INFORME HORA PUNTA

ZONA URBANA INTERIOR M-30

Los datos de hora punta de la mañana en el día de hoy **comparado con día tipo del mismo periodo del año 2.019:**

Carga -9,6%

Intensidad -29,3%



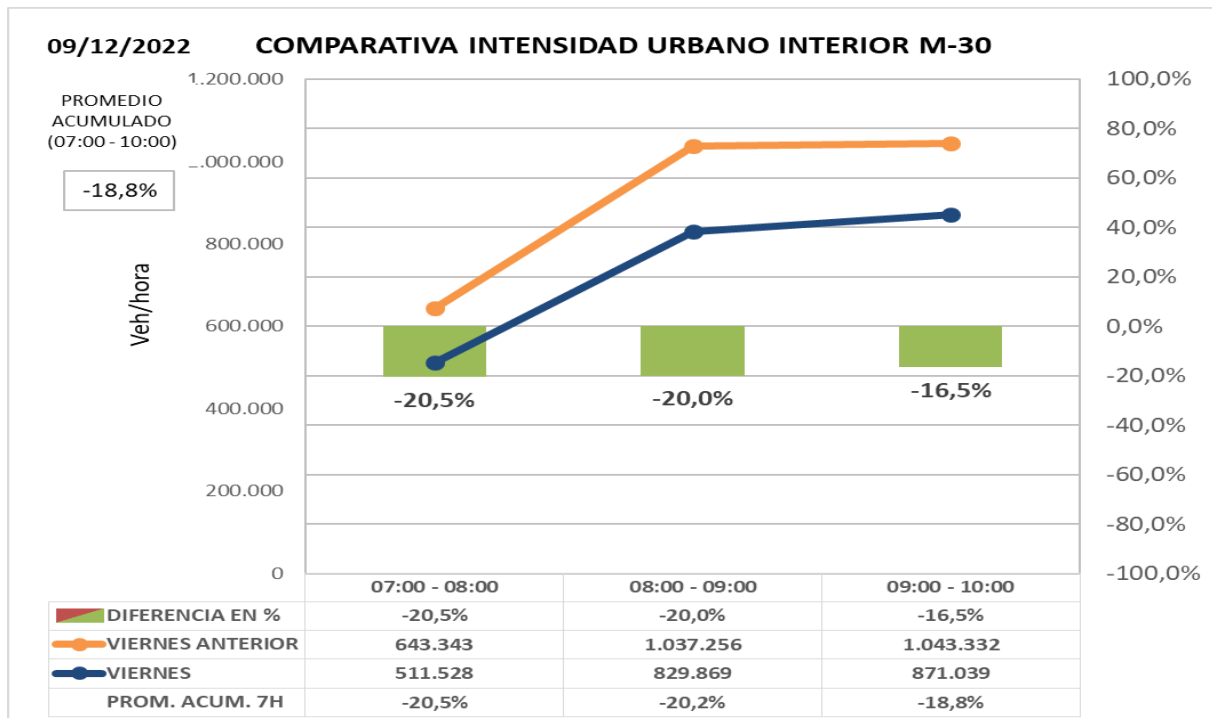
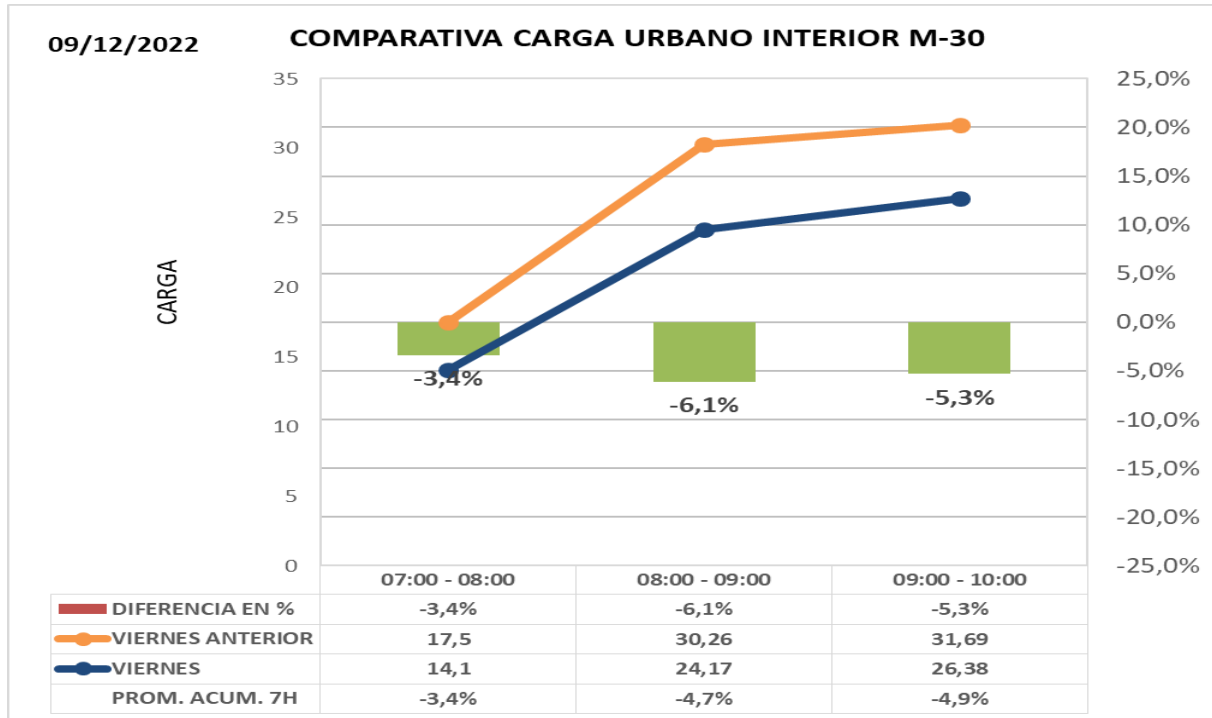


INFORME HORA PUNTA

Los datos de hora punta de la mañana en el día de hoy **comparado con día similar de semana anterior:**

Carga -4,9%

Intensidad -18,8%





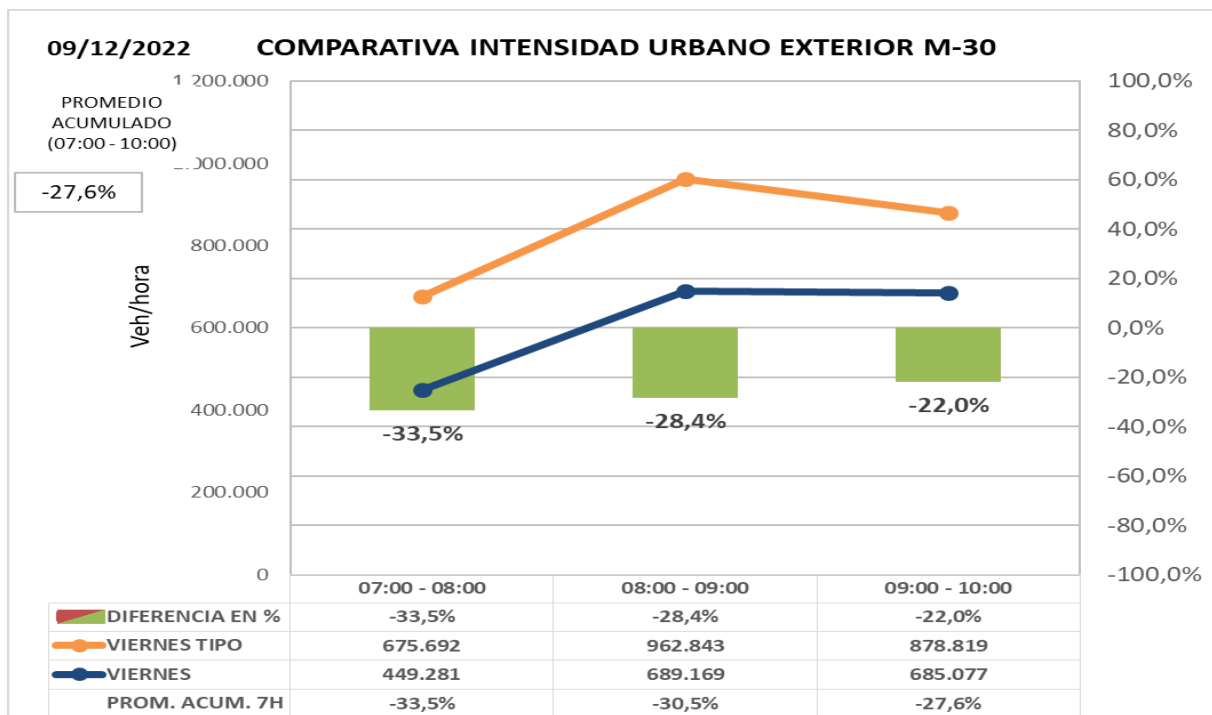
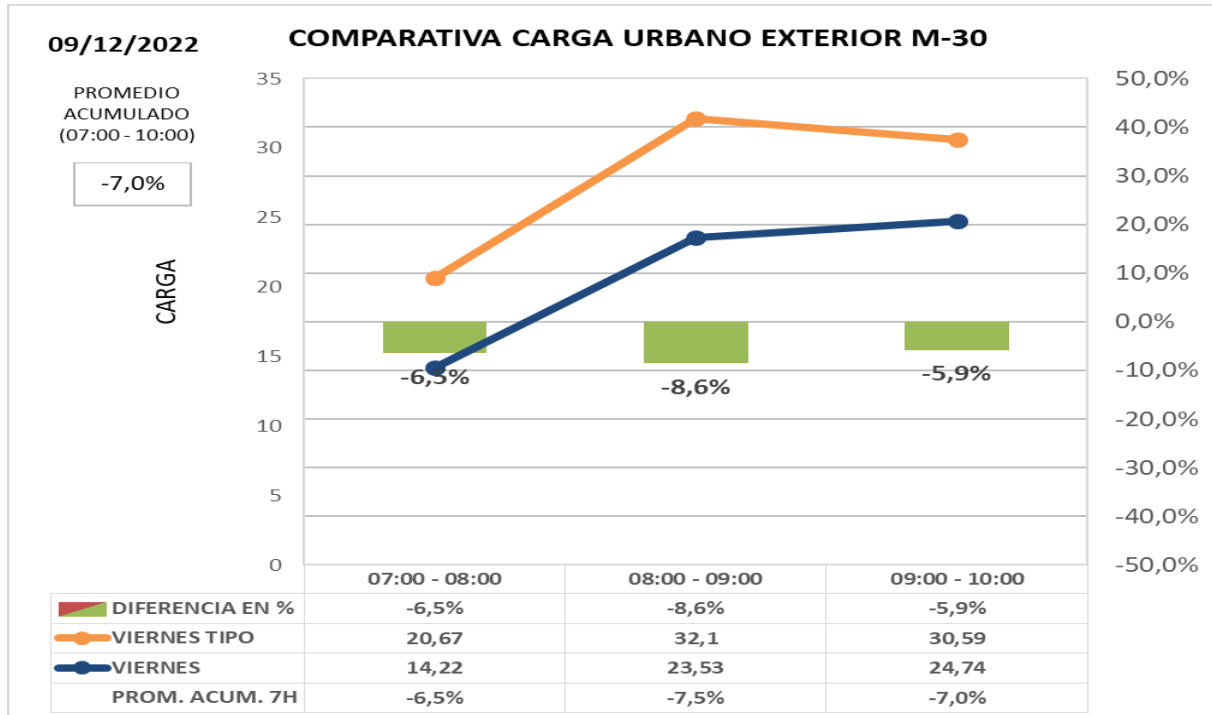
INFORME HORA PUNTA

ZONA URBANA EXTERIOR M-30

Los datos de hora punta de la mañana en el día de hoy **comparado con día tipo del mismo periodo del año 2.019:**

Carga -7,0%

Intensidad -27,6%



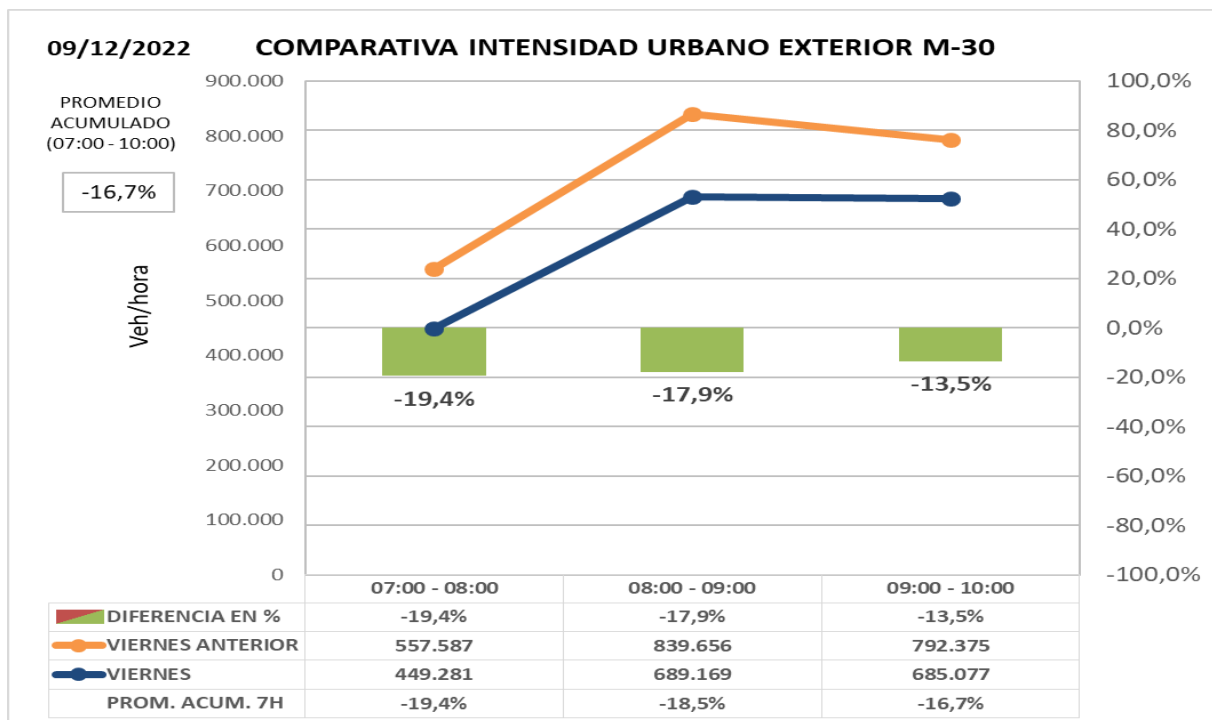
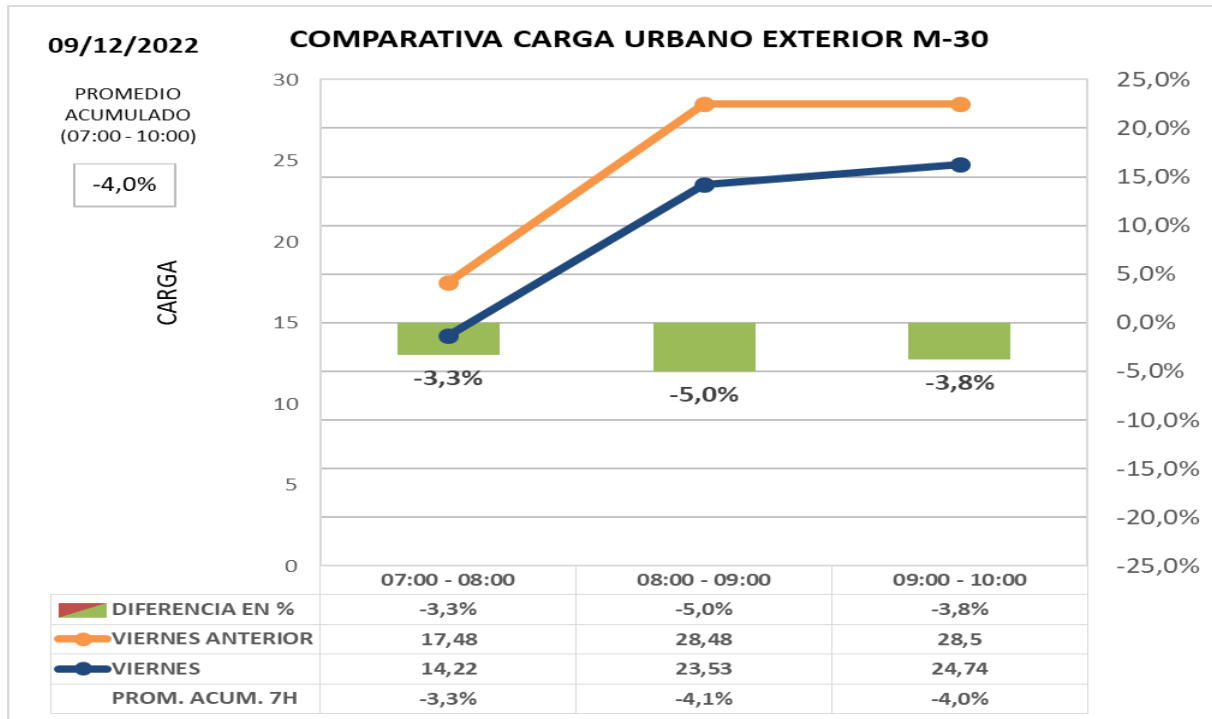


INFORME HORA PUNTA

Los datos de hora punta de la mañana en el día de hoy **comparado con día similar de semana anterior:**

Carga -4,0%

Intensidad -16,7%





INFORME HORA PUNTA

OBRAS LARGA DURACIÓN

- Remodelación de **Estadio Santiago Bernabéu – corte lateral Pº Castellana** **reducción de carriles en Av. Concha Espina, C/ Padre Damián y C/ Rafael Salgado.**
- **Desmontaje parcial del puente de Pedro Bosch**, cortándose entre ciudad de Barcelona y Valderribas, permaneciendo un solo carril de habilitado en el lateral para la circulación. Cortes zona central avda. ciudad Barcelona.
- **Menéndez Pelayo – avda. C. Barcelona – Comercio.** Ascensor Metro
- **Túnel Pío XII tubo norte.** Cortado desde M-30 sentido pso. Castellana, Sinesio Delgado y Monforte Lemos.





INFORME HORA PUNTA

INSTRUCCIONES

INCIDENCIAS:

Incidencias de especial trascendencia para el tráfico de la M-30 y ramales de acceso o entorno urbano.

DATOS HORA PUNTA:

Para la obtención del **día tipo** con el que se comparan los datos del día presente se obtiene el **promedio del mismo periodo del año 2019** para cada día de la semana.

- **M-30**
Intensidad agregada en vehículos/hora de 47 puntos de medida de entradas/salidas de M-30 comparada con un día tipo; se compara además cada día con día equivalente de la semana anterior.
- **URBANO**
 - Carga agregada media de las calles de la ciudad en las que existen puntos de medida comparada con mismo día de la semana anterior o día equivalente. La carga es un parámetro calculado que tiene en cuenta la intensidad de vehículos y la capacidad de la vía y por tanto permite valorar tanto intensidad de vehículos que pasan como la retención que soportan.
 - Intensidad agregada en vehículos/ hora de las calles de la ciudad en las que existen puntos de medida comparada con mismo día de la semana anterior o día equivalente

GRAFICAS:

En la gráfica se representa la **intensidad horaria del día actual** (color azul) y la **intensidad horaria del día de referencia** (en naranja), los valores se indican en la tabla inferior y se referencian en el eje de ordenadas izquierdo.

En la tabla inferior y referenciada al eje de ordenadas derecho, se representa con un gráfico de barras los valores de la **diferencia horaria (%)** entre los dos días considerados.

Finalmente, en la última fila de la tabla se indica el **promedio acumulado (%)**, que es la relación entre la suma de las intensidades desde las 00:00 horas del día actual respecto al mismo dato del día de referencia. Estos valores no se representan en la gráfica.