



INFORME HORA PUNTA

VIERNES 16 DE DICIEMBRE DE 2022

CLIMA: LLUVIA

EVOLUCIÓN DEL TRÁFICO

Hora punta de viernes pero con LLUVIA, si bien las precipitaciones han sido escasas, el tráfico es muy inferior al resto de días de la semana aunque sí que se percibe un aumento de los niveles de tráfico respecto a otros viernes.

En **entorno urbano** tráfico fluido en líneas generales, si bien se produce tráfico lento en los siguientes accesos a Almendra Central: A-5 a cuesta San Vicente, A-42 a Sta. María de la Cabeza, A-3 a avda. Mediterráneo, M-23 a Prolongación O´Donnell y A-2 a Avda. América.

También en los siguientes ejes: paseos Delicias, Prado y Recoletos entre Ferrocarril y Colón, Cea Bermúdez / José Abascal de Cristo Rey a pso. Castellana, Costa Rica y Alberto Alcocer de M-30 a pso. Habana y Alcalá de puente Ventas a Manuel Becerra.

En **M-30** la hora finaliza antes de lo habitual, además de la retención del arco Este se producen también en la zona norte en accesos desde M-11 y paseo Castellana.

Las retenciones de la hora punta en el arco oeste finalizan a las 09:05h y en el arco este, finalizan a las 09:10h.

En el nudo Norte se ven afectados accesos desde M-607 y acceso a Castellana.

INCIDENCIAS

M-30 Y ACCESOS

- **7:58 a 9:01h**: Vehículo averiado calzada exterior central, Km. 32 en la zona de Nudo Norte, cortando carril izquierdo.

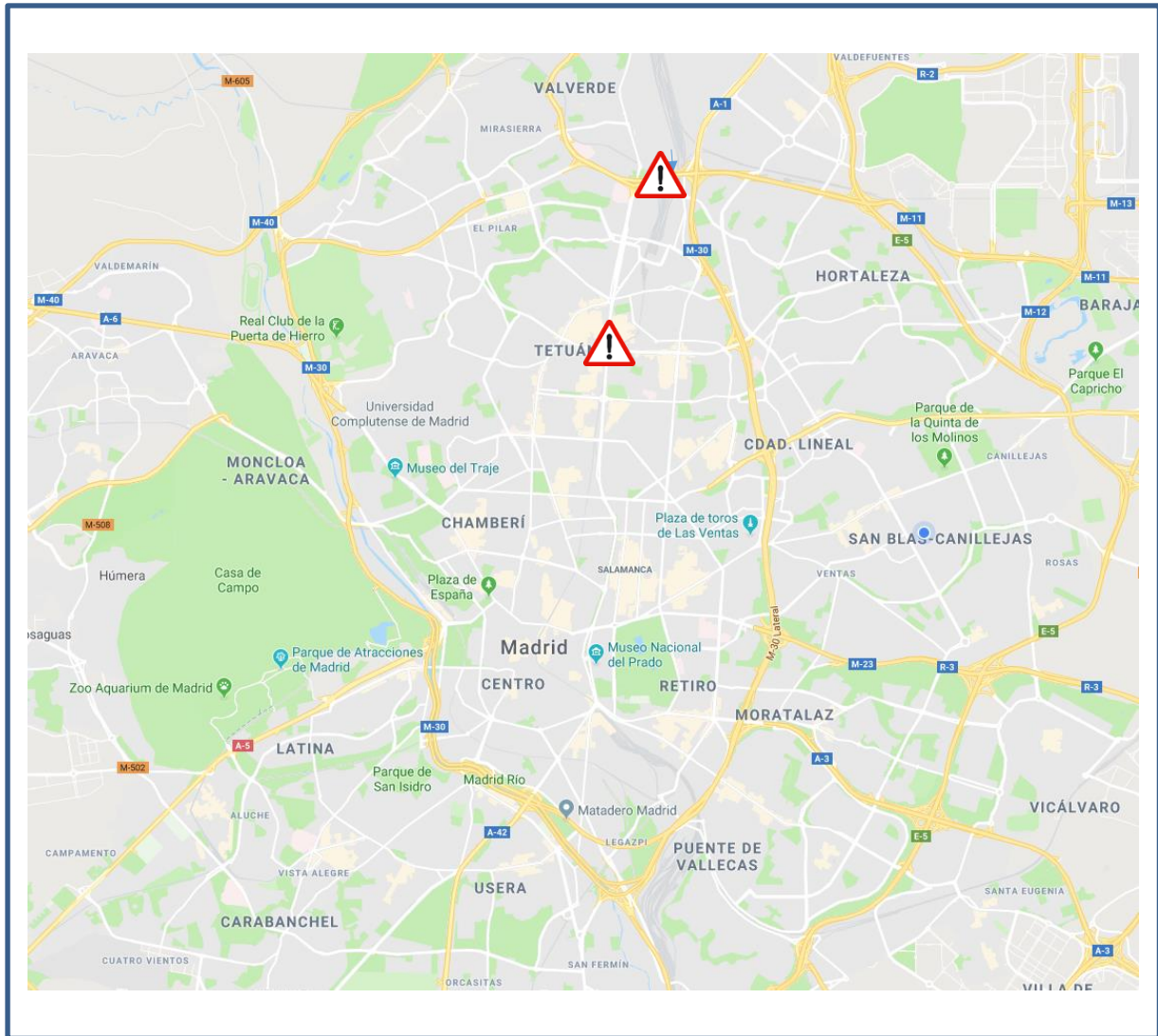
URBANO

- **8:50 a 10:20h**: Socavón en pso. Castellana con pza. Lima, se cortan carriles izquierdos de ambos sentidos.



INFORME HORA PUNTA

PLANO INCIDENCIAS



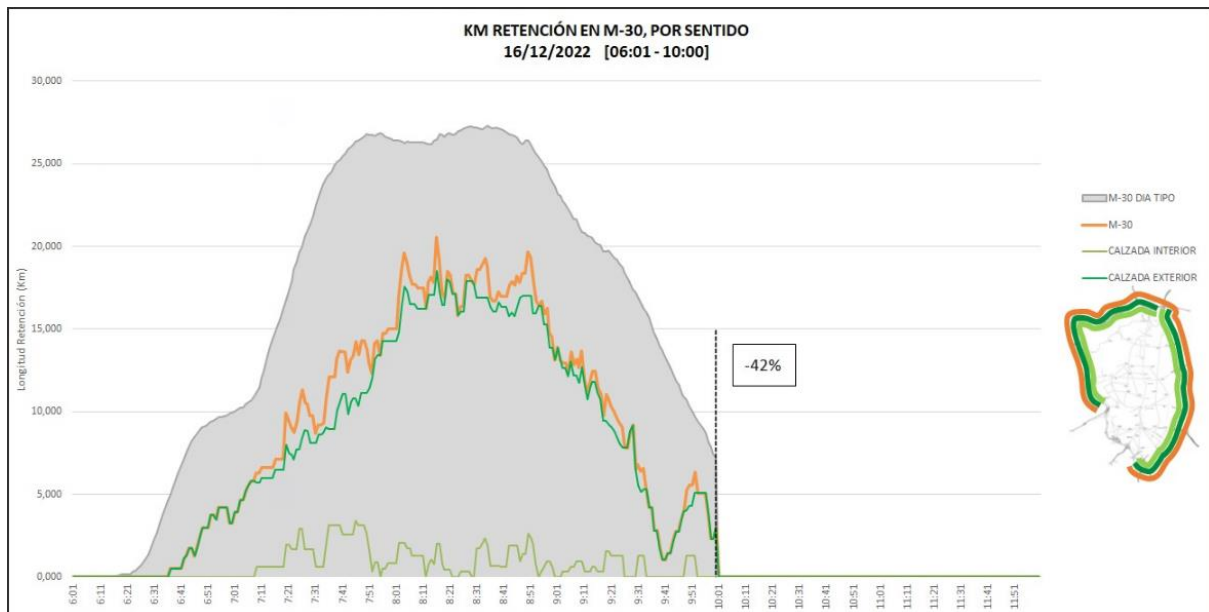


INFORME HORA PUNTA DATOS M-30

Número de incidencias

INCIDENCIAS HORA PUNTA	HOY	DIA TIPO	DIFERENCIA
VEHÍCULO AVERIADOS	7	5,83	1,17
ACCIDENTES	1	8,83	-7,83
OBRAS	1	0,83	0,17
TOTAL	9	15,49	-6,49

KM de retención



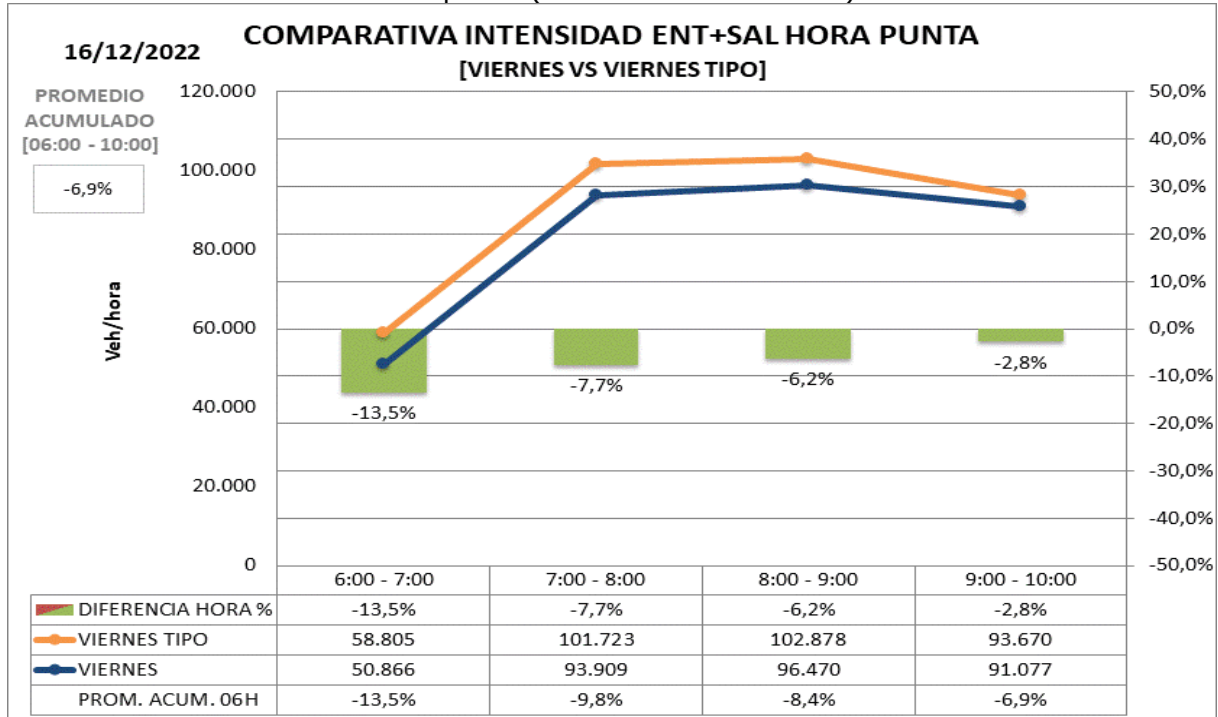
*Respecto Día Tipo (promedio de septiembre a diciembre de 2019.).

SEMÁFORO M-30 Y ACCESOS		
06:00 - 10:00		A LAS 10:00
% Var. Reten. / DTipo	Nº min NS4	Km de Retención
-42%	54	4,65
VERDE		
<p>Verde: Tráfico normal (fluido o retenciones habituales e incidencias no significativas)</p> <p>Ámbar: Tráfico con problemas circulatorios superiores a lo habitual o con incidencias significativas que afectan a un eje o área importante.</p> <p>Rojo: Tráfico con excepcionales problemas circulatorios o incidencias muy graves que afectan a toda la vía y terminan afectando al tráfico urbano.</p>		



INFORME HORA PUNTA

Promedio de intensidad en hora punta (de 6:00 a 10:00 horas)

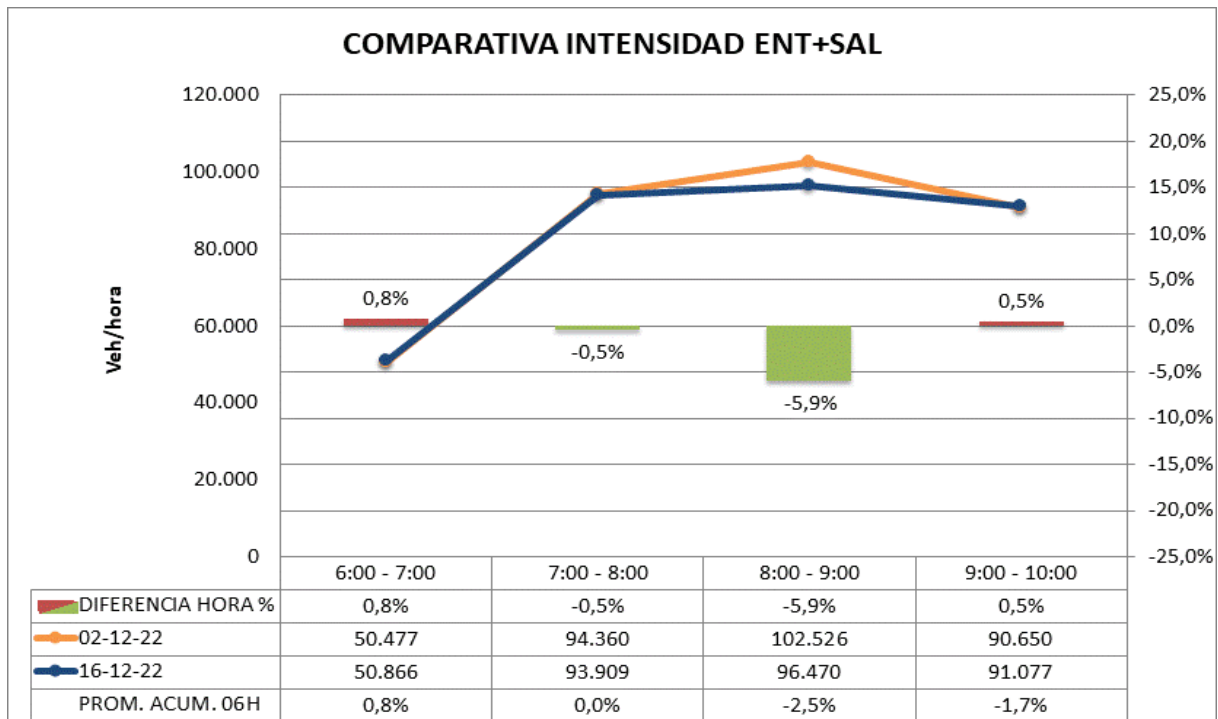


*Se considera Día Tipo al promedio de los días de enero a junio de 2019.

Respecto día tipo (de 6 a 10:00h): -6,9%

Respecto día tipo (desde las 0:00h): -0,4%

Promedio de **intensidad** en hora punta **CON DÍA 02-12-2022**



Respecto día **02-12-2022** (desde las 06:00h): -1,7%

Respecto día **02-12-2022** (desde las 00:00h): 4,6%



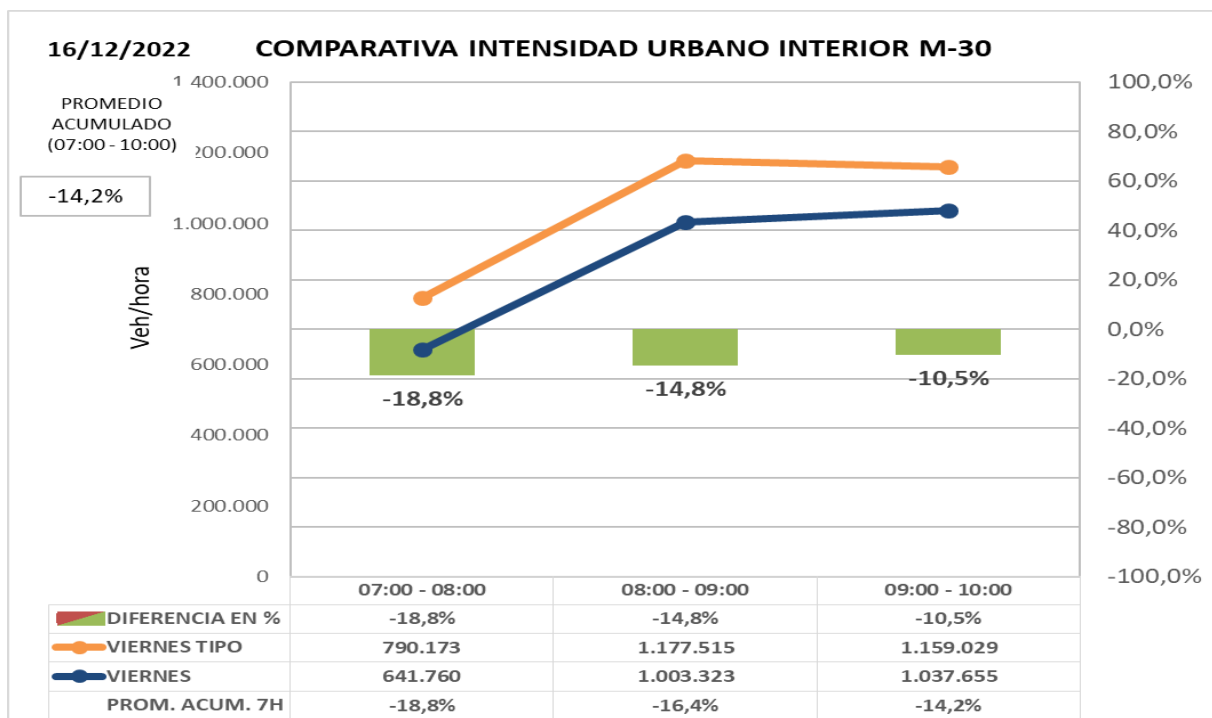
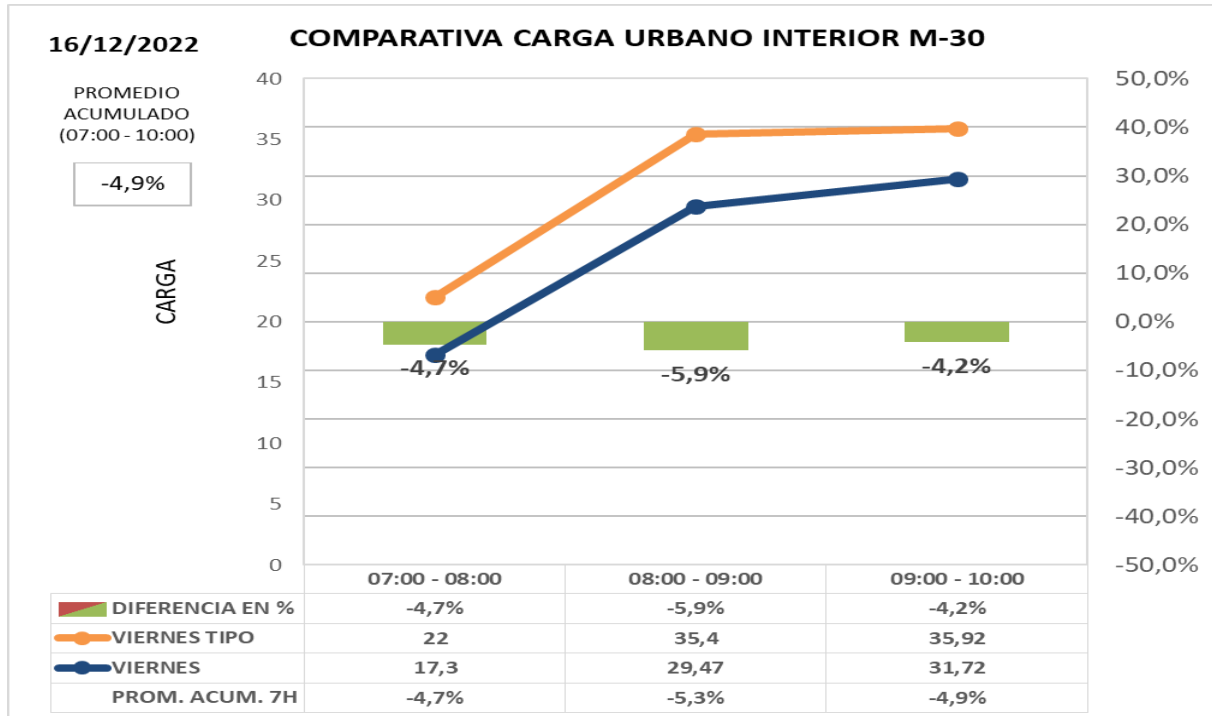
INFORME HORA PUNTA

ZONA URBANA INTERIOR M-30

Los datos de hora punta de la mañana en el día de hoy **comparado con día tipo del mismo periodo del año 2.019:**

Carga -4,9%

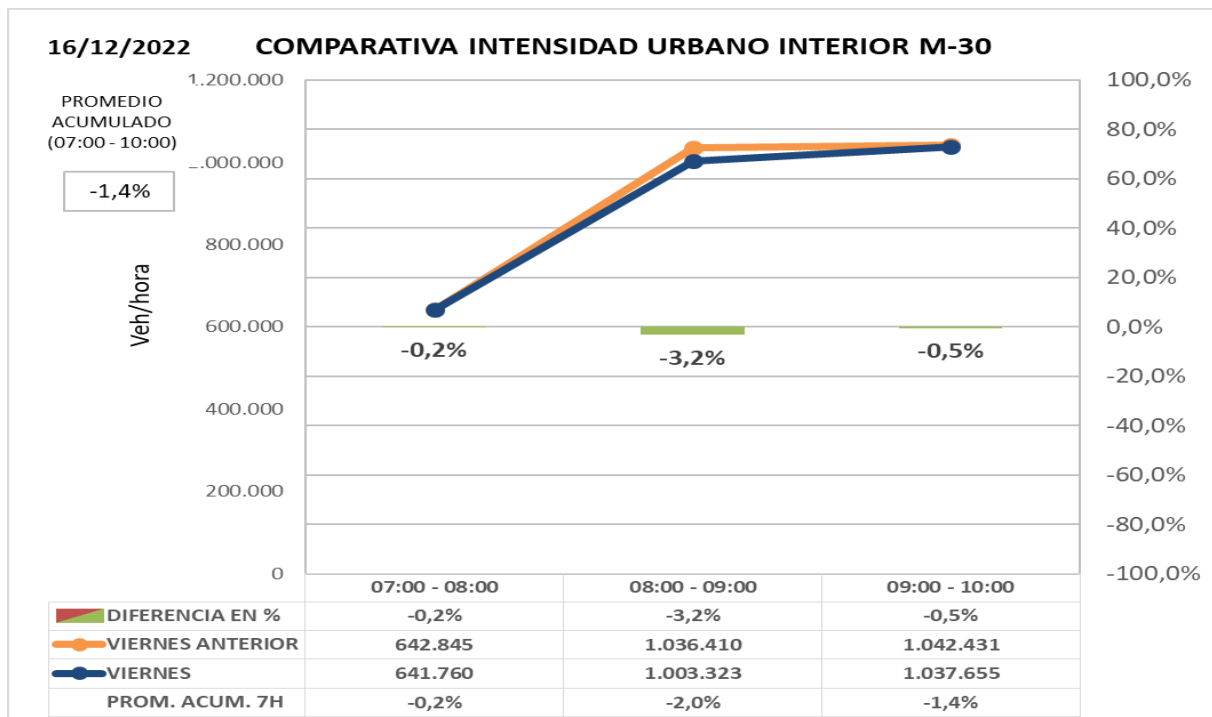
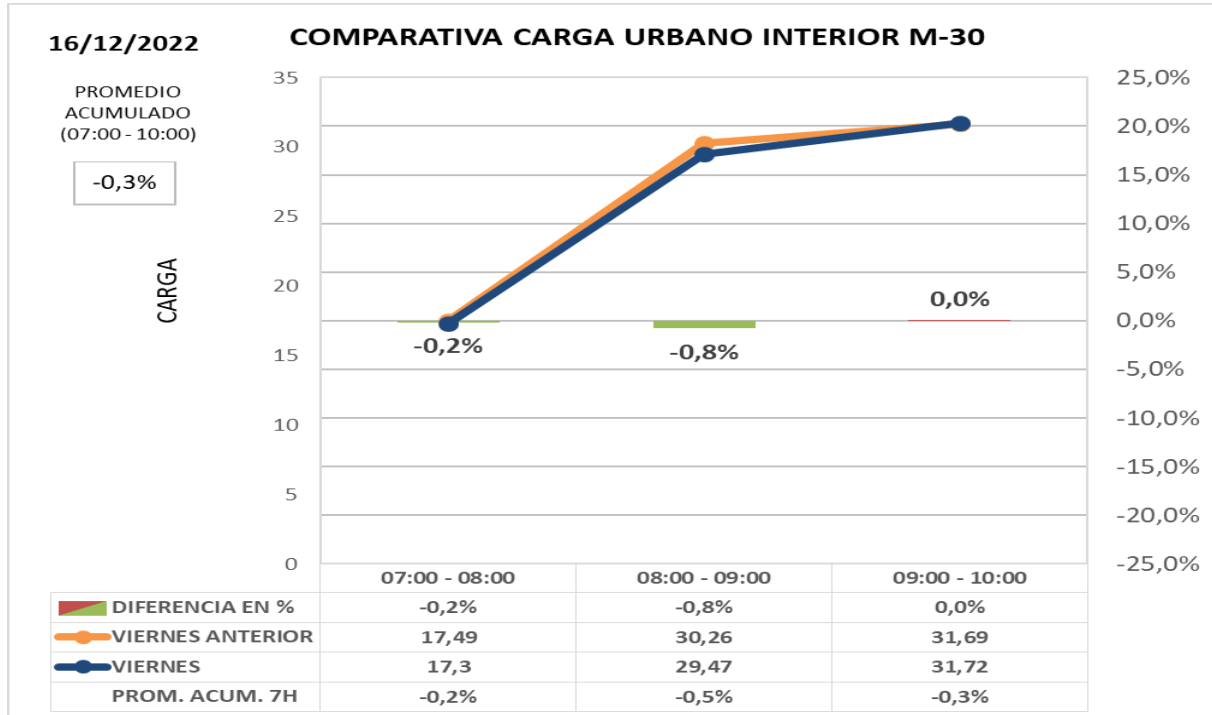
Intensidad -14,2%





INFORME HORA PUNTA

Los datos de hora punta de la mañana en el día de hoy **comparado con día similar de semana anterior:**
Carga -0,3%
Intensidad -1,4%





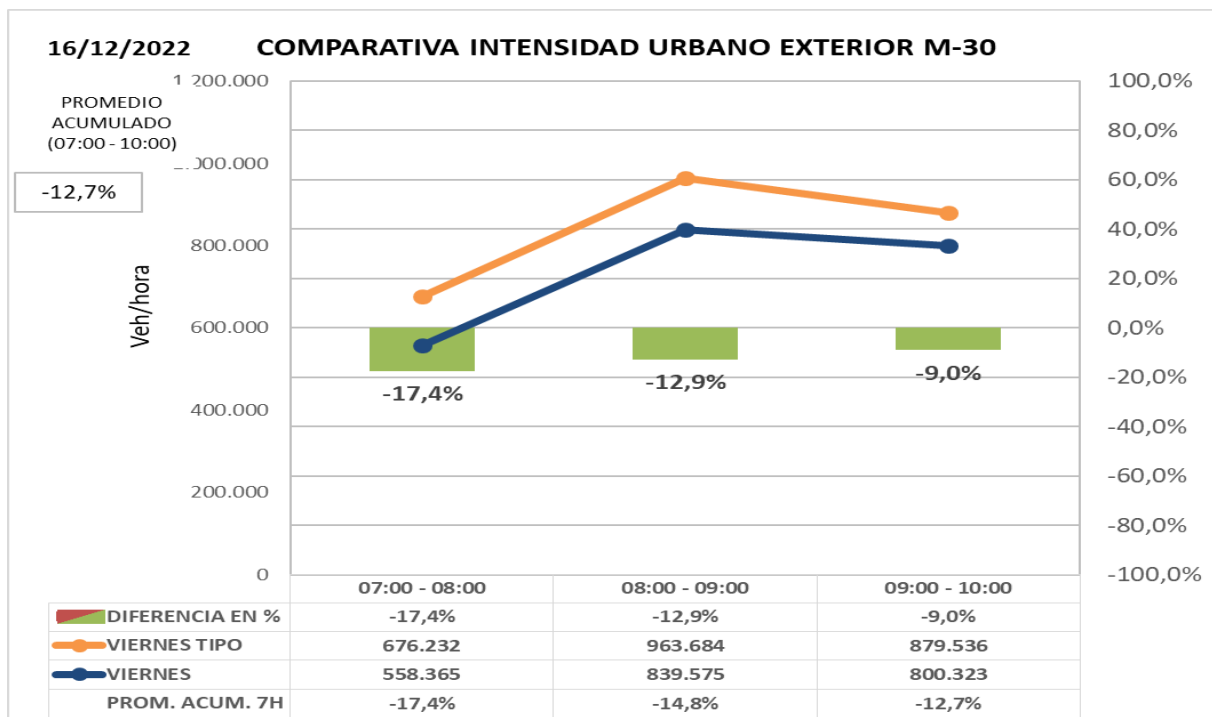
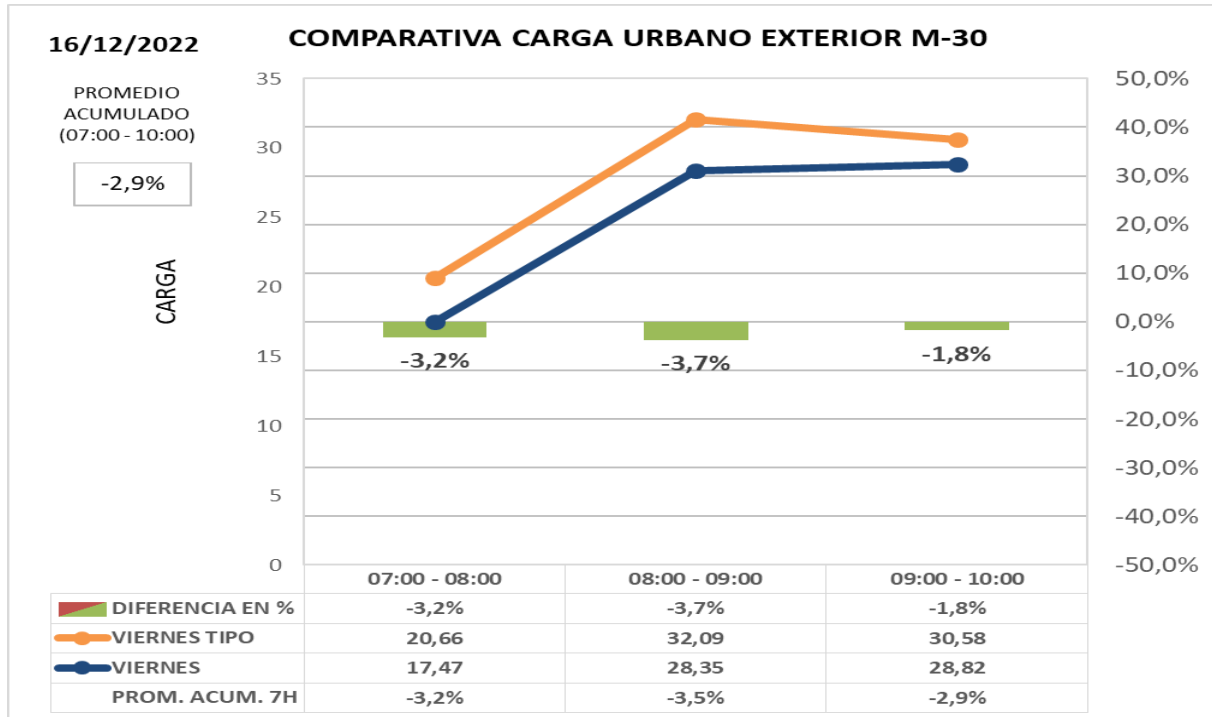
INFORME HORA PUNTA

ZONA URBANA EXTERIOR M-30

Los datos de hora punta de la mañana en el día de hoy **comparado con día tipo del mismo periodo del año 2.019:**

Carga -2,9%

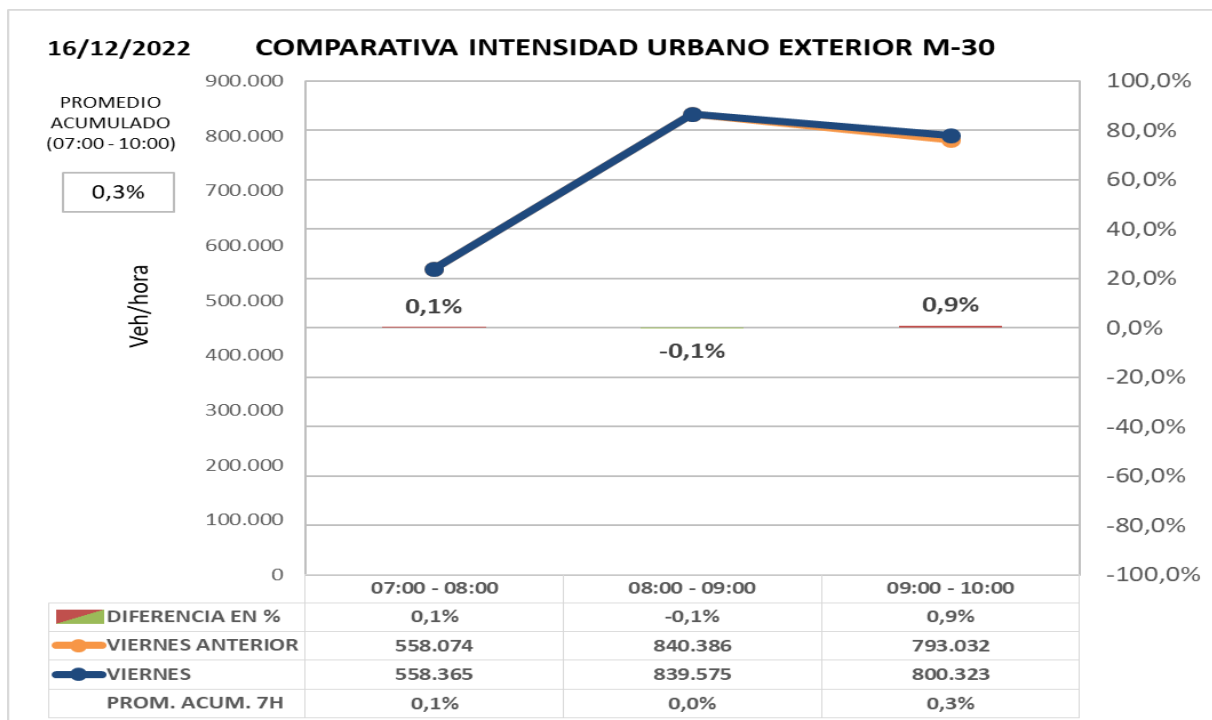
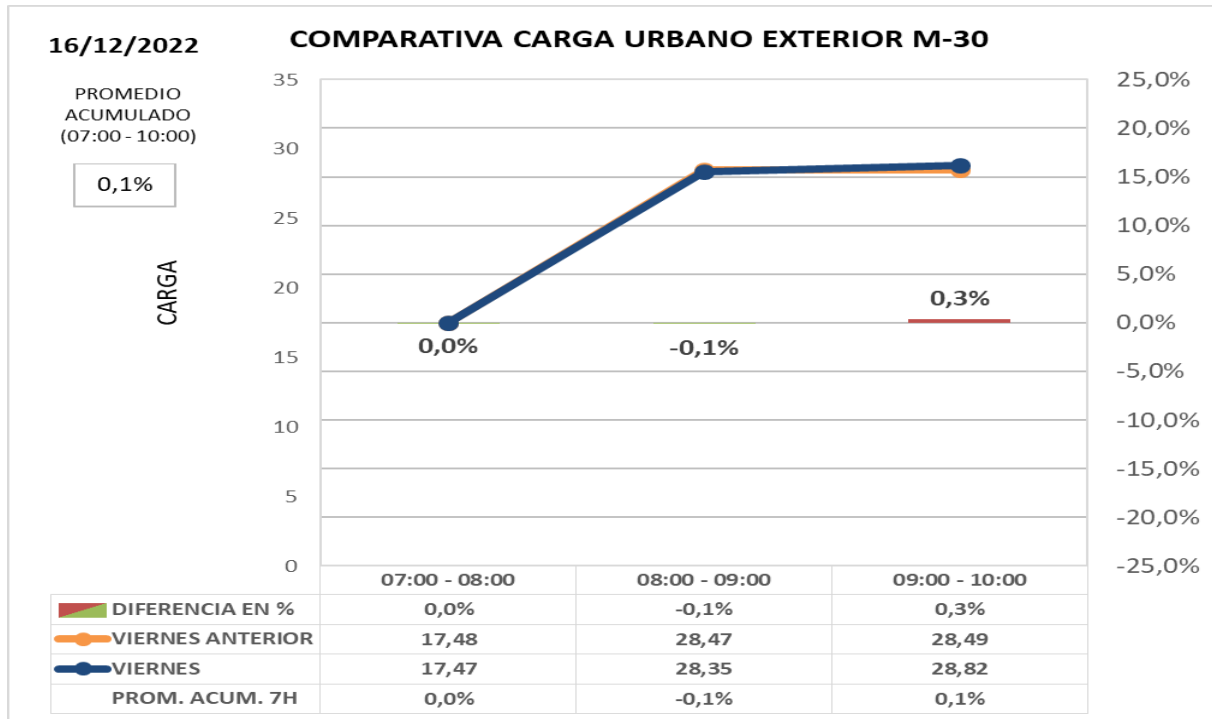
Intensidad -12,7%





INFORME HORA PUNTA

Los datos de hora punta de la mañana en el día de hoy **comparado con día similar de semana anterior:**
Carga +0,1%
Intensidad +0,3%





INFORME HORA PUNTA

OBRAS LARGA DURACIÓN

- Remodelación de **Estadio Santiago Bernabéu – corte lateral Pº Castellana** **reducción de carriles en Av. Concha Espina, C/ Padre Damián y C/ Rafael Salgado.**
- **Desmontaje parcial del puente de Pedro Bosch**, cortándose entre ciudad de Barcelona y Valderribas, permaneciendo un solo carril de habilitado en el lateral para la circulación. Cortes zona central avda. ciudad Barcelona.
- **Menéndez Pelayo – avda. C. Barcelona – Comercio.** Ascensor Metro
- **Túnel Pío XII tubo norte.** Cortado desde M-30 sentido pso. Castellana, Sinesio Delgado y Monforte Lemos.





INFORME HORA PUNTA

INSTRUCCIONES

INCIDENCIAS:

Incidencias de especial trascendencia para el tráfico de la M-30 y ramales de acceso o entorno urbano.

DATOS HORA PUNTA:

Para la obtención del **día tipo** con el que se comparan los datos del día presente se obtiene el **promedio del mismo periodo del año 2019** para cada día de la semana.

- **M-30**
Intensidad agregada en vehículos/hora de 47 puntos de medida de entradas/salidas de M-30 comparada con un día tipo; se compara además cada día con día equivalente de la semana anterior.
- **URBANO**
 - Carga agregada media de las calles de la ciudad en las que existen puntos de medida comparada con mismo día de la semana anterior o día equivalente. La carga es un parámetro calculado que tiene en cuenta la intensidad de vehículos y la capacidad de la vía y por tanto permite valorar tanto intensidad de vehículos que pasan como la retención que soportan.
 - Intensidad agregada en vehículos/ hora de las calles de la ciudad en las que existen puntos de medida comparada con mismo día de la semana anterior o día equivalente

GRAFICAS:

En la gráfica se representa la **intensidad horaria del día actual** (color azul) y la **intensidad horaria del día de referencia** (en naranja), los valores se indican en la tabla inferior y se referencian en el eje de ordenadas izquierdo.

En la tabla inferior y referenciada al eje de ordenadas derecho, se representa con un gráfico de barras los valores de la **diferencia horaria (%)** entre los dos días considerados.

Finalmente, en la última fila de la tabla se indica el **promedio acumulado (%)**, que es la relación entre la suma de las intensidades desde las 00:00 horas del día actual respecto al mismo dato del día de referencia. Estos valores no se representan en la gráfica.