



INFORME HORA PUNTA

VIERNES 30 DE JUNIO DE 2023

CLIMA: SECO

EVOLUCIÓN DEL TRÁFICO

Hora punta de viernes y además en periodo no lectivo, por tanto los niveles de tráfico son muy bajos, menores que la semana pasada y que un día tipo de junio. Los problemas circulatorios y retenciones son inferiores a lo habitual, con un horario más breve y afectando a menos zonas. No se producen incidencias de muy grave afección al tráfico.

En **entorno urbano** se produce tráfico lento en los siguientes accesos a la Almendra Central: A-42 entrada a Santa Maria de la Cabeza, A-3 a avda. del Mediterráneo, A-2 entrada a Avenida de América y en A-6 a Avda. Reyes Católicos. En ejes interiores destacar tráfico lento en: En paseos del Prado y Recoletos hasta Colón, en zona de Bulevares de Ruiz Jiménez a Bilbao, en Raimundo Fdez. Villaverde de Avda. Reina Victoria a Orense y en Cea Bermúdez entre A-6 y Bravo Murillo.

En **M-30** la hora punta se desarrolla con niveles más bajos que los días anteriores de la semana, como es habitual de los viernes y prácticamente iguales al viernes de la semana anterior.

Las retenciones de la hora punta en el arco este finalizan 09:00h y en el arco oeste, finalizan a las 8:50h.

INCIDENCIAS

M-30 Y ACCESOS

- Sin incidencias de grave repercusión en el tráfico.

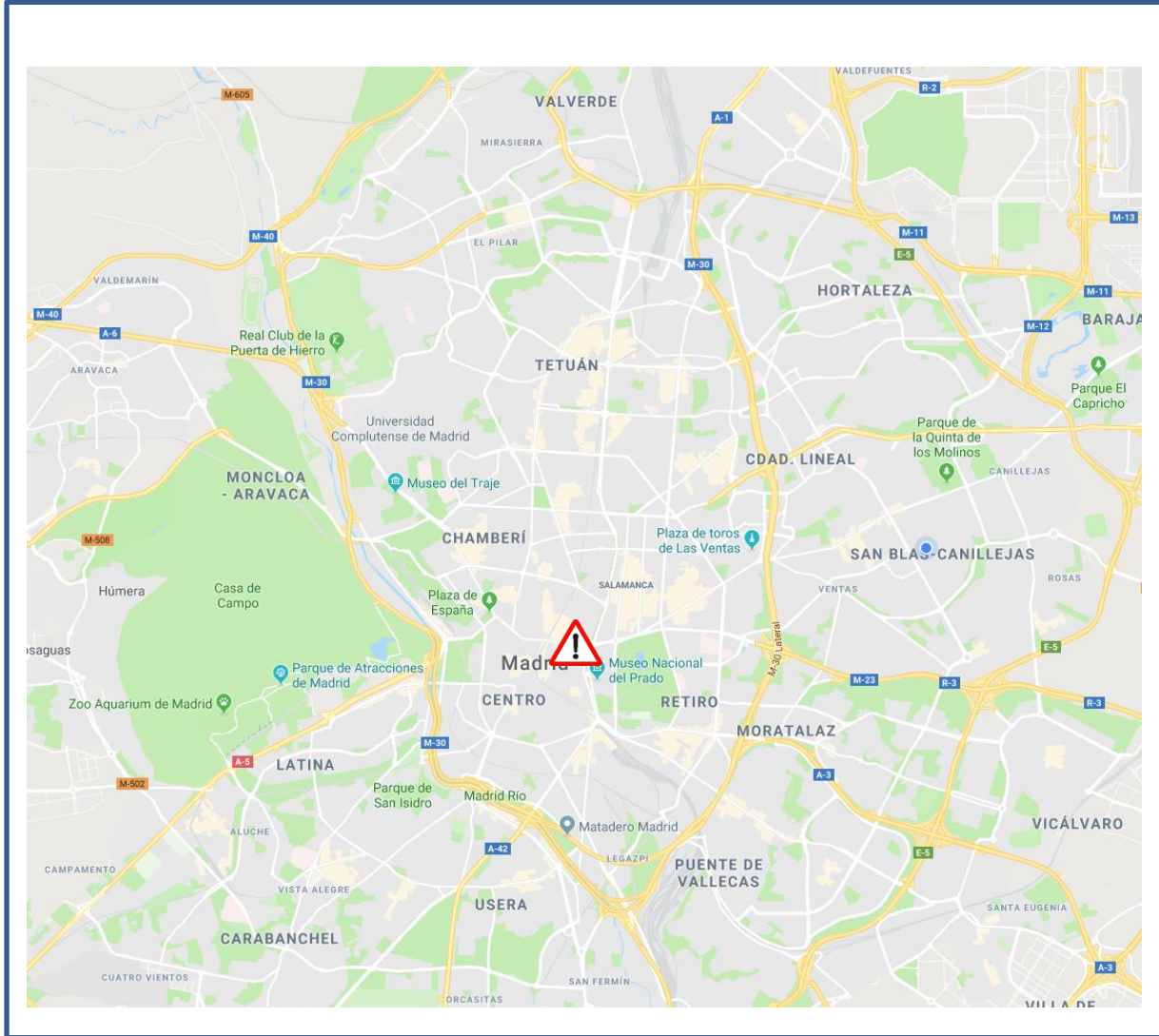
URBANO

- **9:10 – 9:30**: Actuación de bomberos en la calle Jardines afectando a la calle Virgen de los Peligros, se corta el acceso desde la calle Alcalá y se hacen cortes puntuales en acceso desde la plaza Cibeles



INFORME HORA PUNTA

PLANO INCIDENCIAS





INFORME HORA PUNTA

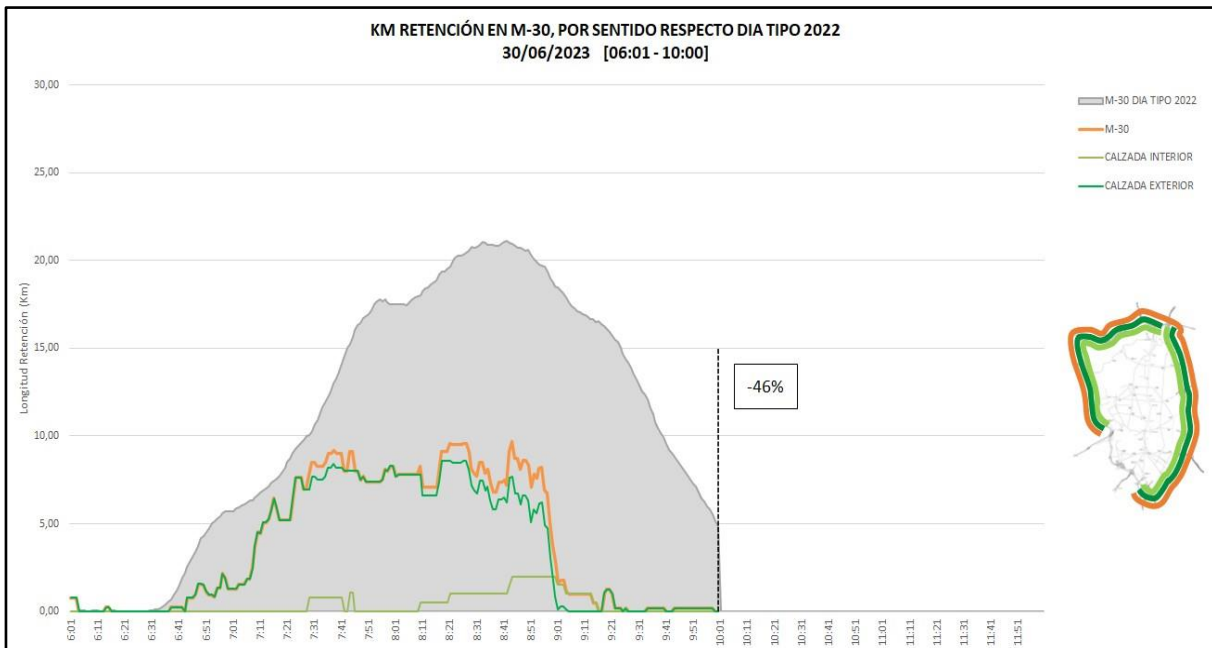
DATOS M-30

Número de incidencias

INCIDENCIAS HORA PUNTA	HOY	DÍA TIPO 2022	DIFERENCIA
VEHÍCULO AVERIADOS	4	5,83	-1,83
ACCIDENTES	1	8,83	-7,83
OBRAS	0	0,83	-0,83
TOTAL	5	15,49	-10,49

KM de retención

- Comparación KM retención con el día tipo de 2022 (post-COVID)



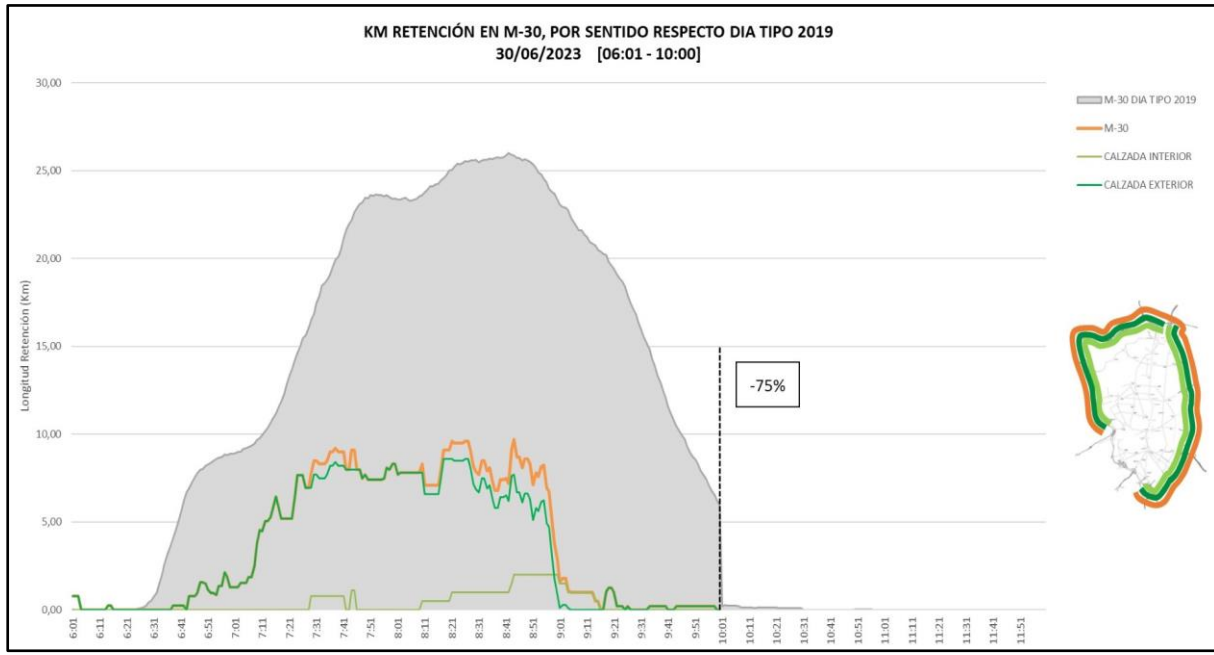
*Respecto Día Tipo (promedio de enero a junio de 2022.).

SEMÁFORO M-30 Y ACCESOS		
06:00 - 10:00		A LAS 10:00
% Var. Reten. / D. Tipo 2022	Nº min NS4	Km de Retención
-46%	0	1,2
VERDE		
<p>Verde: Tráfico normal (fluido o retenciones habituales e incidencias no significativas)</p> <p>Ámbar: Tráfico con problemas circulatorios superiores a lo habitual o con incidencias significativas que afectan a un eje o área importante.</p> <p>Rojo: Tráfico con excepcionales problemas circulatorios o incidencias muy graves que afectan a toda la vía y terminan afectando al tráfico urbano.</p>		



INFORME HORA PUNTA

- Comparación KM retención con el día tipo de 2019 (pre-COVID)**



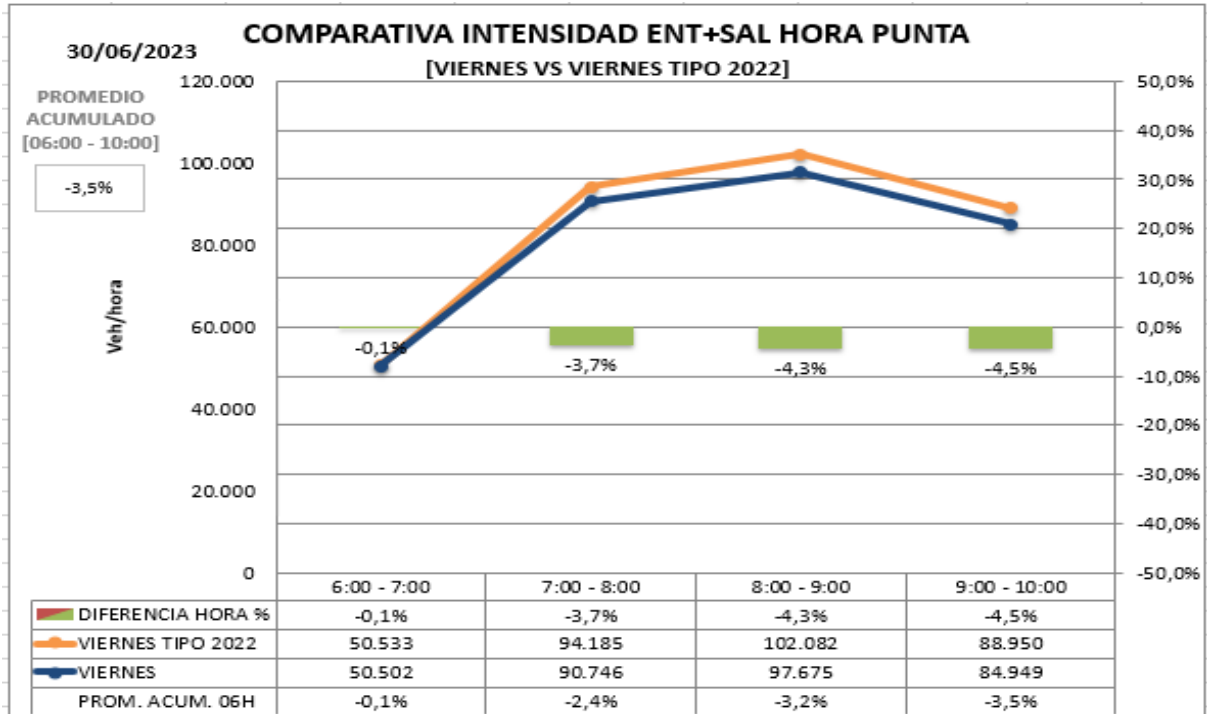
*Respecto Día Tipo (promedio de enero a junio de 2019.).



INFORME HORA PUNTA

Promedio de intensidad en hora punta

- Promedio de intensidad en hora punta (de 6:00 a 10:00 horas) respecto a día tipo de 2022 (post-COVID)



*Se considera Día Tipo al promedio de los días de enero a junio de 2022.

Respecto día tipo (de 6 a 10:00h): -3,5%

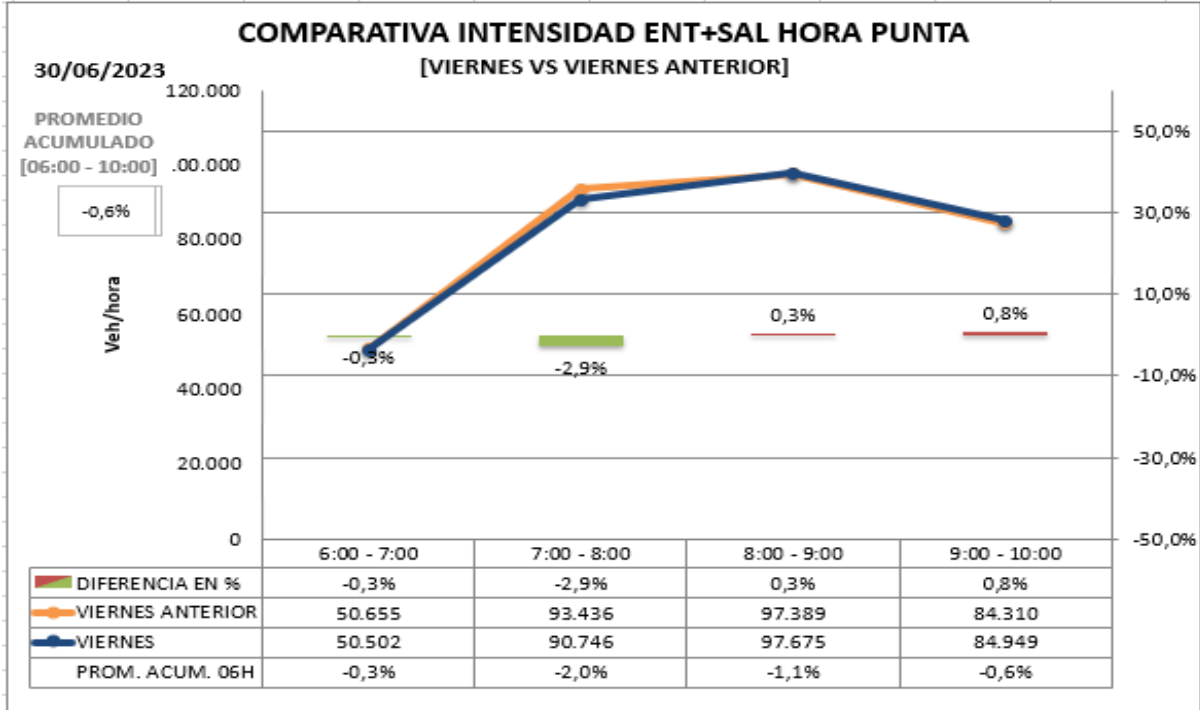
Respecto día tipo (desde las 0:00h): +4,8%



INFORME HORA PUNTA

- **Promedio de intensidad en hora punta (de 6:00 a 10:00 horas) respecto a la semana anterior.**

Promedio de **intensidad** en hora punta comparando **con el mismo día de la semana anterior**



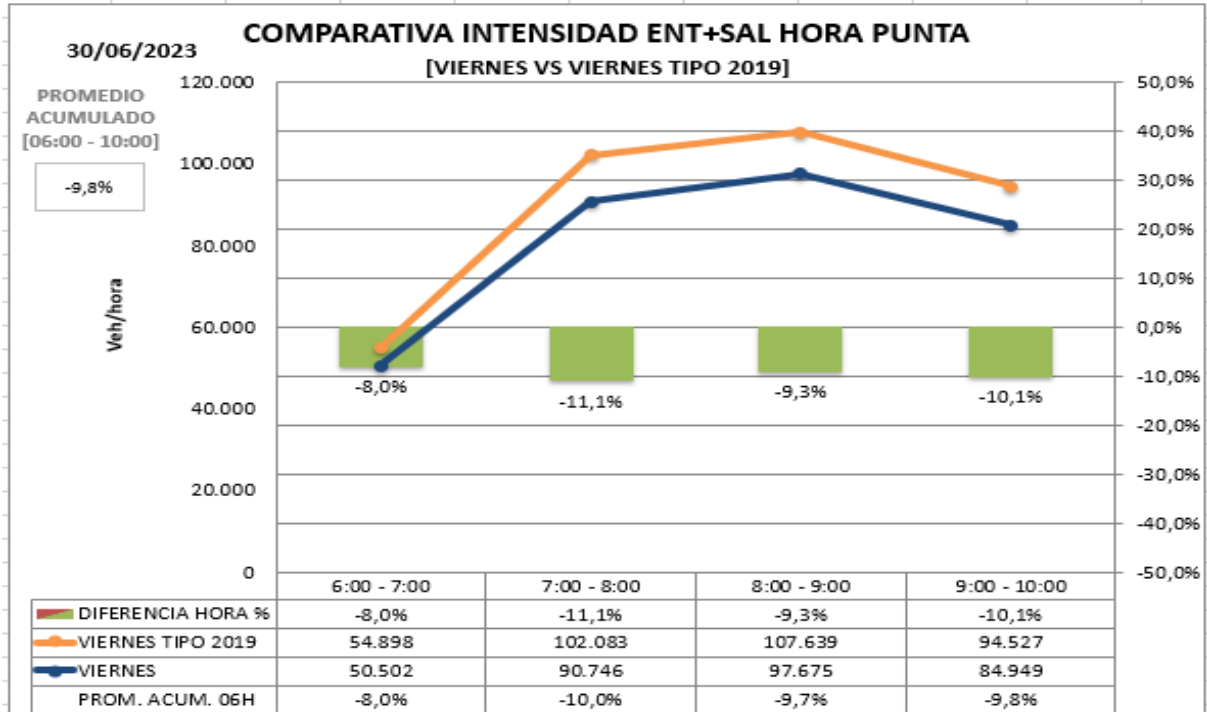
Respecto **con mismo día de la semana anterior.** (de 6 a 10:00h): -0,6%

Respecto **con mismo día de la semana anterior.** (desde las 0:00h): +1,8%



INFORME HORA PUNTA

- Promedio de intensidad en hora punta (de 6:00 a 10:00 horas) respecto a día tipo de 2019 (pre-COVID)**



Respecto día tipo 2019 (de 6 a 10:00h): -9,8%
Respecto día tipo 2019 (desde las 0:00h): -1,3%



INFORME HORA PUNTA

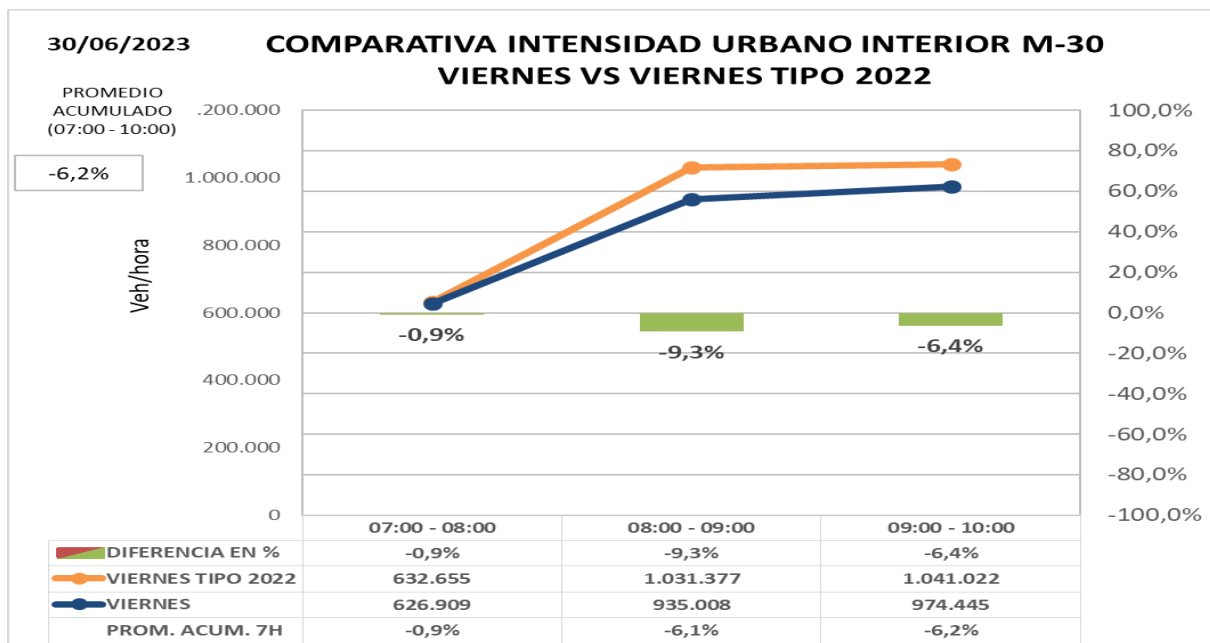
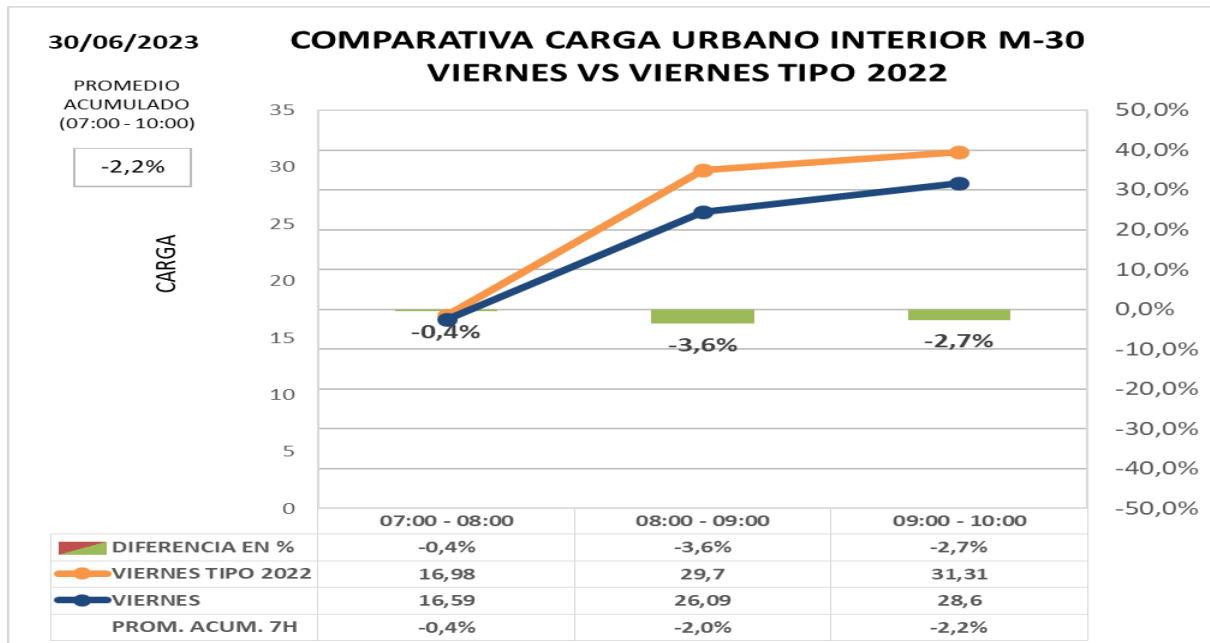
ZONA URBANA INTERIOR M-30

- **Comparación de carga e intensidad en interior M30 con día tipo 2022 (post-COVID)**

Los datos de hora punta de la mañana en el día de hoy **comparado con día tipo del mismo periodo del año 2.022:**

Carga -2,2%

Intensidad -6,2%





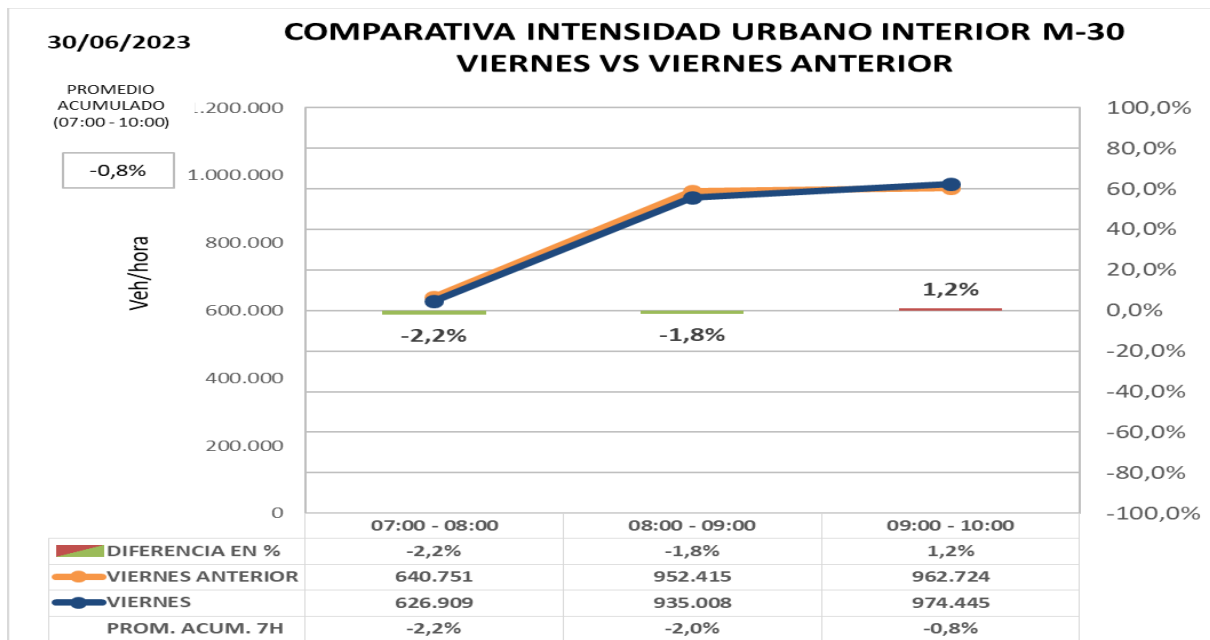
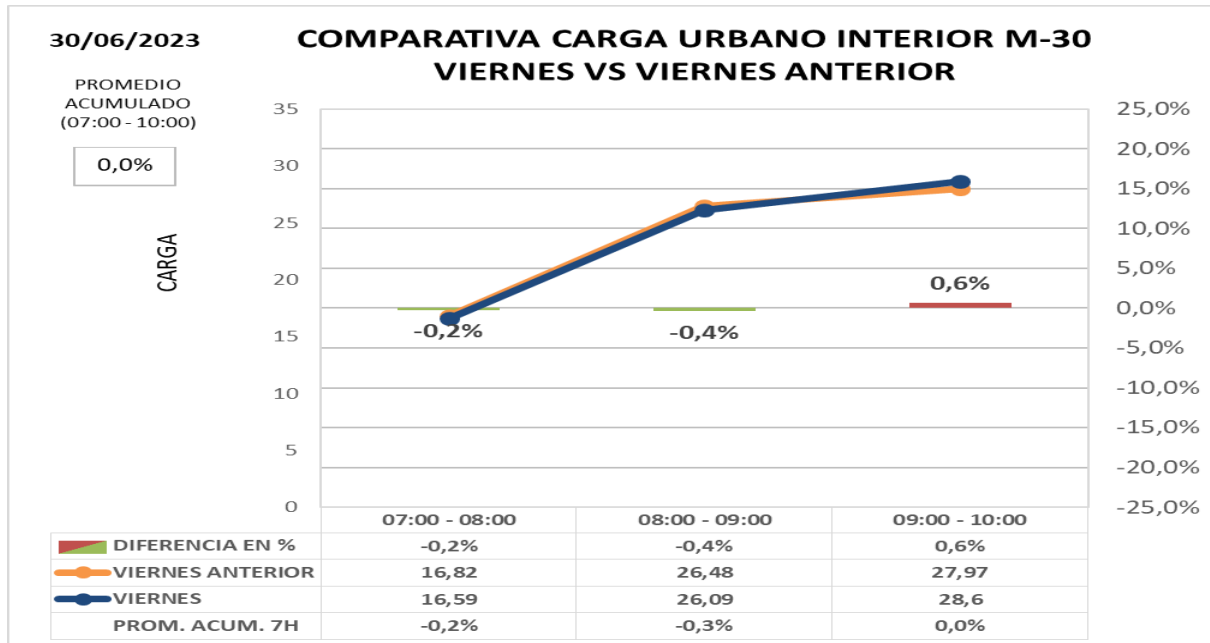
INFORME HORA PUNTA

- Comparación de intensidad y carga en interior M30 con la semana anterior**

Los datos de hora punta de la mañana en el día de hoy **comparado con día similar de semana anterior:**

Carga 0,0%

Intensidad -0,8%





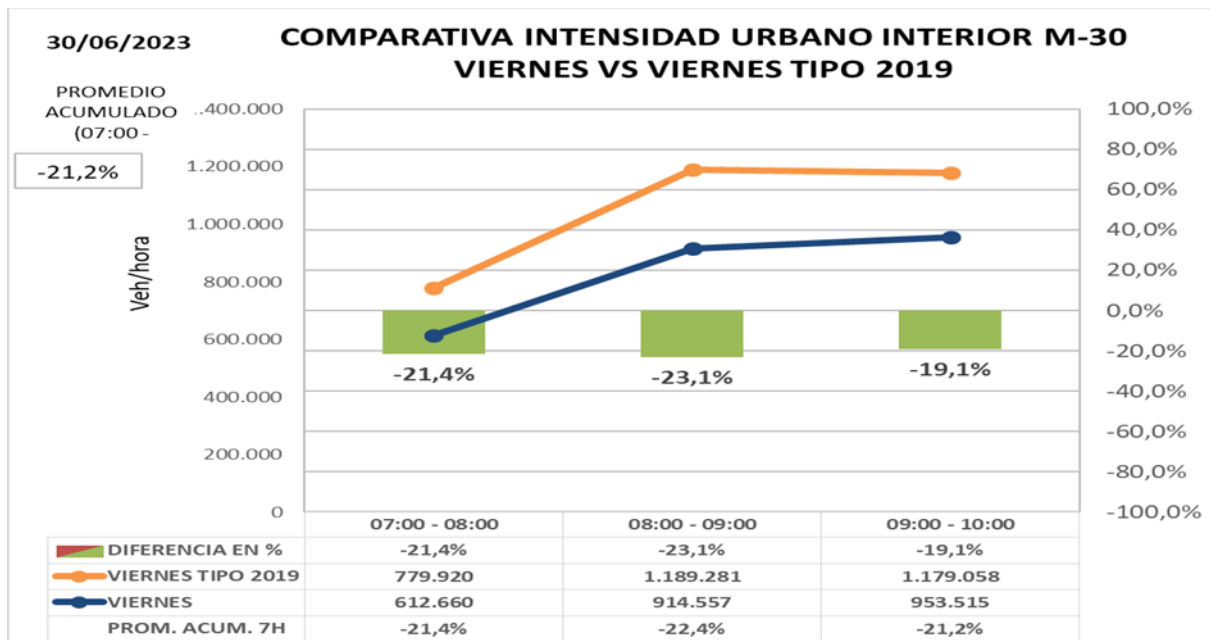
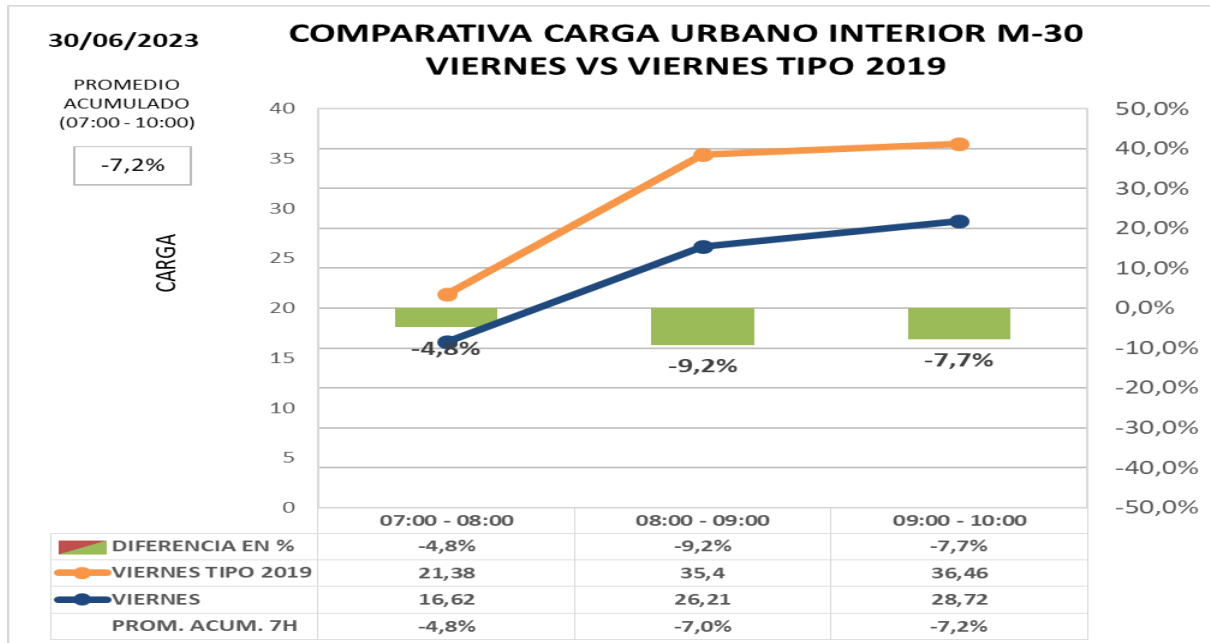
INFORME HORA PUNTA

- Comparación de carga e intensidad en interior M30 con día tipo de 2019 (pre-COVID)**

Los datos de hora punta de la mañana en el día de hoy **comparado con día tipo del mismo periodo del año 2.019 (situación PRECOVID):**

Carga -7,2%

Intensidad -21,2%





INFORME HORA PUNTA

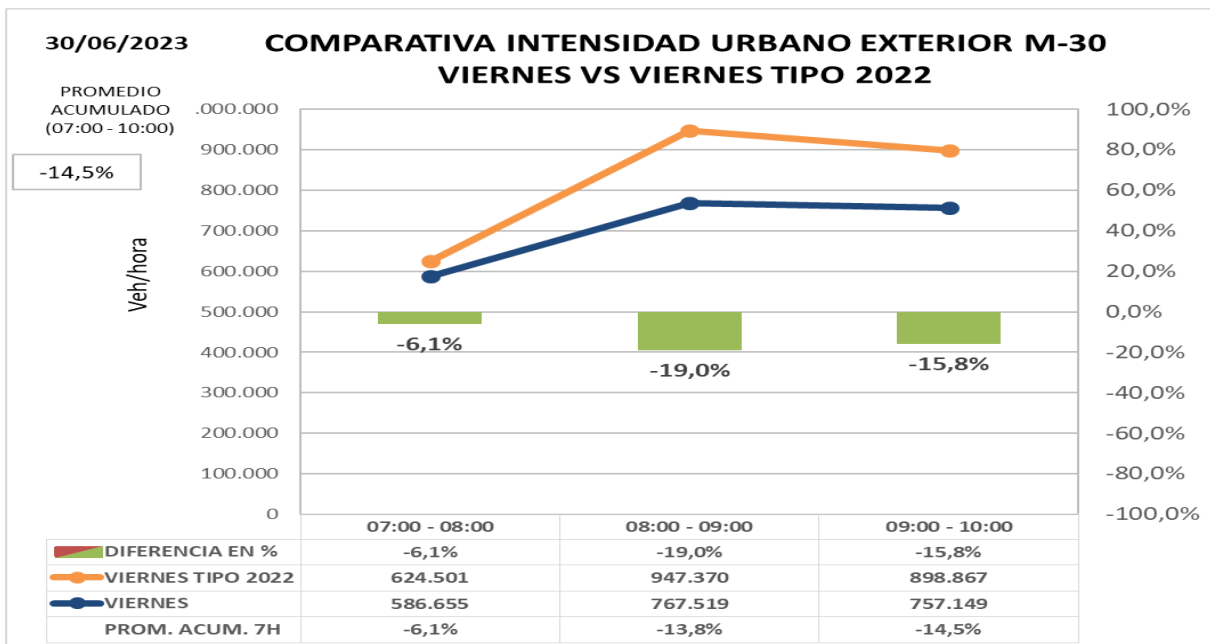
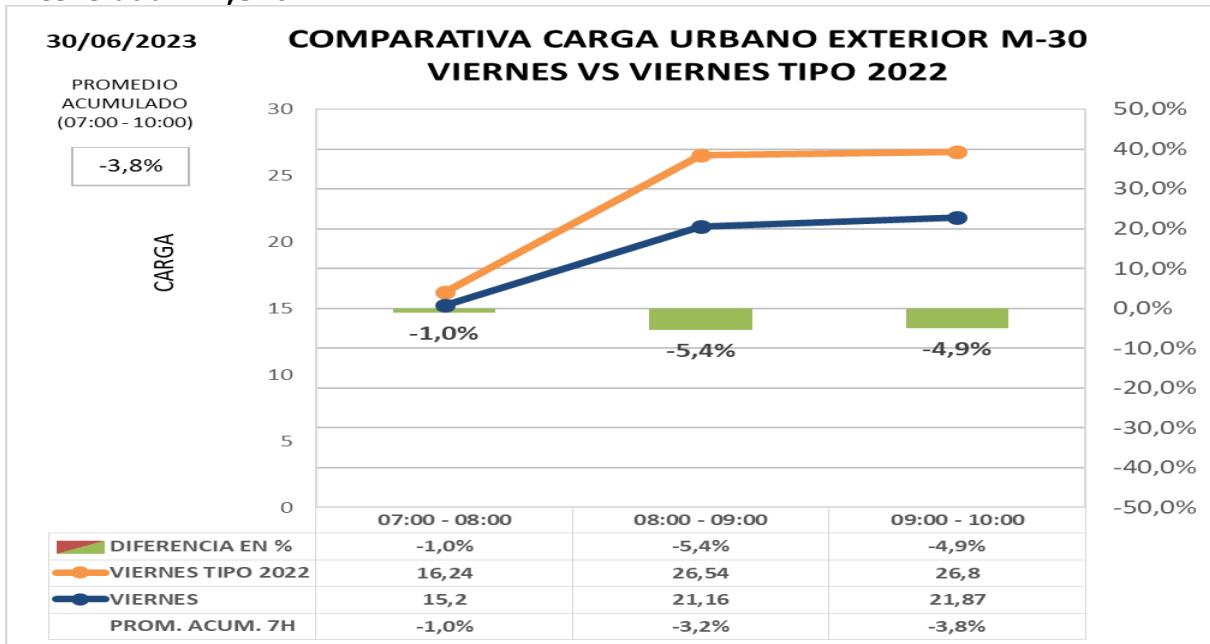
ZONA URBANA EXTERIOR M-30

- Comparación de carga e intensidad en exterior M30 con día tipo 2022 (post-COVID)**

Los datos de hora punta de la mañana en el día de hoy **comparado con día tipo del mismo periodo del año 2.022:**

Carga -3,8%

Intensidad -14,5%





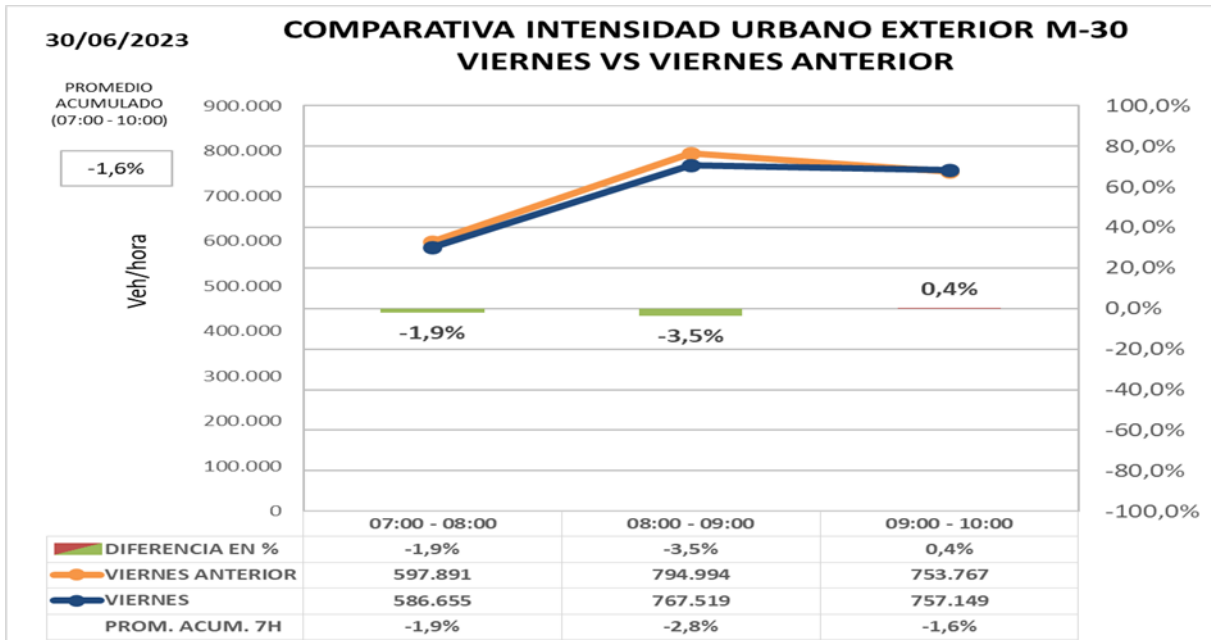
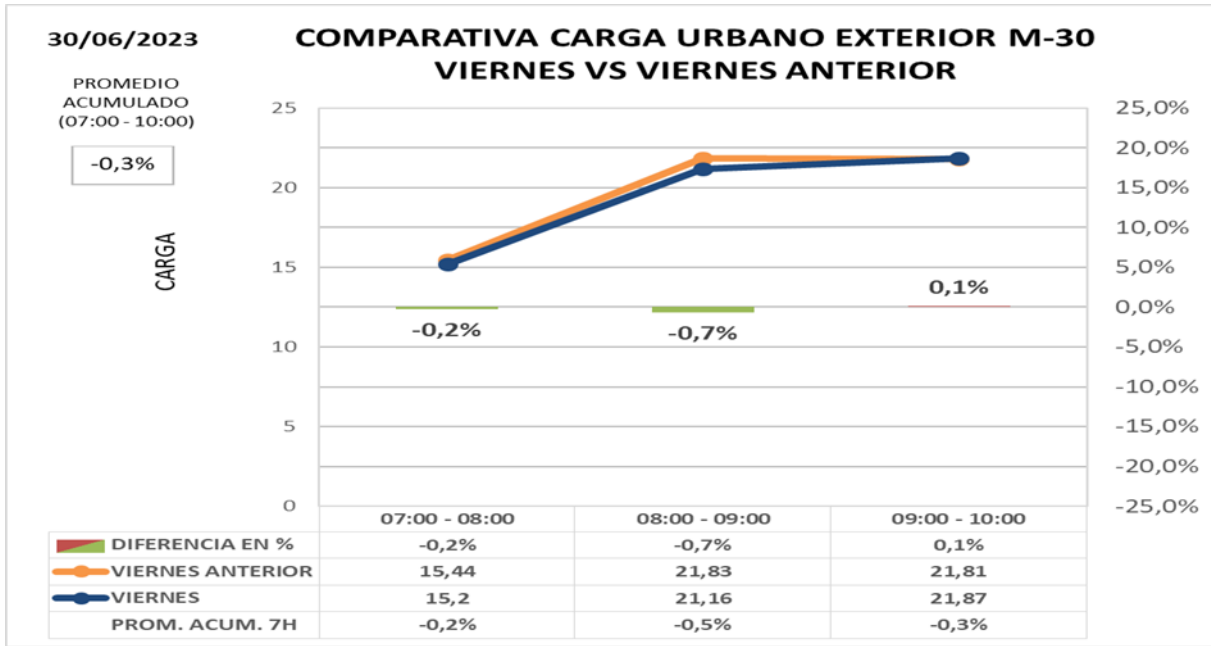
INFORME HORA PUNTA

• Comparación de carga e intensidad en exterior M30 semana anterior

Los datos de hora punta de la mañana en el día de hoy **comparado con día similar de semana anterior:**

Carga -0,3%

Intensidad -1,6%





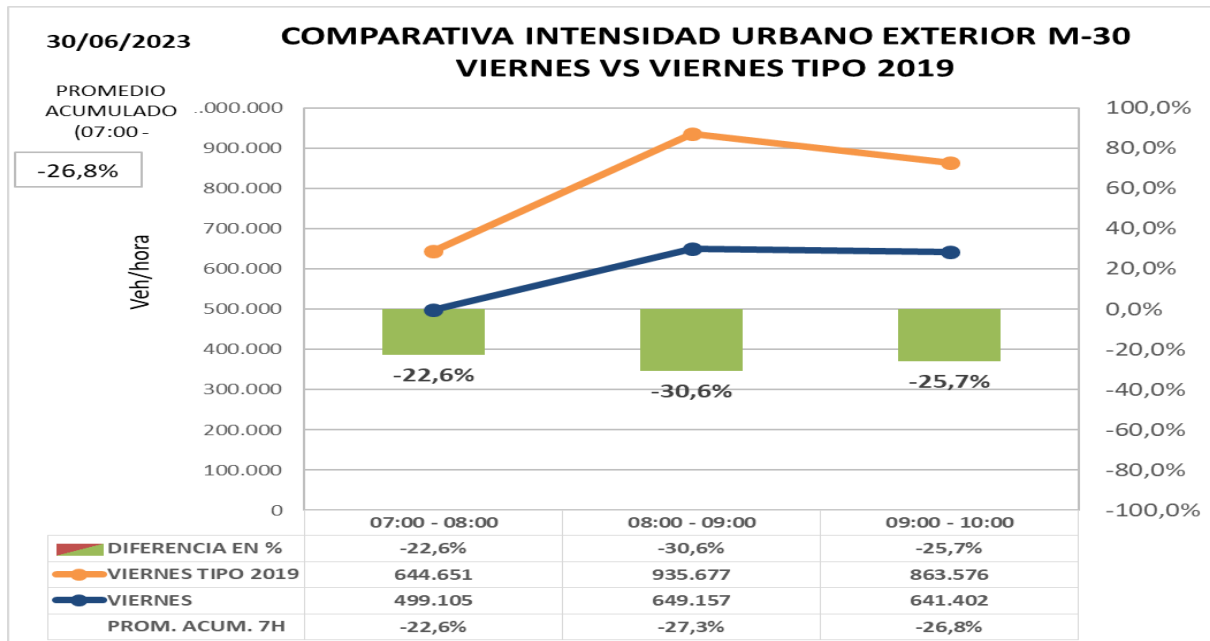
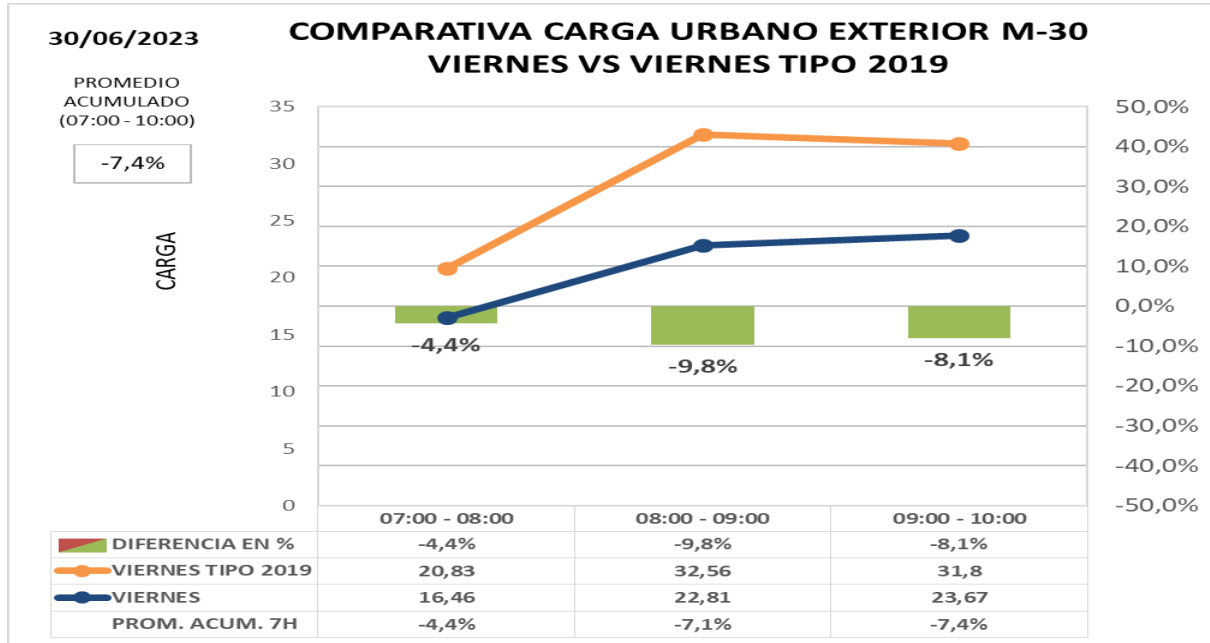
INFORME HORA PUNTA

Comparación de carga e intensidad en exterior M30 con día tipo 2022 (post-COVID)

Los datos de hora punta de la mañana en el día de hoy **comparado con día tipo del mismo periodo del año 2.019 (situación PRECOVID):**

Carga -7,4%

Intensidad -26,8%

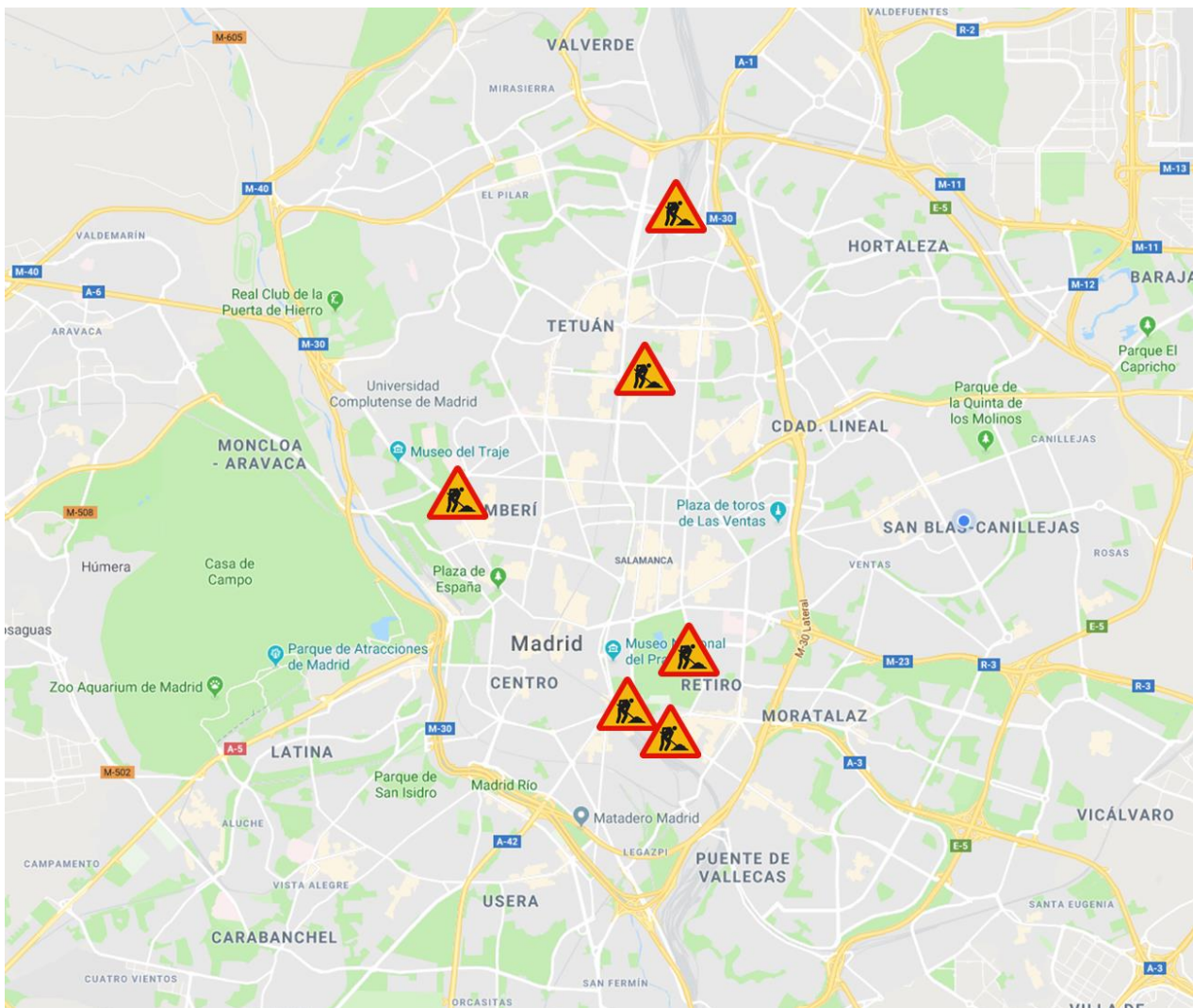




INFORME HORA PUNTA

OBRAS LARGA DURACIÓN

- Remodelación de **Estadio Santiago Bernabéu – corte lateral Pº Castellana reducción de carriles en Av. Concha Espina, C/ Padre Damián y C/ Rafael Salgado.**
- **Corte viaducto estación Chamartín**, desvíos por calle Hiedra y Mateo Inurria.
- **Menéndez Pelayo – avda. C. Barcelona – Comercio.** Obras METRO.
- **Infanta Isabel con Alfonso XII.** Obras de línea 1 METRO.
- **Princesa con pso. Moret** corte dos carriles por rejilla en mal estado.
- **Menéndez Pelayo con Alde. Sainz Baranda** corte dos carriles obras Canal Isabel II.





INFORME HORA PUNTA

INSTRUCCIONES

INCIDENCIAS:

Incidencias de especial trascendencia para el tráfico de la M-30 y ramales de acceso o entorno urbano.

DATOS HORA PUNTA:

Para la obtención del **día tipo** con el que se comparan los datos del día presente se obtiene el **promedio del mismo periodo del año 2019** para cada día de la semana.

- **M-30**
Intensidad agregada en vehículos/hora de 47 puntos de medida de entradas/salidas de M-30 comparada con un día tipo; se compara además cada día con día equivalente de la semana anterior.
- **URBANO**
 - Carga agregada media de las calles de la ciudad en las que existen puntos de medida comparada con mismo día de la semana anterior o día equivalente. La carga es un parámetro calculado que tiene en cuenta la intensidad de vehículos y la capacidad de la vía y por tanto permite valorar tanto intensidad de vehículos que pasan como la retención que soportan.
 - Intensidad agregada en vehículos/ hora de las calles de la ciudad en las que existen puntos de medida comparada con mismo día de la semana anterior o día equivalente

GRAFICAS:

En la gráfica se representa la **intensidad horaria del día actual** (color azul) y la **intensidad horaria del día de referencia** (en naranja), los valores se indican en la tabla inferior y se referencian en el eje de ordenadas izquierdo.

En la tabla inferior y referenciada al eje de ordenadas derecho, se representa con un gráfico de barras los valores de la **diferencia horaria (%)** entre los dos días considerados.

Finalmente, en la última fila de la tabla se indica el **promedio acumulado (%)**, que es la relación entre la suma de las intensidades desde las 00:00 horas del día actual respecto al mismo dato del día de referencia. Estos valores no se representan en la gráfica.