



## INFORME HORA PUNTA

*LUNES 31 DE OCTUBRE DE 2022*

CLIMA: SECO

### EVOLUCIÓN DEL TRÁFICO

Lunes de puente al ser la festividad de todos los santos mañana martes, como consecuencia los niveles de tráfico han sido muy bajos. Las retenciones y problemas circulatorios han sido totalmente inexistentes. No se produce ninguna incidencia que haya tenido una grave repercusión en el tráfico.

En **entorno urbano** tráfico fluido en todos los accesos y principales ejes de la ciudad.

En **M-30** las retenciones son casi inexistentes. De las incidencias que se producen ningún afecta al tráfico de hora punta.

En el arco oeste y arco este no se producen retenciones.

No se producen retenciones por la obra de remodelación del Nudo Norte.

### INCIDENCIAS

#### **M-30 Y ACCESOS**

- Sin incidencias de grave afección al tráfico.

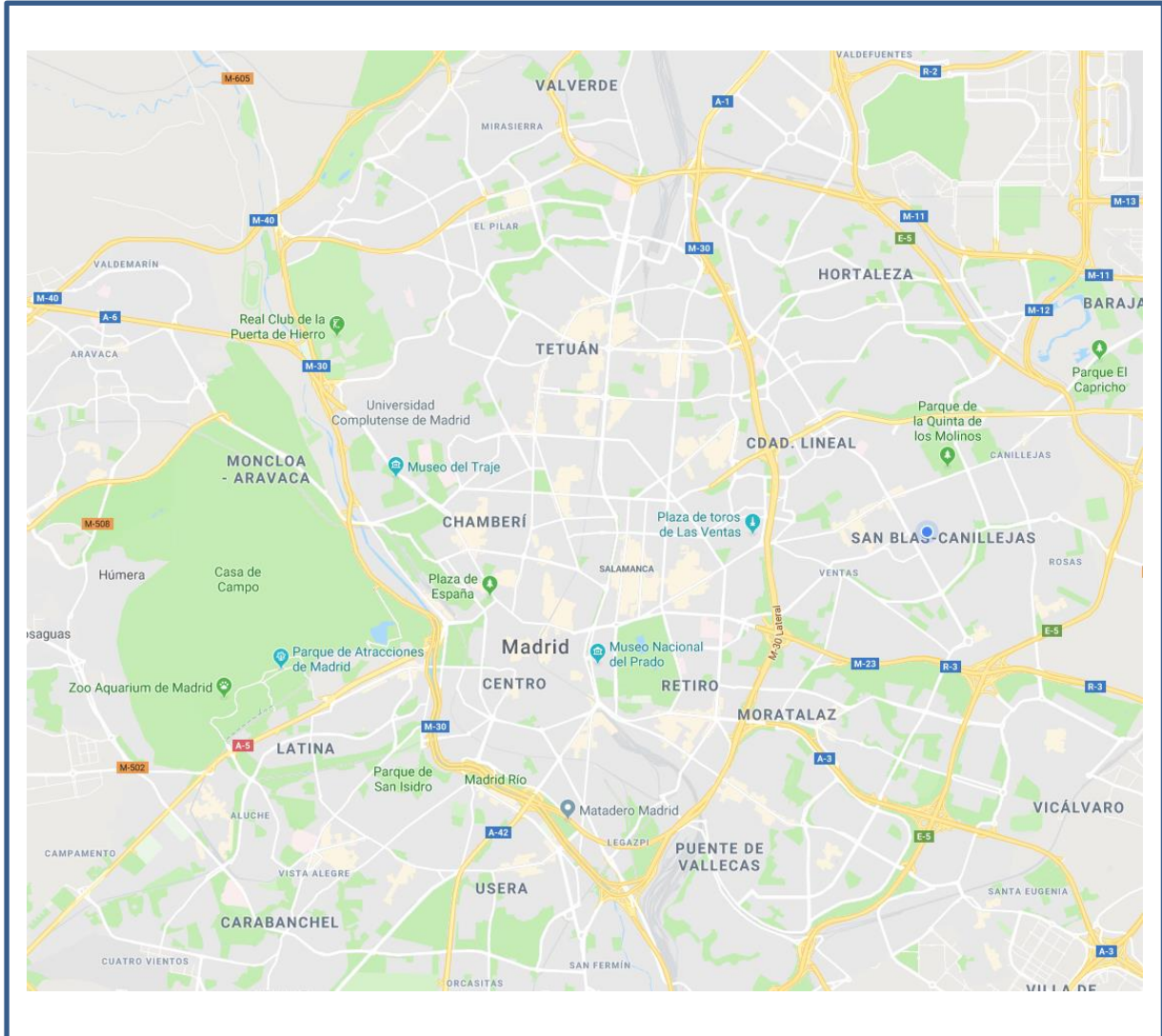
#### **URBANO**

- Sin incidencias de grave afección al tráfico.



## INFORME HORA PUNTA

### PLANO INCIDENCIAS



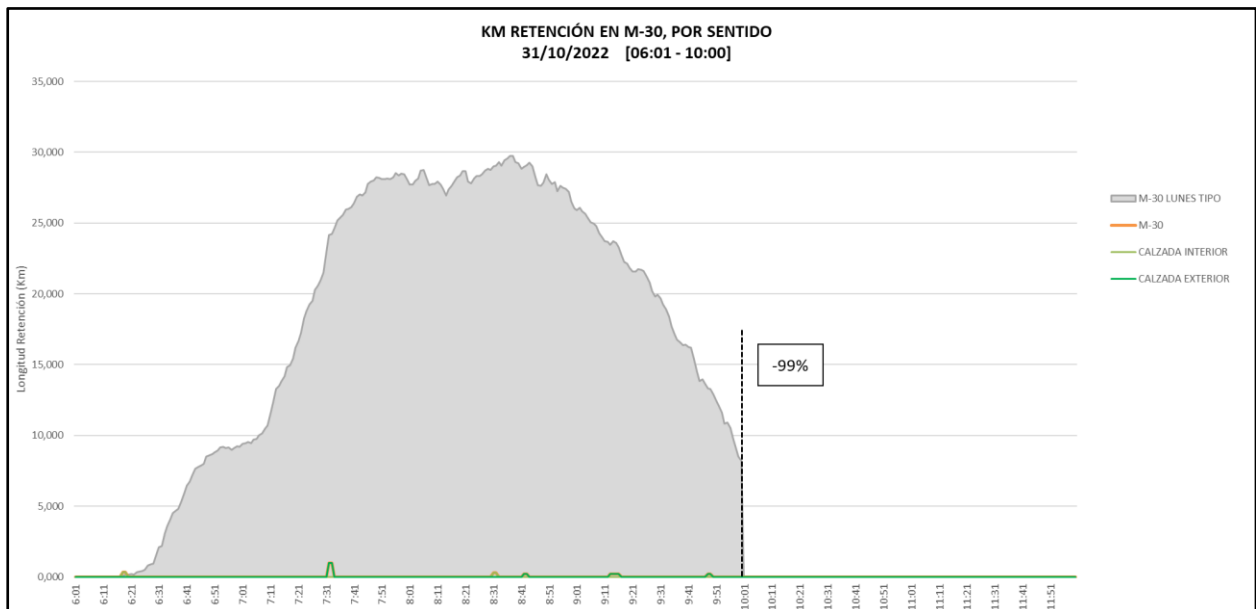


## INFORME HORA PUNTA DATOS M-30

### Número de incidencias

INCIDENCIAS HORA PUNTA	HOY	DIA TIPO	DIFERENCIA
VEHÍCULO AVERIADOS	1	5,92	-4,92
ACCIDENTES	1	5,75	-4,75
OBRAS	0	0,42	-0,42
TOTAL	2	12,09	-10,09

### KM de retención



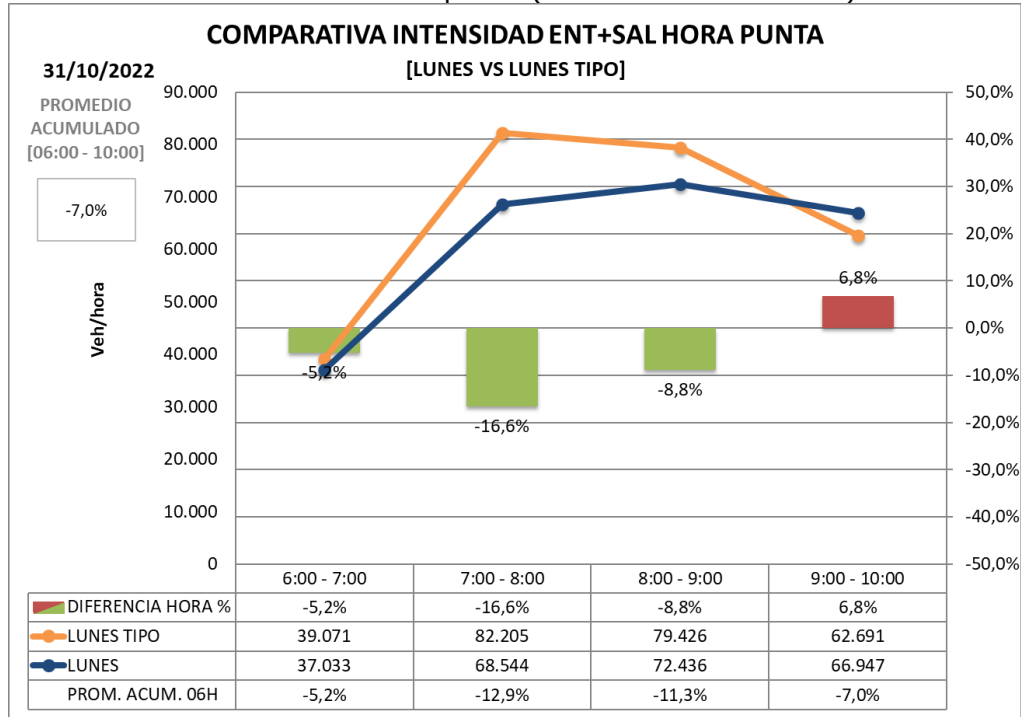
\*Respecto Día Tipo (promedio de septiembre a diciembre de 2019.).

SEMÁFORO M-30 Y ACCESOS		
06:00 - 10:00		A LAS 10:00
% Var. Reten. / DTipo	Nº min NS4	Km de Retención
<b>-99%</b>	<b>0</b>	<b>0,8</b>
<b>VERDE</b>		
<p><b>Verde:</b> Tráfico normal (fluido o retenciones habituales e incidencias no significativas)</p> <p><b>Ámbar:</b> Tráfico con problemas circulatorios superiores a lo habitual o con incidencias significativas que afectan a un eje o área importante.</p> <p><b>Rojo:</b> Tráfico con excepcionales problemas circulatorios o incidencias muy graves que afectan a toda la vía y terminan afectando al tráfico urbano.</p>		



## INFORME HORA PUNTA

Promedio de intensidad en hora punta (de 6:00 a 10:00 horas)

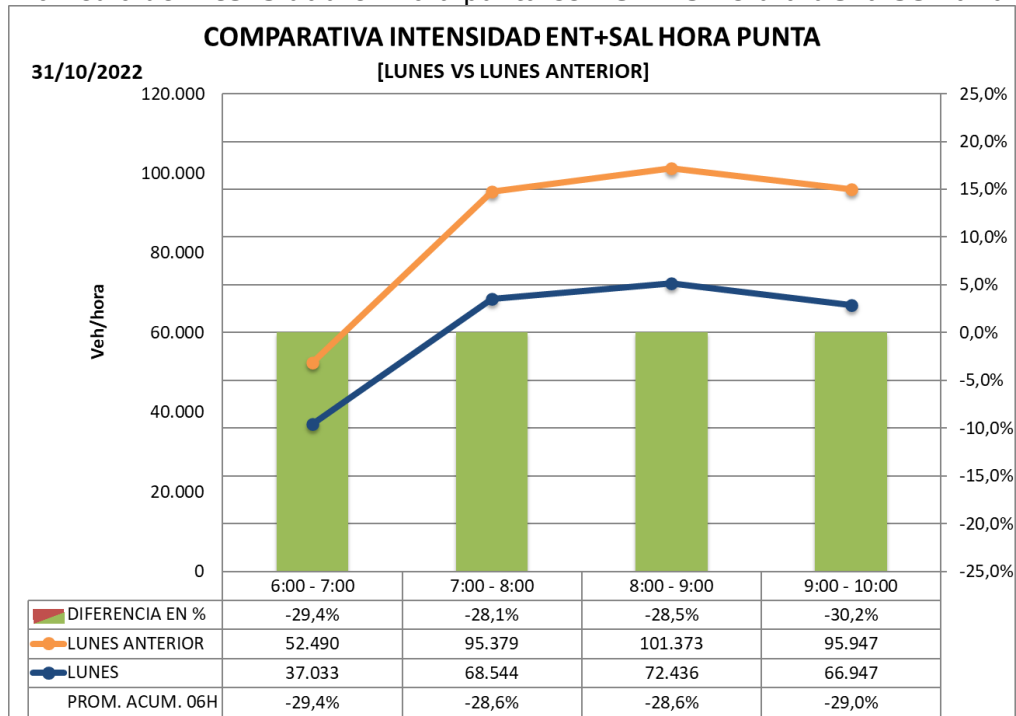


\*Se considera Día Tipo al promedio de septiembre a diciembre de 2019.

Respecto día tipo (de 6 a 10:00h): -7,0%

Respecto día tipo (desde las 0:00h): -7,4%

Promedio de **intensidad** en hora punta **con el mismo día de la semana anterior.**



Respecto **con mismo día de la semana anterior.** (de 6 a 10:00h): -29,0%

Respecto **con mismo día de la semana anterior.** (desde las 0:00h): -24,6%

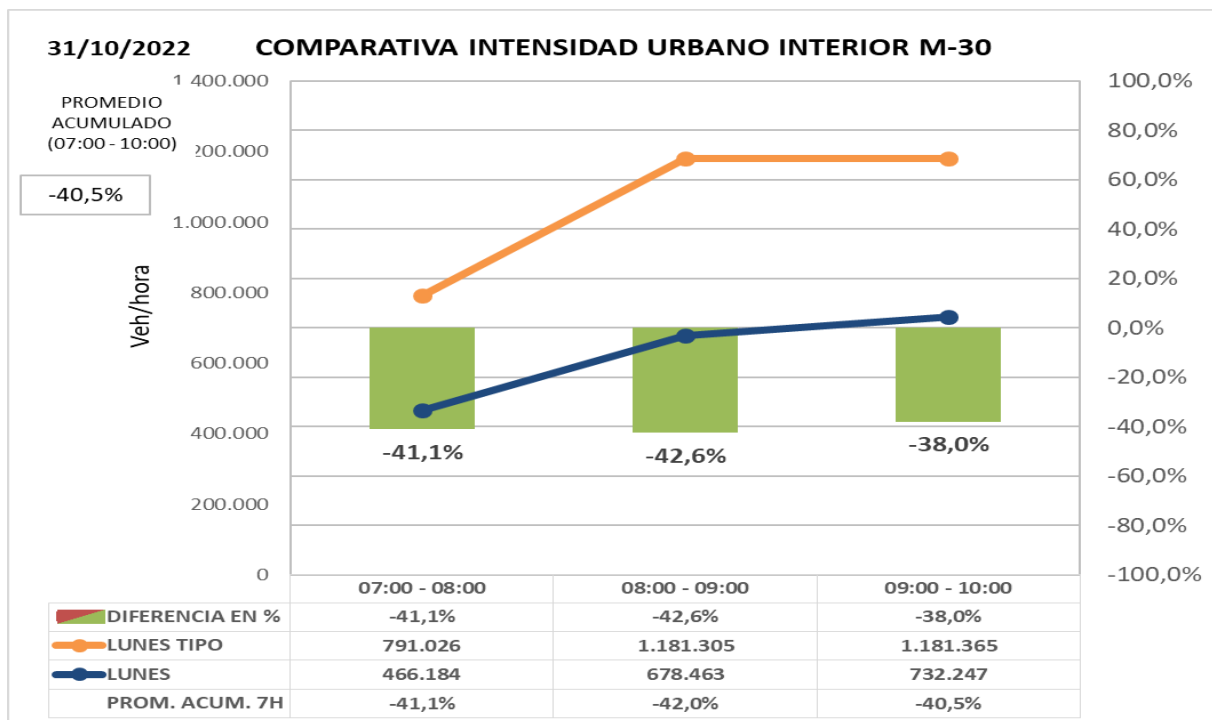
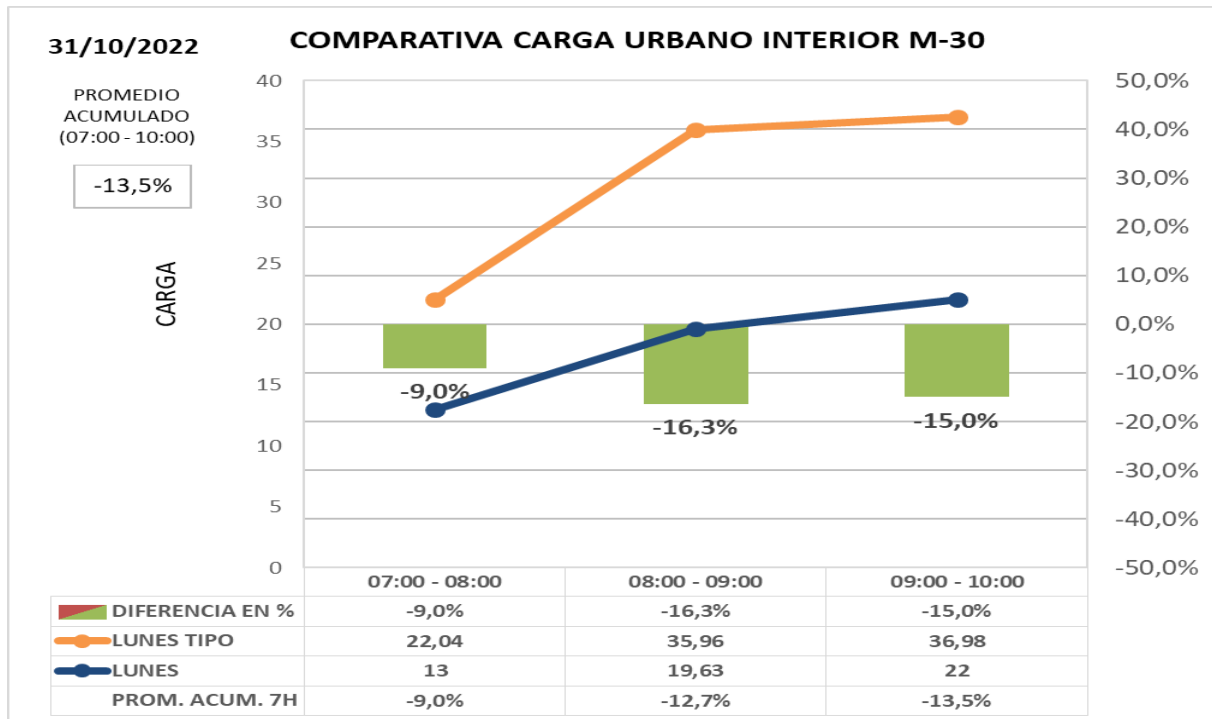


## INFORME HORA PUNTA ZONA URBANA INTERIOR M-30

Los datos de hora punta de la mañana en el día de hoy **comparado con día tipo del mismo periodo del año 2.019:**

**Carga -13,5%**

**Intensidad -40,5%**



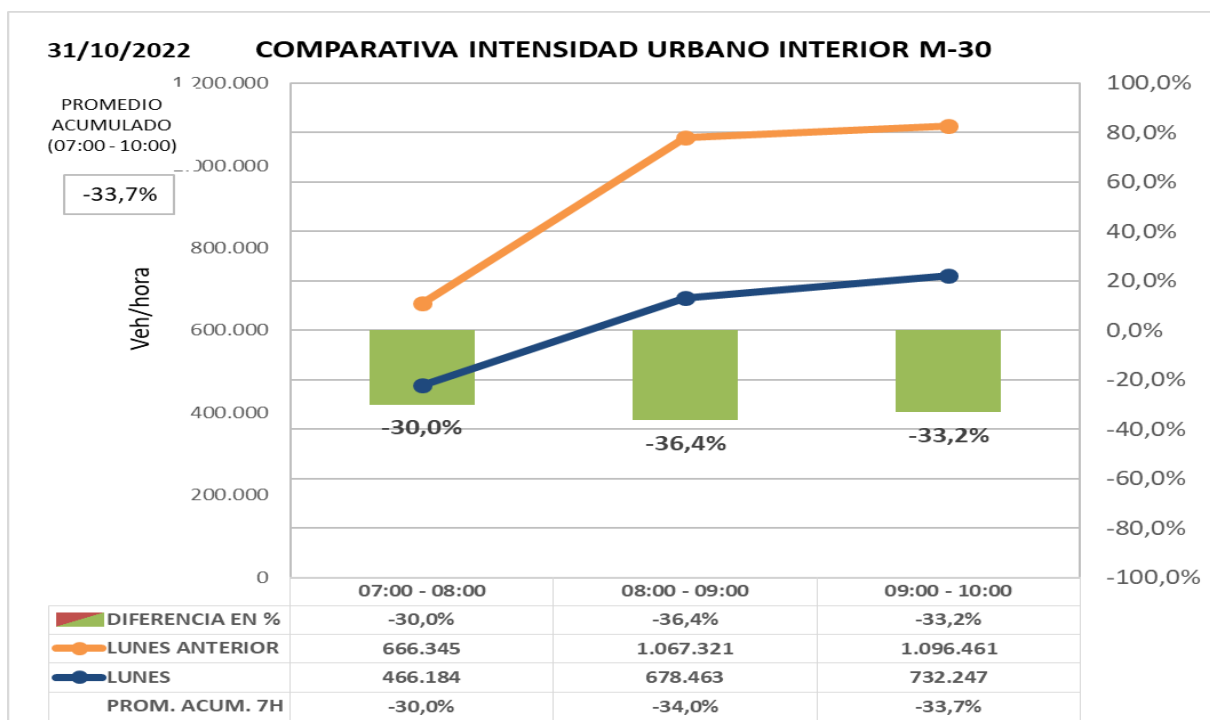
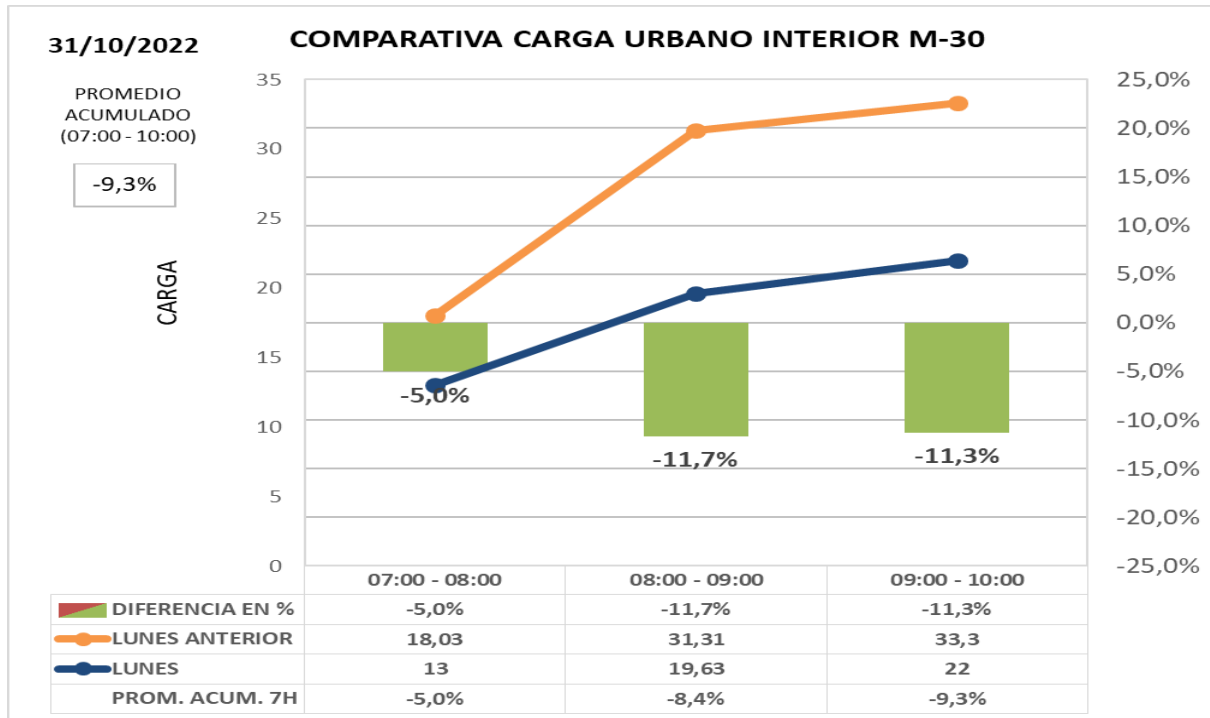


## INFORME HORA PUNTA

Los datos de hora punta de la mañana en el día de hoy **comparado con semana anterior:**

**Carga -9,3%**

**Intensidad -33,7%**





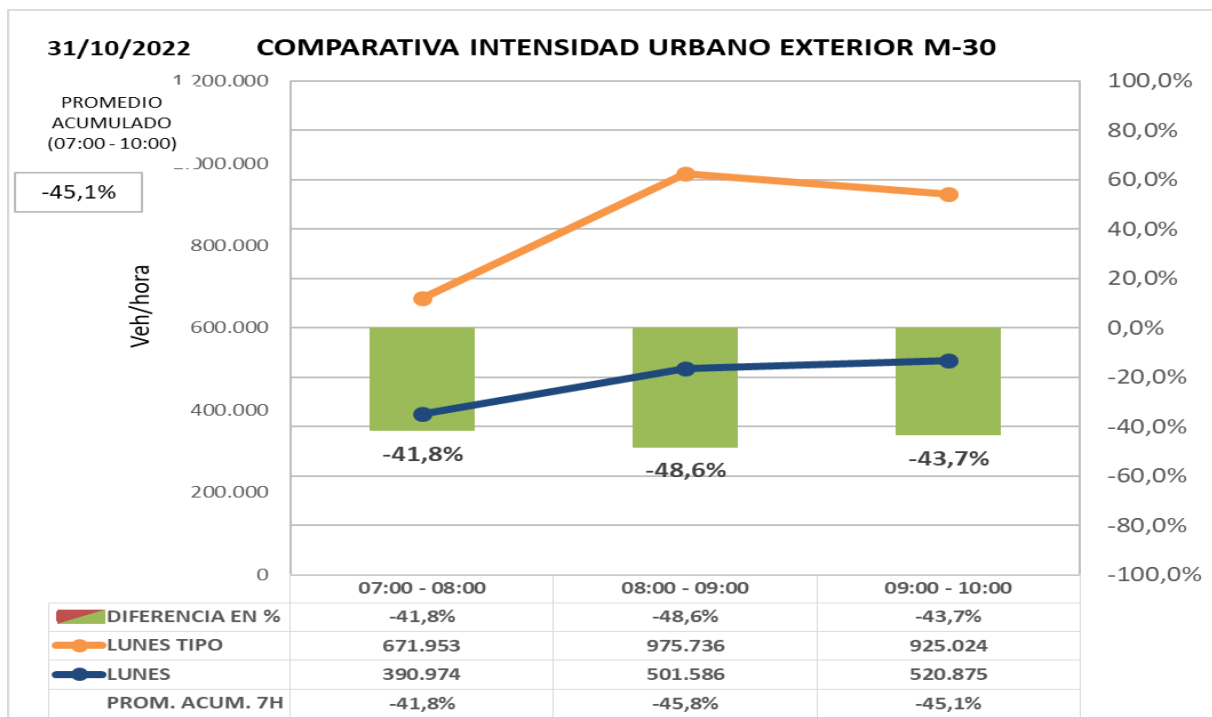
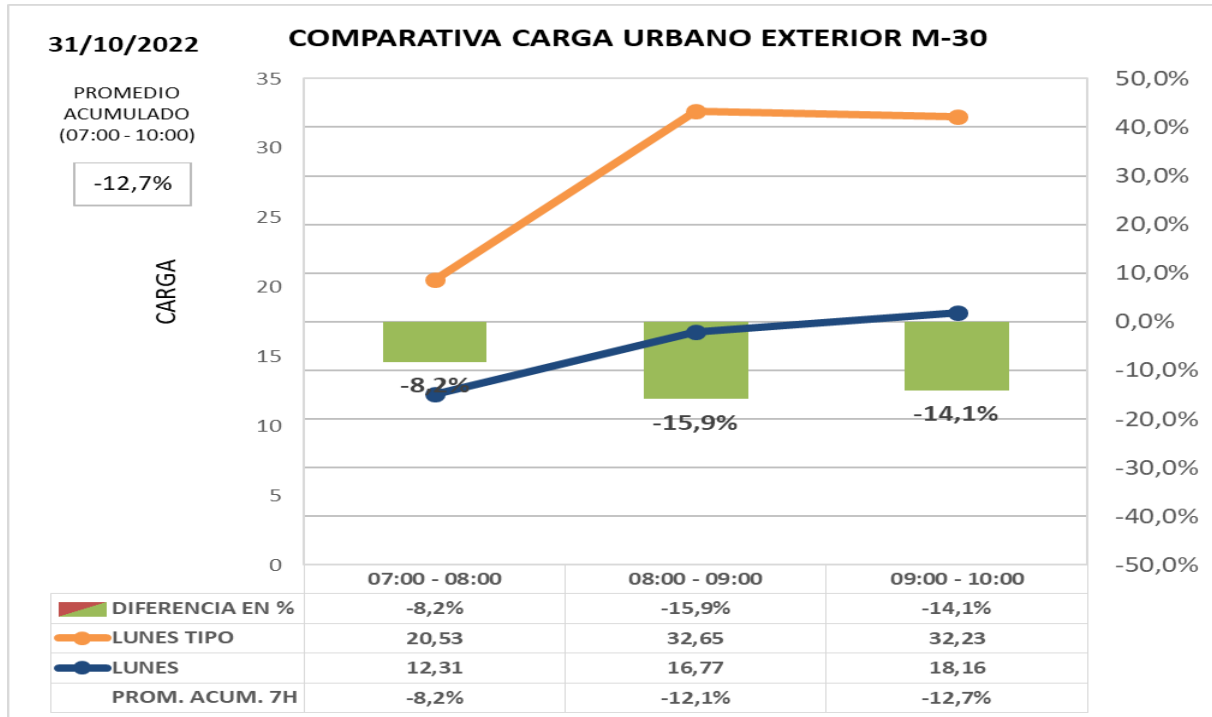
INFORME HORA PUNTA

ZONA URBANA EXTERIOR M-30

Los datos de hora punta de la mañana en el día de hoy **comparado con día tipo del mismo periodo del año 2.019:**

**Carga -12,7%**

**Intensidad -45,1%**



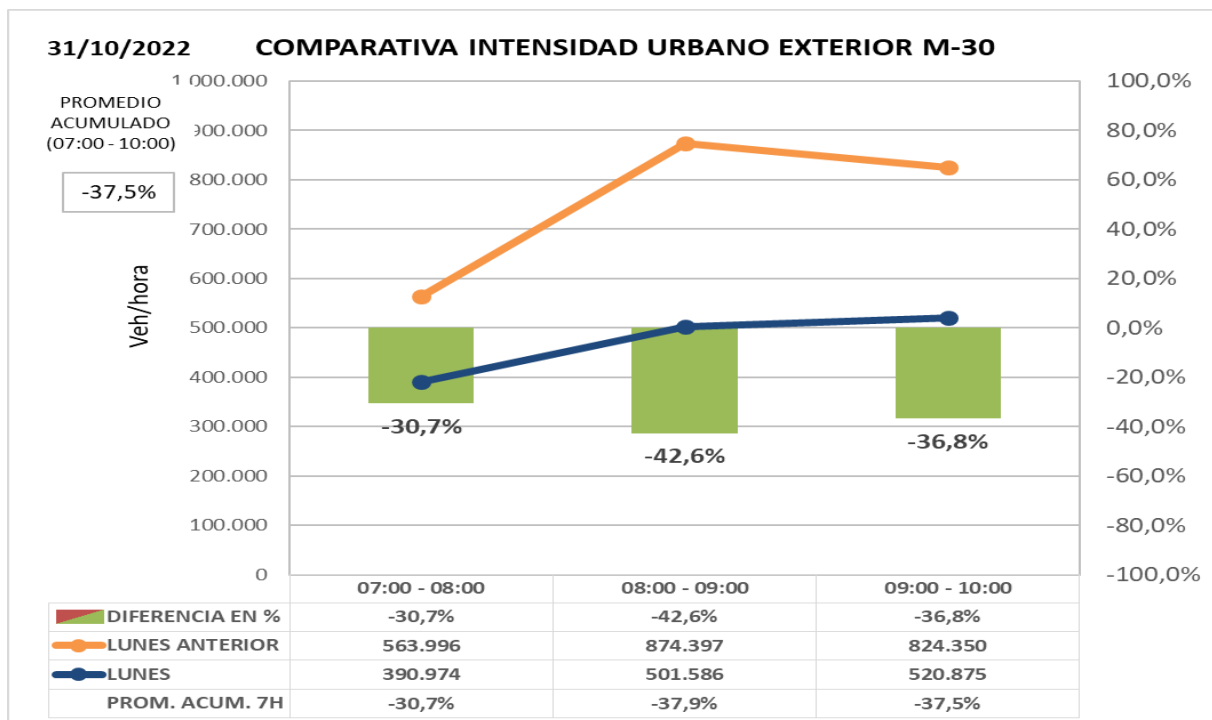
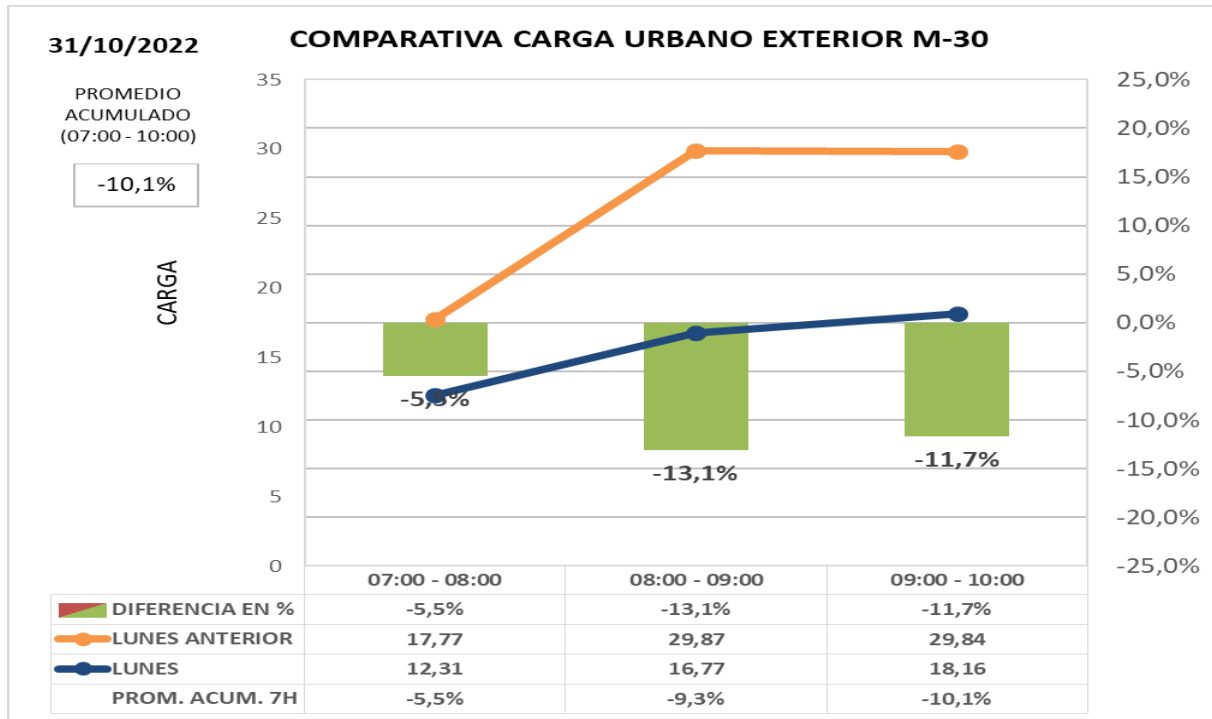


## INFORME HORA PUNTA

Los datos de hora punta de la mañana en el día de hoy **comparado con semana anterior:**

**Carga -10,1%**

**Intensidad -37,5%**







## INFORME HORA PUNTA

### OBRAS LARGA DURACIÓN

- Remodelación de **Estadio Santiago Bernabéu – corte lateral Pº Castellana reducción de carriles en Av. Concha Espina, C/ Padre Damián y C/ Rafael Salgado.**
- **Remodelación del Nudo Norte.** Corte ramal desde pso. Castellana a avda. Ilustración, abierto a M-607. Corte permanente en calzada interior de carriles desde el acceso de Castellana a Nudo de Manoteras. Cambio trazado calzada exterior y pérdida de un carril. Cambio trazado en calzada interior hacia nudo Manoteras. Corte del acceso a M-30 calzada exterior desde A-1 sentido entrada.
- **Desmontaje parcial del puente de Pedro Bosch,** cortándose entre ciudad de Barcelona y Valderribas, permaneciendo un solo carril de habilitado en el lateral para la circulación. Cortes zona central avda. ciudad Barcelona.





## INFORME HORA PUNTA

### INSTRUCCIONES

#### INCIDENCIAS:

Incidencias de especial trascendencia para el tráfico de la M-30 y ramales de acceso o entorno urbano.

#### DATOS HORA PUNTA:

Para la obtención del **día tipo** con el que se comparan los datos del día presente se obtiene el **promedio del mismo periodo del año 2019** para cada día de la semana.

- **M-30**

Intensidad agregada en vehículos/hora de 47 puntos de medida de entradas/salidas de M-30 comparada con un día tipo; se compara además cada día con día equivalente de la semana anterior.

- **URBANO**

- Carga agregada media de las calles de la ciudad en las que existen puntos de medida comparada con mismo día de la semana anterior o día equivalente. La carga es un parámetro calculado que tiene en cuenta la intensidad de vehículos y la capacidad de la vía y por tanto permite valorar tanto intensidad de vehículos que pasan como la retención que soportan.

- Intensidad agregada en vehículos/ hora de las calles de la ciudad en las que existen puntos de medida comparada con mismo día de la semana anterior o día equivalente

#### GRAFICAS:

En la gráfica se representa la **intensidad horaria del día actual** (color azul) y la **intensidad horaria del día de referencia** (en naranja), los valores se indican en la tabla inferior y se referencian en el eje de ordenadas izquierdo.

En la tabla inferior y referenciada al eje de ordenadas derecho, se representa con un gráfico de barras los valores de la **diferencia horaria (%)** entre los dos días considerados.

Finalmente, en la última fila de la tabla se indica el **promedio acumulado (%)**, que es la relación entre la suma de las intensidades desde las 00:00 horas del día actual respecto al mismo dato del día de referencia. Estos valores no se representan en la gráfica.