



REGISTRO FISCAL
 DE LA
 RIQUEZA RÚSTICA
 DE
 MADRID.

Formado en virtud de lo dispuesto en la Ley de 27 de Marzo de 1900 y Real Decreto de 6 de Agosto de 1901.-

Aprobado por la Dirección general de Contribuciones en

Madrid 31 de Agosto de 1903.-

=El Ingeniero Jefe de la 1ª Brigada= Víctor Clario

=Vº Bº El Ingeniero Director= A. Gomez Flores

1903

REGISTRO FISCAL/ DE LA/ RIQUEZA RUSTICA/ MADRID.

DIRECCION GENERAL DE CONTRIBUCIONES/ REPRESENTACION GRAFICA/ en/ SECCIONES AGRONOMICAS/ y/ POLIGONOS FISCALES.

Dibujo en color reproducido en telas 63,0 x 85,5 cm

ESCALA

Comprende hojas a E= 1: 2.000

SERVICIO/ AGRONOMICO CATASTRAL/ PROVINCIA DE MADRID Madrid 31 de Julio de 1903/ El Ingeniero Jefe de la Brigada/ Y VICTOR CLARIO

Rubricado. Vº Bº/ El Ingeniero Director/ A. GOMEZ FLORES Rubricado.

Formado en virtud de lo dispuesto en la ley de 27 de Marzo de 1900 y Real Decreto de 6 de Agosto de 1901

DESCRIPCION

La hoja nº 3 corresponde a Madrid y su Término Municipal. Incluye leyenda explicativa con indicación de Limite de Sección Agronómica Límite del Polígono fiscal Zona rústica y Zona urbana.

La hoja nº 23 a E= 1: 2000, corresponde a la sección Astronómica Letra A, Polígono Fiscal nº 1, representa la "Real Casa de Campo". Limita al N. con la hoja nº 19, al S. con la Sección Agronómica letra F, al E. con la Sección Agronómica letra G y al O, con la hoja nº 22

La hoja nº 69 a E= 1: 2000, corresponde a la Sección Agronómica letra F, Polígono Fiscal nº 40, representa al paraje denominado "Molino de Viento". Limita al N. con el Polígono Fiscal nº 1, al S, con el nº 39, al E. con el Barrio de Colmenares y al O. con el Termino de Carabanchel Bajo.

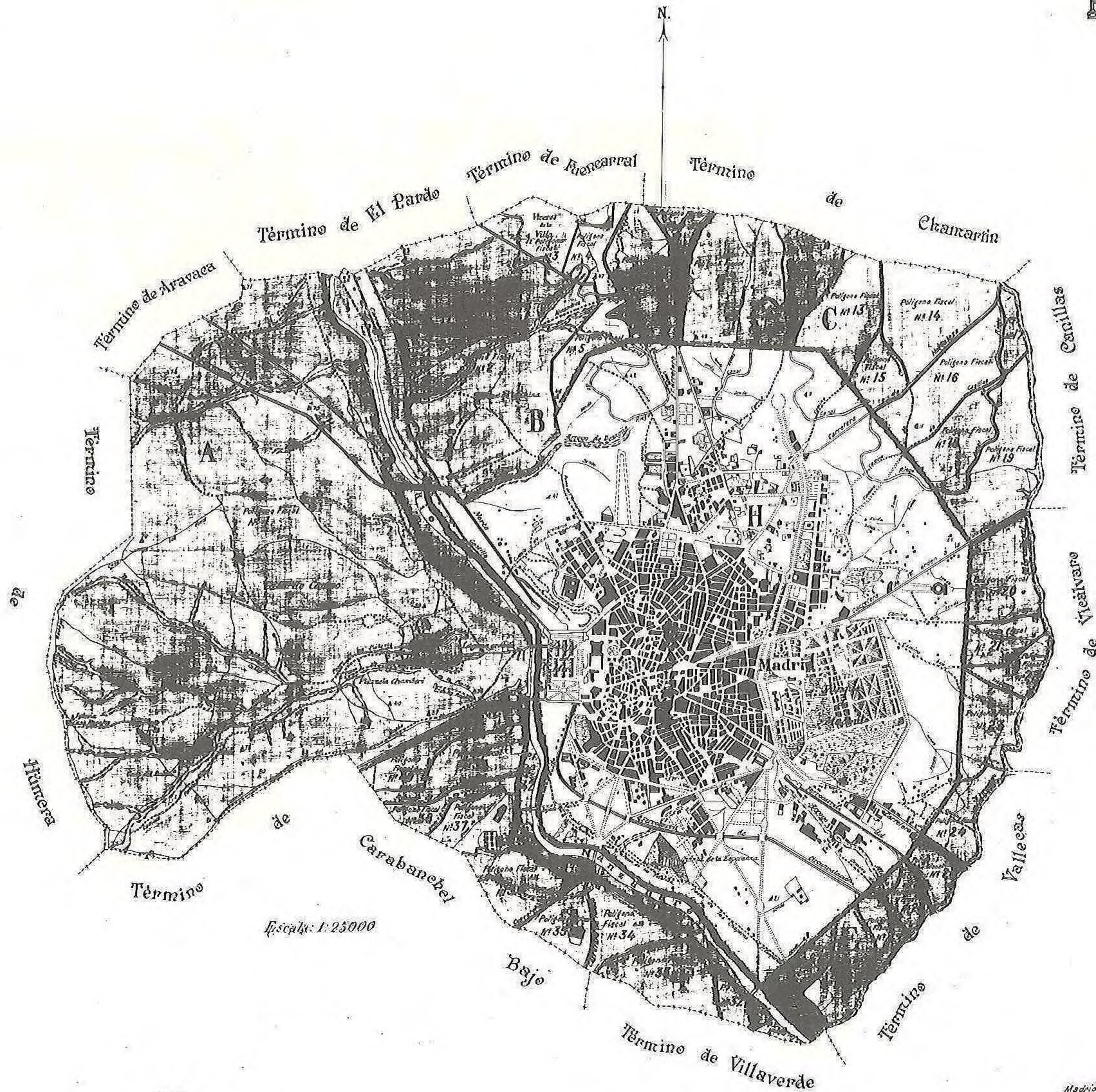
El paraje Barrio de Colmenares, limita al N. con el Polígono Fiscal nº 1, al S. con el nº 39, al E. con el 42 y al O. con la C/ de Sta. Ursula.

GERENCIA MUNICIPAL DE URBANISMO

SERVICIO
AGRONOMICO CATASTRAL
PROVINCIA DE MADRID

REGISTRO FISCAL
DE LA
RIQUEZA RUSTICA
MADRID
HOJA 3ª

- Signos convencionales*
- Límite de Sección agronómica.
 - Lí. de Polígono fiscal.
 - Zona rústica.
 - Zona urbana.



Representación gráfica
de la
División del término municipal
en
Secciones agronómicas
y
Polígonos fiscales

V.º B.º
EL INGENIERO DIRECTOR.
A. Gomez Flores = Rubricado.

Madrid 31 de Julio de 1903.
EL INGENIERO JEFE DE LA BRIGADA.
Y. Victor Clario = Rubricado.

Hay un sello en tinta azul que dice, Servicio Agronómico-Catastral, Dirección, Madrid.

Hay un sello en tinta azul que dice, Servicio Agronómico-Catastral, 1ª Brigada, Registro Fiscal, Madrid.

SECCIÓN AGRONÓMICA

Letra *A*

LINDEROS DE LA SECCIÓN.

NORTE. Término municipal de Aravaca y término municipal de El Pardo.

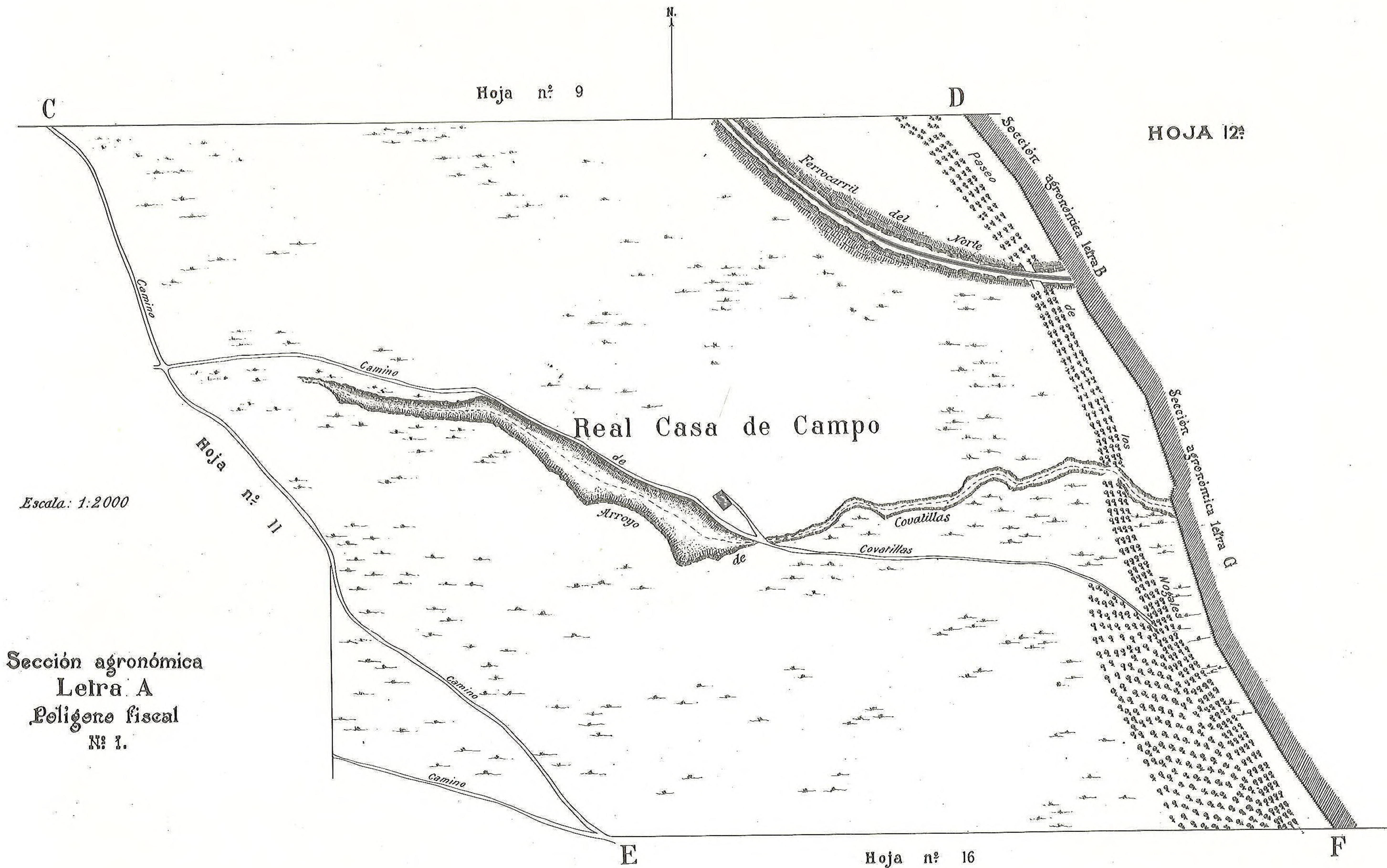
ESTE. Topia de la Casa de Campo, Carretera antigua de Castilla y
topia de la Casa de Campo.

SUR. Carretera de Extremadura y término municipal de
Carabanchel Bajo.

OESTE. Término municipal de Húmera.

DETALLE

Número de polígonos fiscales que comprende	1.
Numeración correlativa de los mismos	1.
Superficie total del polígono fiscal	<u>1.677^{m²} 12^{m²} 63^{cm²}</u>
SUPERFICIE TOTAL DE LA SECCION <i>A</i>	1.677^{m²} 12^{m²} 63^{cm²}



HOJA 12

Escala: 1:2000

Sección agronómica
 Letra A
 Polígono fiscal
 Nº 1.

SECCIÓN AGRONÓMICA

Letra B

LINDEROS DE LA SECCIÓN.

NORTE. Término municipal de El Pardo, término municipal de Fuencarral y término municipal de Chamartín.

ESTE. Carretera de Irún. (hoy calle de Bravo Murillo.)

SUR. Foso de Ensanche, tapias de la Moncloa, barranco de San Bernardino y Ferrocarril del Norte.

OESTE. Ferrocarril del Norte y tapia de la Casa de Campo.

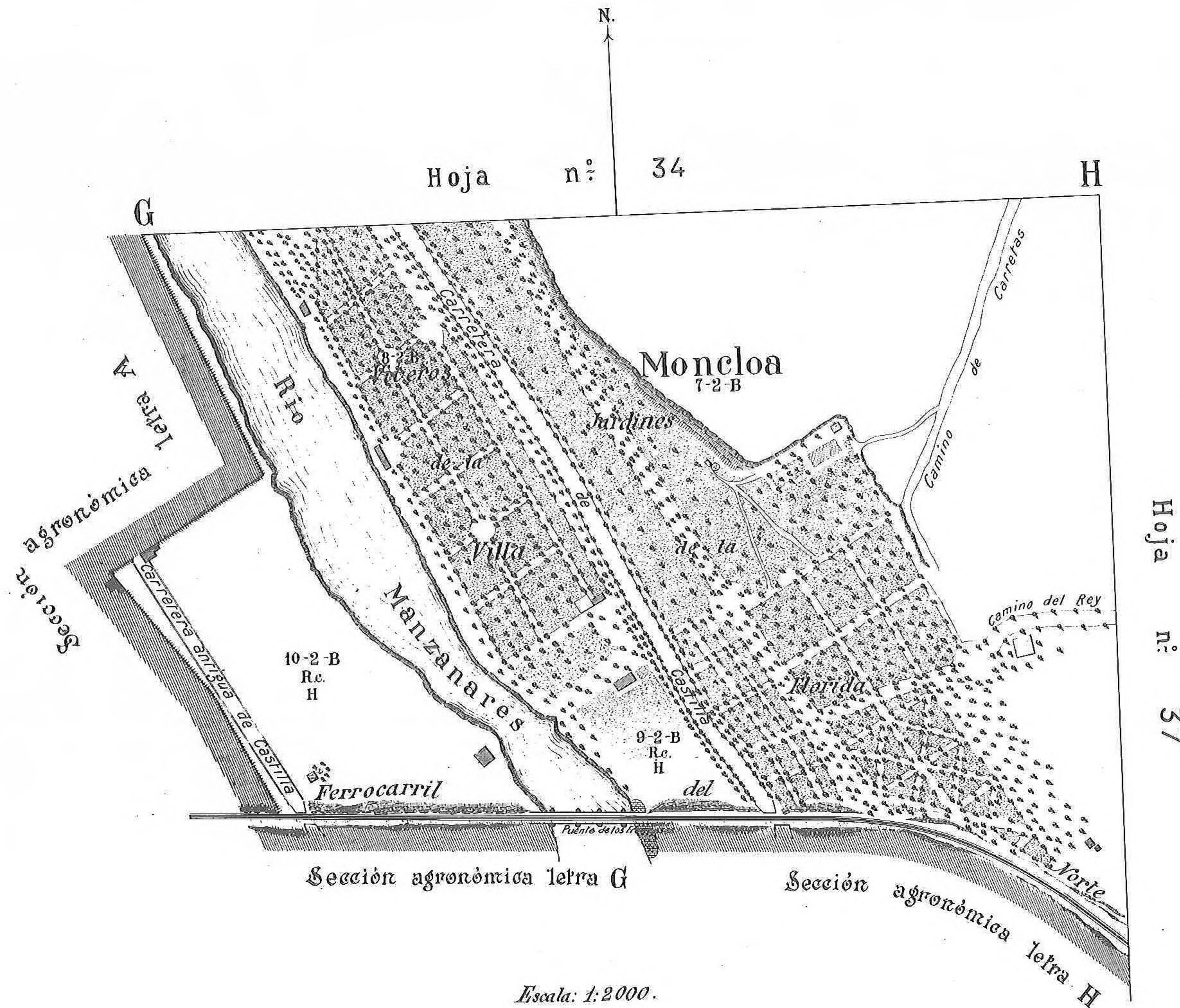
DETALLE.

Número de polígonos fiscales que comprende.....7

Numeración correlativa de los mismos.....Del número 2 al 8.

Superficie total del polígono número 2	462 ^m	80 ^m	16 ^{cs}
" " " " " 3	43	76	30
" " " " " 4	31	79	04
" " " " " 5	42	99	76
" " " " " 6	4	64	20
" " " " " 7	80	44	15
" " " " " 8	19	80	60

SUPERFICIE TOTAL DE LA SECCIÓN B 686 24 21



Hoja n.º 34

HOJA 36ª

Hoja n.º 37

Sección agronómica letra G

Sección agronómica letra H

Escala: 1:2000.

Sección agronómica
 Letra B
 Polígono fiscal
 N.º 2.

SECCIÓN AGRONÓMICA

Letra C

LINDEROS DE LA SECCIÓN.

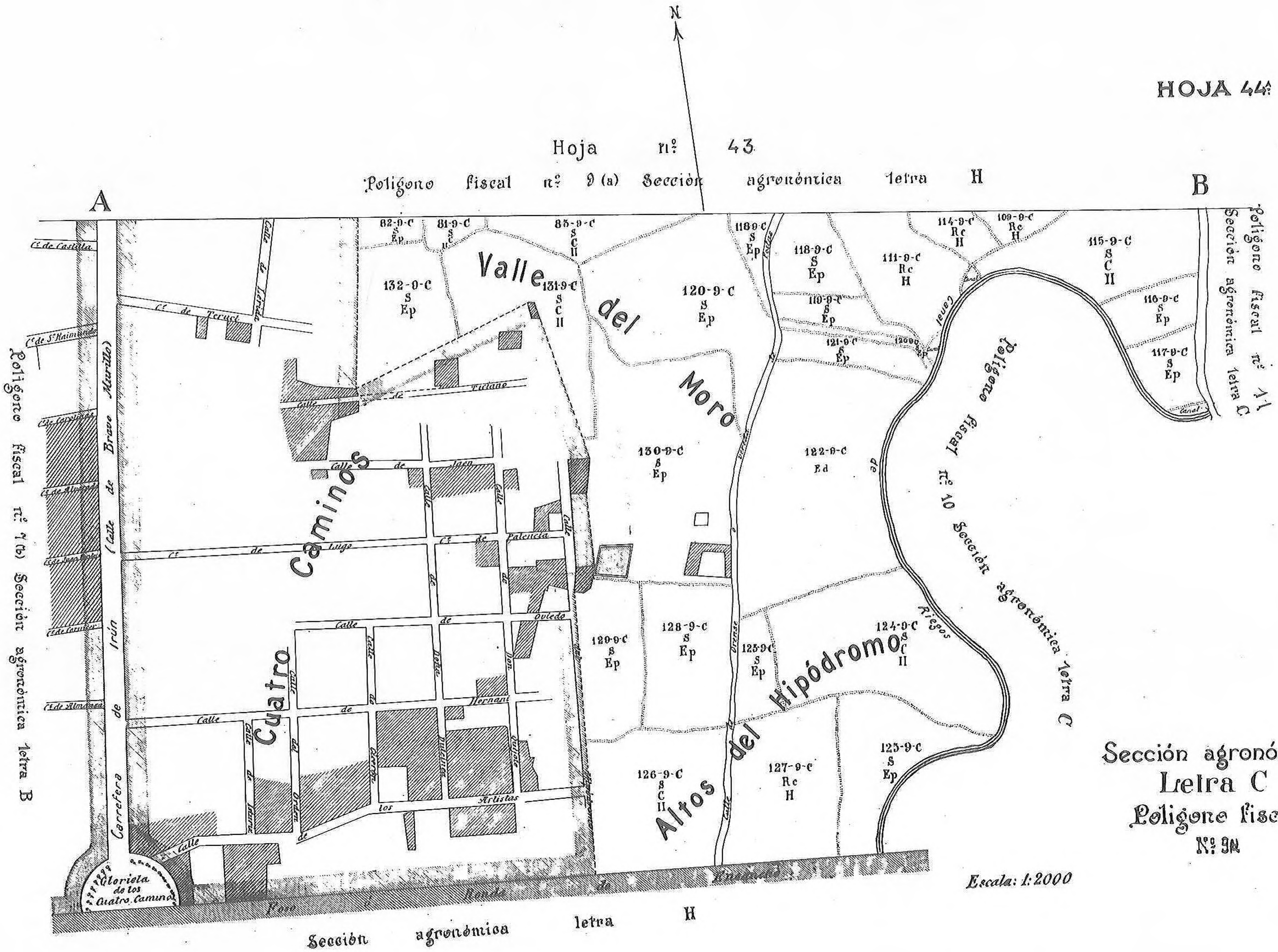
NORTE Término municipal de Chamartín.
ESTE Término municipal de Canillas
SUR Carretera a la Yunquera (por calle de Alcalá)
OESTE Foso ó Ronda de Ensanche y Carretera de Irún (por calle de Ansoátegui)

DETALLE.

Número de polígonos fiscales que comprende.....11
Numeración correlativa de los mismos..... Del número 9 al 19
Superficie total del polígono fiscal número 9..... 117^{m²} 26^{dm²} 07^{cm²}
" " " " " " " 10..... 014 " 95 " 00 "
" " " " " " " 11..... 038 " 01 " 80 "
" " " " " " " 12..... 005 " 37 " 20 "
" " " " " " " 13..... 071 " 63 " 95 "
" " " " " " " 14..... 091 " 62 " 60 "
" " " " " " " 15..... 026 " 74 " 55 "
" " " " " " " 16..... 078 " 21 " 35 "
" " " " " " " 17..... 020 " 74 " 15 "
" " " " " " " 18..... 060 " 19 " 20 "
" " " " " " " 19..... 097 " 99 " 10 "
Superficie total de la Sección..... C..... 622^{m²} 74^{dm²} 97^{cm²}

Hoja n° 43

Polígono fiscal n° 9 (a) Sección agronómica letra H



Sección agronómica
Letra C
Polígono fiscal
N° 9A

Escala: 1:2000

SECCIÓN AGRONÓMICA

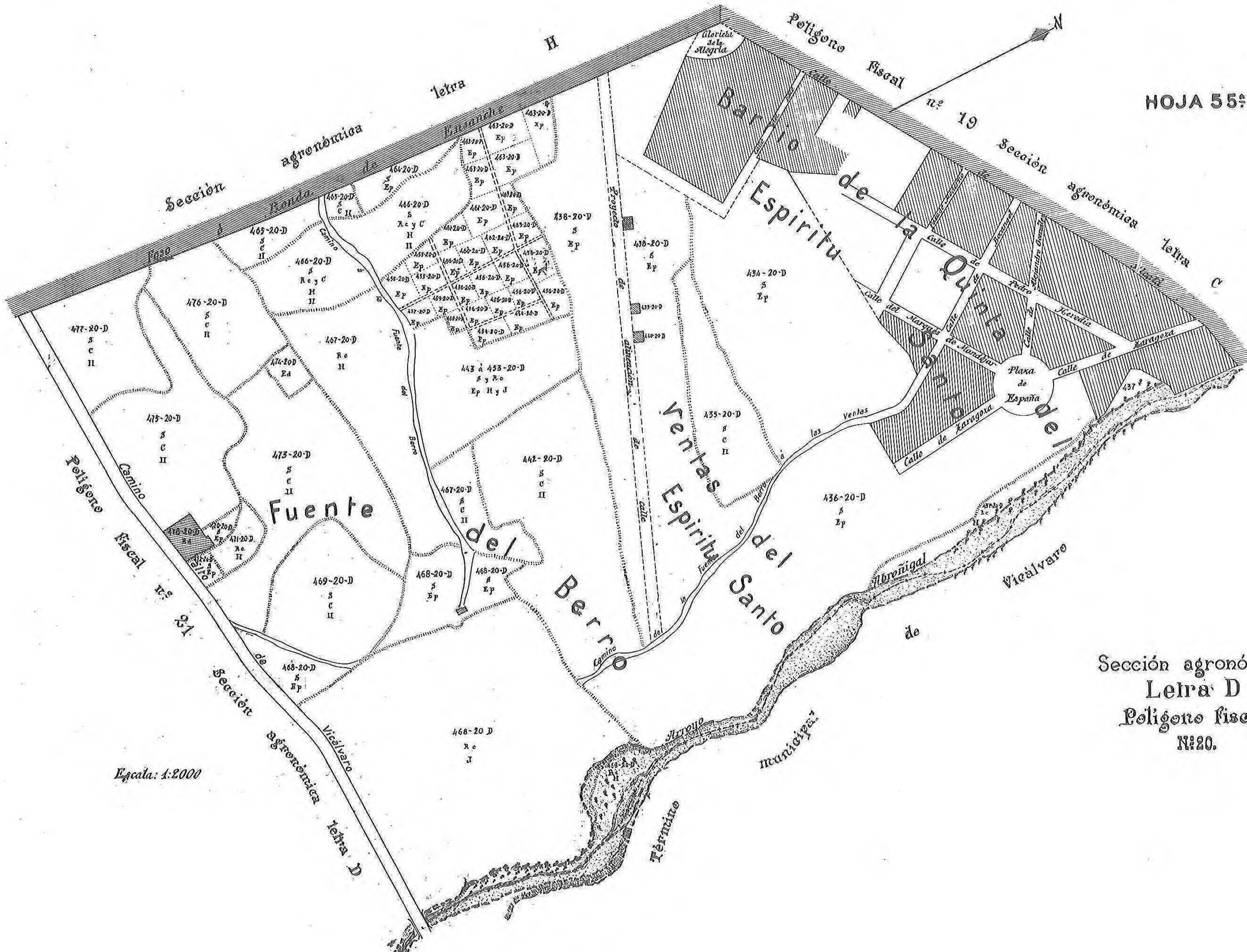
Letra **D**

LINDEROS DE LA SECCION.

- NORTE.** Carretera a la Junquera. (hoy calle de Alcalá)
ESTE. Término municipal de Vicálvaro y término municipal de Vallecas.
SUR. Carretera de Valencia (hoy calle del Pacífico).
OESTE. Foso ó Ronda de Ensanche.

DETALLE.

Número de polígonos fiscales que comprende.....	5.		
Numeración correlativa de los mismos.....	Del 20 al 24.		
Superficie total del polígono fiscal núm: 20	69 ^m	90 ^m	63 ^m
" " " " 21	37	18	20
" " " " 22	23	27	00
" " " " 23	53	62	40
" " " " 24	38	27	60
SUPERFICIE TOTAL DE LA SECCIÓN D.	222	25	83



Sección agronómica
 Letra D
 Polígono fiscal
 Nº 20.

SECCIÓN AGRONÓMICA

Letra *E*

LINDEROS DE LA SECCIÓN.

NORTE. Foso ó Ronda de Ensanche y Carretera de Valencia.

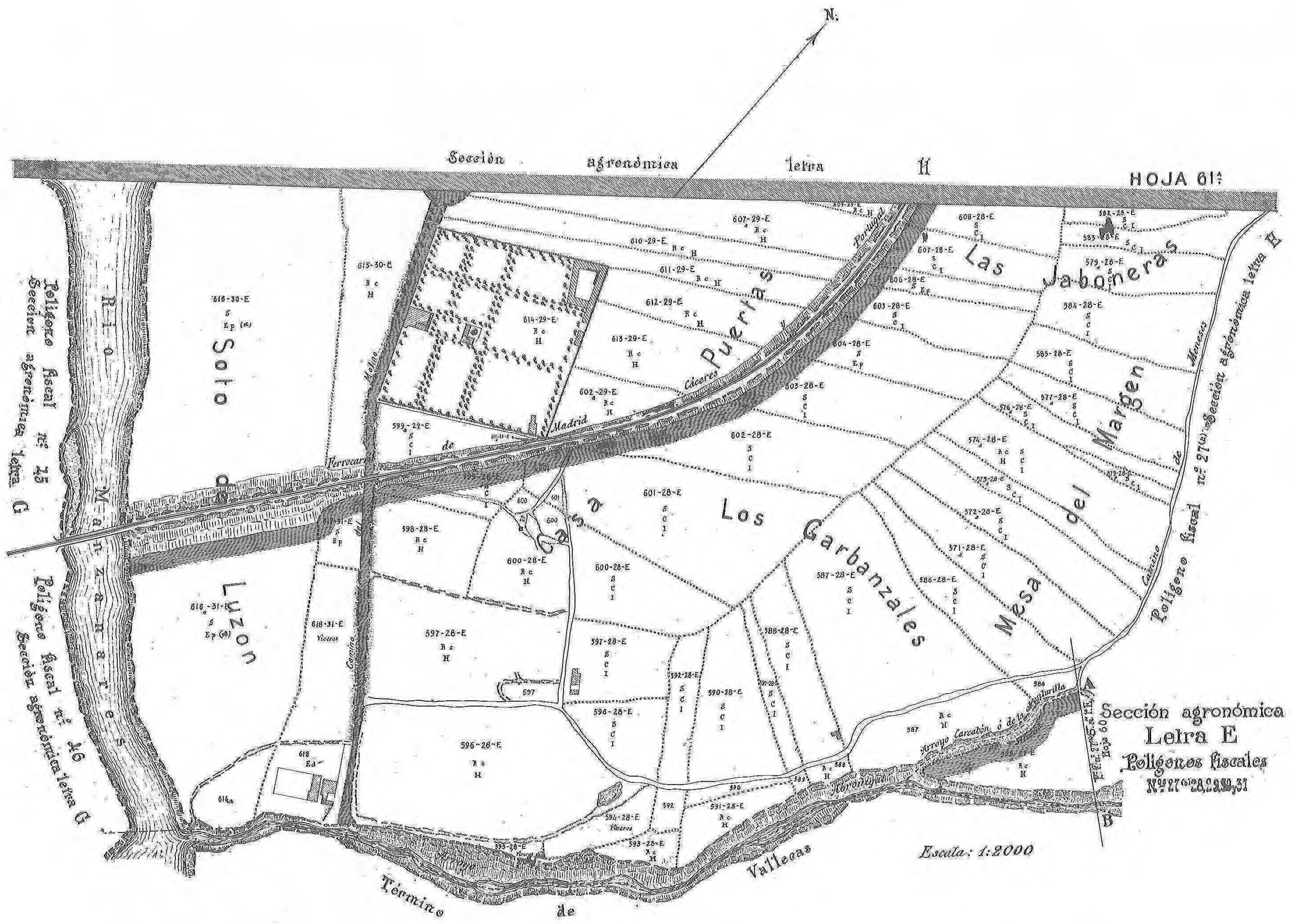
ESTE. Término municipal de Vallecas.

SUR. Término municipal de Vallecas y Río Manzanares.

OESTE. Río Manzanares y foso ó Ronda de Ensanche.

DETALLE.

Número de polígonos fiscales que comprende.....	7.
Numeración correlativa de los mismos.....	Del 25 al 31.
Superficie total del polígono número.....	25. 22" 61" 20"
" " " " " " " " " " " "	26. 26 37 60
" " " " " " " " " " " "	27. 23 45 20
" " " " " " " " " " " "	28. 34 55 20
" " " " " " " " " " " "	29. 14 10 40
" " " " " " " " " " " "	30. 11 30 80
" " " " " " " " " " " "	31. 10 00 40
SUPERFICIE TOTAL DE LA SECCIÓN <i>E</i>.	162 40 80



Sección agronómica Letra H

HOJA 61

Polígono Fiscal nº 25
Sección agronómica Letra G

Polígono Fiscal nº 6
Sección agronómica Letra G

616-30-E
S
Ep (a)
Soto

616-31-E
S
Ep (b)
Luzon

Sección agronómica
Letra E
Polígonos fiscales
Nº 27, 28, 29, 30, 31

Escala: 1:2000

SECCIÓN AGRONÓMICA

Letra *F*

LINDEROS DE LA SECCIÓN.

NORTE. Carretera de Extremadura, Carrera de San Isidro.
Camino alto de San Isidro y Carretera de Andalucía
(hoy calle de Antonio Lopez.)

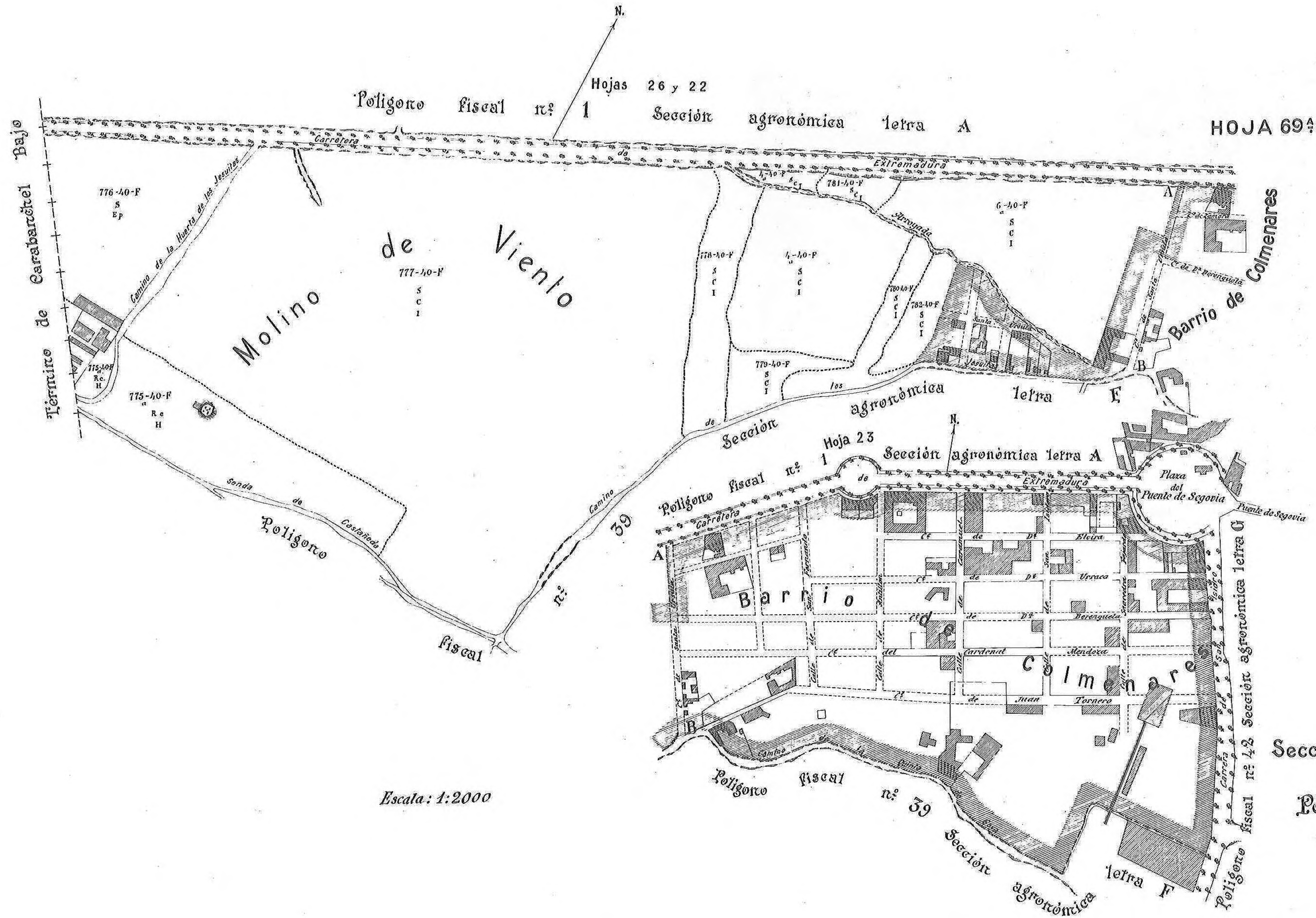
ESTE. Carretera de Andalucía (hoy calle de Antonio Lopez.)

SUR. Términos municipales de Villaverde y Carabanchel Bajo.

OESTE. Término municipal de Carabanchel Bajo y Carretera de Extremadura.

DETALLE.

Número de polígonos fiscales que comprende.....	9.			
Numeración correlativa de los mismos.	Del 32 al 40.			
Superficie total del polígono número	32	13 ^{''}	22 ^{''}	00 ^{''}
" " " " "	33.	59	61	89
" " " " "	34.	47	79	96
" " " " "	35.	35	67	80
" " " " "	36.	50	94	40
" " " " "	37	43	49	00
" " " " "	38.	25	31	00
" " " " "	39.	51	23	65
" " " " "	40.	56		
SUPERFICIE TOTAL DE LA SECCIÓN <i>F</i>.	384	25	75	



Escala: 1:2000

Sección agronómica
Letra F
Polígono fiscal
Nº 40