

S.M. Alfonso XIII, firma el acta de inauguración de las obras de la Gran Vía. 1910

ponían de manifiesto la catastrófica situación a la que había llevado la agotadora guerra con Marruecos.

El 13 de septiembre de 1.923 los rumores callejeros de que el general Primo de Rivera había dado un golpe de Estado en Barcelona se confirmaron. El Capitán General de Cataluña se puso al frente de un Directorio militar, que fué sustituido a los dos años por un gobierno de hombres civiles.

Se promulga en 1.924 el Estatuto Municipal debido al Director de Administración Local, D. José Calvo Sotelo. En 1.927 por deseo de la Corona se encargó el proyecto de la Ciudad Universitaria a Modesto López Otero. El 25 de julio de 1.929 con los ingresos obtenidos en un sorteo de lotería, comenzaron las obras de edificación del complejo universitario. Por aquellas

fechas en la calle de Alcalá y Gran Vía, se levantaron edificios como el del Circulo de Bellas Artes, Casino de Madrid y Palacio de Correos y Comunicaciones. En el 1.925 se inaugura la primera exposición de "Artistas Ibéricos" con obras de Dalí, Cossío, Palencia, Piñole, Echevarría.

La "Generación poética del 17" hace florecer la literatura española a partir del homenaje a Gongora, en el tercer centenario de su muerte.

Destacan: Guillén, García Lorca, Alberti, Alexandre, Cernuda, Damaso Alonso y Gerardo Diego. En 1.928 el Teatro Novedades es destruido por un incendio muriendo 64 personas. El Teatro Apolo cerraba sus puertas en 1.929, como de igual modo lo había hecho cuatro años antes el Teatro Real que permaneció clausurado 40 años a causa de las filtraciones y grietas encontradas

1908

PLANO DE MADRID POR DISTRITOS/ DISTRICTO DEL HOSPITAL
MINISTERIO DE INSTRUCCION PUBLICA/ Y/
BELLAS ARTES/
DIRECCION GENERAL DEL INSTITUTO GEOGRAFICO Y ESTADISTICO AÑO 1908

Litografía. 6 hojas 74,5 x 86,0 cm
(excepto hoja 5: 59,7 x 85,6 cm, hoja 6: 55,5 x 60,3 cm
ESCALA
1: 2.000.

DESCRIPCION

Las altitudes se refieren al nivel medio del Mediterráneo en Alicante y las coordenadas de la poligonación al Meridiano y Paralelo del Observatorio Astronómico de Madrid.

Plano topográfico y parcelario.

Leyenda explicativa con indicación de solares, fábricas, fuentes públicas, alcantarillado, árboles, comunicaciones, etc.

Plano poligonado, donde cada vértice del polígono está numerado y fijada su situación según su distancia a la meridiana, a la perpendicular y a la altitud.

PROCEDENCIA

INSTITUTO GEOGRAFICO NACIONAL



MINISTERIO DE INSTRUCCIÓN PÚBLICA

BELLAS ARTES

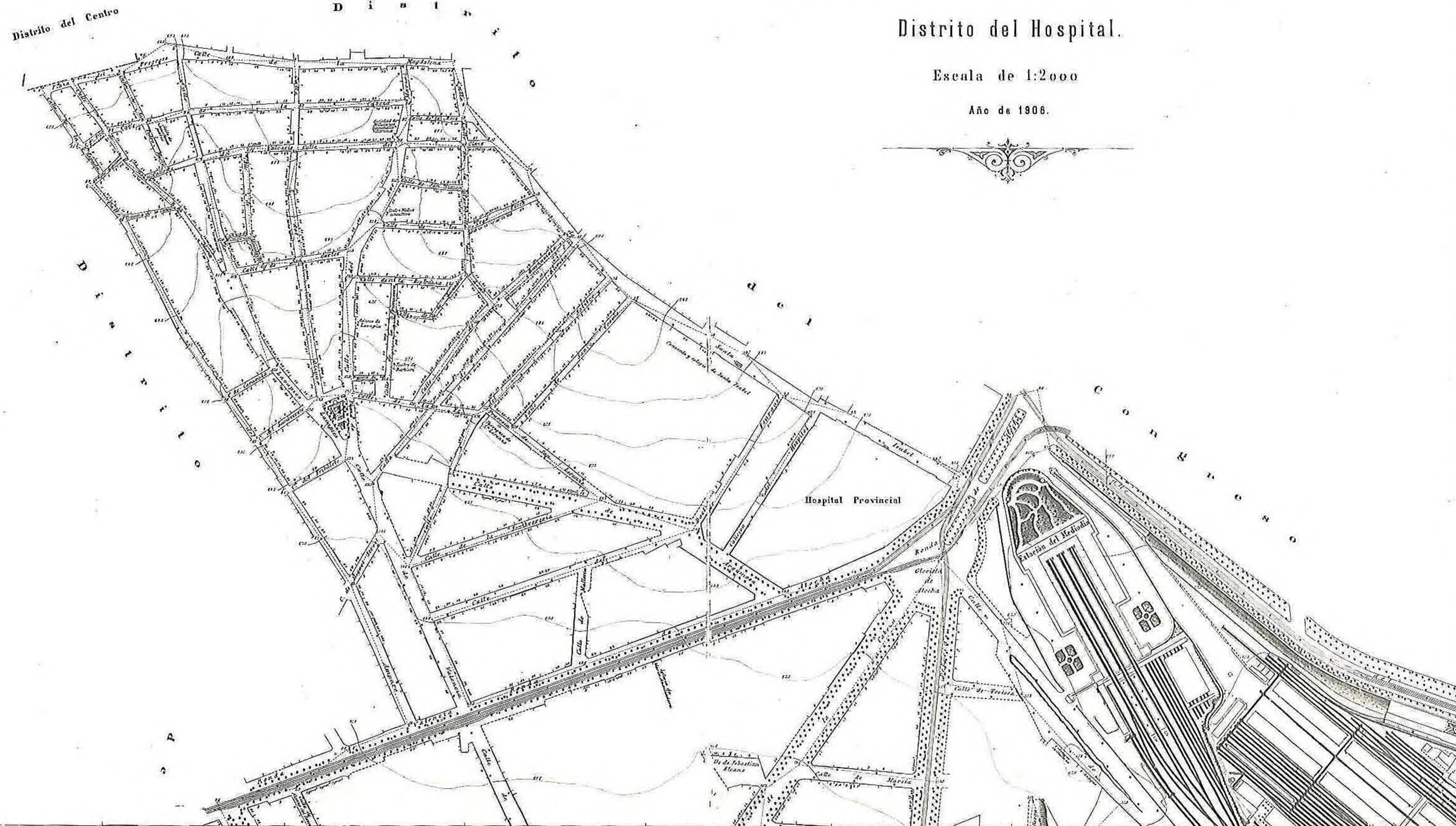
DIRECCIÓN GENERAL DEL INSTITUTO GEOGRÁFICO Y ESTADÍSTICO

PLANO DE MADRID

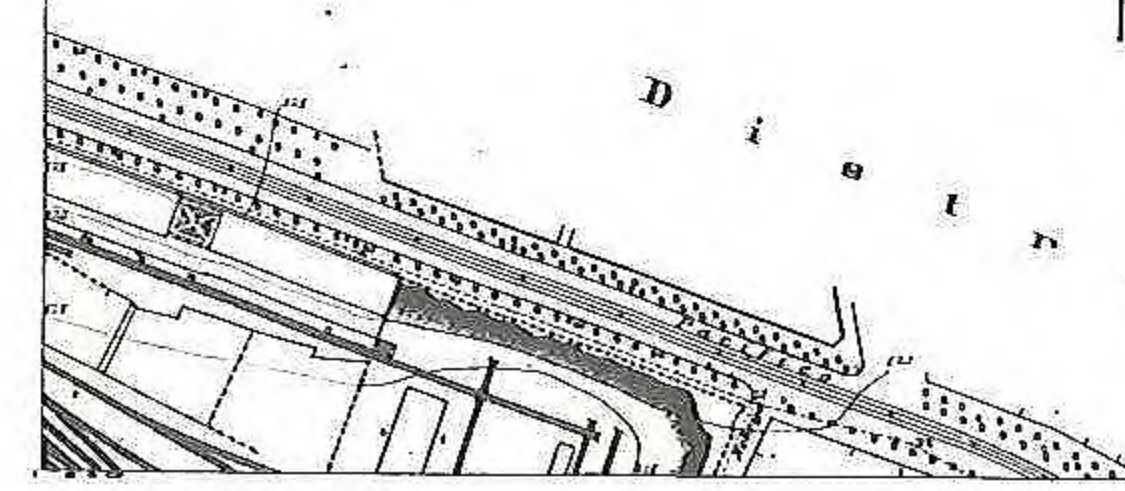
Distrito del Hospital.

Escala de 1:2000

Año de 1906.



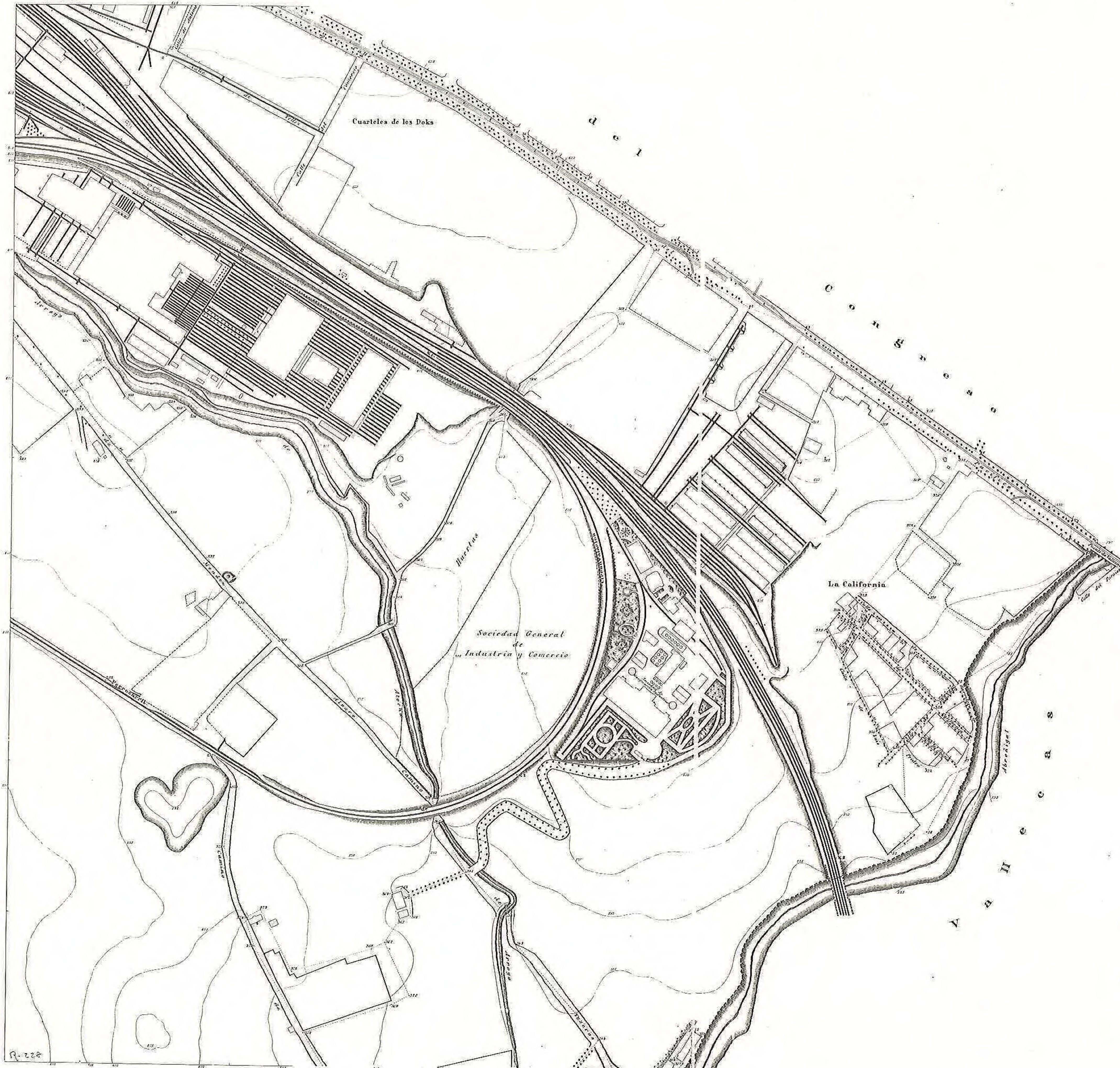
Situaciones.					Situaciones.					Situaciones.					Situaciones.					Situaciones.					Situaciones.								
Número de la poligonal		Distancias		Ángulos	Número de la poligonal		Distancias		Ángulos	Número de la poligonal		Distancias		Ángulos	Número de la poligonal		Distancias		Ángulos	Número de la poligonal		Distancias		Ángulos	Número de la poligonal		Distancias		Ángulos				
Metros	Gras	Metros	Gras		Metros	Gras	Metros	Gras		Metros	Gras	Metros	Gras		Metros	Gras	Metros	Gras		Metros	Gras	Metros	Gras		Metros	Gras	Metros	Gras		Metros	Gras	Metros	Gras
1	111.83	116.81	134.31	74	102.22	74.89	134.31	117	89.14	129.86	111.11	230	112.21	113.13	100.62	229	111.19	129.19	133.94	134.31	366	103.00	140.00	134.31	103	111.19	129.19	133.94	367	103.00	140.00	134.31	103
2	103.06	111.74	134.31	73	102.22	74.89	134.31	118	82.04	129.33	111.11	231	112.21	113.13	100.62	230	111.19	129.19	133.94	134.31	368	103.00	140.00	134.31	104	111.19	129.19	133.94	368	103.00	140.00	134.31	104
3	103.06	111.74	134.31	72	102.22	74.89	134.31	119	74.94	129.47	111.11	232	112.21	113.13	100.62	231	111.19	129.19	133.94	134.31	369	103.00	140.00	134.31	105	111.19	129.19	133.94	369	103.00	140.00	134.31	105
4	103.06	111.74	134.31	71	102.22	74.89	134.31	120	67.84	129.61	111.11	233	112.21	113.13	100.62	232	111.19	129.19	133.94	134.31	370	103.00	140.00	134.31	106	111.19	129.19	133.94	370	103.00	140.00	134.31	106
5	103.06	111.74	134.31	70	102.22	74.89	134.31	121	60.74	129.75	111.11	234	112.21	113.13	100.62	233	111.19	129.19	133.94	134.31	371	103.00	140.00	134.31	107	111.19	129.19	133.94	371	103.00	140.00	134.31	107
6	103.06	111.74	134.31	69	102.22	74.89	134.31	122	53.64	129.89	111.11	235	112.21	113.13	100.62	234	111.19	129.19	133.94	134.31	372	103.00	140.00	134.31	108	111.19	129.19	133.94	372	103.00	140.00	134.31	108
7	103.06	111.74	134.31	68	102.22	74.89	134.31	123	46.54	130.07	111.11	236	112.21	113.13	100.62	235	111.19	129.19	133.94	134.31	373	103.00	140.00	134.31	109	111.19	129.19	133.94	373	103.00	140.00	134.31	109
8	103.06	111.74	134.31	67	102.22	74.89	134.31	124	39.44	130.25	111.11	237	112.21	113.13	100.62	236	111.19	129.19	133.94	134.31	374	103.00	140.00	134.31	110	111.19	129.19	133.94	374	103.00	140.00	134.31	110
9	103.06	111.74	134.31	66	102.22	74.89	134.31	125	32.34	130.43	111.11	238	112.21	113.13	100.62	237	111.19	129.19	133.94	134.31	375	103.00	140.00	134.31	111	111.19	129.19	133.94	375	103.00	140.00	134.31	111
10	103.06	111.74	134.31	65	102.22	74.89	134.31	126	25.24	130.61	111.11	239	112.21	113.13	100.62	238	111.19	129.19	133.94	134.31	376	103.00	140.00	134.31	112	111.19	129.19	133.94	376	103.00	140.00	134.31	112
11	103.06	111.74	134.31	64	102.22	74.89	134.31	127	18.14	130.79	111.11	240	112.21	113.13	100.62	239	111.19	129.19	133.94	134.31	377	103.00	140.00	134.31	113	111.19	129.19	133.94	377	103.00	140.00	134.31	113
12	103.06	111.74	134.31	63	102.22	74.89	134.31	128	11.04	130.97	111.11	241	112.21	113.13	100.62	240	111.19	129.19	133.94	134.31	378	103.00	140.00	134.31	114	111.19	129.19	133.94	378	103.00	140.00	134.31	114
13	103.06	111.74	134.31	62	102.22	74.89	134.31	129	3.94	131.15	111.11	242	112.21	113.13	100.62	241	111.19	129.19	133.94	134.31	379	103.00	140.00	134.31	115	111.19	129.19	133.94	379	103.00	140.00	134.31	115
14	103.06	111.74	134.31	61	102.22	74.89	134.31	130	-3.16	131.33	111.11	243	112.21	113.13	100.62	242	111.19	129.19	133.94	134.31	380	103.00	140.00	134.31	116	111.19	129.19	133.94	380	103.00	140.00	134.31	116
15	103.06	111.74	134.31	60	102.22	74.89	134.31	131	-10.26	131.51	111.11	244	112.21	113.13	100.62	243	111.19	129.19	133.94	134.31	381	103.00	140.00	134.31	117	111.19	129.19	133.94	381	103.00	140.00	134.31	117
16	103.06	111.74	134.31	59	102.22	74.89	134.31	132	-17.36	131.69	111.11	245	112.21	113.13	100.62	244	111.19	129.19	133.94	134.31	382	103.00	140.00	134.31	118	111.19	129.19	133.94	382	103.00	140.00	134.31	118
17	103.06	111.74	134.31	58	102.22	74.89	134.31	133	-24.46	131.87	111.11	246	112.21	113.13	100.62	245	111.19	129.19	133.94	134.31	383	103.00	140.00	134.31	119	111.19	129.19	133.94	383	103.00	140.00	134.31	119
18	103.06	111.74	134.31	57	102.22	74.89	134.31	134	-31.56	132.05	111.11	247	112.21	113.13	100.62	246	111.19	129.19	133.94	134.31	384	103.00	140.00	134.31	120	111.19	129.19	133.94	384	103.00	140.00	134.31	120
19	103.06	111.74	134.31	56	102.22	74.89	134.31	135	-38.66	132.23	111.11	248	112.21	113.13	100.62	247	111.19	129.19	133.94	134.31	385	103.00	140.00	134.31	121	111.19	129.19	133.94	385	103.00	140.00	134.31	121
20	103.06	111.74	134.31	55	102.22	74.89	134.31	136	-45.76	132.41	111.11	249	112.21	113.13	100.62	248	111.19	129.19	133.94	134.31	386	103.00	140.00	134.31	122	111.19	129.19	133.94	386	103.00	140.00	134.31	122
21	103.06	111.74	134.31	54	102.22	74.89	134.31	137	-52.86	132.59	111.11	250	112.21	113.13	100.62	249	111.19	129.19	133.94	134.31	387	103.00	140.00	134.31	123	111.19	129.19	133.94	387	103.00	140.00	134.31	123
22	103.06	111.74	134.31	53	102.22	74.89	134.31	138	-59.96	132.77	111.11	251	112.21	113.13	100.62	250	111.19	129.19	133.94	134.31	388	103.00	140.00	134.31	124	111.19	129.19	133.94	388	103.00	140.00	134.31	124
23	103.06	111.74	134.31	52	102.22	74.89	134.31	139	-67.06	132.95	111.11	252	112.21	113.13	100.62	251	111.19	129.19	133.94	134.31	389	103.00	140.00	134.31	125	111.19	129.19	133.94	389	103.00	140.00	134.31	125



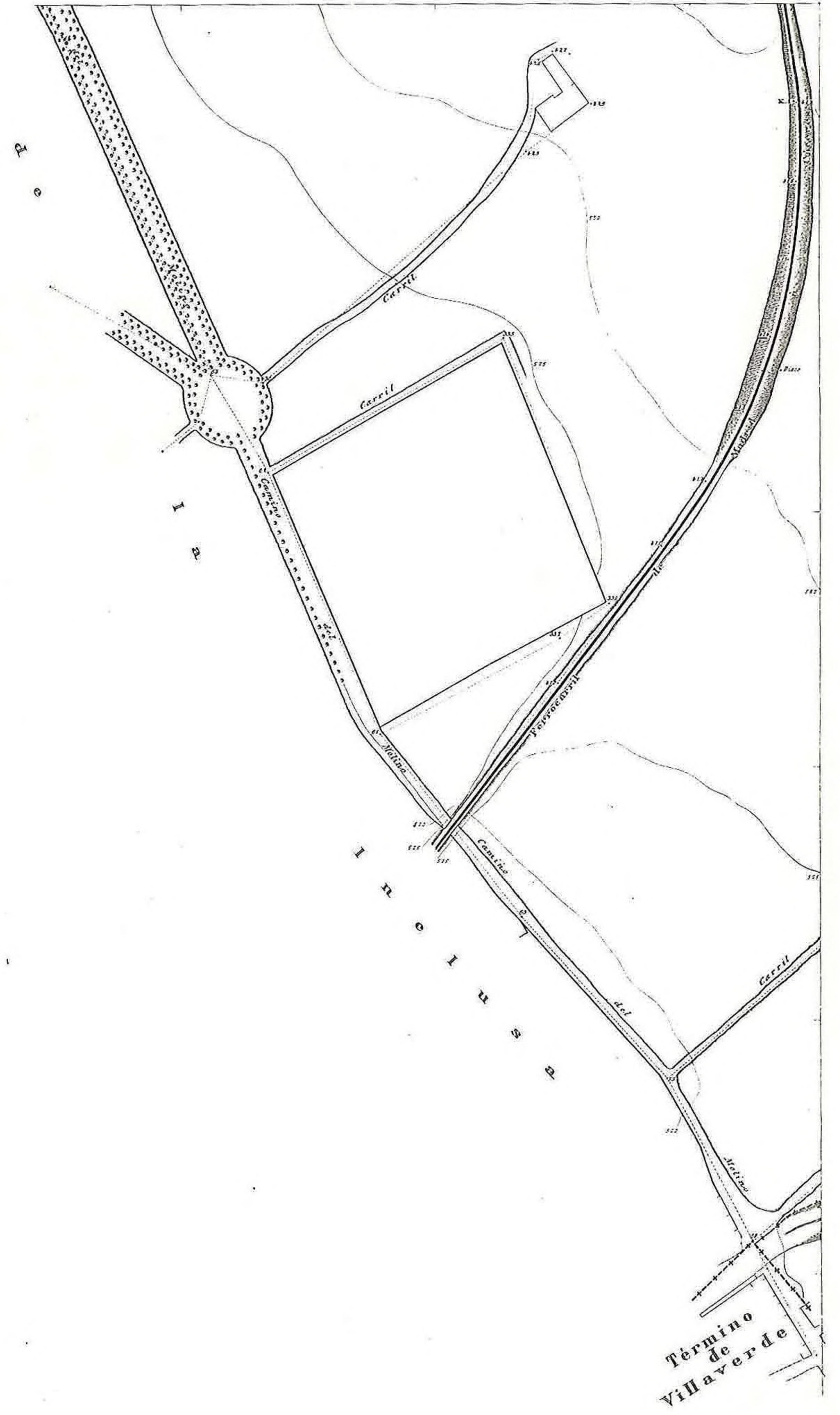
1	2
3	4
5	6



1	2
3	4
5	6



1	2
3	4
5	6



Nombres de las calles que comprende este Distrito y hojas en que están situadas

Abadía..... Hojas 4	Canales (Travesía de la)..... Hojas 1	Laospías (Plaza de)..... Hojas 1	San Lorenzo (Travesía de)..... Hojas 1
Abayugate (Arroyo)..... 4-6	Camerois..... 1	Luis Pedro..... 1	San Pedro de Arce..... 1
Alcaza..... 3	Delicias..... 3	Magalda..... 1	San Simón..... 1
Albareda..... 3	Delicias (Travesía de las)..... 3	Mallorca..... 1	Santa Rosa..... 1
Alcañete..... 3	Delicias (Travesía de las)..... 1-3	Martin Siler..... 3	Santa María de la Iglesia (1ª de)..... 1-3
Alonso del Barro..... 1	Divino Valle..... 3	Núñez Alvarez..... 1-3-4	Sebastián J. Torres..... 1
Amparo..... 1	Doctor Piquet..... 1	Núñez Alvarez..... 1-3-4	Sebastián J. Torres..... 3
Anco..... 3	Echajábar..... 3	Ministros..... 1	Sera..... 1
Antonio Velasco..... 3-4	Empedrado..... 3	Ministros Chiles..... 1	Sotero G. Torres..... 1
Arguasa..... 1	Escudero..... 1	Mitos (Calle del)..... 3	Sombrecito..... 1
Ataca (Arroyo de)..... 1-6	España..... 1	Mitos (Calle del)..... 3	Sombrecito..... 1
Ataca (Calle de)..... 1	España..... 1	Murcia..... 1	Torrequevedra..... 3
Ataca (Calle de)..... 1	Esperanza..... 1	Oeste (Callejón del)..... 3	Torrequevedra..... 3
Ave María..... 1	Este (Travesía del)..... 3	Oleas..... 1	Torrequevedra..... 3
Badajoz..... 3	F..... 1	Oliva..... 1	Torrequevedra..... 3
Barrilav..... 1	Fernández..... 3	Pacifico..... 1-2-4	Torres..... 1
Batallas del Salado..... 3	Fernández (Travesía del)..... 3	Palos de Moya..... 3	Tres Pinos..... 1
Bernardino Obregón..... 3	Florez Calderón..... 3	Panamá..... 4	Wibute..... 1
Blanco (Paseo)..... 3	Fray Luis de León..... 1-3	Pedra Blanca..... 3	Vilencia..... 1
Bosch..... 3	General Bumesio..... 3	Primavera..... 1	Vilencia U. (Calle de)..... 1
Buenavista..... 1	General Luz..... 3	Primavera (Travesía de la)..... 1	Villalobos..... 3
Bustamante..... 3	General Urutú..... 3	Progreso (Plaza del)..... 1	Villalobos (Calle de)..... 3
Cabeza..... 1	Guadalupe..... 1	Rancho de Prado..... 3	Vista de Río..... 3-3
Caceres..... 3	Guatemala..... 1	Riego..... 1-3	Vista..... 3-4
California..... 1	Guatemala (Callejón del)..... 1	Ronda (Plaza de)..... 1-3	Vista (Calle de)..... 1-3
Calvario..... 1	San y María..... 1	Rosa..... 1	Vista (Calle de)..... 1
Canarias..... 3	Juan de Mariana..... 3	Saltos..... 1	Vista (Calle de)..... 1
Carrión..... 1	Juan de Vera..... 3	San Carlos..... 1	Zarita..... 1
Ciudad Real..... 3	Luzuriaga..... 1	San Juan..... 1	

* Las calles marcadas con un asterisco figuran en el plano, por no estar hechas aún su trazado.