

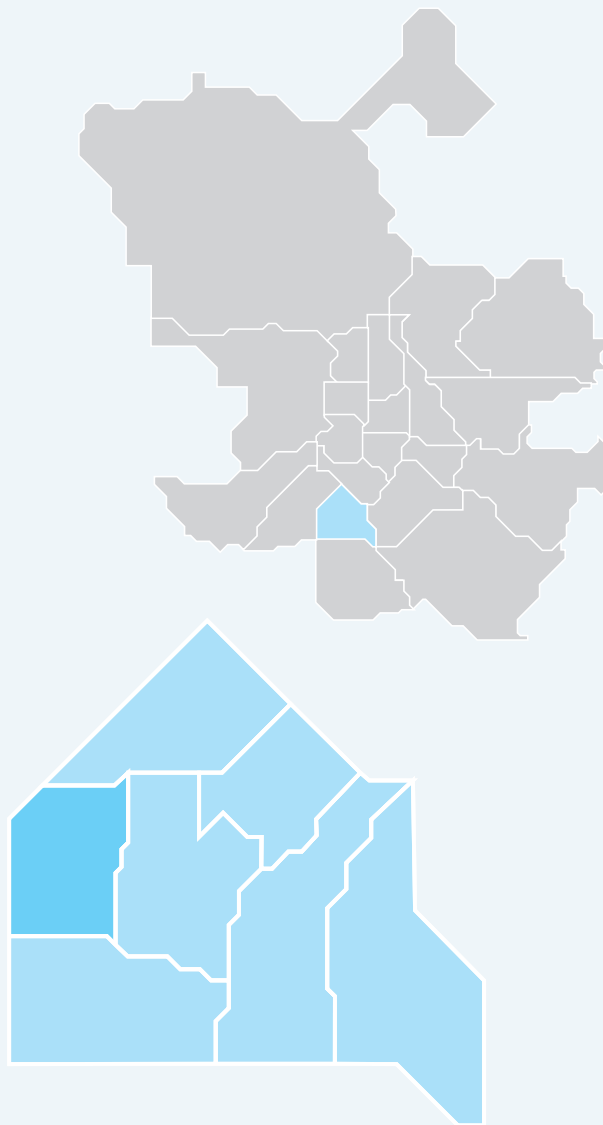


126 Zofío

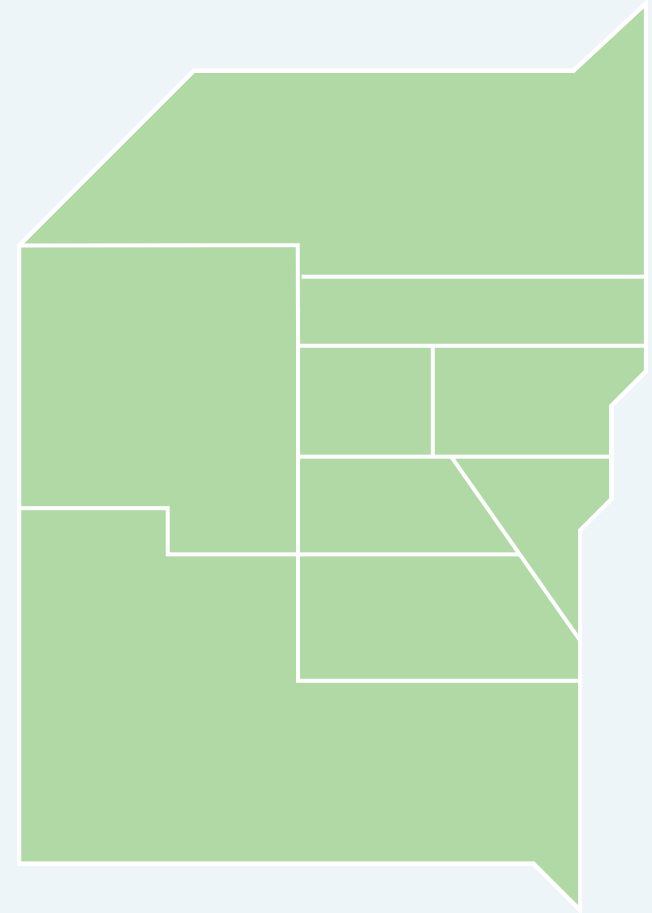
PLAN INTEGRAL DE BARRIO DE ZOFÍO

Este barrio formaba parte del Distrito de Villaverde, en concreto el Sector de Pradolongo, formado por el Barrio del Zofío, la Colonia del Zofío o el Parque de la Paloma. Es parte del Distrito de Usera desde que éste se constituyó por acuerdo de pleno en marzo de 1987. Lo que hoy es conocido como el barrio del Zofío era antiguamente una colonia de pisos situados en el llamado Cerro del Basurero, el actual parque Olof Palme.

Esta colonia estuvo ocupada en la Guerra Civil por el denominado frente de Usera, que llegaba hasta Carabanchel y la Casa de Campo. Como consecuencia de los bombardeos, sus escasas construcciones sufrieron grandes daños. Posteriormente se levantaron viviendas, colonias y poblados, en muchos casos contruidos por sus propios vecinos y vecinas. El actual barrio se sitúan entre la avenida de los Poblados y el Polideportivo de Orcasitas al sur, la calle de Rafaela Ibarra al este, la calle de Marcelo Usera al norte y la avenida de la Princesa Juana de Austria (A-42) al oeste.

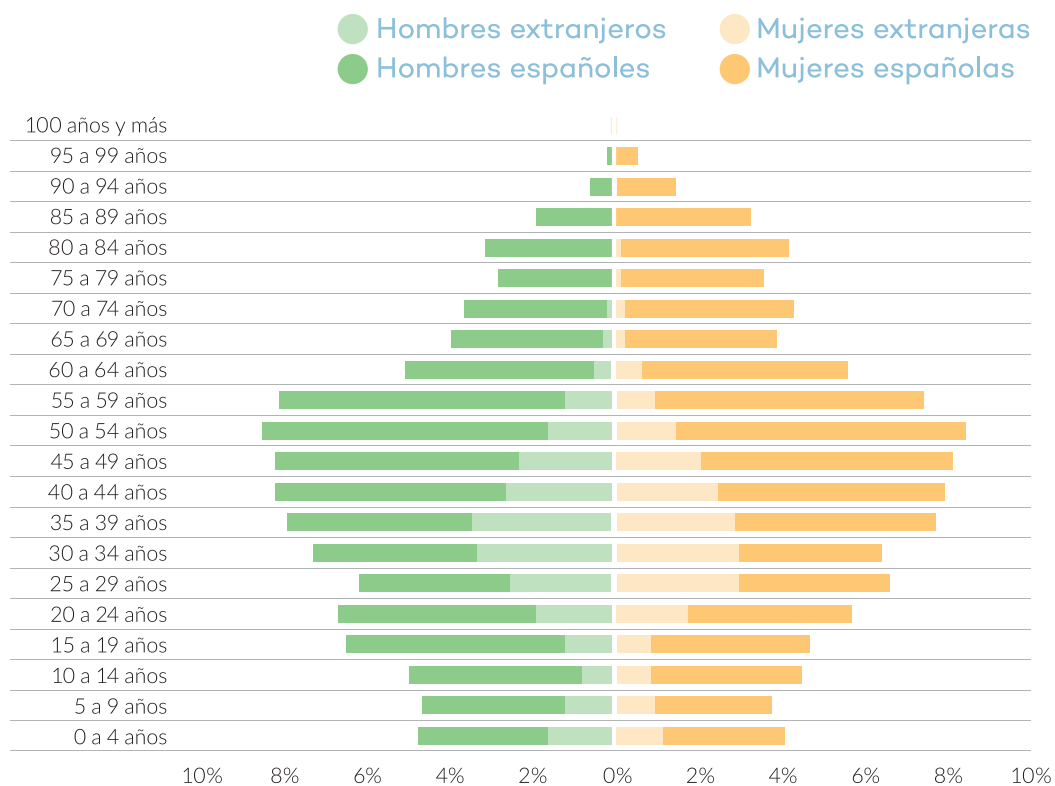


126 Zofío



En verde: Zona de actuación PIBA

Pirámide de población del PIBA Zofío Enero 2018



Fuente: Estadística Municipal. Ayto. de Madrid. Elaboración propia.

POBLACIÓN

El ámbito territorial en el que se desarrolla el PIBA de Zofío afecta a la totalidad del barrio. Su población, a 1 de enero de 2018, era de 13.697 habitantes, un 10% de la del Distrito, con 6.371 hombres (46,5%) y 7.326 mujeres (53,5%).

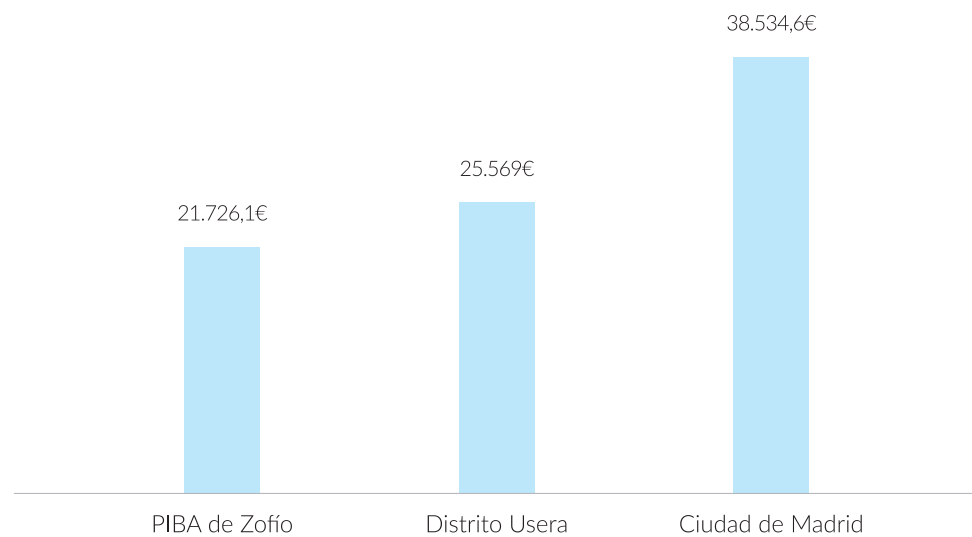
Predominan las edades adultas entre 30 y 65 años, que representan más de la mitad de la población (51,2%). Un 30,7% es menor de 30 años (28,9% de media en la ciudad), y un 18,1% es mayor de 65 años proporción algo más alta que la media del Distrito (17,2%) aunque menor que la media de Madrid (20,2%). La proporción de mujeres que superan los 65 años (20,6%) es sensiblemente más alta que los hombres (15,5%), principalmente debido a que las mujeres tienen 4,3 años más de esperanza de vida (86,3 años) que los hombres (82 años).

RENTA

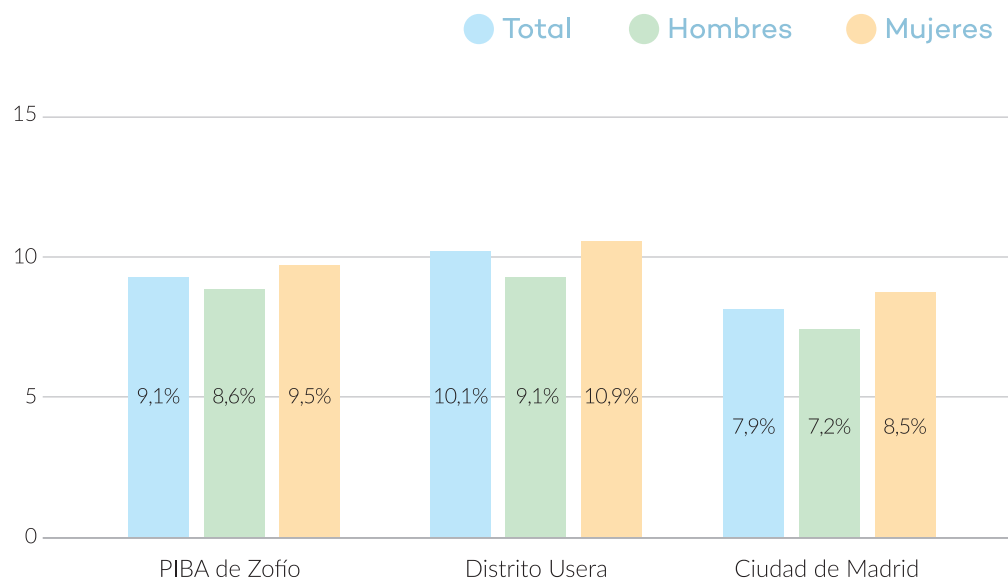
La renta media anual de los hogares del barrio de Zofío en 2015 se situaba en 21.726 euros.

Es un 15% inferior a la media del Distrito (25.569 €) y un 43,6% menor que la media de la ciudad de Madrid (38.534,6 euros).

Renta media anual de los hogares 2015 (Urban Audit)



Tasa absoluta de paro registrado Julio 2018



Fuente: Estadística Municipal. Ayto. de Madrid. Elaboración propia.

EMPLEO

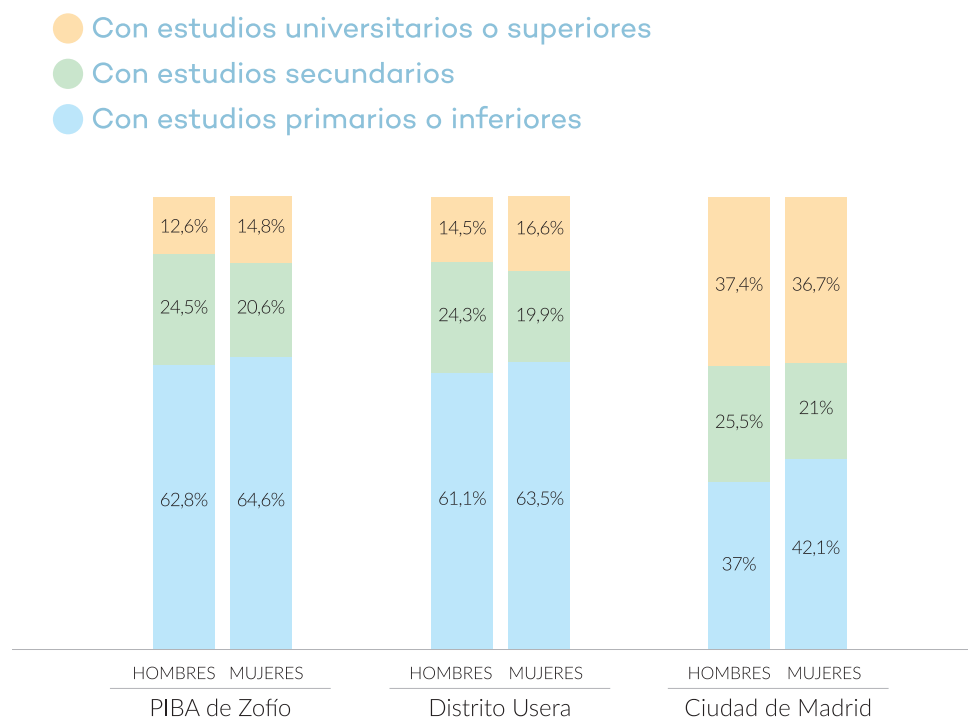
La tasa absoluta de desempleo a 1 de julio de 2018 (9,1%) estaba ligeramente por debajo de la del Distrito (10,1%) y 1,2 puntos por encima de la media de la ciudad (7,9%). No hay mucha diferencia entre el desempleo de hombres (8,6%) y mujeres (9,5%). En el caso de las mujeres el desempleo en Zofío es menor que en conjunto del Distrito (10,9%) aunque un punto superior al del conjunto de la ciudad (8,5%).

EDUCACIÓN

Las personas que solo disponen de los niveles obligatorios de enseñanza o se declaran sin estudios representan una proporción muy importante (62,8% de hombres y 64,6% de mujeres), aunque se trata de tasas similares a la media del Distrito (61,1% en hombres y 63,5% en mujeres) que a su vez son mucho más altas que la media de la ciudad (37% para los hombres y 42,1% para las mujeres). En el caso de los estudios universitarios superiores la proporción (12,6% de hombres y 14,8% de mujeres) es también similar a la media del Distrito (14,5% y 16,6% respectivamente) aunque muy inferior a la media de Madrid (37,4% para los hombres y 36,7% para las mujeres).

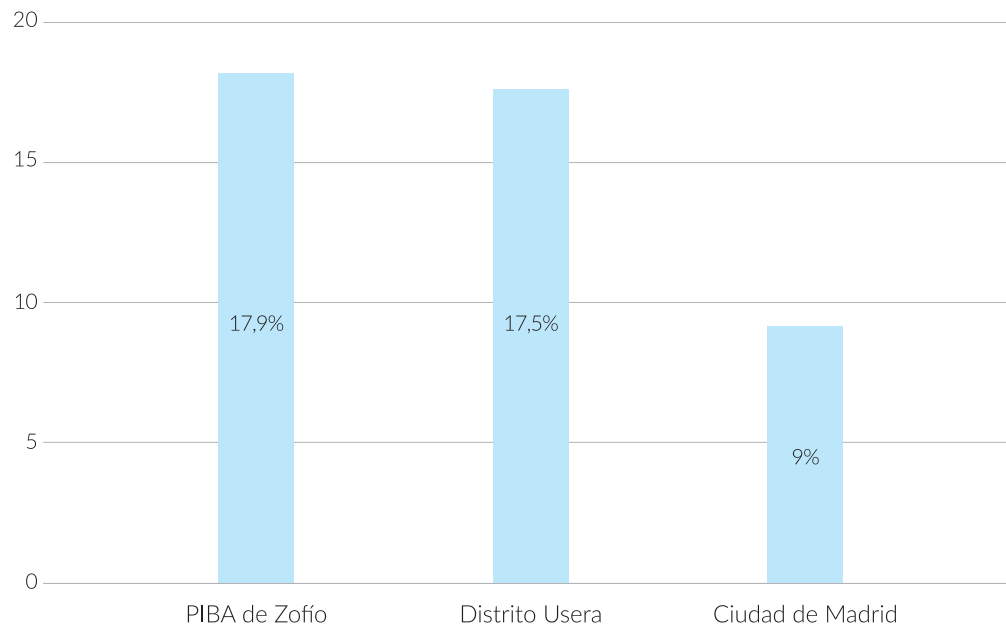
Nivel de estudios de la población de 25 y más años según sexo

Enero 2018



Fuente: Estadística Municipal. Ayto. de Madrid. Elaboración propia.

Proporción de personas inmigrantes extranjeras Enero 2018



Fuente: Estadística Municipal. Ayto. de Madrid. Elaboración propia.

POBLACIÓN EXTRANJERA

La proporción de inmigrantes en Zofío (17,9%) es prácticamente igual a la media del Distrito (un 17,5% de la población) y prácticamente el doble de la media de la ciudad (9%). Como en otros barrios de Usera, predomina la población de origen chino (un 18,6% respecto al total de extranjeros), seguida a bastante distancia de personas procedentes de Rumanía (12,9%) y Bolivia (10,6%).