

Estado de desarrollo de los ámbitos del Plan General a 1 de enero de 2014

RETIRO

Ámbito	Nombre	Uso Característico	Superficie (m ²)	Estado de Desarrollo			
				Planeamiento	Gestión	Urbanización	
						Proyecto	Obras
APE.03.01	C/ PAJARITOS	Residencial	4.340	PGOUM-97	Finalizada	Finalizado	Finalizadas
APE.03.02	C/ LUIS MITJANS	Industrial	9.577	PGOUM-97	Finalizada	Finalizado	Finalizadas
APE.03.04	CIUDAD DE BARCELONA C/V MESEJO	Residencial	1.587	PGOUM-97	Finalizada	No Necesita	No Necesita
APE.03.05	VALDERRIBAS - PAJARITOS	Residencial	2.774	PGOUM-97	Sin Iniciar	No Necesita	No Necesita
APE.03.06	JERÓNIMOS	Dotacional	6.855	PGOUM-97	No Necesita	No Necesita	No Necesita
APE.03.07	CAVANILLES	Residencial	2.660	PGOUM-97	Sin Iniciar	Sin iniciar	Sin iniciar
APE.03.08	PANTEÓN DE HOMBRES ILUSTRES	Dotacional	15.029	PGOUM-97	Sin Iniciar	Sin iniciar	Sin iniciar
API.03.01	CONVENIO DOCKS	Residencial	5.958	PGOUM-85	PGOUM-85	PGOUM-85	PGOUM-85
API.03.02	DOCTOR ESQUERDO, AVDA. NAZARET Y ARIAS MONTANO	Residencial	12.212	PGOUM-85	PGOUM-85	PGOUM-85	PGOUM-85
API.03.03	COCHERAS EMT	Residencial	32.921	PGOUM-85	PGOUM-85	PGOUM-85	PGOUM-85
API.03.04	C/ TÉLLEZ	Residencial	24.914	PGOUM-85	PGOUM-85	PGOUM-85	PGOUM-85
API.03.05	ADELFA	Residencial	128.253	PGOUM-85	Finalizada	PGOUM-85	PGOUM-85
API.03.06	CUARTELES DAOIZ Y VELARDE	Dotacional	22.710	PGOUM-85	PGOUM-85	PGOUM-85	PGOUM-85
APR.03.01	OFICINAS DEL METRO	Terciario	11.670	Sin Iniciar	Sin Iniciar	Sin iniciar	Sin iniciar
APR.03.02	INST. MILITARES GRANADA - VALDER	Residencial	7.807	Sin Iniciar	Sin Iniciar	Sin iniciar	Sin iniciar
APR.03.04	DOCTOR ESQUERDO	Dotacional	9.191	Sin Iniciar	Sin Iniciar	No Necesita	No Necesita
Ámbitos de nueva creación							
APE.03.09/M	SUBESTACIÓN DE LA ESTRELLA	Residencial	6.327	Finalizado	Sin iniciar	Sin iniciar	Sin iniciar






DISTRITO 03 Retiro

Superficie (Ha): **546,53**

DISTRIBUCIÓN DE LA SUPERFICIE POR TIPO DE ÁMBITO (Ha)

Norma Zonal	498,88
Áreas de Planeamiento Incorporado	23,08
Áreas de Planeamiento Específico	14,19
Áreas de Planeamiento Remitido	10,09
Ámbitos de Ordenación Específica	
Urbanizable Incorporado	
Urbanizable Programado	
Urbanizable no Programado	
No Urbanizable Común	
No Urbanizable Protegido	

LEYENDA

	Limite de Distrito
	Distrito_BLANCO
Linea_Base	
	Ámbitos pendientes de planeamiento de desarrollo
	Ámbitos en proceso de gestión
	Ámbitos en proceso de urbanización (obras)
	Ámbitos con desarrollo urbanístico finalizado

Escala **1:10.000**

ESTADO DE DESARROLLO DE LOS ÁMBITOS DEL PLAN GENERAL

Situación a 1 de Enero de 2014

