

## Estado de desarrollo de los ámbitos del Plan General a 1 de enero de 2014 TETUÁN

Ámbito	Nombre	Uso Característico	Superficie (m <sup>2</sup> )	Estado de Desarrollo			
				Planeamiento	Gestión	Urbanización	
						Proyecto	Obras
APE.06.01	C/ SALAMANCA	Residencial	1.607	PGOUM-97	En Ejecución	En tramitación	Sin iniciar
APE.06.04	CASTILLO PIÑEIRO	Residencial	3.148	PGOUM-97	En Ejecución	Sin iniciar	Sin iniciar
APE.06.05	ISLAS GILBERT	Residencial	939	PGOUM-97	Finalizada	Finalizado	Finalizadas
APE.06.06	C/ LAS MATAS	Residencial	1.217	PGOUM-97	Finalizada	Finalizado	Finalizadas
APE.06.07	C/ RICARDO GUTIERREZ	Residencial	3.273	PGOUM-97	Finalizada	Finalizado	Finalizadas
API.06.01	C/ ALMORTAS	Residencial	1.584	PGOUM-85	PGOUM-85	PGOUM-85	PGOUM-85
API.06.02	PLAZA DE LA REMONTA	Residencial	41.889	PGOUM-85	PGOUM-85	PGOUM-85	PGOUM-85
API.06.03	AZCA	Terciario	242.681	PGOUM-85	PGOUM-85	PGOUM-85	PGOUM-85
API.06.04	HERNANI C/V A COMANDANTE ZORITA	Residencial	603	PGOUM-85	PGOUM-85	PGOUM-85	PGOUM-85
API.06.05	MANZANA ENTRE LADERA, PINOS BAJA, CAPITÁN BLANCO ARGIBAY	Residencial	8.155	PGOUM-85	PGOUM-85	PGOUM-85	PGOUM-85
API.06.06	OVIEDO C/V DULCINEA	Residencial	554	PGOUM-85	PGOUM-85	PGOUM-85	PGOUM-85
API.06.07	SOR ÁNGELA DE LA CRUZ	Residencial	30.303	PGOUM-85	PGOUM-85	PGOUM-85	PGOUM-85
API.06.08	PLAYA VICTORIA	Residencial	57.008	PGOUM-85	PGOUM-85	PGOUM-85	PGOUM-85
API.06.09	AVDA. DE PAMPLONA	Residencial	48.085	PGOUM-85	PGOUM-85	PGOUM-85	PGOUM-85
API.06.10	TIZIANO, DULCINEA	Residencial	34.966	PGOUM-85	Finalizada	PGOUM-85	PGOUM-85
API.06.11	AVDA. CURTIDOS	Residencial	258.101	PGOUM-85	PGOUM-85	PGOUM-85	PGOUM-85
API.06.12	C/ BRAVO MURILLO - PENSAMIENTO	Residencial	1.213	PGOUM-85	PGOUM-85	Finalizado	Finalizadas
APR.06.01	LA VENTILLA	Residencial	85.769	PGOUM-85	No Necesita	Finalizado	Finalizadas
APR.06.02	PASEO DE LA DIRECCIÓN	Residencial	161.324	Finalizado	En Ejecución	Finalizado	Sin iniciar

## Estado de desarrollo de los ámbitos del Plan General a 1 de enero de 2014 TETUÁN

Ámbito	Nombre	Uso Característico	Superficie (m <sup>2</sup> )	Estado de Desarrollo			
				Planeamiento	Gestión	Urbanización	
						Proyecto	Obras
APR.06.03	COCHERAS DE BRAVO MURILLO	Residencial	8.752	Finalizado	Finalizada	Finalizado	Finalizadas
APR.06.04	ALMANSA - TENERIFE	Residencial	5.700	Finalizado	Finalizada	Finalizado	En Ejecución
APR.06.05	C/ MATADERO	Residencial	4.081	Finalizado	Finalizada	Finalizado	Finalizadas
APR.06.07	SANTIAGO CORDERO	Residencial	4.719	Finalizado	En Ejecución	Finalizado	Sin iniciar
<b>Ámbitos de nueva creación</b>							
APE.06.08/M	SUBESTACIÓN DE EL PILAR	Dotacional	7.930	Finalizado	Sin iniciar	Sin iniciar	Sin iniciar






## DISTRITO 06 Tetuán

Superficie (Ha): 538,81

### DISTRIBUCIÓN DE LA SUPERFICIE POR TIPO DE ÁMBITO (Ha)

Norma Zonal	430,54
Áreas de Planeamiento Incorporado	76,13
Áreas de Planeamiento Específico	4,85
Áreas de Planeamiento Remitido	27,26
Ámbitos de Ordenación Específica	
Urbanizable Incorporado	
Urbanizable Programado	
Urbanizable no Programado	
No Urbanizable Común	
No Urbanizable Protegido	

### LEYENDA

	Limite de Distrito
	Ámbitos pendientes de planeamiento de desarrollo
	Ámbitos en proceso de gestión
	Ámbitos en proceso de urbanización (obras)
	Ámbitos con desarrollo urbanístico finalizado

Escala 1:10.000

### ESTADO DE DESARROLLO DE LOS ÁMBITOS DEL PLAN GENERAL

Situación a 1 de Enero de 2014

