








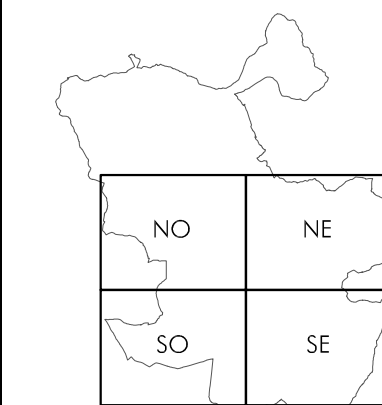


LEYENDA

-  EJES PRINCIPALES
-  ENLACE DE VÍAS EXISTENTES
-  VÍAS CICLISTAS EXISTENTES
-  VÍAS CICLISTAS EN EJECUCIÓN
-  OTRAS VÍAS CICLISTAS PROYECTADAS
-  VÍAS CICLISTAS PROYECTADAS EN EL PLAN REGIONAL DE VÍAS CICLISTAS Y PEATONALES
- 3** IDENTIFICACIÓN DE EJES PRINCIPALES
- M** IDENTIFICACIÓN DE TRAMOS HOMOGÉNEOS
- OTROS SIGNOS**
-  LIMITE DEL TÉRMINO MUNICIPAL DE MADRID
-  LIMITE DISTRITAL
-  GRANDES PROYECTOS URBANÍSTICOS



ZONA:
NOROESTE (NO)

ITINERARIO:
IT 05

FECHA:
ABRIL 08

ESCALA:
1/10.000

DOCUMENTO DE APROBACIÓN DEFINITIVA

NORTE

