




CATÁLOGO DE PARQUES MUNICIPALES



medio ambiente y
movilidad

MADRID



AYUNTAMIENTO DE MADRID

Nuria Bautista Carrascosa

Rosa María Marazuela Esteban

Colaboradores:

Santiago Soria Carreras

Antonio Morcillo San Juan

Juan Carlos Pastor Rey de Viñas

Caridad Melgarejo Armada

María Isabel González González

María Nieves Vicente Mangas

María José Hue Ibargüen

María Asunción Centenera Ulecia

Enrique Rodríguez García

Cristina Pino del Barrio

María González de Castejón Llano Ponte

Marta de la Iglesia González

Arturo Muñoz Galán

Belén Prieto Fernández

Raquel García Talavante

Silvia García Laguna

ZUMAIN INGENIEROS

Director del proyecto

Juan del Barrio Markaida

Ejecución y maquetación

Ramón Tamayo Bejarano

Miguel Ángel Casado Catalina

Fotografía

Asier Vilanova Cerro

Madrid, 2021

Índice alfabético:

Parque Agustín Rodríguez Sahagún - 1. Huerta del Obispo	Página 56
Parque Agustín Rodríguez Sahagún - 2	Página 58
Parque Alcazaba	Página 64
Parque Alfredo Kraus	Página 132
Parque de Aluche	Página 76
Parque de Arriaga	Página 124
Parque Arroyo Pozuelo	Página 72
Parque de Atenas	Página 34
Parque de Las Avenidas	Página 48
Parque Azorín	Página 96
Pinar de Barajas Z.F.	Página 196
Parque de Berlín	Página 54
Parque de la Bombilla	Página 70
Jardines del Buen Retiro	Página 178
Parque El Calero	Página 122
Parque Camino Central de los Ingenieros	Página 138
Jardines Campo de la Paloma	Página 108
Cañada	Página 148
Cañada del Santísimo	Página 146
Capricho de La Alameda de Osuna	Página 170
Parque Caramuel	Página 74
Casa de Campo	Página 186
Parque de Cerro Almodóvar	Página 78
Parque El Cerro del Tío Pío	Página 94
Parque Ciudad Los Ángeles	Página 136
Parque de Comillas	Página 84
Parque Concejal Miguel Martín Vela	Página 66
Parque de Las Cruces	Página 10
Parque de la Cuña Verde de O'Donnell	Página 188
Cuña Verde de Vicálvaro A	Página 16
Cuña Verde de Vicálvaro B	Página 18
Cuña Verde de Vicálvaro C	Página 20
Cuña Verde de Vicálvaro D	Página 24
Cuña Verde de Vicálvaro E	Página 22
Parque Darwin	Página 116
Parque Dehesa Boyal	Página 202
Dehesa de La Villa	Página 166
Jardines del Descubrimiento	Página 52
Pinar de La Elipa	Página 194
Parque Emir Mohamed I	Página 38
Parque Enrique Tierno Galván	Página 8
Entorno del Bulevar de la Naturaleza	Página 150
Parque Entrevías Urbano	Página 104
Parque El Espinillo	Página 140
Parque Este de Valdebernardo	Página 158
Parque Eugenia de Montijo I y II	Página 88
Parque Forestal Fuente Carrantona	Página 190
Parque Garrigues Walker (Entrevías Pozo)	Página 106
Parque de José Bergamín	Página 118
Parque Juan Carlos I	Página 28

Parque Juan Pablo II	Página 26
Lateral M-45	Página 144
Parque Lineal de Palomeras	Página 12
Parque Lineal del Manzanares	Página 30
Parque Lineal Manzanares Sur	Página 184
Parque Los Llanos	Página 126
Madrid Río	Página 32
Parque María Eva Duarte de Perón	Página 50
Parque de Martala/Parque Dionisio Ridruejo	Página 110
Martin Luther King	Página 44
Parque Mujeres de Orcasitas	Página 92
Parque del Norte-Carmen Tagle	Página 62
Parque del Oeste- Templo de Debod	Página 164
Parque Olof Palme	Página 90
Parque de Pavones Norte	Página 120
Parque Payaso Fofó	Página 98
Parque Peñuelas	Página 40
Parque de la Peseta (Salvador Allende)	Página 86
Parque de Plata y Castañar	Página 134
Parque de Pradolongo	Página 14
Jardines del Principe de Anglona	Página 182
Puerto Porzuna-La Granja de San Ildefonso	Página 152
Jardines Pza. de Oriente-Cabo Noval-Lepanto	Página 176
Quinta de Los Molinos	Página 168
Quinta de Torre Arias	Página 180
Quinta Fuente Del Berro	Página 172
Pinar del Rey	Página 128
Parque Roma	Página 42
Parque Ronda del Sur - Sta. Catalina	Página 100
Jardines de Sabatini	Página 174
Parque de San Blas-El Paraíso	Página 162
Parque San Isidro	Página 80
Parque Sancho Dávila	Página 46
Pinar de Santa Eugenia	Página 200
Parque Soto de Entrevías	Página 102
Parque de la Vaguada	Página 68
Parque Forestal Valdebebas - Felipe VI	Página 192
Parque Valdebernardo Este	Página 156
Parque Valdebernardo M-40	Página 160
Parque Vallecas Villa-Cataratas	Página 142
Parque Vandel - Pavones Este	Página 112
Parque de la Ventilla	Página 60
Parque de la Vicalvarada	Página 154
Parque Forestal de Vicálvaro	Página 198
Forestal de Villaverde Julio Alguacil Gómez	Página 204
Parque de Villa Rosa-Paco Caño	Página 130
Jardines de Las Vistillas (Pza. Gabriel Miró, Cuesta de los Ciegos)	Página 36
Parque de la Volatería	Página 82
Parque Z - Parque de Moratalaz	Página 114

Índice por tipologías:

Parques de Ciudad	
Parque Enrique Tierno Galván	Página 8
Parque de Las Cruces	Página 10
Parque Lineal de Palomeras	Página 12
Parque de Pradolongo	Página 14
Cuña Verde de Vicálvaro A	Página 16
Cuña Verde de Vicálvaro B	Página 18
Cuña Verde de Vicálvaro C	Página 20
Cuña Verde de Vicálvaro E	Página 22
Cuña Verde de Vicálvaro D	Página 24
Parque Juan Pablo II	Página 26
Parque Juan Carlos I	Página 28
Parque Lineal del Manzanares	Página 30
Madrid Río	Página 32

Parques Históricos	
Parque del Oeste- Templo de Debod	Página 164
Dehesa de La Villa	Página 166
Quinta de Los Molinos	Página 168
Capricho de La Alameda de Osuna	Página 170
Quinta Fuente Del Berro	Página 172
Jardines de Sabatini	Página 174
Jardines Pza. de Oriente-Cabo Noval-Lepanto	Página 176
Jardines del Buen Retiro	Página 178
Quinta de Torre Arias	Página 180
Jardines del Príncipe de Anglona	Página 182

Parques Forestales	
Parque Lineal Manzanares Sur	Página 182
Casa De Campo	Página 186
Parque de la Cuña Verde de O'Donnell	Página 188
Parque Forestal Fuente Carrantona	Página 190
Parque Forestal Valdebebas - Felipe VI	Página 192
Pinar de La Elipa	Página 194
Pinar De Barajas Z.F.	Página 196
Parque Forestal de Vicálvaro	Página 198
Pinar de Santa Eugenia	Página 200
Parque Dehesa Boyal	Página 202
Forestal de Villaverde Julio Alguacil Gómez	Página 204

Parques Urbanos	
Parque de Atenas	Página 34
Jardines de Las Vistillas (Pza. Gabriel Miró, Cuesta de los Ciegos)	Página 36
Parque Emir Mohamed I	Página 38
Parque Peñuelas	Página 40
Parque Roma	Página 42
Martin Luther King	Página 44
Parque Sancho Dávila	Página 46
Parque de Las Avenidas	Página 48
Parque María Eva Duarte de Perón	Página 50
Jardines del Descubrimiento	Página 52
Parque de Berlín	Página 54
Parque Agustín Rodríguez Sahagún - 1. Huerta del Obispo	Página 56
Parque Agustín Rodríguez Sahagún - 2	Página 58
Parque de la Ventilla	Página 60
Parque del Norte-Carmen Tagle	Página 62
Parque Alcazaba	Página 64
Parque Concejal Miguel Martín Vela	Página 66
Parque de la Vaguada	Página 68
Parque de la Bombilla	Página 70
Parque Arroyo Pozuelo - Fase 1	Página 72
Parque Caramuel	Página 74
Parque de Aluche	Página 76
Parque de Cerro Almodóvar	Página 78
Parque San Isidro	Página 80
Parque de la Volatería	Página 82
Parque de Comillas	Página 84
Parque de la Peseta (Salvador Allende)	Página 86
Parque Eugenia de Montijo I y II	Página 88
Parque Olof Palme	Página 90
Parque Mujeres de Orcasitas	Página 92
Parque El Cerro del Tío Pío	Página 94
Parque Azorín	Página 96
Parque Payaso Fofó	Página 98
Parque Ronda del Sur - Sta. Catalina	Página 100
Parque Soto de Entrevías	Página 102
Parque Entrevías Urbano	Página 104
Parque Garrigues Walker (Entrevías Pozo)	Página 106
Jardines Campo de la Paloma	Página 108
Parque de Martala/Parque Dionisio Ridruejo	Página 110
Parque Vandel - Pavones Este	Página 112
Parque Z - Parque de Moratalaz	Página 114
Parque Darwin	Página 116
Parque de José Bergamín	Página 118
Parque de Pavones Norte	Página 120
Parque El Calero	Página 122
Parque de Arriaga	Página 124
Parque Los Llanos	Página 126
Pinar del Rey	Página 128
Parque de Villa Rosa-Paco Caño	Página 130
Parque Alfredo Kraus	Página 132
Parque de Plata y Castañar	Página 134
Parque Ciudad Los Ángeles	Página 136
Parque Camino Central de los Ingenieros	Página 138
Parque El Espinillo	Página 140
Parque Vallecas Villa-Cataratas	Página 142
Lateral M-45	Página 144
Cañada del Santísimo	Página 146
Cañada	Página 148
Entorno del Bulevar de la Naturaleza	Página 150
Puerto Porzuna-La Granja de San Ildefonso	Página 152
Parque de la Vicalvarada	Página 154
Parque Valdebernardo Este	Página 156
Parque Este de Valdebernardo	Página 158
Parque Valdebernardo M-40	Página 160
Parque de San Blas-El Paraíso	Página 162

Índice por superficies:

Superficie menor de 25.000 m²

Cuña Verde de Vicalvaro E	Página 22
Parque Emir Mohamed I	Página 38
Jardines del Descubrimiento	Página 52
Parque Garrigues Walker (Entrevías Pozo)	Página 106
Parque de José Bergamin	Página 118
Jardines del Principe de Anglona	Página 182

Superficie entre 25.000 m² y 50.000 m²

Cuña Verde de Vicalvaro A	Página 16
Cuña Verde de Vicalvaro D	Página 24
Parque de Atenas	Página 34
Jardines de Las Vistillas (Pza. Gabriel Miró, Cuesta de los Ciegos)	Página 36
Parque Peñuelas	Página 40
Martin Luther King	Página 44
Parque Sancho Dávila	Página 46
Parque de Las Avenidas	Página 48
Parque María Eva Duarte de Perón	Página 50
Parque de Berlín	Página 54
Parque Concejal Miguel Martín Vela	Página 66
Parque de Comillas	Página 84
Parque de la Peseta (Salvador Allende)	Página 86
Parque Olof Palme	Página 90
Parque Mujeres de Orcasitas	Página 92
Parque Azorín	Página 96
Parque Ronda del Sur - Sta. Catalina	Página 100
Parque Soto de Entrevías	Página 102
Jardines Campo de la Paloma	Página 108
Parque de Martala/Parque Dionisio Ridruejo	Página 110
Parque Z - Parque de Moratalaz	Página 114
Parque Darwin	Página 116
Parque de Pavones Norte	Página 120
Pinar del Rey	Página 128
Parque de Villa Rosa-Paco Caño	Página 130
Parque Alfredo Kraus	Página 132
Parque Ciudad Los Ángeles	Página 136
Parque Vallecas Villa-Cataratas	Página 142
Entorno del Bulevar de la Naturaleza	Página 150
Parque de la Vicalvarada	Página 154
Jardines de Sabatini	Página 174
Jardines Pza. de Oriente-Cabo Noval-Lepanto	Página 176

Superficie entre 50.000 m² y 100.000 m²

Parque de la Ventilla	Página 60
Parque de la Vaguada	Página 68
Parque Caramuel	Página 74
Parque Eugenia de Montijo I y II	Página 88
Parque Payaso Fofó	Página 98
Parque Vandel - Pavones Este	Página 112
Parque El Calero	Página 122
Parque de Arriaga	Página 124
Parque Los Llanos	Página 126
Parque Camino Central de los Ingenieros	Página 138
Parque El Espinillo	Página 140
Puerto Porzuna-La Granja de San Ildefonso	Página 152
Parque Valdebernardo Este	Página 156
Parque Este de Valdebernardo	Página 158
Parque Valdebernardo M-40	Página 160
Quinta Fuente Del Berro	Página 172

Superficie entre 100.000 m² y 300.000 m²

Cuña Verde de Vicalvaro B	Página 18
Cuña Verde de Vicalvaro C	Página 20
Parque Juan Pablo II	Página 26
Parque Roma	Página 42
Parque Agustín Rodríguez Sahagún - 2	Página 58
Parque del Norte-Carmen Tagle	Página 62
Parque Alcazaba	Página 64
Parque de la Bombilla	Página 70
Parque Arroyo Pozuelo	Página 72
Parque de Aluche	Página 76
Parque de Cerro Almodóvar	Página 78
Parque San Isidro	Página 80
Parque de la Volatería	Página 82
Parque El Cerro del Tío Pío	Página 94
Parque Entrevías Urbano	Página 104
Parque de Plata y Castañar	Página 134
Lateral M-45	Página 144
Cañada del Santísimo	Página 146
Parque de San Blas-El Paraíso	Página 162
Quinta de Los Molinos	Página 168
Capricho de La Alameda de Osuna	Página 170
Quinta de Torre Arias	Página 180
Parque Lineal Manzanares Sur	Página 184
Parque Forestal Fuente Carrantona	Página 190
Pinar de La Elipa	Página 194
Pinar De Barajas Z.F.	Página 196
Parque Forestal de Vicalvaro	Página 198
Pinar de Santa Eugenia	Página 200
Parque Dehesa Boyal	Página 202

Superficie mayor de 300.000 m²

Parque Enrique Tierno Galván	Página 8
Parque De Las Cruces	Página 10
Parque Lineal de Palomeras	Página 12
Parque de Pradolongo	Página 14
Parque Juan Carlos I	Página 28
Parque Lineal del Manzanares	Página 30
Madrid Río	Página 32
Parque Agustín Rodríguez Sahagún - 1. Huerta del Obispo	Página 56
Cañada	Página 148
Parque del Oeste- Templo de Debod	Página 164
Dehesa de La Villa	Página 166
Jardines del Buen Retiro	Página 178
Casa De Campo	Página 186
Parque de la Cuña Verde de O´Donnell	Página 188
Parque Forestal Valdebebas - Felipe VI	Página 192
Forestal de Villaverde Julio Alguacil Gómez	Página 204

Índice por distritos:

Arganzuela	Parque Enrique Tierno Galván	Página 8
	Parque Peñuelas	Página 40
Barajas	Parque Juan Carlos I	Página 28
	Capricho de La Alameda de Osuna	Página 170
Carabanchel	Parque San Isidro	Página 80
	Parque de la Volateria	Página 82
	Parque de Comillas	Página 84
	Parque de la Peseta (Salvador Allende)	Página 86
	Parque Eugenia de Montijo I y II	Página 88
Centro	Parque de Atenas	Página 34
	Jardines de Las Vistillas	Página 36
	Parque Emir Mohamed I	Página 38
	Jardines de Sabatini	Página 174
	Jardines Pza. de Oriente-Cabo Noval-Lepanto	Página 176
Chamartín	Jardines del Príncipe de Anglona	Página 182
	Parque de Berlín	Página 54
	Parque El Calero	Página 122
Ciudad Lineal	Parque de Arriaga	Página 124
	Pinar de La Elipa	Página 194
Fuencarral-El Pardo	Parque del Norte-Carmen Tagle	Página 62
	Parque Alcazaba	Página 64
	Parque Concejal Miguel Martín Vela	Página 66
	Parque de la Vaguada	Página 68
Hortaleza	Parque Juan Pablo II	Página 26
	Parque Los Llanos	Página 126
	Pinar del Rey	Página 128
	Parque de Villa Rosa-Paco Caño	Página 130
	Parque Alfredo Kraus	Página 132
	Parque Forestal Valdebebas - Felipe VI	Página 192
	Pinar De Barajas Z.F.	Página 196
Latina	Parque De Las Cruces	Página 10
	Parque Caramuel	Página 74
	Parque de Aluche	Página 76
	Parque de Cerro Almodóvar	Página 78
Moncloa – Aravaca	Parque Arroyo Pozuelo - Fase 1	Página 72
	Parque de la Bombilla	Página 70
	Parque del Oeste- Templo de Debod	Página 164
	Dehesa de La Villa	Página 166
	Casa De Campo	Página 186
Moratalaz	Parque de Martala/Parque Dionisio Ridruejo	Página 110
	Parque Vandel - Pavones Este	Página 112
	Parque Z - Parque de Moratalaz	Página 114
	Parque Darwin	Página 116
	Parque de José Bergamin	Página 118
	Parque de Pavones Norte	Página 120
	Parque de la Cuña Verde de O ´Donnell	Página 188
	Parque Forestal Fuente Carrantona	Página 190

	Parque Lineal de Palomeras	Página 12
	Parque El Cerro del Tío Pío	Página 94
	Parque Azorín	Página 96
	Parque Payaso Fofó	Página 98
Puente de Vallecas	Parque Ronda del Sur - Sta. Catalina	Página 100
	Parque Soto de Entrevías	Página 102
	Parque Entrevías Urbano	Página 104
	Parque Garrigues Walker (Entrevías Pozo)	Página 106
Retiro	Jardines Campo de la Paloma	Página 108
	Parque Roma	Página 42
	Martin Luther King	Página 44
	Jardines del Buen Retiro	Página 178
Salamanca	Parque Sancho Dávila	Página 46
	Parque de Las Avenidas	Página 48
	Parque María Eva Duarte de Perón	Página 50
	Jardines del Descubrimiento	Página 52
San Blas-Canillejas	Quinta Fuente Del Berro	Página 172
	Parque de San Blas-El Paraíso	Página 162
	Quinta de Los Molinos	Página 168
Tetuán	Quinta de Torre Arias	Página 180
	Parque Agustín Rodríguez Sahagún - 1. Huerta del Obispo	Página 56
	Parque Agustín Rodríguez Sahagún - 2	Página 58
	Parque de la Ventilla	Página 60
Usera	Parque de Pradolongo	Página 14
	Parque Olof Palme	Página 90
	Parque Mujeres de Orcasitas	Página 92
Usera, Pte. Vallecas	Parque Lineal del Manzanares	Página 30
Varios	Madrid Río	Página 32
Vicálvaro	Cuña Verde de Vicálvaro A	Página 16
	Cuña Verde de Vicálvaro B	Página 18
	Cuña Verde de Vicálvaro C	Página 20
	Cuña Verde de Vicálvaro E	Página 22
	Cuña Verde de Vicálvaro D	Página 24
	Parque de la Vicalvarada	Página 154
	Parque Valdebernardo Este	Página 156
Villa de Vallecas	Parque Este de Valdebernardo	Página 158
	Parque Valdebernardo M-40	Página 160
	Parque Forestal de Vicálvaro	Página 198
	Pinar de Santa Eugenia	Página 200
	Parque Vallecas Villa-Cataratas	Página 142
Villaverde	Lateral M-45	Página 144
	Cañada del Santísimo	Página 146
	Cañada	Página 148
	Entorno del Bulevar de la Naturaleza	Página 150
	Puerto Porzuna-La Granja de San Ildefonso	Página 152
	Parque de Plata y Castañar	Página 134
	Parque Ciudad Los Ángeles	Página 136
	Parque Camino Central de los Ingenieros	Página 138
	Parque El Espinillo	Página 140
	Parque Lineal Manzanares Sur	Página 184
	Parque Dehesa Boyal	Página 202
	Forestal de Villaverde Julio Alguacil Gómez	Página 204

Índice por usos potenciales:

Dentro del documento se diferenciará el uso potencial característico de cada parque mediante colores, indicando en la lengüeta lateral de la hoja las iniciales de este uso.

DE	Eventos deportivos	ES	Espectáculos	FT	Ferias temáticas	RA	Rodaje audiovisual
ED	Educativo/divulgativo	GE	Grandes espacios abiertos	FC	Festejos y celebraciones	VP	Vistas panorámicas

Código Nombre de parque

2001021

Parque Enrique Tierno Galván

Distrito

Arganzuela

Barrio

Legazpi

Dirección

Calle Meneses, 4 - 28045 Madrid

Tipología

Parques de Ciudad

Superficie

400.600 m²Descripción
general:

Ubicación:



Transporte Metro NO

Cercanías RENFE NO

Transporte Bus 148

Aparcamiento Avd. del Planetario

Usos potenciales

Eventos deportivos SI Ferias temáticas SI

Educativo/divulgativo SI Festejos y celebraciones . SI

Espectáculos SI Rodaje audiovisual. SI

Grandes espacios abiertos . SI Vistas panorámicas SI

Otros:

Fecha Creación

1987

Fecha Reforma

2020



Accesibilidad parques

PARCIAL

Servicios y equipamientos

ud

Zonas infantiles SI 2 ud

Zonas de mayores SI 1 ud

Área canina SI 1 ud

Fuente ornamental SI 1 ud

Estanque/Lámina agua . SI 4 ud

Instalaciones deportivas . SI 1 ud

Auditorio SI 1 ud

Senda Ecológica NO 0 km

Carril bici SI 0,72 km

Aseo público NO 0 ud

Mirador SI 3 ud

Jardín Botánico NO 0 ud

Bancos SI 172 ud

Papeleras SI 145 ud

Fuente de beber SI 8 ud

Otros: Planetario, IMAX, aparcabicis.

Valores singulares

Es BIC NO

Red de miradores NO

Micro reserva biodiversidad NO

Otros:

Terrazas del Manzanares.

Elementos arquitectónicos
y ornamentalesMonumento a Don Enrique Tierno Galván y
fuente ornamental.

Vegetación

Pradera natural: 64.573,29 m²Césped: 180.993,14 m²

Nº total de unidades arbóreas:

5.277 ud

Especies arbóreas destacadas:

Cedro del Himalaya, álamo, enebro y
morera.

Superficie de macizos arbustivos:

30.629,01 m²

Especies arbustivas destacadas:

Plantas aromáticas (romero, lavanda),
espino de fuego, cotoneaster y rosales.


* Licencias y autorizaciones

Autorización de actos en vía pública: <https://t.ly/gWsw>

Rodajes cinematográficos, documentales y reportajes:

Permiso de ocupación de la vía pública: <https://t.ly/F3MY>Acto comunicado: <https://t.ly/718B>Correo @: djuridicoarganzuela@madrid.es

Galería fotográfica



Gradas del auditorio



Zona descanso junto al lago




Carril bici



Fuente de tipo lanza, junto a monumento



Lago



Zona de ejercicios



Zona infantil



Planetario



Camino arbolado

Código Nombre de parque

10237000

Parque de Las Cruces

Distrito

Latina

Barrio

Las Águilas

Dirección

Avenida Poblados, 74 - 28044 Madrid

Tipología

Parques de Ciudad

Superficie

452.090 m²Descripción
general:

Ubicación:



Transporte Metro Aluche

Cercanías RENFE Aluche

Transporte Bus 17, 117, 121, 131, 139, 155

Aparcamiento NO

Usos potenciales

Eventos deportivos SI Ferias temáticas SI
 Educativo/divulgativo SI Festejos y celebraciones . SI
 Espectáculos SI Rodaje audiovisual. SI
 Grandes espacios abiertos . SI Vistas panorámicas NO

Otros:

Fecha Creación

1980

Fecha Reforma



Accesibilidad parques

PARCIAL

Servicios y equipamientos

ud

Zonas infantiles SI 9 ud
 Zonas de mayores SI 1 ud
 Área canina NO 0 ud
 Fuente ornamental SI 1 ud
 Estanque/Lámina agua . SI 1 ud
 Instalaciones deportivas . SI 5 ud
 Auditorio SI 1 ud
 Senda Ecológica NO 0 km
 Carril bici SI 1,3 km
 Aseo público NO 0 ud
 Mirador NO 0 ud
 Jardín Botánico NO 0 ud
 Bancos SI 471 ud
 Papeleras SI 236 ud
 Fuente de beber SI 6 ud

Otros: Quiosco, pista de petanca, aparcabicis.

Valores singulares

Es BIC NO
 Red de miradores NO
 Micro reserva biodiversidad NO
 Otros:

Elementos arquitectónicos
y ornamentales

Monumento y fuente ornamental.

Vegetación

Pradera natural: 34.100,38 m²Césped: 71.529,03 m²

Nº total de unidades arbóreas:

3.868 ud

Especies arbóreas destacadas:

Plátano de sombra, arce, acacia de tres espinas y ciruelo rojo.

Superficie de macizos arbustivos:

30.116 m²

Especies arbustivas destacadas:

Esquimia, aligustre del Japón y espino de fuego.

* Licencias y autorizaciones

Autorización de actos en vía pública: <https://t.ly/gWsw>

Rodajes cinematográficos, documentales y reportajes:

Permiso de ocupación de la vía pública: <https://t.ly/F3MY>Acto comunicado: <https://t.ly/718B>Correo @: licyautocarabanchel@madrid.es

Galería fotográfica



Estanque



Prado en primavera



Carril bici



Campo de fútbol



Circuito biosaludable



Estanque con patos



Zona infantil



Caminos y arbolado otoñal



Fuente (flotante tipo) lanza en el estanque y auditorio al fondo

Código

Nombre de parque

13050020

Parque Lineal de Palomeras

Tipología

Parques de Ciudad

Superficie

394.496 m²

Distrito

Puente de Vallecas

Barrio

Palomeras Sureste

Dirección

Avenida Albufera, 293 - 28038 Madrid

Descripción
general:

Ubicación:



Transporte Metro

Miguel Hernández

Cercanías RENFE

NO

Transporte Bus

54, 58, 103, 142, 143, 310

Aparcamiento

NO

Usos potenciales

Eventos deportivos SI

Ferias temáticas SI

Educativo/divulgativo SI

Festejos y celebraciones SI

Espectáculos NO

Rodaje audiovisual SI

Grandes espacios abiertos SI

Vistas panorámicas NO

Otros:

Fecha Creación

1988

Fecha Reforma



Accesibilidad parques

PARCIAL

Servicios y equipamientos

ud

Zonas infantiles SI

7 ud

Zonas de mayores SI

1 ud

Área canina NO

0 ud

Fuente ornamental SI

2 ud

Estanque/Lámina agua SI

2 ud

Instalaciones deportivas SI

5 ud

Auditorio NO

0 ud

Senda Ecológica NO

0 km

Carril bici SI

3,4 km

Aseo público NO

0 ud

Mirador NO

0 ud

Jardín Botánico NO

0 ud

Bancos SI

376 ud

Papeleras SI

150 ud

Fuente de beber SI

10 ud

Otros: Bar/terraza, aparcabici.

Valores singulares

Es BIC NO

Red de miradores NO

Micro reserva biodiversidad NO

Otros:

Elementos arquitectónicos
y ornamentalesDos esculturas Totémicas (I y II), de
Fernando González Cortázar, 1987 y
fuentes ornamentales.

Vegetación

Pradera natural: 79.681,55 m²Césped: 165.105,65 m²

Nº total de unidades arbóreas:

4.420 ud

Especies arbóreas destacadas:

Plátano de sombra, arce negundo, falsa
acacia y pino piñonero.

Superficie de macizos arbustivos:

14.821 m²

Especies arbustivas destacadas:

Romero, gayomba y tomillo.

* Licencias y autorizaciones

Autorización de actos en vía pública: <https://t.ly/gWsw>

Rodajes cinematográficos, documentales y reportajes:

Permiso de ocupación de la vía pública: <https://t.ly/F3MY>Acto comunicado: <https://t.ly/718B>Correo @: nautorizapallemas@madrid.es

Galería fotográfica



Vista longitudinal de caminos y cerros



Arbolado sobre paseo



Arbolado en flor



Camino hacia el skatepark



Zona infantil



Camino sinuoso



Carril bici



Cerros



Estanque

Código

12007030

Nombre de parque

Parque de Pradolongo

Distrito

Usera

Barrio

Pradolongo

Dirección

Avenida Rafaela Ybarra, 85 - 28026 Madrid

Tipología

Parques de ciudad

Superficie

597.000 m²Descripción
general:

Ubicación:



Transporte Metro Hospital 12 de Octubre

Cercanías RENFE 12 de Octubre

Transporte Bus 6, 60, 78, 81, 121, 131

Aparcamiento Calle del Dr. Tolosa Latour, 7

Usos potenciales

Eventos deportivos SI Ferias temáticas SI
 Educativo/divulgativo SI Festejos y celebraciones . SI
 Espectáculos SI Rodaje audiovisual. SI
 Grandes espacios abiertos . SI Vistas panorámicas SI

Otros:

Fecha Creación

1983

Fecha Reforma

2012



Accesibilidad parques

PARCIAL

Servicios y equipamientos

ud

Zonas infantiles SI 6 ud
 Zonas de mayores SI 2 ud
 Área canina SI 1 ud
 Fuente ornamental SI 7 ud
 Estanque/Lámina agua . SI 2 ud
 Instalaciones deportivas . SI 8 ud
 Auditorio SI 1 ud
 Senda Ecológica SI 2,99 km
 Carril bici SI 1,11 km
 Aseo público SI 1 ud
 Mirador SI 2 ud
 Jardín Botánico SI 1 ud
 Bancos SI 645 ud
 Papeleras SI 428 ud
 Fuente de beber SI 11 ud

Otros: Aparcabicis.

Valores singulares

Es BIC NO
 Red de miradores NO
 Micro reserva biodiversidad NO
 Otros:

Jardín Botánico.
 Iglesia Maris Stella.

Elementos arquitectónicos
y ornamentales

Templete, laberinto, senda ecológica, ría,
 montaña artificial, jardín Botánico, fuente
 monumental, escultura "Tres" del escultor
 José Miguel Utande y fuentes
 monumentales.

Vegetación

Pradera natural: 143.006,47 m²Césped: 97.384,91 m²

Nº total de unidades arbóreas:

8.304 ud

Especies arbóreas destacadas:

Olmo de Siberia, arce, pino piñonero y
 falsa acacia.

Superficie de macizos arbustivos:

42.049 m²

Especies arbustivas destacadas:

Rosa, aligustre y adelfa.

* Licencias y autorizaciones

Autorización de actos en vía pública: <https://t.ly/gWsw>

Rodajes cinematográficos, documentales y reportajes:

Permiso de ocupación de la vía pública: <https://t.ly/F3MY>Acto comunicado: <https://t.ly/718B>Correo @: slautusera@madrid.es

Nombre de parque Parque de Pradolongo

Galería fotográfica



Escultura "Tres", de José Miguel Utande



Quiosco música



Vegetación en flor



Anillo ciclista




Parque Infantil de las Doce Torres



Entrada jardín botánico



Pasarela



Camino y arbolado



Fuente monumental

Código Nombre de parque

19121040

Cuña Verde de Vicálvaro A

Distrito

Vicálvaro

Barrio

Ambroz

Dirección

Avenida Daroca, 300 - 28032 Madrid

Tipología

Parques de Ciudad

Superficie

41.293 m²

Descripción

general:



Ubicación:



Transporte Metro Vicálvaro

Cercanías RENFE Vicálvaro

Transporte Bus E3, 100

Aparcamiento NO

Usos potenciales

Eventos deportivos SI Ferias temáticas SI
Educativo/divulgativo SI Festejos y celebraciones SI
Espectáculos NO Rodaje audiovisual SI
Grandes espacios abiertos SI Vistas panorámicas NO

Otros:

Fecha Creación

2006

Fecha Reforma



Accesibilidad parques

PARCIAL

Servicios y equipamientos

ud

Zonas infantiles SI 3 ud
Zonas de mayores NO 0 ud
Área canina SI 1 ud
Fuente ornamental SI 3 ud
Estanque/Lámina agua SI 2 ud
Instalaciones deportivas SI 1 ud
Auditorio NO 0 ud
Senda Ecológica NO 0 km
Carril bici SI 0,3 km
Aseo público NO 0 ud
Mirador NO 0 ud
Jardín Botánico NO 0 ud
Bancos SI 114 ud
Papeleras SI 70 ud
Fuente de beber SI 5 ud
Otros:

Valores singulares

Es BIC NO
Red de miradores NO
Micro reserva biodiversidad NO
Otros:

Elementos arquitectónicos
y ornamentales

Rosaleda, jardín para invidentes y fuentes ornamentales.

Vegetación

Pradera natural: 5.586,73 m²Césped: 4.731,28 m²

Nº total de unidades arbóreas:

526 ud

Especies arbóreas destacadas:

Sófora, pino piñonero, olmo de Siberia y castaño de indias.

Superficie de macizos arbustivos:

1.731 m²

Especies arbustivas destacadas:

Rosa, enebro de Pfitzer y pitosporo.

* Licencias y autorizaciones

Autorización de actos en vía pública: <https://t.ly/gWsw>

Rodajes cinematográficos, documentales y reportajes:

Permiso de ocupación de la vía pública: <https://t.ly/F3MY>

Acto comunicado: <https://t.ly/718B>

Correo @: nautorizacionesvic@madrid.es

Galería fotográfica



Fuente de tipo lanza y paseo interior



Árbol en flor



Caminos y vegetación



Paseo entre vegetación en primavera



Área infantil



Paseo con bancos



Fuente de tipo lanza



Camino otoñal



Fuente y estacionalidad

Código 19122020 **Nombre de parque** Cuña Verde de Vicálvaro B

Distrito Vicálvaro **Barrio** Ambroz

Dirección Avenida Daroca, 299 - 28032 Madrid

Tipología Parques de Ciudad

Superficie 115.119 m²

Descripción general:



Ubicación:



Transporte Metro San Cipriano **Cercanías RENFE** Vicálvaro

Transporte Bus 4, E3, 100 **Aparcamiento** NO

Usos potenciales

Eventos deportivos SI Ferias temáticas SI

Educativo/divulgativo SI Festejos y celebraciones . SI

Espectáculos SI Rodaje audiovisual. SI

Grandes espacios abiertos . SI Vistas panorámicas SI

Otros:

Fecha Creación 2006

Fecha Reforma



Accesibilidad parques PARCIAL

Servicios y equipamientos

Servicios y equipamientos	SI	NO	ud
Zonas infantiles	SI		1 ud
Zonas de mayores	SI		1 ud
Área canina	NO		0 ud
Fuente ornamental	SI		2 ud
Estanque/Lámina agua	SI		6 ud
Instalaciones deportivas	SI		6 ud
Auditorio	NO		0 ud
Senda Ecológica	NO		0 km
Carril bici	SI		1,15 km
Aseo público	NO		0 ud
Mirador	NO		0 ud
Jardín Botánico	NO		0 ud
Bancos	SI		141 ud
Papeleras	SI		95 ud
Fuente de beber	SI		7 ud

Otros: Petanca, circuito deportivo.

Valores singulares

Es BIC NO

Red de miradores NO

Micro reserva biodiversidad NO

Otros:

Elementos arquitectónicos y ornamentales

Anfiteatro Lourdes y Mariano, pérgolas y fuentes ornamentales.

Vegetación

Pradera natural: 42.895,31 m²

Césped: 16.019,79 m²

Nº total de unidades arbóreas:

1.133 ud

Especies arbóreas destacadas:

Plátano de sombra, pino piñonero, ciruelo rojo y ciprés común.

Superficie de macizos arbustivos:

1.409 m²

Especies arbustivas destacadas:

Agracejo, romero y lilo.

* Licencias y autorizaciones

Autorización de actos en vía pública: <https://t.ly/gWsw>

Rodajes cinematográficos, documentales y reportajes:

Permiso de ocupación de la vía pública: <https://t.ly/F3MY>

Acto comunicado: <https://t.ly/718B>

Correo @: nautorizacionesvic@madrid.es

Galería fotográfica



Paseo



Laguna y arbolado



Anfiteatro Lourdes y Mariano



Zona de descanso



Zona de ejercicios



Carril bici



Zona infantil



Paseo otoñal



Pérgolas

Código

19123020

Nombre de parque

Cuña Verde de Vicálvaro C

Distrito

Vicálvaro

Barrio

Ambroz

Dirección

Avenida Canillejas a Vicálvaro - 28022 Madrid

Tipología

Parques de Ciudad

Superficie

127.835 m²Descripción
general:

Ubicación:



Transporte Metro Avenida de Guadalajara

Cercanías RENFE Vicálvaro

Transporte Bus 4, 106, 159, 307

Aparcamiento Av. de Canillejas a Vicálvaro

Usos potenciales

Eventos deportivos SI Ferias temáticas SI
 Educativo/divulgativo SI Festejos y celebraciones . SI
 Espectáculos NO Rodaje audiovisual. SI
 Grandes espacios abiertos . SI Vistas panorámicas NO

Otros:

Fecha Creación

2008

Fecha Reforma



Accesibilidad parques

PARCIAL

Servicios y equipamientos

ud

Zonas infantiles NO 0 ud
 Zonas de mayores NO 0 ud
 Área canina NO 0 ud
 Fuente ornamental NO 0 ud
 Estanque/Lámina agua . NO 0 ud
 Instalaciones deportivas . NO 0 ud
 Auditorio NO 0 ud
 Senda Ecológica NO 0 km
 Carril bici SI 0,3 km
 Aseo público NO 0 ud
 Mirador NO 0 ud
 Jardín Botánico NO 0 ud
 Bancos SI 5 ud
 Papeleras SI 10 ud
 Fuente de beber SI 0 ud

Otros:

Valores singulares

Es BIC NO
 Red de miradores NO
 Micro reserva biodiversidad NO
 Otros:

Elementos arquitectónicos
y ornamentales

Vegetación

Pradera natural: 28.272,93 m²

Césped: NO

Nº total de unidades arbóreas:

1.077 ud

Especies arbóreas destacadas:

Plátano de sombra, olmo de Siberia, pino piñonero y morera.

Superficie de macizos arbustivos:

3.170 m²

Especies arbustivas destacadas:

Espino de fuego, fotinia y retama amarilla.

* Licencias y autorizaciones

Autorización de actos en vía pública: <https://t.ly/gWsw>

Rodajes cinematográficos, documentales y reportajes:

Permiso de ocupación de la vía pública: <https://t.ly/F3MY>Acto comunicado: <https://t.ly/718B>Correo @: nautorizacionesvic@madrid.es

Galería fotográfica



Paseo principal



Puente



Vegetación



Paseo bajo la sombra del arbolado



Zona de descanso



Pradera



Banco y cruce de caminos



Arbolado estacional



Camino principal

Código

19124020

Nombre de parque

Cuña Verde de Vicálvaro E

Distrito

Vicálvaro

Barrio

Ambroz

Dirección

Av. de Daroca, 302D - 28032 Madrid


Tipología

Parques de Ciudad

Superficie

2.725 m²Descripción
general:

Ubicación:



Transporte Metro

Vicálvaro

Cercanías RENFE

Vicálvaro

Transporte Bus

E3, 100

Aparcamiento

NO

Usos potenciales

Eventos deportivos NO Ferias temáticas NO
Educativo/divulgativo SI Festejos y celebraciones NO
Espectáculos NO Rodaje audiovisual SI
Grandes espacios abiertos NO Vistas panorámicas NO

Otros:

Fecha Creación

2010

Fecha Reforma



Accesibilidad parques

PARCIAL

Servicios y equipamientos

ud

Zonas infantiles NO 0 ud
Zonas de mayores NO 0 ud
Área canina NO 0 ud
Fuente ornamental NO 0 ud
Estanque/Lámina agua NO 0 ud
Instalaciones deportivas NO 0 ud
Auditorio NO 0 ud
Senda Ecológica NO 0 km
Carril bici NO 0 km
Aseo público NO 0 ud
Mirador NO 0 ud
Jardín Botánico NO 0 ud
Bancos SI 10 ud
Papeleras SI 2 ud
Fuente de beber NO 0 ud

Otros:

Valores singulares

Es BIC NO
Red de miradores NO
Micro reserva biodiversidad NO
Otros:

Elementos arquitectónicos
y ornamentales

Vegetación

Pradera natural: NO

Césped: NO

Nº total de unidades arbóreas:

50 ud

Especies arbóreas destacadas:

Ciruelo púrpura y plátano de sombra

Superficie de macizos arbustivos:

99,4 m²

Especies arbustivas destacadas:

Fotinia.

* Licencias y autorizaciones

Autorización de actos en vía pública: <https://t.ly/gWsw>


Rodajes cinematográficos, documentales y reportajes:

Permiso de ocupación de la vía pública: <https://t.ly/F3MY>Acto comunicado: <https://t.ly/718B>Correo @: nautorizacionesvic@madrid.es

Galería fotográfica




Paseo con bancos



Vegetación en primavera




Paseos




Paseo entre arbolado



Vegetación




Banco



Camino con banco



Camino



Camino principal

Código	Nombre de parque		
19125020	Cuña Verde de Vicálvaro D		
Distrito	Vicálvaro	Barrio	Ambroz
Dirección	Av. de Daroca, 300 - 28032 Madrid		

Tipología	Parques de Ciudad		
Superficie	32.350 m ²		
Descripción general:		Ubicación: 	



Transporte Metro	San Cipriano	Cercanías RENFE	Vicálvaro
Transporte Bus	4, E3, 100	Aparcamiento	NO

Usos potenciales

Eventos deportivos	SI	Ferias temáticas	SI
Educativo/divulgativo	SI	Festejos y celebraciones . .	SI
Espectáculos	NO	Rodaje audiovisual	SI
Grandes espacios abiertos . .	SI	Vistas panorámicas	SI

Otros:

Fecha Creación	<input type="text"/>
Fecha Reforma	<input type="text"/>

**Accesibilidad parques** **PARCIAL****Servicios y equipamientos****ud**

Zonas infantiles	NO	0 ud
Zonas de mayores	NO	0 ud
Área canina	NO	0 ud
Fuente ornamental	NO	0 ud
Estanque/Lámina agua . .	NO	0 ud
Instalaciones deportivas .	NO	0 ud
Auditorio	NO	0 ud
Senda Ecológica	NO	0 km
Carril bici	NO	0 km
Aseo público	NO	0 ud
Mirador	NO	0 ud
Jardín Botánico	NO	0 ud
Bancos	SI	46 ud
Papeleras	SI	44 ud
Fuente de beber	SI	1 ud

Otros: **Valores singulares**

Es BIC	NO
Red de miradores	NO
Micro reserva biodiversidad	NO
Otros:	<input type="text"/>

**Elementos arquitectónicos
y ornamentales**

Vegetación

Pradera natural:	108.214,59 m ²
Césped:	NO
Nº total de unidades arbóreas:	1.197 ud
Especies arbóreas destacadas:	Acacia de tres espinas, acacia del Japón, almez, arce de Freeman, cedro del Himalaya, cinamomo y ciprés de Leyland.
Superficie de macizos arbustivos:	3.339,46 m ²
Especies arbustivas destacadas:	Durillo.

*** Licencias y autorizaciones**

Autorización de actos en vía pública: <https://t.ly/gWsw>
Rodajes cinematográficos, documentales y reportajes:
Permiso de ocupación de la vía pública: <https://t.ly/F3MY>
Acto comunicado: <https://t.ly/718B>
Correo @: nautorizacionesvic@madrid.es

Galería fotográfica



Camino bajo puente de M-40



Área estancial



Zona arbustiva



Paseo y vegetación



Espacio abierto en paseo



Paseo



Banco y arbolado



Arbolado en el camino principal



Senderos

Código Nombre de parque

PA-JPII

Parque Juan Pablo II

Tipología Parques de Ciudad

Superficie 282.212 m²

Distrito

Hortaleza

Barrio

Piovera

Dirección

Avenida Machupichu, 1 - 28043 Madrid

Descripción
general:

Ubicación:



Transporte Metro NO

Cercanías RENFE NO

Transporte Bus 112, 122

Aparcamiento NO

Usos potenciales

Eventos deportivos SI Ferias temáticas SI

Educativo/divulgativo SI Festejos y celebraciones SI

Espectáculos SI Rodaje audiovisual SI

Grandes espacios abiertos SI Vistas panorámicas SI

Otros:

Fecha Creación

2007

Fecha Reforma



Accesibilidad parques

PARCIAL

Servicios y equipamientos

ud

Zonas infantiles SI 7 ud

Zonas de mayores NO 0 ud

Área canina SI 1 ud

Fuente ornamental SI 11 ud

Estanque/Lámina agua SI 1 ud

Instalaciones deportivas SI 3 ud

Auditorio NO 0 ud

Senda Ecológica NO 0 km

Carril bici SI 1,79 km

Aseo público NO 0 ud

Mirador SI 2 ud

Jardín Botánico NO 0 ud

Bancos SI 292 ud

Papeleras SI 205 ud

Fuente de beber SI 8 ud

Otros:

Valores singulares

Es BIC NO

Red de miradores NO

Micro reserva biodiversidad NO

Otros:

Elementos arquitectónicos
y ornamentalesMonolito conmemorativo de Juan Pablo II y
fuentes ornamentales.

Vegetación

Pradera natural: SI

Césped: SI

Nº total de unidades arbóreas:

1.775 ud

Especies arbóreas destacadas:

Pino piñonero, castaño de Indias, almez,
almendro y trachicarpa.

Superficie de macizos arbustivos:

36.000 m²

Especies arbustivas destacadas:

Hipérico, lavanda y romero.

* Licencias y autorizaciones

Autorización de actos en vía pública: <https://t.ly/gWsw>

Rodajes cinematográficos, documentales y reportajes:

Permiso de ocupación de la vía pública: <https://t.ly/F3MY>Acto comunicado: <https://t.ly/718B>Correo @: nviashortaleza@madrid.es

Galería fotográfica



Paseo junto a río y arbolado



Jardín Árabe del área temática Jardines Mediterráneos



Arbolado con flor



Laguna



Pasarela junto a sauce



Plaza del reloj de sol



Zona infantil



Plataforma



Vista desde El Paraíso

Código Nombre de parque

PA-JCI

Parque Juan Carlos I

Distrito

Barajas

Barrio

Corralejos

Dirección

Gta. de Don Juan de Borbón y Battemberg, s/n - 28042 Madrid

Tipología

Parques de Ciudad

Superficie

1.507.466 m²Descripción
general:

Ubicación:



Transporte Metro Feria de Madrid

Cercanías RENFE NO

Transporte Bus 104, 112, 122

Aparcamiento

Parking Auditorium y Av. Logroño

Usos potenciales

Eventos deportivos SI Ferias temáticas SI

Educativo/divulgativo SI Festejos y celebraciones . SI

Espectáculos SI Rodaje audiovisual. SI

Grandes espacios abiertos . SI Vistas panorámicas SI

Otros: Información ambiental

Fecha Creación

1992

Fecha Reforma



Accesibilidad parques

PARCIAL

Servicios y equipamientos

ud

Zonas infantiles SI 16 ud

Zonas de mayores SI 3 ud

Área canina SI 1 ud

Fuente ornamental SI 11 ud

Estanque/Lámina agua . SI 2 ud

Instalaciones deportivas . SI 12 ud

Auditorio SI 1 ud

Senda Ecológica NO 0 km

Carril bici SI 6,7 km

Aseo público SI 6 ud

Mirador SI 5 ud

Jardín Botánico SI 1 ud

Bancos SI 759 ud

Papeleras SI 528 ud

Fuente de beber SI 39 ud

Otros: Préstamo bicicletas, piragüismo.

Valores singulares

Es BIC NO

Red de miradores NO

Micro reserva biodiversidad NO

Otros:

Entorno El Capricho.

Elementos arquitectónicos
y ornamentales

Jardín denominado las Tres Culturas, invernáculo llamado Estufa Fría, un Auditorio, 19 esculturas abstractas de diferentes artistas de diversos países y fuentes ornamentales.

Vegetación

Pradera natural: SI

Césped: SI

Nº total de unidades arbóreas:

14.474 ud

Especies arbóreas destacadas:

Olivo pino piñonero, catalpa, ciprés de Leyland, sófora, fresno, ciprés, pátano de sombra, álamo blanco y morera.

Superficie de macizos arbustivos:

72.376 m²

Especies arbustivas destacadas:

Enebro rastrero, cotoneaster, hiedra y fotinia.

* Licencias y autorizaciones

Autorización de actos en vía pública: <https://t.ly/gWsw>

Rodajes cinematográficos, documentales y reportajes:

Permiso de ocupación de la vía pública: <https://t.ly/F3MY>Acto comunicado: <https://t.ly/718B>Correo @: sirautorizacionesbar@madrid.es

Galería fotográfica



Canal del Parque Juan Carlos I



Escultura "Dedos"



Jardines Monotemáticos



Arco y puente de entrada



Caminos perimetrales




Praderas y escultura



Picnic entre olivos



Escultura Jardines Monotemáticos



Escultura y cascadas

Código Nombre de parque

PA-LM

Parque Lineal del Manzanares

Tipología Parques de Ciudad


Superficie 524.000 m²

Distrito Usera, Pte. Vallecas Barrio San Fermín, Entrevías

Dirección Autovía A 4 - 500 SA - 28053 Madrid

Descripción
general:

Ubicación:



Transporte Metro Doce de Octubre

Cercanías RENFE NO

Transporte Bus 23, 123, 78

Aparcamiento San Fermín y Entrevías

Usos potenciales

Eventos deportivos SI Ferias temáticas SI

Educativo/divulgativo SI Festejos y celebraciones . SI

Espectáculos SI Rodaje audiovisual. SI

Grandes espacios abiertos . SI Vistas panorámicas SI

Otros:

Fecha Creación

2003

Fecha Reforma

2018



Accesibilidad parques

TOTAL

Servicios y equipamientos

ud

Zonas infantiles SI 9 ud

Zonas de mayores SI 4 ud

Área canina SI 1 ud

Fuente ornamental SI 6 ud

Estanque/Lámina agua . SI 2 ud

Instalaciones deportivas . SI 5 ud

Auditorio SI 1 ud

Senda Ecológica SI 1 ud

Carril bici SI 2 km

Aseo público SI 2 ud

Mirador SI 3 ud

Jardín Botánico SI 1 ud

Bancos SI 378 ud

Papeleras SI 182 ud

Fuente de beber SI 14 ud

Otros: Circuito biosaludable.

Valores singulares

Es BIC NO

Red de miradores NO

Micro reserva biodiversidad NO

Otros:

Terrazas del Manzanares.

Elementos arquitectónicos
y ornamentales

Escultura de Manuel Valdés (La Dama del Manzanares), pérgola, umbráculo, auditorio, árboles tecnológicos y fuentes ornamentales.

Vegetación

Pradera natural: SI

Césped: SI

Nº total de unidades arbóreas:

8.125 ud

Especies arbóreas destacadas:

Pino piñonero, tilo, olivo, ciprés, plátano de sombra, almez y álamo blanco.

Superficie de macizos arbustivos:

17.608 m²

Especies arbustivas destacadas:

Viburno, enebro, olivilla, adelfa, ciprés de Leyland y madreselva.

* Licencias y autorizaciones

Autorización de actos en vía pública: <https://t.ly/gWsw>

Rodajes cinematográficos, documentales y reportajes:

Permiso de ocupación de la vía pública: <https://t.ly/F3MY>Acto comunicado: <https://t.ly/718B>Correo @: slautusera@madrid.es

Galería fotográfica



La Dama del Manzanares



Explanada parque lineal



Auditorio



El Laberinto




Mirador



Campo de fútbol



Río Manzanares



Camino entre arbolado otoñal



Vista general

Código Nombre de parque

PA-MR

Madrid Río

Distrito

Varios

Barrio

Varios

Dirección

Paseo de las Yeseras - 28005 Madrid

Tipología

Parques de Ciudad

Superficie

1.057.100 m²Descripción
general:

Ubicación:



Transporte Metro Legazpi, Príncipe Pío, Pta del Ángel

Cercanías RENFE

Madrid-Príncipe Pío, Pirámides

Transporte Bus

6, 18, 25, 31, 33, 36, 39, 41, 46, 50, 62

Aparcamiento

P.º de Extremadura y Príncipe Pío

Usos potenciales

Eventos deportivos SI Ferias temáticas SI

Educativo/divulgativo SI Festejos y celebraciones SI

Espectáculos SI Rodaje audiovisual SI

Grandes espacios abiertos SI Vistas panorámicas SI

Otros: Actividades culturales, festivales, obras de teatro, etc.

Fecha Creación

2010

Fecha Reforma



Accesibilidad parques

TOTAL

Servicios y equipamientos

ud

Zonas infantiles SI 20 ud

Zonas de mayores SI 4 ud

Área canina SI 2 ud

Fuente ornamental SI 18 ud

Estanque/Lámina agua SI 3 ud

Instalaciones deportivas SI 18 ud

Auditorio NO 0 ud

Senda Ecológica SI 8 km

Carril bici SI 16,5 km

Aseo público SI 16 ud

Mirador SI 2 ud

Jardín Botánico SI 1 ud

Bancos SI 318 ud

Papeleras SI 506 ud

Fuente de beber SI 36 ud

Otros: Restauración, picnic, pesca, aparcabici.

Valores singulares

Es BIC NO

Red de miradores NO

Micro reserva biodiversidad NO

Otros:

Ptes. de Segovia, Puente del Rey y Puente de Toledo.

Afectado por el BIC "Terrazas del Manzanares".

Elementos arquitectónicos
y ornamentales

Puentes y monumentos históricos, pasarelas peatonales, playa urbana, invernadero de Arganzuela, plaza de Actividades, centro de interpretación, explanada del Puente del Rey y fuentes ornamentales.

Vegetación

Pradera natural: SI

Césped: SI

Nº total de unidades arbóreas:

18.179 ud

Especies arbóreas destacadas:

Pino carrasco, pino piñonero, plátano de sombra, chopo negro y melia azederach.

Superficie de macizos arbustivos:

120.155 m²

Especies arbustivas destacadas:

Lavanda, romero, pitosporo enano, aligustre del Japón, olivilla y rosál sevillana.

* Licencias y autorizaciones

Autorización de actos en vía pública: <https://t.ly/gWsw>

Rodajes cinematográficos, documentales y reportajes:

Permiso de ocupación de la vía pública: <https://t.ly/F3MY>Acto comunicado: <https://t.ly/718B>Correo @: djuridicoarganzuela@madrid.es

Galería fotográfica



Puente en paseo



Camino y vegetación



Zona infantil



Puente cascara Matadero



Pista de patinaje



Puente monumental de Arganzuela o puente de Perrault



Obelisco de la Arganzuela



Matadero Madrid Río



Puente de Toledo

Código Nombre de parque

1004032

Parque de Atenas

Tipología Parques Urbanos

Superficie 46.472 m²

Distrito

Centro

Barrio

Palacio

Dirección

Calle Segovia, 28 - 28005 Madrid

Descripción
general:

Ubicación:



Transporte Metro Príncipe Pío, Latina, Pta. del Ángel

Cercanías RENFE Príncipe Pío

Transporte Bus 3, 31, 41, 50, 65, 148, C1, L3

Aparcamiento NO

Usos potenciales

Eventos deportivos NO Ferias temáticas SI
Educativo/divulgativo SI Festejos y celebraciones SI
Espectáculos NO Rodaje audiovisual SI
Grandes espacios abiertos NO Vistas panorámicas NO

Otros:

Fecha Creación

1971

Fecha Reforma

2011



Accesibilidad parques

PARCIAL

Servicios y equipamientos

ud

Zonas infantiles SI 3 ud
Zonas de mayores SI 1 ud
Área canina NO 0 ud
Fuente ornamental SI 1 ud
Estanque/Lámina agua SI 1 ud
Instalaciones deportivas SI 2 ud
Auditorio NO 0 ud
Senda Ecológica NO 0 km
Carril bici NO 0 km
Aseo público SI 1 ud
Mirador NO 0 ud
Jardín Botánico NO 0 ud
Bancos SI 90 ud
Papeleras SI 60 ud
Fuente de beber SI 3 ud

Otros: Terraza Atenas, aparcabibis.

Valores singulares

Es BIC NO
Red de miradores NO
Micro reserva biodiversidad NO
Otros:

Recinto Villa de Madrid.
Incluido en BIC "Terrazas del
Manzanares".

Elementos arquitectónicos
y ornamentales

Monumento, estanque y fuente
ornamental.

Vegetación

Pradera natural: NO
Césped: 22.845,42 m²
Nº total de unidades arbóreas:
633 ud

Especies arbóreas destacadas:
Acacia del Japón, acacia de tres espinas,
castaño de indias y morera blanca.

Superficie de macizos arbustivos:
2.255 m²

Especies arbustivas destacadas:
Rosa, agracejo chino, piracanta, fotinia y
callistemon.

* Licencias y autorizaciones

Autorización de actos en vía pública: <https://t.ly/gWsw>

Rodajes cinematográficos, documentales y reportajes:

Permiso de ocupación de la vía pública: <https://t.ly/F3MY>

Acto comunicado: <https://t.ly/718B>

Correo @: autorizacionescentro@madrid.es

Galería fotográfica



Estanque con vistas a la Catedral de la Almudena



Praderas de césped



Castaños en flor



Paseo principal pavimentado



Pista de fútbol sala



Banco bajo arbolado



Terraza Atenas



Pradera de césped junto a estanque



Área estancial

Código 1011031 **Nombre de parque** Jardines de Las Vistillas (Pza. Gabriel Miró, Cues)

Distrito Centro **Barrio** Palacio

Dirección Calle Morería, 12 - 28005 Madrid

Tipología Parques Urbanos**Superficie** 29.686 m²**Descripción
general:****Ubicación:****Transporte Metro** La Latina, Ópera **Cercanías RENFE** NO**Transporte Bus** 3, 31, 41, 50, 65, 148, C1, C2 **Aparcamiento** NO**Usos potenciales**

Eventos deportivos NO Ferias temáticas SI

Educativo/divulgativo SI Festejos y celebraciones SI

Espectáculos NO Rodaje audiovisual SI

Grandes espacios abiertos NO Vistas panorámicas SI

Otros:

Fecha Creación 1932**Fecha Reforma****Accesibilidad parques** PARCIAL**Servicios y equipamientos****ud**

Zonas infantiles SI 1 ud

Zonas de mayores NO 0 ud

Área canina NO 0 ud

Fuente ornamental SI 3 ud

Estanque/Lámina agua SI 1 ud

Instalaciones deportivas SI 1 ud

Auditorio NO 0 ud

Senda Ecológica SI 1 ud

Carril bici NO 0 km

Aseo público NO 0 ud

Mirador SI 1 ud

Jardín Botánico NO 0 ud

Bancos SI 36 ud

Papeleras SI 27 ud

Fuente de beber SI 1 ud

Otros: Restauración.

Valores singulares

Es BIC NO

Red de miradores SI

Micro reserva biodiversidad NO

Otros:

Incluido en los B.I.C. "Recinto de la Villa de Madrid en su categoría Conjunto Histórico", y "Recinto Histórico en la categoría de Zona Arqueológica".

**Elementos arquitectónicos
y ornamentales**

Tres explanadas a diferente altura, plaza Gabriel Miró, Cuesta de los Ciegos, estatua de La Violetera, busto dedicado al pintor Ignacio Zuloaga, monumento dedicado a Ramón Gómez de la Serna y fuentes ornamentales.

Vegetación**Pradera natural:** 4.329,84 m²**Césped:** 14.411,94 m²**Nº total de unidades arbóreas:**

233 ud

Especies arbóreas destacadas:

Álamo blanco, almez, sófora y acacia de tres espinas.

Superficie de macizos arbustivos:229 m²**Especies arbustivas destacadas:**

Rosa, escalonia, abelia y espirea.

*** Licencias y autorizaciones**

Autorización de actos en vía pública: <https://t.ly/gWsw>

Rodajes cinematográficos, documentales y reportajes:

Permiso de ocupación de la vía pública: <https://t.ly/F3MY>

Acto comunicado: <https://t.ly/718B>

Correo @: autorizacionescentro@madrid.es

Nombre de parque Jardines de Las Vistillas (Pza. Gabriel Miró, Cuesta de los

Galería fotográfica



Fuente de tipo lanza, vistas a catedral



Escaleras accesos



Fuente monumental pilón Vistillas



Cuesta de los Ciegos



Pista de fútbol sala




Cuesta de los Ciegos



Zona de descanso



Monumento a Ramón Gómez de la Serna



La Violetera

FC

Código

Nombre de parque

1080042

Parque Emir Mohamed I

Distrito

Centro

Barrio

Palacio

Dirección

Cuesta Ramón, 1 - 28013 Madrid

Tipología

Parques Urbanos

Superficie

3.942 m²Descripción
general:

Ubicación:



Transporte Metro

NO

Cercanías RENFE

NO

Transporte Bus

3, 31, 41, 50, 65

Aparcamiento

NO

Usos potenciales

Eventos deportivos NO

Ferias temáticas SI

Educativo/divulgativo SI

Festejos y celebraciones SI

Espectáculos NO

Rodaje audiovisual SI

Grandes espacios abiertos SI

Vistas panorámicas SI

Otros:

Fecha Creación

2010

Fecha Reforma



Accesibilidad parques

PARCIAL

Servicios y equipamientos

ud

Zonas infantiles NO 0 ud

Zonas de mayores NO 0 ud

Área canina NO 0 ud

Fuente ornamental SI 1 ud

Estanque/Lámina agua NO 0 ud

Instalaciones deportivas NO 0 ud

Auditorio NO 0 ud

Senda Ecológica NO 0 km

Carril bici NO 0 km

Aseo público NO 0 ud

Mirador NO 0 ud

Jardín Botánico NO 0 ud

Bancos SI 6 ud

Papeleras SI 6 ud

Fuente de beber NO 0 ud

Otros:

Valores singulares

Es BIC NO

Red de miradores NO

Micro reserva biodiversidad NO

Otros:

Junto al BIC "Restos de la vieja muralla de Madrid".

Elementos arquitectónicos
y ornamentales

Fuente con forma de estrella de seis puntas, muralla islámica de Madrid y fuente ornamental.

Vegetación

Pradera natural: NO

Césped: NO

Nº total de unidades arbóreas:

40 ud

Especies arbóreas destacadas:

Ciprés común, manzano, cerezo silvestre y olivo.

Superficie de macizos arbustivos:

1.644 m².

Especies arbustivas destacadas:

Rosa, salvia, boj y romero.

* Licencias y autorizaciones

Autorización de actos en vía pública: <https://t.ly/gWsw>

Rodajes cinematográficos, documentales y reportajes:

Permiso de ocupación de la vía pública: <https://t.ly/F3MY>

Acto comunicado: <https://t.ly/718B>

Correo @: autorizacionescentro@madrid.es

Galería fotográfica



Muralla Árabe y catedral



Fuente monumental en estrella




Muralla Árabe



Vista general



Mobiliario y pavimento



Vegetación



Entrada



Pavimento y vegetación



Vista general

Código Nombre de parque

2067030

Parque Peñuelas

Tipología Parques Urbanos

Superficie 27.402 m²

Distrito Arganzuela Barrio Acacias

Dirección Calle Gargantilla, 2 - 28005 Madrid

Descripción
general:

Ubicación:



Transporte Metro Pirámides

Cercanías RENFE Pirámides

Transporte Bus 18, 62

Aparcamiento Sobre parking privado

Usos potenciales

Eventos deportivos SI Ferias temáticas SI
Educativo/divulgativo SI Festejos y celebraciones . SI
Espectáculos SI Rodaje audiovisual. SI
Grandes espacios abiertos . SI Vistas panorámicas NO

Otros:

Fecha Creación

1987

Fecha Reforma



Accesibilidad parques

PARCIAL

Servicios y equipamientos

ud

Zonas infantiles SI 2 ud
Zonas de mayores SI 1 ud
Área canina SI 2 ud
Fuente ornamental NO 0 ud
Estanque/Lámina agua . NO 0 ud
Instalaciones deportivas . NO 0 ud
Auditorio NO 0 ud
Senda Ecológica NO 0 km
Carril bici NO 0 km
Aseo público SI 1 ud
Mirador NO 0 ud
Jardín Botánico NO 0 ud
Bancos SI 87 ud
Papeleras SI 56 ud
Fuente de beber SI 1 ud

Otros: Aparcabicis.

Valores singulares

Es BIC NO
Red de miradores NO
Micro reserva biodiversidad NO
Otros:

Ubicado en el BIC "Terrazas del
Manzanares".

Elementos arquitectónicos
y ornamentales

Monumentos y pérgola.

Vegetación

Pradera natural: 711,34 m²Césped: 2.772,23 m²

Nº total de unidades arbóreas:

389 ud

Especies arbóreas destacadas:

Castaño de indias, árbol del amor, arce y
palmera datilera.

Superficie de macizos arbustivos:

2.911 m²

Especies arbustivas destacadas:

Taray, madroño y genistas.

* Licencias y autorizaciones

Autorización de actos en vía pública: <https://t.ly/gWsw>

Rodajes cinematográficos, documentales y reportajes:

Permiso de ocupación de la vía pública: <https://t.ly/F3MY>

Acto comunicado: <https://t.ly/718B>

Correo @: djuridicoarganzuela@madrid.es

Galería fotográfica



Fuentes zona estancial



Puente



Área canina



Área infantil



Escaleras a c/ de Arganda



Arbolado



Zona infantil



Pirámides



Vista general

Código Nombre de parque

3002030

Parque Roma

Tipología Parques Urbanos

Superficie 112.052 m²

Distrito Retiro Barrio Estrella

Dirección Calle Juan Esplandiú, 4 - 28007 Madrid

Descripción
general:

Ubicación:



Transporte Metro Sainz de Baranda

Cercanías RENFE NO

Transporte Bus 30, 56, 143, 215

Aparcamiento NO

Usos potenciales

Eventos deportivos SI Ferias temáticas SI
 Educativo/divulgativo SI Festejos y celebraciones . SI
 Espectáculos SI Rodaje audiovisual. SI
 Grandes espacios abiertos . SI Vistas panorámicas NO

Otros: Vistas a M-30 y viviendas del Ruedo.

Fecha Creación

1980

Fecha Reforma



Accesibilidad parques

PARCIAL

Servicios y equipamientos

ud

Zonas infantiles SI 4 ud
 Zonas de mayores SI 1 ud
 Área canina SI 1 ud
 Fuente ornamental SI 1 ud
 Estanque/Lámina agua . SI 1 ud
 Instalaciones deportivas . SI 3 ud
 Auditorio NO 0 ud
 Senda Ecológica NO 0 km
 Carril bici NO 0 km
 Aseo público SI 1 ud
 Mirador NO 0 ud
 Jardín Botánico NO 0 ud
 Bancos SI 122 ud
 Papeleras SI 95 ud
 Fuente de beber SI 5 ud

Otros: Rocódromo, aparcabici.

Valores singulares

Es BIC NO
 Red de miradores NO
 Micro reserva biodiversidad NO
 Otros:

Elementos arquitectónicos
y ornamentales

Escudo de la ciudad, templete,
monumentos, Jardín de los Ciegos y fuente
ornamental.

Vegetación

Pradera natural: 489,76 m²Césped: 71.143,62 m²

Nº total de unidades arbóreas:

2.044 ud

Especies arbóreas destacadas:

Pino piñonero, chopo del Canadá, pino
carrasco, laurel cerezo y tuya oriental.

Superficie de macizos arbustivos:

14.475 m²

Especies arbustivas destacadas:

Pitosporo, adelfa y griñolera.

* Licencias y autorizaciones

Autorización de actos en vía pública: <https://t.ly/gWsw>

Rodajes cinematográficos, documentales y reportajes:

Permiso de ocupación de la vía pública: <https://t.ly/F3MY>

Acto comunicado: <https://t.ly/718B>

Correo @: nautoretiro@madrid.es

Galería fotográfica



Templete Parque Roma



Fuente de tipo lanza



Vistas edificio Torrespaña



Área infantil



Caminos y vegetación



Jardín botánico



Rocódromo



Camino y arbolado



Fuente de tipo lanza

Código Nombre de parque

3038040

Martin Luther King

Tipología Parques Urbanos

Superficie 33.671 m²

Distrito Retiro Barrio Adelfas

Dirección Calle Cerro Negro, 1 - 28007 Madrid

Descripción
general:

Ubicación:



Transporte Metro Conde de Casal Cercanías RENFE NO

Transporte Bus 8, 10, 24, 54, 56, 57, 113, 136, 14 Aparcamiento NO

Usos potenciales

Eventos deportivos SI Ferias temáticas SI
 Educativo/divulgativo SI Festejos y celebraciones . SI
 Espectáculos SI Rodaje audiovisual. SI
 Grandes espacios abiertos . SI Vistas panorámicas NO

Otros:

Fecha Creación 1983

Fecha Reforma 2020



Accesibilidad parques PARCIAL

Servicios y equipamientos

ud

Zonas infantiles SI 3 ud
 Zonas de mayores SI 2 ud
 Área canina SI 1 ud
 Fuente ornamental NO 0 ud
 Estanque/Lámina agua . NO 0 ud
 Instalaciones deportivas . SI 7 ud
 Auditorio NO 0 ud
 Senda Ecológica NO 0 km
 Carril bici NO 0 km
 Aseo público NO 0 ud
 Mirador NO 0 ud
 Jardín Botánico NO 0 ud
 Bancos SI 77 ud
 Papeleras SI 63 ud
 Fuente de beber SI 4 ud

Otros:

Valores singulares

Es BIC NO
 Red de miradores NO
 Micro reserva biodiversidad NO
 Otros:

Elementos arquitectónicos
y ornamentales

Pérgolas.

Vegetación

Pradera natural: 1.260,64 m²Césped: 115,67 m²

Nº total de unidades arbóreas:

1.163 ud

Especies arbóreas destacadas:

Liquidámbar, ciprés del Leyland, árbol de Júpiter y pino piñonero.

Superficie de macizos arbustivos:

5.480 m²

Especies arbustivas destacadas:

Hierba doncella, adelfa, rosas y fotinia.

* Licencias y autorizaciones

Autorización de actos en vía pública: <https://t.ly/gWsw>

Rodajes cinematográficos, documentales y reportajes:

Permiso de ocupación de la vía pública: <https://t.ly/F3MY>Acto comunicado: <https://t.ly/718B>Correo @: nautoretiro@madrid.es

Nombre de parque Martin Luther King

Galería fotográfica



Vista general



Área biosaludables



Escaleras accesos



Paseo principal



Pista de baloncesto



Campo de fútbol



Zona infantil



Pérgolas



Paseo principal

Código

Nombre de parque

4004030

Parque Sancho Dávila

Tipología

Parques Urbanos

Superficie

43.053 m²

Distrito

Salamanca

Barrio

Fuente Del Berro

Dirección

Plaza América Española, 4 - 28028 Madrid

Descripción
general:

Ubicación:



Transporte Metro Ventas

Cercanías RENFE NO

Transporte Bus 12

Aparcamiento NO

Usos potenciales

Eventos deportivos SI Ferias temáticas SI
 Educativo/divulgativo SI Festejos y celebraciones . SI
 Espectáculos SI Rodaje audiovisual. SI
 Grandes espacios abiertos . SI Vistas panorámicas NO

Otros:

Fecha Creación

1968

Fecha Reforma



Accesibilidad parques

PARCIAL

Servicios y equipamientos

ud

Zonas infantiles SI 2 ud
 Zonas de mayores NO 0 ud
 Área canina SI 1 ud
 Fuente ornamental NO 0 ud
 Estanque/Lámina agua . NO 0 ud
 Instalaciones deportivas . NO 0 ud
 Auditorio NO 0 ud
 Senda Ecológica NO 0 km
 Carril bici NO 0 km
 Aseo público NO 0 ud
 Mirador NO 0 ud
 Jardín Botánico NO 0 ud
 Bancos SI 29 ud
 Papeleras SI 35 ud
 Fuente de beber SI 4 ud

Otros: Huerto comunitario.

Valores singulares

Es BIC NO
 Red de miradores NO
 Micro reserva biodiversidad NO
 Otros:

Elementos arquitectónicos
y ornamentales

Vegetación

Pradera natural: 1.859,8 m²Césped: 17.545,87 m²

Nº total de unidades arbóreas:

812 ud

Especies arbóreas destacadas:

Pino piñonero y cedro del Himalaya.

Superficie de macizos arbustivos:

10.228 m²

Especies arbustivas destacadas:

Hiedra, vinca y adelfa.

* Licencias y autorizaciones

Autorización de actos en vía pública: <https://t.ly/gWsw>


Rodajes cinematográficos, documentales y reportajes:

Permiso de ocupación de la vía pública: <https://t.ly/F3MY>Acto comunicado: <https://t.ly/718B>Correo @: autorizasalamanca@madrid.es

Galería fotográfica



Camino hacia puente M-30



Praderas y arbolado



Camino paralelo a M-30



Área canina



Puente M-30



Huerto urbano



Zona infantil



Vistas lateral M-30



Paseo otoñal

Código

4003030

Nombre de parque

Parque de Las Avenidas

Distrito

Salamanca

Barrio

Guindalera

Dirección

Avenida Brasilia, 6 - 28028 Madrid

Tipología

Parques Urbanos

Superficie

47.026 m²Descripción
general:

Ubicación:



Transporte Metro Parque de las Avenidas

Cercanías RENFE NO

Transporte Bus 53, 122, 74, 43, N3.

Aparcamiento NO

Usos potenciales

Eventos deportivos	SI	Ferias temáticas	SI
Educativo/divulgativo	SI	Festejos y celebraciones . .	SI
Espectáculos	SI	Rodaje audiovisual.	SI
Grandes espacios abiertos .	SI	Vistas panorámicas	NO

Otros:

Fecha Creación

1969

Fecha Reforma

2018



Accesibilidad parques

PARCIAL

Servicios y equipamientos

ud

Zonas infantiles	SI	2 ud
Zonas de mayores	SI	1 ud
Área canina	SI	1 ud
Fuente ornamental	NO	0 ud
Estanque/Lámina agua . .	NO	0 ud
Instalaciones deportivas .	SI	5 ud
Auditorio	NO	0 ud
Senda Ecológica	NO	0 km
Carril bici	NO	0 km
Aseo público	SI	1 ud
Mirador	NO	0 ud
Jardín Botánico	NO	0 ud
Bancos	SI	90 ud
Papeleras	SI	58 ud
Fuente de beber	SI	4 ud

Otros: Circuito biosaludable.

Valores singulares

Es BIC	NO
Red de miradores	NO
Micro reserva biodiversidad	NO

Otros:

Elementos arquitectónicos
y ornamentales

Extensas praderas y amplios terrizos.

Vegetación

Pradera natural:	NO
Césped:	12.274,09 m ²
Nº total de unidades arbóreas:	1.052 ud

Especies arbóreas destacadas:

Pino piñonero, tuya occidental, leylandi y álamo blanco.

Superficie de macizos arbustivos:

1.706 m²

Especies arbustivas destacadas:

Adelfa, hiedra y griñolera.

* Licencias y autorizaciones

Autorización de actos en vía pública: <https://t.ly/gWsw>

Rodajes cinematográficos, documentales y reportajes:

Permiso de ocupación de la vía pública: <https://t.ly/F3MY>Acto comunicado: <https://t.ly/718B>Correo @: autorizasalamanca@madrid.es

Galería fotográfica



Vista general del parque con zona infantil



Caminos y vegetación



Carril bici




Pista de petanca




Zona de ejercicios



Pistas de pádel



Paseo bajo pinar



Caminos y carril bici entre arbolado otoñal



Sendero interior

Código 4002032 **Nombre de parque** Parque María Eva Duarte de Perón

Distrito Salamanca **Barrio** Guindalera

Dirección Calle Doctor Gómez Ulla, 9 - 28028 Madrid

Tipología Parques Urbanos

Superficie 29.748 m²

Descripción general:



Ubicación:



Transporte Metro Manuel Becerra **Cercanías RENFE** NO

Transporte Bus 12, 43, 56, 143, 156 **Aparcamiento** NO

Usos potenciales

Eventos deportivos SI Ferias temáticas SI

Educativo/divulgativo SI Festejos y celebraciones . SI

Espectáculos SI Rodaje audiovisual. SI

Grandes espacios abiertos . SI Vistas panorámicas NO

Otros: Cine de verano.

Fecha Creación 1955

Fecha Reforma 2018



Accesibilidad parques PARCIAL

Servicios y equipamientos

Servicios y equipamientos	SI	NO	ud
Zonas infantiles	SI		3 ud
Zonas de mayores	SI		1 ud
Área canina	SI		1 ud
Fuente ornamental	SI		2 ud
Estanque/Lámina agua	NO		0 ud
Instalaciones deportivas	SI		5 ud
Auditorio	NO		0 ud
Senda Ecológica	NO		0 km
Carril bici	NO		0 km
Aseo público	SI		1 ud
Mirador	NO		0 ud
Jardín Botánico	NO		0 ud
Bancos	SI		156 ud
Papeleras	SI		42 ud
Fuente de beber	SI		3 ud

Otros: Merendero. Huerto comunitario.

Valores singulares

Es BIC NO

Red de miradores NO

Micro reserva biodiversidad NO

Otros:

Elementos arquitectónicos y ornamentales

Monumento a Eva Perón y fuentes ornamentales.

Vegetación

Pradera natural: NO

Césped: 5.677,1 m²

Nº total de unidades arbóreas:

590 ud

Especies arbóreas destacadas:

Plátano de sombra, liquidámbar, arce y ciruelo rojo.

Superficie de macizos arbustivos:

2.254 m².

Especies arbustivas destacadas:

Junípero horizontal, pitosporo y agracejo.

* Licencias y autorizaciones

Autorización de actos en vía pública: <https://t.ly/gWsw>

Rodajes cinematográficos, documentales y reportajes:

Permiso de ocupación de la vía pública: <https://t.ly/F3MY>


Acto comunicado: <https://t.ly/718B>

Correo @: autorizasalamanca@madrid.es


Galería fotográfica



Camino lateral y vegetación




Escalera de acceso



Rocódromo



Área estancial



Paseo interior




Fuente monumental de las Delicias



Zona infantil



Accesos norte



Paseo

Código

Nombre de parque

4017044

Jardines del Descubrimiento

Tipología

Parques Urbanos

Superficie

20.347 m²

Distrito

Salamanca

Barrio

Recoletos

Dirección

Calle Goya, 2 - 28001 Madrid

Descripción
general:

Ubicación:



Transporte Metro

Colón y Serrano

Cercanías RENFE

NO

Transporte Bus

1, 5, 9, 14, 19, 21, 27, 45, 51, 53, 74 y

Aparcamiento

Parking Plaza de Colón, Jorge Juan

Usos potenciales

Eventos deportivos SI

Ferias temáticas SI

Educativo/divulgativo SI

Festejos y celebraciones SI

Espectáculos SI

Rodaje audiovisual SI

Grandes espacios abiertos SI

Vistas panorámicas SI

Otros:

Fecha Creación

1970

Fecha Reforma

1977



Accesibilidad parques

SI

Servicios y equipamientos

ud

Zonas infantiles NO

0 ud

Zonas de mayores NO

0 ud

Área canina NO

0 ud

Fuente ornamental NO

0 ud

Estanque/Lámina agua SI

2 ud

Instalaciones deportivas NO

0 ud

Auditorio NO

0 ud

Senda Ecológica NO

0 km

Carril bici NO

0 km

Aseo público SI

1 ud

Mirador NO

0 ud

Jardín Botánico NO

0 ud

Bancos SI

47 ud

Papeleras SI

16 ud

Fuente de beber NO

0 ud

Otros:

Valores singulares

Es BIC NO

NO

Red de miradores NO

NO

Micro reserva biodiversidad NO

NO

Otros:

Ubicado en el BIC "Recinto histórico de la Villa de Madrid".

Elementos arquitectónicos
y ornamentales

Plaza de Colón, mástil de 50 m de altura con la bandera de España, monumentos a Blas de Lezo, a Jorge Juan y Santacilia y al Descubrimiento de América.

Vegetación

Pradera natural: NO

Césped: 1.516,96 m²

Nº total de unidades arbóreas:

140 ud

Especies arbóreas destacadas:

Pino piñonero, ciruelo rojo, ciprés común y ciprés de Arizona.

Superficie de macizos arbustivos:

737 m²

Especies arbustivas destacadas:

Adelfa, griñolera y junípero.

* Licencias y autorizaciones

Autorización de actos en vía pública: <https://t.ly/gWsw>

Rodajes cinematográficos, documentales y reportajes:

Permiso de ocupación de la vía pública: <https://t.ly/F3MY>Acto comunicado: <https://t.ly/718B>Correo @: autorizasalamanca@madrid.es

Galería fotográfica



Vista general



Escultura Blas de Lezo



Estanque



Paseo diagonal



Lateral c/ Serrano



Busto "Julia"



Pérgolas



Monumento al Descubrimiento de América



Plaza vista general

Código Nombre de parque

5001030

Parque de Berlín

Tipología Parques Urbanos

Superficie 49.116 m²

Distrito Chamartín Barrio Ciudad Jardín

Dirección Avenida Ramón Y Cajal, 2 - 28016 Madrid

Descripción
general:

Ubicación:



Transporte Metro Concha Espina

Cercanías RENFE NO

Transporte Bus 16, 29, 43, 52 y 120

Aparcamiento NO

Usos potenciales

Eventos deportivos SI Ferias temáticas SI
 Educativo/divulgativo SI Festejos y celebraciones . SI
 Espectáculos SI Rodaje audiovisual. SI
 Grandes espacios abiertos . SI Vistas panorámicas NO

Otros:

Fecha Creación

1967

Fecha Reforma

1990



Accesibilidad parques

SI

Servicios y equipamientos

ud

Zonas infantiles SI 1 ud
 Zonas de mayores SI 1 ud
 Área canina SI 1 ud
 Fuente ornamental SI 2 ud
 Estanque/Lámina agua . SI 2 ud
 Instalaciones deportivas . SI 3 ud
 Auditorio SI 1 ud
 Senda Ecológica SI 0,56 km
 Carril bici NO 0 km
 Aseo público SI 1 ud
 Mirador NO 0 ud
 Jardín Botánico NO 0 ud
 Bancos SI 104 ud
 Papeleras SI 82 ud
 Fuente de beber SI 3 ud

Otros: Merendero, quiosco.

Valores singulares

Es BIC NO
 Red de miradores NO
 Micro reserva biodiversidad NO
 Otros:

Elementos arquitectónicos
y ornamentales

Restos del Muro de Berlín, auditorio,
monumentos a Álvaro Iglesias Sánchez, a
Beethoven y Oso de Berlín y fuentes
ornamentales.

Vegetación

Pradera natural: NO

Césped: 21.890,56 m²

Nº total de unidades arbóreas:

809 ud

Especies arbóreas destacadas:

Plátano de sombra, pino piñonero,
magnolia, liquidambar, aligustre del japon y
castaño de Indias.

Superficie de macizos arbustivos:

1.619 m²

Especies arbustivas destacadas:

Adelfa, vinca y rosa.

* Licencias y autorizaciones

Autorización de actos en vía pública: <https://t.ly/gWsw>

Rodajes cinematográficos, documentales y reportajes:

Permiso de ocupación de la vía pública: <https://t.ly/F3MY>Acto comunicado: <https://t.ly/718B>Correo @: nautorizachamartin@madrid.es

Nombre de parque Parque de Berlín

Galería fotográfica



Auditorio del Parque de Berlín



Senda botánica




Estanque



Área canina



Vista estanque y escultura



Arbolado



Zona infantil



Oso de Berlín




Estanque principal otoñal

FC

Código 6046030 **Nombre de parque** Agustín Rodríguez Sahagún -1. Huerta del Obispo

Distrito Tetuán **Barrio** Valdeacederas

Dirección Paseo Dirección, 200 - 28029 Madrid

Tipología Parques Urbanos**Superficie** 147.175m²**Descripción general:****Ubicación:****Transporte Metro** Valdezarza **Cercanías RENFE** NO**Transporte Bus** 44, 49, 128, N22 **Aparcamiento** Parque Rodríguez Sahagún Tacón**Usos potenciales**

Eventos deportivos SI Ferias temáticas SI

Educativo/divulgativo SI Festejos y celebraciones SI

Espectáculos SI Rodaje audiovisual SI

Grandes espacios abiertos SI Vistas panorámicas NO

Otros:

Fecha Creación 1991**Fecha Reforma****Accesibilidad parques** PARCIAL**Servicios y equipamientos****ud**

Zonas infantiles SI 3 ud

Zonas de mayores SI 1 ud

Área canina SI 1 ud

Fuente ornamental SI 1 ud

Estanque/Lámina agua NO 0 ud

Instalaciones deportivas SI 4 ud

Auditorio NO 0 ud

Senda Ecológica NO 0 km

Carril bici NO 0 km

Aseo público SI 1 ud

Mirador NO 0 ud

Jardín Botánico NO 0 ud

Bancos SI 142 ud

Papeleras SI 165 ud

Fuente de beber SI 3 ud

Otros: Circuito biosaludable, merendero.

Valores singulares

Es BIC NO

Red de miradores NO

Micro reserva biodiversidad NO

Otros:

Elementos arquitectónicos y ornamentales

Zona verde más antigua del Parque Agustín Rodríguez Sahagún, escultura abstracta realizada por Eduardo Chillida y dedicada a Agustín Rodríguez Sahagún y fuente ornamental.

Vegetación**Pradera natural:** 36.494,42 m²**Césped:** 28.020,67 m²**Nº total de unidades arbóreas:**

1.733 ud

Especies arbóreas destacadas:

Ciprés, ciruelo rojo, pino piñonero y plátano de sombra.

Superficie de macizos arbustivos:13.467 m²**Especies arbustivas destacadas:**

Tamarindo, adelfa, junípero, laurocerasos y cotoneaster.

*** Licencias y autorizaciones****Autorización de actos en vía pública:** <https://t.ly/gWsw>**Rodajes cinematográficos, documentales y reportajes:****Permiso de ocupación de la vía pública:** <https://t.ly/F3MY>**Acto comunicado:** <https://t.ly/718B>**Correo @:** autorizacionestetuan@madrid.es

Galería fotográfica



Escalera interior



Paseo



Carril bici



Área canina



Bola de nieve en flor (Viburnum opulus)




Pista de baloncesto



Zona infantil



Zona de descanso con vegetación otoñal



Paseo

Código Nombre de parque

6077030

Parque Agustín Rodríguez Sahagún-2

Distrito

Tetuán

Barrio

Valdeacederas

Dirección

Paseo Dirección, 300 - 28029 Madrid

Tipología

Parques Urbanos

Superficie

185.039 m²Descripción
general:

Ubicación:



Transporte Metro Valdezarza

Cercanías RENFE NO

Transporte Bus 42, 49, 177, N22

Aparcamiento

Parque Rodríguez Sahagún Tacón

Usos potenciales

Eventos deportivos SI Ferias temáticas SI
 Educativo/divulgativo SI Festejos y celebraciones . SI
 Espectáculos SI Rodaje audiovisual. SI
 Grandes espacios abiertos . SI Vistas panorámicas NO

Otros:

Fecha Creación

1995

Fecha Reforma

2016



Accesibilidad parques

PARCIAL

Servicios y equipamientos

ud

Zonas infantiles SI 7 ud
 Zonas de mayores SI 1 ud
 Área canina NO 0 ud
 Fuente ornamental SI 5 ud
 Estanque/Lámina agua . SI 1 ud
 Instalaciones deportivas . SI 6 ud
 Auditorio NO 0 ud
 Senda Ecológica NO 0 km
 Carril bici SI 1,38 km
 Aseo público SI 1 ud
 Mirador SI 1 ud
 Jardín Botánico NO 0 ud
 Bancos SI 266 ud
 Papeleras SI 88 ud
 Fuente de beber SI 6 ud

Otros: Merendero, aparcabici.

Valores singulares

Es BIC NO
 Red de miradores NO
 Micro reserva biodiversidad NO
 Otros:

Canal Bajo, construido entre 1851 y 1858, infraestructura de la época de Isabel II.

Elementos arquitectónicos
y ornamentales

Fuente reloj de agua, anfiteatro y fuentes ornamentales.

Vegetación

Pradera natural: 72.524,7 m²Césped: 24.847,05 m²

Nº total de unidades arbóreas:

1.970 ud

Especies arbóreas destacadas:

Plátano de sombra, almez, tilo y pino piñonero.

Superficie de macizos arbustivos:

11.391 m²

Especies arbustivas destacadas:

Madroño, romero, bola de nieve y gramíneas.

* Licencias y autorizaciones

Autorización de actos en vía pública: <https://t.ly/gWsw>

Rodajes cinematográficos, documentales y reportajes:

Permiso de ocupación de la vía pública: <https://t.ly/F3MY>

Acto comunicado: <https://t.ly/718B>

Correo @: autorizacionestetuan@madrid.es

Galería fotográfica



Vista general



Paseo arbolado




Lámina de agua con noria ornamental (Reloj de agua)



Zona infantil



Anfiteatro



Canal de fuente ornamental



Acueducto de los Pinos



Zona de descanso bajo pérgola



Vista general

Código 6001030
Nombre de parque Parque de la Ventilla

Distrito Tetuán Barrio Almenara

Dirección Calle Vía Límite, 51 - 28029 Madrid

Tipología Parques Urbanos

Superficie 102.759 m²

Descripción
general:



Ubicación:



Transporte Metro Barrio del Pilar

Cercanías RENFE NO

Transporte Bus 42, 67, 147

Aparcamiento NO

Usos potenciales

Eventos deportivos SI Ferias temáticas NO
Educativo/divulgativo SI Festejos y celebraciones . SI
Espectáculos NO Rodaje audiovisual. SI
Grandes espacios abiertos . NO Vistas panorámicas NO

Otros:

Fecha Creación

1966

Fecha Reforma

2019



Accesibilidad parques

PARCIAL

Servicios y equipamientos

ud

Zonas infantiles SI 2 ud
Zonas de mayores NO 0 ud
Área canina SI 1 ud
Fuente ornamental SI 1 ud
Estanque/Lámina agua . NO 0 ud
Instalaciones deportivas . SI 4 ud
Auditorio NO 0 ud
Senda Ecológica NO 0 km
Carril bici NO 0 km
Aseo público NO 0 ud
Mirador NO 0 ud
Jardín Botánico NO 0 ud
Bancos SI 56 ud
Papeleras SI 68 ud
Fuente de beber SI 3 ud

Otros: Circuito biosaludable, merendero.

Valores singulares

Es BIC NO
Red de miradores NO
Micro reserva biodiversidad NO
Otros:

Elementos arquitectónicos y ornamentales

Fuente de piedra.

Vegetación

Pradera natural: NO
Césped: 563,93 m²
Nº total de unidades arbóreas:
102.759 m²
Especies arbóreas destacadas:
Pino carrasco y pino piñonero.

Superficie de macizos arbustivos:
1.975,51 m²

Especies arbustivas destacadas:
Cotoneaster, forsitia, romero, junipero y
escalonia.

* Licencias y autorizaciones

Autorización de actos en vía pública: <https://t.ly/gWsw>

Rodajes cinematográficos, documentales y reportajes:

Permiso de ocupación de la vía pública: <https://t.ly/F3MY>

Acto comunicado: <https://t.ly/718B>

Correo @: autorizacionestetuan@madrid.es

Galería fotográfica



Paseo



Paseo entre vegetación



Pista de fútbol




Camino




Zona infantil




Área canina



Sendero



Zona de descanso bajo árbol otoñal



Vista del paseo y arbolado

Código

Nombre de parque

8001030

Parque del Norte-Carmen Tagle

Distrito

Fuencarral-El Pardo

Barrio

La Paz

Dirección

Calle Arzobispo Morcillo, 7 - 28029 Madrid

Tipología

Parques Urbanos

Superficie

195.230 m²Descripción
general:

Ubicación:



Transporte Metro

Begoña

Cercanías RENFE

NO

Transporte Bus

67, 124, 132, 134, 137, 602

Aparcamiento

Calle Arzobispo Morcillo

Usos potenciales

Eventos deportivos SI

Ferias temáticas SI

Educativo/divulgativo SI

Festejos y celebraciones SI

Espectáculos NO

Rodaje audiovisual SI

Grandes espacios abiertos SI

Vistas panorámicas NO

Otros:

Fecha Creación

1978

Fecha Reforma

2019



Accesibilidad parques

PARCIAL

Servicios y equipamientos

ud

Zonas infantiles SI

4 ud

Zonas de mayores SI

1 ud

Área canina SI

1 ud

Fuente ornamental SI

1 ud

Estanque/Lámina agua SI

1 ud

Instalaciones deportivas SI

1 ud

Auditorio NO

0 ud

Senda Ecológica NO

0 km

Carril bici NO

0 km

Aseo público SI

1 ud

Mirador SI

1 ud

Jardín Botánico NO

0 ud

Bancos SI

168 ud

Papeleras SI

107 ud

Fuente de beber SI

11 ud

Otros: Circuito biosaludable.

Valores singulares

Es BIC NO

Red de miradores NO

Micro reserva biodiversidad NO

Otros:

Elementos arquitectónicos
y ornamentales

Centro cultural Valle-Inclán, monumento a Lázaro Cárdenas del Río, estatua de Juan Santamaría, estatua de Miguel Grau Seminario y fuente ornamental.

Vegetación

Pradera natural: 52.039,19 m²Césped: 28.687,6 m²

Nº total de unidades arbóreas:

1.819 ud

Especies arbóreas destacadas:

Plátano de sombra, olmo de Siberia, pino piñonero y ciruelo rojo.

Superficie de macizos arbustivos:

7.324 m²

Especies arbustivas destacadas:

Jazmín, espino de fuego y zarzamora.

* Licencias y autorizaciones

Autorización de actos en vía pública: <https://t.ly/gWsw>

Rodajes cinematográficos, documentales y reportajes:

Permiso de ocupación de la vía pública: <https://t.ly/F3MY>

Acto comunicado: <https://t.ly/718B>

Correo @: slautorizfuencarral@madrid.es

Galería fotográfica



Paseo entre vegetación en primavera



Escultura a Miguel Grau



Sendero



Zona canina



Zona de ejercicios




Espacios abiertos



Área infantil



Escultura a Juan Santamaría



Camino principal

Código Nombre de parque

8003060

Parque Alcazaba

Tipología Parques Urbanos

Superficie 119.657 m²

Distrito Fuencarral-El Pardo Barrio El Pilar

Dirección Calle Ribadavia, 45 - 28029 Madrid

Descripción
general:

Ubicación:



Transporte Metro Barrio del Pilar

Cercanías RENFE NO

Transporte Bus 42, 49, 126, 128, 147, N22, N23

Aparcamiento NO

Usos potenciales

Eventos deportivos SI Ferias temáticas SI

Educativo/divulgativo SI Festejos y celebraciones SI

Espectáculos NO Rodaje audiovisual SI

Grandes espacios abiertos NO Vistas panorámicas SI

Otros:

Fecha Creación

1982

Fecha Reforma

2020



Accesibilidad parques

PARCIAL

Servicios y equipamientos

ud

Zonas infantiles SI 4 ud

Zonas de mayores NO 0 ud

Área canina NO 0 ud

Fuente ornamental NO 0 ud

Estanque/Lámina agua NO 0 ud

Instalaciones deportivas SI 3 ud

Auditorio NO 0 ud

Senda Ecológica NO 0 km

Carril bici NO 0 km

Aseo público NO 0 ud

Mirador SI 2 ud

Jardín Botánico NO 0 ud

Bancos SI 69 ud

Papeleras SI 79 ud

Fuente de beber SI 6 ud

Otros: Zona de petancas, aparcabícis.

Valores singulares

Es BIC NO

Red de miradores NO

Micro reserva biodiversidad NO

Otros:

Elementos arquitectónicos
y ornamentales

Vegetación

Pradera natural: 2.582,68 m²Césped: 62.765,44 m²

Nº total de unidades arbóreas:

1.189 ud

Especies arbóreas destacadas:

Plátano de sombra, pino piñonero, olmo de Siberia y álamo gris.

Superficie de macizos arbustivos:

8.478 m²

Especies arbustivas destacadas:

Adelfa, agracejo y pitosporo.

* Licencias y autorizaciones

Autorización de actos en vía pública: <https://t.ly/gWsw>

Rodajes cinematográficos, documentales y reportajes:

Permiso de ocupación de la vía pública: <https://t.ly/F3MY>Acto comunicado: <https://t.ly/718B>Correo @: slautorizfuencarral@madrid.es

Galería fotográfica



Vista general



Paseo



Parterres



Arbolado




Zona de descanso



Arbolado otoñal



Pista de baloncesto



Zonas descanso entre vegetación otoñal



Paseo

Código 8002040 **Nombre de parque** Parque Concejal Miguel Martín Vela

Distrito Fuencarral-El Pardo **Barrio** El Pardo

Dirección Avenida Guardia, 4 - 28048 Madrid

Tipología Parques Urbanos

Superficie 33.954 m²

**Descripción
general:**



Ubicación:



Transporte Metro NO

Cercanías RENFE NO

Transporte Bus 601, 602

Aparcamiento Av. de la Guardia

Usos potenciales

Eventos deportivos NO Ferias temáticas SI
Educativo/divulgativo SI Festejos y celebraciones SI
Espectáculos SI Rodaje audiovisual SI
Grandes espacios abiertos SI Vistas panorámicas NO

Otros:

Fecha Creación

1987

Fecha Reforma



Accesibilidad parques

PARCIAL

Servicios y equipamientos

Servicios y equipamientos	SI	NO	ud
Zonas infantiles	SI		3 ud
Zonas de mayores	SI		1 ud
Área canina	NO		0 ud
Fuente ornamental	SI		1 ud
Estanque/Lámina agua	NO		0 ud
Instalaciones deportivas	NO		0 ud
Auditorio	SI		1 ud
Senda Ecológica	NO		0 km
Carril bici	NO		0 km
Aseo público	SI		1 ud
Mirador	NO		0 ud
Jardín Botánico	NO		0 ud
Bancos	SI		39 ud
Papeleras	SI		42 ud
Fuente de beber	SI		2 ud

Otros: Restaurante.

Valores singulares

Es BIC NO
Red de miradores NO
Micro reserva biodiversidad NO
Otros:
Anteriormente denominado "Parque del Pueblo del Pardo".

Elementos arquitectónicos y ornamentales

Monumento de las anclas del Parque de la Mar Océana de El Pardo y fuente ornamental.

Vegetación

Pradera natural: 902,03 m²

Césped: 12.023,38 m²

Nº total de unidades arbóreas:

403 ud

Especies arbóreas destacadas:

Ciprés común, falsa acacia, pino piñonero y morera.

Superficie de macizos arbustivos:

190 m²

Especies arbustivas destacadas:

Agracejo, griñolera y adelfa.

* Licencias y autorizaciones

Autorización de actos en vía pública: <https://t.ly/gWsw>

Rodajes cinematográficos, documentales y reportajes:

Permiso de ocupación de la vía pública: <https://t.ly/F3MY>

Acto comunicado: <https://t.ly/718B>

Correo @: slautorizfuencarral@madrid.es

Galería fotográfica



Fuente de Valpalomero



Pérgola



Vegetación en primavera



Banco y arbolado en flor



Ancla



Arbolado otoñal



Zona infantil



Tocón recuerdo secuoya



Camino principal

Código Nombre de parque

8004060

Parque de la Vaguada

Distrito Fuencarral-El Pardo Barrio El Pilar

Dirección Paseo Vaguada, 13 - 28029 Madrid

Tipología Parques Urbanos

Superficie 50.462 m²Descripción
general:

Ubicación:



Transporte Metro Peña Grande, Barrio del Pilar

Cercanías RENFE NO

Transporte Bus 49, 67, 83, 124, 128, 132, 133, 137

Aparcamiento NO

Usos potenciales

Eventos deportivos NO Ferias temáticas SI
Educativo/divulgativo SI Festejos y celebraciones SI
Espectáculos SI Rodaje audiovisual SI
Grandes espacios abiertos SI Vistas panorámicas NO

Otros:

Fecha Creación

1983

Fecha Reforma



Accesibilidad parques PARCIAL

Servicios y equipamientos

ud

Zonas infantiles SI 3 ud
Zonas de mayores SI 1 ud
Área canina NO 0 ud
Fuente ornamental SI 1 ud
Estanque/Lámina agua SI 1 ud
Instalaciones deportivas SI 2 ud
Auditorio SI 1 ud
Senda Ecológica NO 0 km
Carril bici NO 0 km
Aseo público SI 1 ud
Mirador NO 0 ud
Jardín Botánico NO 0 ud
Bancos SI 110 ud
Papeleras SI 69 ud
Fuente de beber SI 5 ud

Otros: Pistas de petancas, aparcabibis.

Valores singulares

Es BIC NO
Red de miradores NO
Micro reserva biodiversidad NO
Otros:

Elementos arquitectónicos
y ornamentales

Monumento, templete de Música y fuente ornamental.

Vegetación

Pradera natural: NO
Césped: 13.693,47 m²
Nº total de unidades arbóreas:
656 ud

Especies arbóreas destacadas:
Álamo blanco, castaño de indias, ciruelo rojo y pino piñonero.

Superficie de macizos arbustivos:
3.328 m²

Especies arbustivas destacadas:
Pitosporo, laurel cerezo y espino de fuego.

* Licencias y autorizaciones

Autorización de actos en vía pública: <https://t.ly/gWsw>

Rodajes cinematográficos, documentales y reportajes:

Permiso de ocupación de la vía pública: <https://t.ly/F3MY>Acto comunicado: <https://t.ly/718B>Correo @: slautorizfuencarral@madrid.es


Galería fotográfica



Paseo



Arbolado en primavera




Escalera entre vegetación



Zona infantil



Zona de ejercicios




Rosas bajo arbolado



Plaza central



Teatro de Madrid en paseo de castaños de indias



Camino principal

Código Nombre de parque

9083020

Parque de la Bombilla


Distrito Moncloa-Aravaca Barrio Casa de Campo

Dirección Avenida Valladolid, 4 - 28008 Madrid

Tipología Parques urbanos

Superficie 110.231 m²Descripción
general:

Ubicación:



Transporte Metro Príncipe Pío Cercanías RENFE Príncipe Pío (C1, C7, C10 y Regio.)

Transporte Bus 41, 46, 75, N20

Aparcamiento Av. de Valladolid

Usos potenciales

Eventos deportivos	SI	Ferias temáticas	SI
Educativo/divulgativo	SI	Festejos y celebraciones . .	SI
Espectáculos	SI	Rodaje audiovisual.	SI
Grandes espacios abiertos .	SI	Vistas panorámicas	NO

Otros: Festividades, circo, cine de verano.

Fecha Creación

1906

Fecha Reforma



Accesibilidad parques

PARCIAL

Servicios y equipamientos

ud

Zonas infantiles	SI	3 ud
Zonas de mayores	SI	1 ud
Área canina	NO	0 ud
Fuente ornamental	SI	4 ud
Estanque/Lámina agua . .	SI	1 ud
Instalaciones deportivas .	SI	2 ud
Auditorio	SI	1 ud
Senda Ecológica	NO	0 km
Carril bici	NO	0 km
Aseo público	NO	0 ud
Mirador	NO	0 ud
Jardín Botánico	NO	0 ud
Bancos	SI	166 ud
Papeleras	SI	100 ud
Fuente de beber	SI	4 ud

Otros: Parquing de bicicletas, aparcabicis.

Valores singulares

Es BIC	NO
Red de miradores	NO
Micro reserva biodiversidad	NO

Otros:

BIC Terrazas del Manzanares.

Elementos arquitectónicos
y ornamentales

Auditorio, pérgola y fuentes ornamentales.

Vegetación

Pradera natural:	NO
Césped:	59.423,46 m ²
Nº total de unidades arbóreas:	1.776 ud

Especies arbóreas destacadas:

Falsa acacia, ciruelo rojo, plátano de sombra y castaño de indias.

Superficie de macizos arbustivos:

1.613 m²

Especies arbustivas destacadas:

Glicina, jazmín y forsitias.

* Licencias y autorizaciones

Autorización de actos en vía pública: <https://t.ly/gWsw>

Rodajes cinematográficos, documentales y reportajes:

Permiso de ocupación de la vía pública: <https://t.ly/F3MY>Acto comunicado: <https://t.ly/718B>Correo @: djuridicomoncloa@madrid.es

Galería fotográfica



Vista general



Fuente de tipo lanza



Estanque



Área estancial




Paseo principal



Vegetación



Pérgolas



Área infantil



Vista general

Código 9124030 **Nombre de parque** Parque Arroyo Pozuelo

Distrito Moncloa - Aravaca **Barrio** Moncloa

Dirección Calle Arroyo Pozuelo, s/n Madrid - 28023 Madrid

Tipología Parques Urbanos

Superficie 282.342 m²

Descripción general:



Ubicación:



Transporte Metro Estación de Aravaca **Cercanías RENFE** Estación de Aravaca (C-7 y C-10)

Transporte Bus 161, 658 **Aparcamiento** NO

Usos potenciales

Eventos deportivos SI Ferias temáticas SI

Educativo/divulgativo SI Festejos y celebraciones . SI

Espectáculos NO Rodaje audiovisual. SI

Grandes espacios abiertos . SI Vistas panorámicas NO

Otros:

Fecha Creación 2001

Fecha Reforma 2019



Accesibilidad parques PARCIAL

Servicios y equipamientos

ud

Zonas infantiles SI 5 ud

Zonas de mayores SI 2 ud

Área canina SI 1 ud

Fuente ornamental SI 2 ud

Estanque/Lámina agua . NO 0 ud

Instalaciones deportivas . SI 6 ud

Auditorio NO 0 ud

Senda Ecológica NO 0 km

Carril bici SI 2,5 km

Aseo público NO 0 ud

Mirador NO 0 ud

Jardín Botánico NO 0 ud

Bancos SI 213 ud

Papeleras SI 137 ud

Fuente de beber SI 9 ud

Otros: Aparcamiento de bicicletas.

Valores singulares

Es BIC NO

Red de miradores NO

Micro reserva biodiversidad NO

Otros:

Elementos arquitectónicos y ornamentales

Puente de madera Arroyo de Pozuelo y fuentes ornamentales.

Vegetación

Pradera natural: 84.019,25 m²

Césped: 19.801,58 m²

Nº total de unidades arbóreas:

3.571 ud

Especies arbóreas destacadas:

Tilo de hoja pequeña, catalpa, pino piñonero, almez y tilo de hoja grande.

Superficie de macizos arbustivos:

109.051,20 m²

Especies arbustivas destacadas:

Abelia, pitosporo, laurel cerezo y taray.

* Licencias y autorizaciones

Autorización de actos en vía pública: <https://t.ly/gWsw>

Rodajes cinematográficos, documentales y reportajes:

Permiso de ocupación de la vía pública: <https://t.ly/F3MY>

Acto comunicado: <https://t.ly/718B>

Correo @: djuridicomoncloa@madrid.es

Galería fotográfica




Vista general



Puente



Paseo entre vegetación



Paseo con bancos



Zona de ejercicios




Área deportiva



Zona infantil



Carril bici entre vegetación otoñal



Paseo otoñal

Código Nombre de parque

10002030

Parque Caramuel

Tipología Parques Urbanos

Superficie 55.433 m²

Distrito Latina Barrio Puerta del Ángel

Dirección Calle Caramuel, 53 - 28011 Madrid

Descripción
general:

Ubicación:



Transporte Metro Puerta del Ángel

Cercanías RENFE NO

Transporte Bus 138

Aparcamiento SI

Usos potenciales

Eventos deportivos NO Ferias temáticas NO

Educativo/divulgativo SI Festejos y celebraciones NO

Espectáculos NO Rodaje audiovisual SI

Grandes espacios abiertos NO Vistas panorámicas SI

Otros:

Fecha Creación

1979

Fecha Reforma

2017



Accesibilidad parques

SI

Servicios y equipamientos

ud

Zonas infantiles SI 2 ud

Zonas de mayores SI 1 ud

Área canina SI 1 ud

Fuente ornamental NO 0 ud

Estanque/Lámina agua NO 0 ud

Instalaciones deportivas SI 3 ud

Auditorio NO 0 ud

Senda Ecológica NO 0 km

Carril bici NO 0 km

Aseo público NO 0 ud

Mirador SI 3 ud

Jardín Botánico NO 0 ud

Bancos SI 99 ud

Papeleras SI 31 ud

Fuente de beber SI 2 ud

Otros: Zona de patinaje.

Valores singulares

Es BIC NO

Red de miradores NO

Micro reserva biodiversidad NO

Otros:

Terrazas del Manzanares.

Elementos arquitectónicos
y ornamentales

Vegetación

Pradera natural: 289,21 m²Césped: 12.753,31 m²

Nº total de unidades arbóreas:

754 ud

Especies arbóreas destacadas:

Pino carrasco y olmo de Siberia.

Superficie de macizos arbustivos:

3.000 m²

Especies arbustivas destacadas:

Espino de fuego, calistemon y junípero.


* Licencias y autorizaciones

Autorización de actos en vía pública: <https://t.ly/gWsw>

Rodajes cinematográficos, documentales y reportajes:

Permiso de ocupación de la vía pública: <https://t.ly/F3MY>Acto comunicado: <https://t.ly/718B>Correo @: autorizalatinamadrid.es

Galería fotográfica



Camino de acceso



Camino y vegetación




Escaleras interior



Área estancial




Área infantil




Camino entre vegetación



Pistas deportivas



Zona c/ Sepúlveda



Paseo otoñal

Código Nombre de parque

10001030

Parque de Aluche

Distrito

Latina

Barrio

Aluche

Dirección

Calle Tembleque, 45 - 28024 Madrid


Tipología

Parques Urbanos

Superficie

143.788 m²Descripción
general:

Ubicación:



Transporte Metro Aluche

Cercanías RENFE NO

Transporte Bus 25, 121, 131 y 138

Aparcamiento NO

Usos potenciales

Eventos deportivos NO Ferias temáticas SI
 Educativo/divulgativo SI Festejos y celebraciones . SI
 Espectáculos SI Rodaje audiovisual. SI
 Grandes espacios abiertos . SI Vistas panorámicas NO

Otros:

Fecha Creación

1973

Fecha Reforma

2009



Accesibilidad parques

PARCIAL

Servicios y equipamientos

ud

Zonas infantiles SI 8 ud
 Zonas de mayores SI 2 ud
 Área canina SI 1 ud
 Fuente ornamental SI 1 ud
 Estanque/Lámina agua . SI 1 ud
 Instalaciones deportivas . SI 3 ud
 Auditorio SI 1 ud
 Senda Ecológica NO 0 km
 Carril bici SI 1,2 km
 Aseo público SI 1 ud
 Mirador NO 0 ud
 Jardín Botánico NO 0 ud
 Bancos SI 305 ud
 Papeleras SI 116 ud
 Fuente de beber SI 6 ud

Otros: Carrusel, quiosco, aparcabicis.

Valores singulares

Es BIC NO
 Red de miradores NO
 Micro reserva biodiversidad NO
 Otros:

Elementos arquitectónicos
y ornamentales

Ría con cascadas que cruza el parque,
 auditorio, monumento al día de la
 Constitución Española y fuente ornamental.

Vegetación

Pradera natural: NO
 Césped: 34.551,61 m²
 N° total de unidades arbóreas:
 3.523 ud

Especies arbóreas destacadas:

Álamo blanco, pino piñonero, mimosa
 plateada y olmo de Siberia.

Superficie de macizos arbustivos:

10.521 m²

Especies arbustivas destacadas:

Bambú, junípero horizontal, laurel cerezo,
 pitosporo, espino de fuego y espirea.

* Licencias y autorizaciones

Autorización de actos en vía pública: <https://t.ly/gWsw>

Rodajes cinematográficos, documentales y reportajes:

Permiso de ocupación de la vía pública: <https://t.ly/F3MY>

Acto comunicado: <https://t.ly/718B>

Correo @: autorizalatinamadrid.es

Galería fotográfica



Pasarela sobre el arroyo



Zona de descanso bajo pinar




Zona infantil



Pista de baloncesto



Pista de fútbol sala



Arroyo bajo manto otoñal



Auditorio Parque Aluche



Prado y paseo con vegetación otoñal



Recuerdo del Arroyo Luche

Código

10011030

Nombre de parque

Parque de Cerro Almodóvar

Tipología

Parques Urbanos

Superficie

173.477 m²

Distrito

Latina

Barrio

Aluche

Dirección

Calle Marcelino Castillo, 29 - 28047 Madrid

Descripción
general:

Ubicación:



Transporte Metro

Carpetana

Cercanías RENFE

Laguna

Transporte Bus

25, 31 y 138

Aparcamiento

NO

Usos potenciales

Eventos deportivos SI

Ferias temáticas SI

Educativo/divulgativo SI

Festejos y celebraciones SI

Espectáculos SI

Rodaje audiovisual SI

Grandes espacios abiertos SI

Vistas panorámicas NO

Otros:

Fecha Creación

Década 1970 a 1980

Fecha Reforma

2017



Accesibilidad parques

SI

Servicios y equipamientos

ud

Zonas infantiles SI

4 ud

Zonas de mayores SI

1 ud

Área canina SI

1 ud

Fuente ornamental SI

1 ud

Estanque/Lámina agua NO

0 ud

Instalaciones deportivas SI

2 ud

Auditorio SI

1 ud

Senda Ecológica NO

0 km

Carril bici NO

0 km

Aseo público NO

0 ud

Mirador NO

0 ud

Jardín Botánico NO

0 ud

Bancos SI

275 ud

Papeleras SI

84 ud

Fuente de beber SI

4 ud

Otros: Quiosco servicio Bicimad.

Valores singulares

Es BIC NO

Red de miradores NO

Micro reserva biodiversidad NO

Otros:

Elementos arquitectónicos
y ornamentales

Monumento y fuente ornamental.

Vegetación

Pradera natural: 3.190,99 m²Césped: 12.651,92 m²

Nº total de unidades arbóreas:

2.030 ud

Especies arbóreas destacadas:

Olmo de Siberia, pino piñonero, chopo del Canadá y arce.

Superficie de macizos arbustivos:

6.848 m²

Especies arbustivas destacadas:

Rosa de Siria, cotoneaster, griñolera, espirea y forsitia.

* Licencias y autorizaciones

Autorización de actos en vía pública: <https://t.ly/gWsw>

Rodajes cinematográficos, documentales y reportajes:

Permiso de ocupación de la vía pública: <https://t.ly/F3MY>Acto comunicado: <https://t.ly/718B>Correo @: autorizalatinamadrid.es

Galería fotográfica



Paseo con olmos y pinos



Floración de arbustos



Pista de petanca



Circuito biosaludable



Paseo




Sendero



Zona infantil



Parterre



Paseo

Código Nombre de parque

11004020

Parque San Isidro

Tipología Parques Urbanos

Superficie 270.076 m²

Distrito Carabanchel Barrio San Isidro

Dirección Paseo Ermita del Santo, 74 - 28019 Madrid

Descripción
general:

Ubicación:



Transporte Metro Marqués de Vadillo

Cercanías RENFE NO

Transporte Bus 17, 25, 50

Aparcamiento NO

Usos potenciales

Eventos deportivos SI Ferias temáticas SI

Educativo/divulgativo SI Festejos y celebraciones SI

Espectáculos SI Rodaje audiovisual SI

Grandes espacios abiertos SI Vistas panorámicas SI

Otros:

Fecha Creación

1970

Fecha Reforma

2006



Accesibilidad parques

PARCIAL

Servicios y equipamientos

ud

Zonas infantiles SI 6 ud

Zonas de mayores SI 1 ud

Área canina NO 0 ud

Fuente ornamental SI 2 ud

Estanque/Lámina agua SI 1 ud

Instalaciones deportivas SI 4 ud

Auditorio NO 0 ud

Senda Ecológica NO 0 km

Carril bici SI 4,3 km

Aseo público NO 0 ud

Mirador SI 1 ud

Jardín Botánico SI 1 ud

Bancos SI 286 ud

Papeleras SI 156 ud

Fuente de beber SI 3 ud

Otros: Circuito biosaludable.

Valores singulares

Es BIC NO

Red de miradores NO

Micro reserva biodiversidad NO

Otros:

Conjunto Sacramental de San Isidro.

Elementos arquitectónicos
y ornamentalesRecinto Ferial de San Isidro, Jardín de las
Palmeras, monumento a Goya, fuentes
ornamentales, vistas de Madrid y ría.

Vegetación

Pradera natural: 19.932,62 m²Césped: 113.829,45 m²

Nº total de unidades arbóreas:

3.778 ud

Especies arbóreas destacadas:

Pino piñonero, plátano de sombra,
manzano de flor y ciruelo rojo.

Superficie de macizos arbustivos:

4.878 m²

Especies arbustivas destacadas:

Junípero horizontal, adelfa y palma enana
americana.

* Licencias y autorizaciones

Autorización de actos en vía pública: <https://t.ly/gWsw>

Rodajes cinematográficos, documentales y reportajes:

Permiso de ocupación de la vía pública: <https://t.ly/F3MY>Acto comunicado: <https://t.ly/718B>Correo @: licyautocarabanchel@madrid.es


Galería fotográfica



Vista general pradera



Escaleras accesos



Paseo con bancos



Camino interiores




Acceso P.º de la Ermita del Santo



Área de descanso



Zona infantil



Paseo entre arbolado



Fuente de tipo lanza junto a vegetación otoñal

Código

11211009

Nombre de parque

Parque de la Volatería

Distrito

Carabanchel

Barrio

Benavista

Dirección

Vía Lusitana, 1 - 28054 Madrid

Tipología

Parques Urbanos

Superficie

158.057,93 m²Descripción
general:

Ubicación:



Transporte Metro San Francisco

Cercanías RENFE NO

Transporte Bus 116,121,131,155

Aparcamiento NO

Usos potenciales

Eventos deportivos NO Ferias temáticas SI
Educativo/divulgativo SI Festejos y celebraciones SI
Espectáculos NO Rodaje audiovisual SI
Grandes espacios abiertos SI Vistas panorámicas NO

Otros:

Fecha Creación

Fecha Reforma



Accesibilidad parques PARCIAL

Servicios y equipamientos

ud

Zonas infantiles SI 5 ud
Zonas de mayores NO 0 ud
Área canina NO 0 ud
Fuente ornamental SI 1 ud
Estanque/Lámina agua SI 1 ud
Instalaciones deportivas SI 1 ud
Auditorio NO 0 ud
Senda Ecológica NO 0 km
Carril bici SI 0,25 km
Aseo público NO 0 ud
Mirador NO 0 ud
Jardín Botánico NO 0 ud
Bancos SI 214 ud
Papeleras SI 104 ud
Fuente de beber SI 6 ud

Otros: Área deportiva.

Valores singulares

Es BIC NO
Red de miradores NO
Micro reserva biodiversidad NO
Otros:

Elementos arquitectónicos
y ornamentales

Escultura-cascada, pasarela con cascada,
pérgola y fuente ornamental.

Vegetación

Pradera natural: 43.728,57 m²Césped: 49.957,94 m²

Nº total de unidades arbóreas:

1.366 ud

Especies arbóreas destacadas:

Castaño de indias, falso plátano, almez,
catalpa, cedro del Himalaya, ciprés común
y pino piñonero.

Superficie de macizos arbustivos:

189 m²

Especies arbustivas destacadas:

Pita y laurel.

* Licencias y autorizaciones

Autorización de actos en vía pública: <https://t.ly/gWsw>

Rodajes cinematográficos, documentales y reportajes:

Permiso de ocupación de la vía pública: <https://t.ly/F3MY>Acto comunicado: <https://t.ly/718B>Correo @: licyautocarabanchel@madrid.es

Galería fotográfica



Fuente de tipo lanza en el lago




Vegetación en primavera



Zona infantil



Pérgola



Pradera de césped y arbolado



Pasarela y cascada



Camino de ejercicios



Pérgola con vegetación otoñal



Vista general

Código Nombre de parque

11006040

Parque de Comillas

Distrito

Carabanchel

Barrio

Comillas

Dirección

Calle Miguel Soriano, 1 - 28019 Madrid

Tipología

Parques Urbanos

Superficie

35.337 m²Descripción
general:

Ubicación:



Transporte Metro Marqués de Vadillo

Cercanías RENFE NO

Transporte Bus 55, 60 y 116

Aparcamiento NO

Usos potenciales

Eventos deportivos NO Ferias temáticas SI
 Educativo/divulgativo SI Festejos y celebraciones . SI
 Espectáculos SI Rodaje audiovisual. SI
 Grandes espacios abiertos . NO Vistas panorámicas NO

Otros: Cine de verano.

Fecha Creación

1979

Fecha Reforma



Accesibilidad parques

PARCIAL

Servicios y equipamientos

ud

Zonas infantiles SI 2 ud
 Zonas de mayores SI 1 ud
 Área canina SI 1 ud
 Fuente ornamental SI 1 ud
 Estanque/Lámina agua . NO 0 ud
 Instalaciones deportivas . SI 4 ud
 Auditorio NO 0 ud
 Senda Ecológica NO 0 km
 Carril bici NO 0 km
 Aseo público NO 0 ud
 Mirador NO 0 ud
 Jardín Botánico NO 0 ud
 Bancos SI 87 ud
 Papeleras SI 48 ud
 Fuente de beber SI 2 ud

Otros: Áreas estanciales.

Valores singulares

Es BIC NO
 Red de miradores NO
 Micro reserva biodiversidad NO
 Otros:

Terrazas del Manzanares.

Elementos arquitectónicos
y ornamentales

Fuente ornamental iluminada.

Vegetación

Pradera natural: NO
 Césped: 9.127,78 m²
 N° total de unidades arbóreas:
 498 ud

Especies arbóreas destacadas:
 Pino piñonero, plátano de sombra, acacia
 del Japón y falsa acacia.

Superficie de macizos arbustivos:
 3.396 m²

Especies arbustivas destacadas:
 Adelfa, agracejo y pitosporo.

* Licencias y autorizaciones

Autorización de actos en vía pública: <https://t.ly/gWsw>


Rodajes cinematográficos, documentales y reportajes:

Permiso de ocupación de la vía pública: <https://t.ly/F3MY>Acto comunicado: <https://t.ly/718B>Correo @: licyautocarabanchel@madrid.es

Galería fotográfica



Paseo



Paseo entre arbolado



Zona de descanso bajo pinar



Pista de petanca



Circuito biosaludable




Campo de fútbol



Zona infantil



Fuente monumental bajo vegetación otoñal



Paseo y arbolado

Código 11213009 **Nombre de parque** Parque de la Peseta (Salvador Allende)

Distrito Carabanchel **Barrio** Buenavista

Dirección Calle Salvador Allende, 3 - 28054 Madrid

Tipología Parques Urbanos

Superficie 37.283 m²

**Descripción
general:**



Ubicación:



Transporte Metro La Peseta **Cercanías RENFE** NO

Transporte Bus E1, 35, 118 **Aparcamiento** NO

Usos potenciales

Eventos deportivos NO Ferias temáticas SI
Educativo/divulgativo SI Festejos y celebraciones . SI
Espectáculos SI Rodaje audiovisual. SI
Grandes espacios abiertos . SI Vistas panorámicas NO

Otros: Cine de verano, pista de hielo.

Fecha Creación 1999

Fecha Reforma



Accesibilidad parques PARCIAL

Servicios y equipamientos

Servicios y equipamientos	ud
Zonas infantiles	SI 4 ud
Zonas de mayores	SI 1 ud
Área canina	NO 0 ud
Fuente ornamental	SI 1 ud
Estanque/Lámina agua	SI 2 ud
Instalaciones deportivas	SI 1 ud
Auditorio	SI 1 ud
Senda Ecológica	NO 0 km
Carril bici	SI 0,95 km
Aseo público	SI 1 ud
Mirador	NO 0 ud
Jardín Botánico	NO 0 ud
Bancos	SI 67 ud
Papeleras	SI 27 ud
Fuente de beber	SI 3 ud

Otros: Petanca, carril bici perimetral, aparcabicis.

Valores singulares

Es BIC NO
Red de miradores NO
Micro reserva biodiversidad NO
Otros:

Elementos arquitectónicos y ornamentales

Monolito antigua dovela de tuneladora, pérgolas, puente sobre estanque y fuente ornamental.

Vegetación

Pradera natural: NO
Césped: 3.211,84 m²
Nº total de unidades arbóreas:
491 ud
Especies arbóreas destacadas:
Mimosa plateada, ciprés de Leyland y arce.
Superficie de macizos arbustivos:
9.490 m²
Especies arbustivas destacadas:
Agracejo, vinca y espírea.

* Licencias y autorizaciones

Autorización de actos en vía pública: <https://t.ly/gWsw>
Rodajes cinematográficos, documentales y reportajes:
Permiso de ocupación de la vía pública: <https://t.ly/F3MY>
Acto comunicado: <https://t.ly/718B>
Correo @: licyautocarabanchel@madrid.es

Nombre de parque Parque de la Peseta (Salvador Allende)

Galería fotográfica



Plaza



Arbolado con flor



Zona infantil



Fuente de tipo lanza



Pérgola y puente



Banco entre arbolado en otoño



Área de descanso y monolito



Puente sobre lámina de agua




Lámina de agua

Código 11007041 **Nombre de parque** Parque Eugenia de Montijo I y II

Distrito Carabanchel **Barrio** Vista Alegre

Dirección Calle Parque Eugenia de Montijo, 3 - 28047 Madrid

Tipología Parques Urbanos**Superficie** 72.933 m²**Descripción
general:****Ubicación:****Transporte Metro** Eugenia de Montijo**Cercanías RENFE** NO**Transporte Bus** 17, 35, 121, 131, 139**Aparcamiento** Aparcamiento residentes**Usos potenciales**

Eventos deportivos SI Ferias temáticas SI

Educativo/divulgativo SI Festejos y celebraciones SI

Espectáculos NO Rodaje audiovisual SI

Grandes espacios abiertos SI Vistas panorámicas NO

Otros:**Fecha Creación**

1968

Fecha Reforma**Accesibilidad parques**

PARCIAL

Servicios y equipamientos**ud**

Zonas infantiles SI 8 ud

Zonas de mayores SI 1 ud

Área canina SI 1 ud

Fuente ornamental SI 1 ud

Estanque/Lámina agua NO 0 ud

Instalaciones deportivas SI 3 ud

Auditorio NO 0 ud

Senda Ecológica NO 0 km

Carril bici NO 0 km

Aseo público NO 0 ud

Mirador NO 0 ud

Jardín Botánico NO 0 ud

Bancos SI 105 ud

Papeleras SI 66 ud

Fuente de beber SI 2 ud

Otros: Circuito deportivo.**Valores singulares**

Es BIC NO

Red de miradores NO

Micro reserva biodiversidad NO

Otros:

**Elementos arquitectónicos
y ornamentales**

Restos de la antigua finca de Eugenia de Montijo, estanque rodeado de majestuosos cipreses catalogados y fuente ornamental.

Vegetación**Pradera natural:** 6.971,89 m²**Césped:** 25.483,05 m²**Nº total de unidades arbóreas:**

789 ud

Especies arbóreas destacadas:

Falsa acacia, plátano de sombra, acacia del Japón y olmo de Siberia.

Superficie de macizos arbustivos:1.805 m²**Especies arbustivas destacadas:**

Acantho, hiedra y junco.

*** Licencias y autorizaciones****Autorización de actos en vía pública:** <https://t.ly/gWsw>**Rodajes cinematográficos, documentales y reportajes:****Permiso de ocupación de la vía pública:** <https://t.ly/F3MY>**Acto comunicado:** <https://t.ly/718B>**Correo @:** licyautocarabanchel@madrid.es

Galería fotográfica



Paseo



Parterre de pensamientos



Campo de fútbol



Zona de ejercicios



Paseo




Área canina



Zona infantil



Zona de descanso



Camino y arbolado otoñal

Código Nombre de parque

12017040

Parque Olof Palme

Distrito

Usera

Barrio

Zofio

Dirección

Calle Cerecinos, 1 - 28026 Madrid

Tipología

Parques Urbanos

Superficie

48.867 m²Descripción
general:

Ubicación:



Transporte Metro Plaza Elíptica

Cercanías RENFE NO

Transporte Bus 47, 60, 81, 247

Aparcamiento Calle Fornillos

Usos potenciales

Eventos deportivos NO Ferias temáticas SI
Educativo/divulgativo SI Festejos y celebraciones SI
Espectáculos SI Rodaje audiovisual SI
Grandes espacios abiertos NO Vistas panorámicas NO

Otros:

Fecha Creación

1987

Fecha Reforma

2007



Accesibilidad parques

PARCIAL

Servicios y equipamientos

ud

Zonas infantiles SI 6 ud
Zonas de mayores SI 1 ud
Área canina SI 2 ud
Fuente ornamental SI 1 ud
Estanque/Lámina agua NO 0 ud
Instalaciones deportivas SI 1 ud
Auditorio SI 1 ud
Senda Ecológica NO 0 km
Carril bici NO 0 km
Aseo público NO 0 ud
Mirador NO 0 ud
Jardín Botánico NO 0 ud
Bancos SI 126 ud
Papeleras SI 103 ud
Fuente de beber SI 3 ud

Otros: Mini rampas skate.

Valores singulares

Es BIC NO
Red de miradores NO
Micro reserva biodiversidad NO
Otros:

Elementos arquitectónicos
y ornamentales

Monumento, monolito placa Olof Palme
1987, escultura y fuente ornamental.

Vegetación

Pradera natural: 4.799,6 m²Césped: 14.010,16 m²

Nº total de unidades arbóreas:

753 ud

Especies arbóreas destacadas:

Pino piñonero, plátano de sombra, acacia
del Japón y cedro del Himalaya

Superficie de macizos arbustivos:

438 m²

Especies arbustivas destacadas:

Vinca, taray y espino de fuego.

* Licencias y autorizaciones

Autorización de actos en vía pública: <https://t.ly/gWsw>

Rodajes cinematográficos, documentales y reportajes:

Permiso de ocupación de la vía pública: <https://t.ly/F3MY>

Acto comunicado: <https://t.ly/718B>

Correo @: slautusera@madrid.es

Galería fotográfica



Fuente ornamental



Paseo entre arbolado



Praderas



Pista de petanca




Skatepark



Escultura



Zona infantil



Escalera otoñal



Zona de descanso bajo arbolado otoñal

Código Nombre de parque

12145060

Parque Mujeres de Orcasitas

Distrito

Usera

Barrio

Orcasitas

Dirección

Ronda Cooperativas, 6 - 28041 Madrid


Tipología

Parques Urbanos

Superficie

48.413 m²Descripción
general:

Ubicación:



Transporte Metro NO

Cercanías RENFE Orcasitas

Transporte Bus 6, 60, 78, 81, 116, 131

Aparcamiento NO

Usos potenciales

Eventos deportivos NO Ferias temáticas SI
 Educativo/divulgativo SI Festejos y celebraciones SI
 Espectáculos NO Rodaje audiovisual SI
 Grandes espacios abiertos NO Vistas panorámicas NO

Otros:

Fecha Creación

1979

Fecha Reforma



Accesibilidad parques

PARCIAL

Servicios y equipamientos

ud

Zonas infantiles SI 3 ud
 Zonas de mayores SI 2 ud
 Área canina SI 1 ud
 Fuente ornamental NO 0 ud
 Estanque/Lámina agua NO 0 ud
 Instalaciones deportivas SI 4 ud
 Auditorio NO 0 ud
 Senda Ecológica NO 0 km
 Carril bici NO 0 km
 Aseo público NO 0 ud
 Mirador NO 0 ud
 Jardín Botánico NO 0 ud
 Bancos SI 57 ud
 Papeleras SI 26 ud
 Fuente de beber SI 2 ud

Otros:

Valores singulares

Es BIC NO
 Red de miradores NO
 Micro reserva biodiversidad NO
 Otros:

Elementos arquitectónicos
y ornamentales

Vegetación

Pradera natural: NO
 Césped: 17.639,71 m²
 N° total de unidades arbóreas:
 703 ud

Especies arbóreas destacadas:
 Plátano de sombra, pino piñonero, olmo
 común y tuya oriental.

Superficie de macizos arbustivos:
 1.846 m²

Especies arbustivas destacadas:
 Espino de fuego, pitosporo y griñolera.

* Licencias y autorizaciones

Autorización de actos en vía pública: <https://t.ly/gWsw>
 Rodajes cinematográficos, documentales y reportajes:
 Permiso de ocupación de la vía pública: <https://t.ly/F3MY>
 Acto comunicado: <https://t.ly/718B>
 Correo @: slautusera@madrid.es

Galería fotográfica



Zonas abiertas




Paseo



Mesas ajedrez



Mesas de pimpón



Circuito biosaludable




Área canina



Zona infantil



Pistas deportivas



Camino

Código

13048030

Nombre de parque

Parque El Cerro del Tío Pío

Distrito

Puente de Vallecas

Barrio

Numancia

Dirección

Calle Benjamín Palencia, 2 - 28038 Madrid

Tipología

Parques Urbanos

Superficie

159.745 m²Descripción
general:

Ubicación:



Transporte Metro Portazgo, Buenos Aires

Cercanías RENFE NO

Transporte Bus 54, 141 y 143

Aparcamiento NO

Usos potenciales

Eventos deportivos SI Ferias temáticas SI

Educativo/divulgativo SI Festejos y celebraciones SI

Espectáculos SI Rodaje audiovisual SI

Grandes espacios abiertos SI Vistas panorámicas SI

Otros:

Fecha Creación

1985

Fecha Reforma

2020



Accesibilidad parques

PARCIAL

Servicios y equipamientos

ud

Zonas infantiles SI 2 ud

Zonas de mayores SI 1 ud

Área canina NO 0 ud

Fuente ornamental NO 0 ud

Estanque/Lámina agua NO 0 ud

Instalaciones deportivas SI 4 ud

Auditorio NO 0 ud

Senda Ecológica NO 0 km

Carril bici NO 0 km

Aseo público NO 0 ud

Mirador SI 1 ud

Jardín Botánico NO 0 ud

Bancos SI 96 ud

Papeleras SI 73 ud

Fuente de beber SI 5 ud

Otros: Quiosco Bar.

Valores singulares

Es BIC NO

Red de miradores SI

Micro reserva biodiversidad NO

Otros:

Elementos arquitectónicos
y ornamentales

Pérgola, escultura abstracta "Rectángulo real ilusorio" de 1987 del escultor Enriquez de Salamanca.

Vegetación

Pradera natural: 9.666,19 m²Césped: 104.188,94 m²

Nº total de unidades arbóreas:

1.217 ud

Especies arbóreas destacadas:

Pino piñonero, acacia de tres espinas y morera.

Superficie de macizos arbustivos:

19.794 m²

Especies arbustivas destacadas:

Cotoneaster, espino de fuego y enebro de Pfitzer.

* Licencias y autorizaciones

Autorización de actos en vía pública: <https://t.ly/gWsw>

Rodajes cinematográficos, documentales y reportajes:

Permiso de ocupación de la vía pública: <https://t.ly/F3MY>Acto comunicado: <https://t.ly/718B>Correo @: nautorizapvallecas@madrid.es

Galería fotográfica




Colinas



Pérgola con flor



Camino y vegetación



Mirador




Zona infantil




Vista general área deportiva



Escultura "Rectángulo real ilusorio"



Banco bajo pérgola



Paseo

Código Nombre de parque

13001030

Parque Azorín

Tipología Parques Urbanos

Superficie 47.434 m²

Distrito Puente de Vallecas Barrio Palomeras Bajas

Dirección Avenida de la Albufera, 142 - 28038 Madrid

Descripción
general:

Ubicación:



Transporte Metro Buenos Aires Cercanías RENFE NO

Transporte Bus 10, 54, 58, 103, 136 Aparcamiento NO

Usos potenciales

Eventos deportivos NO Ferias temáticas SI
Educativo/divulgativo SI Festejos y celebraciones SI
Espectáculos NO Rodaje audiovisual SI
Grandes espacios abiertos SI Vistas panorámicas NO

Otros:

Fecha Creación 1966

Fecha Reforma 2014



Accesibilidad parques PARCIAL

Servicios y equipamientos

ud

Zonas infantiles SI 1 ud
Zonas de mayores SI 1 ud
Área canina NO 0 ud
Fuente ornamental SI 1 ud
Estanque/Lámina agua SI 1 ud
Instalaciones deportivas SI 2 ud
Auditorio NO 0 ud
Senda Ecológica NO 0 km
Carril bici NO 0 km
Aseo público NO 0 ud
Mirador NO 0 ud
Jardín Botánico NO 0 ud
Bancos SI 60 ud
Papeleras SI 55 ud
Fuente de beber SI 2 ud

Otros: Petanca.

Valores singulares

Es BIC NO
Red de miradores NO
Micro reserva biodiversidad NO
Otros:

Elementos arquitectónicos
y ornamentales

Estanque a diferentes alturas y fuente ornamental.

Vegetación

Pradera natural: 4.040,49 m²Césped: 16.216,62 m²

Nº total de unidades arbóreas:

597 ud

Especies arbóreas destacadas:

Pino de Aleppo, álamo blanco, ciprés de Arizona y castaño de Indias.

Superficie de macizos arbustivos:

4.350 m²

Especies arbustivas destacadas:

Madreselva, hierba de La Pampa y adelfa.

* Licencias y autorizaciones

Autorización de actos en vía pública: <https://t.ly/gWsw>

Rodajes cinematográficos, documentales y reportajes:

Permiso de ocupación de la vía pública: <https://t.ly/F3MY>Acto comunicado: <https://t.ly/718B>Correo @: nautorizapvallecas@madrid.es

Galería fotográfica




Fuente lanza sobre Estanque a diferentes alturas



Descansos en el paseo



Escaleras



Prados en primavera




Zona de ejercicios



Camino y arbolado



Zona infantil



Escaleras interiores



Paseo

Código Nombre de parque

13116030

Parque Payaso Fofó

Tipología Parques Urbanos

Superficie 76.844 m²

Distrito Puente de Vallecas Barrio Palomeras Bajas

Dirección Calle Payaso Fofó, 11 - 28018 Madrid

Descripción
general:

Ubicación:



Transporte Metro Buenos Aires Cercanías RENFE Asamblea de Madrid - Entrevías.

Transporte Bus 310, 410, 144, 57, 136 Aparcamiento NO

Usos potenciales

Eventos deportivos SI Ferias temáticas SI
Educativo/divulgativo SI Festejos y celebraciones . SI
Espectáculos SI Rodaje audiovisual. SI
Grandes espacios abiertos . SI Vistas panorámicas SI

Otros:

Fecha Creación 1983

Fecha Reforma



Accesibilidad parques PARCIAL

Servicios y equipamientos

ud

Zonas infantiles SI 3 ud
Zonas de mayores NO 0 ud
Área canina NO 0 ud
Fuente ornamental SI 1 ud
Estanque/Lámina agua . SI 1 ud
Instalaciones deportivas . SI 2 ud
Auditorio NO 0 ud
Senda Ecológica NO 0 km
Carril bici NO 0 km
Aseo público NO 0 ud
Mirador SI 1 ud
Jardín Botánico NO 0 ud
Bancos SI 74 ud
Papeleras SI 49 ud
Fuente de beber SI 2 ud

Otros:

Valores singulares

Es BIC NO
Red de miradores SI
Micro reserva biodiversidad NO
Otros:

Elementos arquitectónicos
y ornamentales

Mirador Payaso Fofó y fuente ornamental.

Vegetación

Pradera natural: 3.398,07 m²Césped: 41.578,6 m²

Nº total de unidades arbóreas:

623 ud

Especies arbóreas destacadas:

Castaño de indias, cerezo-ciruelo, ciprés y chopo del Canadá.

Superficie de macizos arbustivos:

1.756 m²

Especies arbustivas destacadas:

Santolina, laurel y agracejo.

* Licencias y autorizaciones

Autorización de actos en vía pública: <https://t.ly/gWsw>

Rodajes cinematográficos, documentales y reportajes:

Permiso de ocupación de la vía pública: <https://t.ly/F3MY>Acto comunicado: <https://t.ly/718B>Correo @: nautorizapvallecas@madrid.es

Galería fotográfica



Paseo principal



Paseo y vegetación



Escaleras



Vegetación en primavera




Zona infantil




Área deportiva



Paseo interior



Fuente en escalinata



Escaleras del parque y arbolado

Código 13042020 **Nombre de parque** Parque Ronda del Sur - Sta. Catalina

Distrito Puente de Vallecas **Barrio** Entrevías

Dirección Ronda Sur, 109-127 - 28053 Madrid

Tipología Parques Urbanos

Superficie 42.105 m²

**Descripción
general:**



Ubicación:



Transporte Metro NO **Cercanías RENFE** Asamblea de Madrid, Entrevías

Transporte Bus 102, 111 **Aparcamiento** NO

Usos potenciales

Eventos deportivos SI Ferias temáticas SI
Educativo/divulgativo SI Festejos y celebraciones . SI
Espectáculos NO Rodaje audiovisual. SI
Grandes espacios abiertos . NO Vistas panorámicas SI

Otros:

Fecha Creación 1970

Fecha Reforma 2009/2021



Accesibilidad parques PARCIAL

Servicios y equipamientos

Servicios y equipamientos	SI	NO	ud
Zonas infantiles	SI		1 ud
Zonas de mayores	SI		1 ud
Área canina	NO		0 ud
Fuente ornamental	NO		0 ud
Estanque/Lámina agua	NO		0 ud
Instalaciones deportivas	NO		0 ud
Auditorio	NO		0 ud
Senda Ecológica	NO		0 km
Carril bici	SI		0,2 km
Aseo público	NO		0 ud
Mirador	SI		1 ud
Jardín Botánico	NO		0 ud
Bancos	SI		46 ud
Papeleras	SI		23 ud
Fuente de beber	SI		2 ud

Otros: Biosaludables, petanca, aparcabicis.

Valores singulares

Es BIC NO
Red de miradores NO
Micro reserva biodiversidad NO
Otros:

Elementos arquitectónicos y ornamentales

Mirador con talanquera de madera y bancos de piedra, escaleras con barandilla y pasamanos metálicos.

Vegetación

Pradera natural: 12.394,48 m²

Césped: 6.211,16 m²

Nº total de unidades arbóreas:

755 ud

Especies arbóreas destacadas:

Pino piñonero, ciprés, plátano de sombra, almendro, árbol de los farolitos, cedro del Himalaya, olmo de Siberia y catalpa.

Superficie de macizos arbustivos:

1.272,3 m²

Especies arbustivas destacadas:

Pitosporo.

* Licencias y autorizaciones

Autorización de actos en vía pública: <https://t.ly/gWsw>

Rodajes cinematográficos, documentales y reportajes:

Permiso de ocupación de la vía pública: <https://t.ly/F3MY>

Acto comunicado: <https://t.ly/718B>

Correo @: nautorizapvallecas@madrid.es

Galería fotográfica



Zonas estanciales




Pista de petanca



Mesas junto a mirador



Área biosaludables



Escalera con barandilla y pasamanos.




Zona de ejercicios



Zona infantil



Mirador



Paseo arbolado

Código

13226020

Nombre de parque

Parque Soto de Entrevías

Distrito

Puente de Vallecas

Barrio

Entrevías

Dirección

Ctra. acceso estación E.M.T., 9 - 28053 Madrid

Tipología

Parques Urbanos

Superficie

33.491 m²Descripción
general:

Ubicación:



Transporte Metro NO

Cercanías RENFE Asamblea de Madrid, Entrevías

Transporte Bus 102, 111

Aparcamiento NO

Usos potenciales

Eventos deportivos SI Ferias temáticas SI

Educativo/divulgativo SI Festejos y celebraciones . SI

Espectáculos NO Rodaje audiovisual. SI

Grandes espacios abiertos . NO Vistas panorámicas SI

Otros: Paseos botánicos autoguiados por distintas áreas temáticas

Fecha Creación

2001

Fecha Reforma

2019



Accesibilidad parques

PARCIAL

Servicios y equipamientos

ud

Zonas infantiles SI 1 ud

Zonas de mayores NO 0 ud

Área canina SI 1 ud

Fuente ornamental NO 0 ud

Estanque/Lámina agua . SI 2 ud

Instalaciones deportivas . NO 0 ud

Auditorio NO 0 ud

Senda Ecológica SI 1 ud

Carril bici SI 0,3 km

Aseo público NO 0 ud

Mirador SI 1 ud

Jardín Botánico NO 0 ud

Bancos SI 57 ud

Papeleras SI 28 ud

Fuente de beber NO 0 ud

Otros:

Valores singulares

Es BIC NO

Red de miradores NO

Micro reserva biodiversidad NO

Otros:

Elementos arquitectónicos
y ornamentalesCartelería con información ambiental,
estanque y senda botánica.

Vegetación

Pradera natural: 16.638,58 m²Césped: 1.326,58 m²

Nº total de unidades arbóreas:

513 ud

Especies arbóreas destacadas:

Olmo de Siberia, ailanto, castaño de indias
y cerezo-ciruelo.

Superficie de macizos arbustivos:

6.870 m²

Especies arbustivas destacadas:

Rusco, lavanda y taray.

* Licencias y autorizaciones

Autorización de actos en vía pública: <https://t.ly/gWsw>

Rodajes cinematográficos, documentales y reportajes:

Permiso de ocupación de la vía pública: <https://t.ly/F3MY>Acto comunicado: <https://t.ly/718B>Correo @: nautorizapvallecas@madrid.es

Galería fotográfica



Estanque



Paseo interior




Vista noroeste



Bancos bajo pérgola



Senda botánica con paneles informativos



Carril bici



Cartel "Jardín de rocas"



Zona de descanso bajo pérgola



Paseo otoñal

Código Nombre de parque

13031020

Parque Entrevías Urbano

Distrito

Puente de Vallecas

Barrio

Entrevías

Dirección

Ronda Sur, 8 - 28053 Madrid

Tipología

Parques Urbanos

Superficie

121.178 m²Descripción
general:

Ubicación:



Transporte Metro NO

Cercanías RENFE

Asamblea de Madrid, Entrevías

Transporte Bus 102, 111

Aparcamiento

NO

Usos potenciales

Eventos deportivos SI Ferias temáticas SI

Educativo/divulgativo SI Festejos y celebraciones SI

Espectáculos SI Rodaje audiovisual SI

Grandes espacios abiertos SI Vistas panorámicas SI

Otros:

Fecha Creación

1970

Fecha Reforma

2018



Accesibilidad parques

PARCIAL

Servicios y equipamientos

ud

Zonas infantiles SI 1 ud

Zonas de mayores NO 0 ud

Área canina SI 1 ud

Fuente ornamental SI 1 ud

Estanque/Lámina agua SI 1 ud

Instalaciones deportivas SI 4 ud

Auditorio SI 1 ud

Senda Ecológica NO 0 km

Carril bici SI 1,43 km

Aseo público NO 0 ud

Mirador SI 1 ud

Jardín Botánico NO 0 ud

Bancos SI 213 ud

Papeleras SI 50 ud

Fuente de beber SI 2 ud

Otros: Quiosco bar.

Valores singulares

Es BIC NO

Red de miradores NO

Micro reserva biodiversidad NO

Otros:

Elementos arquitectónicos
y ornamentalesAuditorio, mirador de piedra, estanque
"Laguito Entrevías" y fuente ornamental.

Vegetación

Pradera natural: NO

Césped: 49.639,9 m²

Nº total de unidades arbóreas:

1.595 ud

Especies arbóreas destacadas:

Plátano de sombra, pino piñonero, olmo de
Siberia y pino de Aleppo.

Superficie de macizos arbustivos:

2.024 m²

Especies arbustivas destacadas:

Laurel-cerezo, cotoneaster hoja de sauce y
forsitia.

* Licencias y autorizaciones

Autorización de actos en vía pública: <https://t.ly/gWsw>


Rodajes cinematográficos, documentales y reportajes:

Permiso de ocupación de la vía pública: <https://t.ly/F3MY>Acto comunicado: <https://t.ly/718B>Correo @: nautorizapvallecas@madrid.es

Galería fotográfica



Pradera



Paseo



Zona infantil



Plaza deportiva



Auditorio




Zona de descanso



Fuente de tipo lanza.



Mirador



Paseo bajo la sombra del arbolado

Código 13066020 **Nombre de parque** Parque Garrigues Walker (Entrevías Pozo)

Distrito Puente de Vallecas **Barrio** Entrevías

Dirección Av. Joaquín Garrigues Walker, 78 - 28053 Madrid

Tipología Parques Urbanos**Superficie** 17.886 m²**Descripción
general:****Ubicación:****Transporte Metro** NO **Cercanías RENFE** Asamblea de Madrid, Entrevías**Transporte Bus** 102, 111 **Aparcamiento** NO**Usos potenciales**

Eventos deportivos SI Ferias temáticas SI

Educativo/divulgativo SI Festejos y celebraciones . SI

Espectáculos NO Rodaje audiovisual. SI

Grandes espacios abiertos . NO Vistas panorámicas NO

Otros: **Fecha Creación**

1970

Fecha Reforma**Accesibilidad parques**

PARCIAL

Servicios y equipamientos**ud**

Zonas infantiles NO 0 ud

Zonas de mayores NO 0 ud

Área canina NO 0 ud

Fuente ornamental NO 0 ud

Estanque/Lámina agua . NO 0 ud

Instalaciones deportivas . NO 0 ud

Auditorio NO 0 ud

Senda Ecológica NO 0 km

Carril bici SI 0,2 km

Aseo público NO 0 ud

Mirador NO 0 ud

Jardín Botánico NO 0 ud

Bancos SI 36 ud

Papeleras SI 21 ud

Fuente de beber SI 2 ud

Otros: Anillo verde ciclista

Valores singulares

Es BIC NO

Red de miradores NO

Micro reserva biodiversidad NO

Otros:

**Elementos arquitectónicos
y ornamentales****Vegetación****Pradera natural:** NO**Césped:** 6.337,42 m²**Nº total de unidades arbóreas:**

1.310 ud

Especies arbóreas destacadas:

Plátano oriental, pino piñonero, olmo de Siberia, arce negundo, acacia del Japón, cedro del Atlas, cedro del Líbano y ciruelo.

Superficie de macizos arbustivos:1.615,61 m²**Especies arbustivas destacadas:**

Durillo.

*** Licencias y autorizaciones**Autorización de actos en vía pública: <https://t.ly/gWsw>

Rodajes cinematográficos, documentales y reportajes:

Permiso de ocupación de la vía pública: <https://t.ly/F3MY>Acto comunicado: <https://t.ly/718B>Correo @: nautorizapvallecas@madrid.es

Galería fotográfica



Zonas estanciales



Arbustos en flor



Áreas con bancos



Camino y vegetación



Pista de petanca



Camino con bancos



Caminos interiores



Rotonda de olivos



Paseo entre vegetación

Código

13017040

Nombre de parque

Jardines Campo de la Paloma

Distrito

Puente de Vallecas

Barrio

Palomeras Sureste

Dirección

Avenida Rafael Alberti, 38 - 28018 Madrid

Tipología

Parques Urbanos

Superficie

38.010 m²Descripción
general:

Ubicación:



Transporte Metro

Miguel Hernández

Cercanías RENFE

NO

Transporte Bus

10

Aparcamiento

NO

Usos potenciales

Eventos deportivos SI Ferias temáticas SI
Educativo/divulgativo SI Festejos y celebraciones SI
Espectáculos SI Rodaje audiovisual SI
Grandes espacios abiertos SI Vistas panorámicas NO

Otros:

Fecha Creación

1976

Fecha Reforma

2019



Accesibilidad parques

PARCIAL

Servicios y equipamientos

ud

Zonas infantiles SI 1 ud
Zonas de mayores SI 1 ud
Área canina SI 1 ud
Fuente ornamental NO 0 ud
Estanque/Lámina agua NO 0 ud
Instalaciones deportivas SI 1 ud
Auditorio NO 0 ud
Senda Ecológica NO 0 km
Carril bici NO 0 km
Aseo público NO 0 ud
Mirador NO 0 ud
Jardín Botánico NO 0 ud
Bancos SI 105 ud
Papeleras SI 21 ud
Fuente de beber NO 5 ud

Otros:

Valores singulares

Es BIC NO
Red de miradores NO
Micro reserva biodiversidad NO
Otros:

Elementos arquitectónicos
y ornamentales

Templete y pórtico de hormigón.

Vegetación

Pradera natural: 9.731,01 m²Césped: 3.599 m²

Nº total de unidades arbóreas:

454 ud

Especies arbóreas destacadas:

Ciprés de Arizona, plátano de sombra,
chopo del Canadá y ciruelo rojo.

Superficie de macizos arbustivos:

8.212 m²

Especies arbustivas destacadas:

Durillo, olivilla y espirea.

* Licencias y autorizaciones

Autorización de actos en vía pública: <https://t.ly/gWsw>

Rodajes cinematográficos, documentales y reportajes:

Permiso de ocupación de la vía pública: <https://t.ly/F3MY>

Acto comunicado: <https://t.ly/718B>

Correo @: nautorizapallemcas@madrid.es

Galería fotográfica



Paseos interiores



Zona de descanso



Pista de petanca



Zona infantil



Accesos parque



Pista deportiva



Área canina



Pórtico de hormigón



Vista general zonas estanciales

Código Nombre de parque

14001030

Parque de Martala/Parque Dionisio Ridruejo

Distrito

Moratalaz

Barrio

Marroquina

Dirección

Molina de Segura, 1 - 28030 Madrid

Tipología

Parques Urbanos

Superficie

33.639,2 m²Descripción
general:

Ubicación:



Transporte Metro Artilleros

Cercanías RENFE NO

Transporte Bus 32, 71

Aparcamiento

Residentes Pico de los Artilleros 19

Usos potenciales

Eventos deportivos SI Ferias temáticas SI
 Educativo/divulgativo SI Festejos y celebraciones . SI
 Espectáculos SI Rodaje audiovisual. SI
 Grandes espacios abiertos . SI Vistas panorámicas NO

Otros:

Fecha Creación

1979

Fecha Reforma



Accesibilidad parques

PARCIAL

Servicios y equipamientos

ud

Zonas infantiles SI 2 ud
 Zonas de mayores NO 0 ud
 Área canina NO 0 ud
 Fuente ornamental SI 1 ud
 Estanque/Lámina agua . SI 1 ud
 Instalaciones deportivas . SI 3 ud
 Auditorio NO 0 ud
 Senda Ecológica NO 0 km
 Carril bici NO 0 km
 Aseo público NO 0 ud
 Mirador NO 0 ud
 Jardín Botánico NO 0 ud
 Bancos SI 98 ud
 Papeleras SI 42 ud
 Fuente de beber SI 2 ud

Otros: Mesas de pimpón.

Valores singulares

Es BIC NO
 Red de miradores NO
 Micro reserva biodiversidad NO
 Otros:

Elementos arquitectónicos
y ornamentales

Estanque y fuente ornamental.

Vegetación

Pradera natural: NO
 Césped: 9.284,52 m²
 N° total de unidades arbóreas:
 316 ud

Especies arbóreas destacadas:

Arce negundo, olmo de Siberia, catalpa,
 ciruelo púrpura, cedro del Atlas, árbol del
 amor y arce real.

Superficie de macizos arbustivos:

2.930,79 m²

Especies arbustivas destacadas:

Taray.

* Licencias y autorizaciones

Autorización de actos en vía pública: <https://t.ly/gWsw>

Rodajes cinematográficos, documentales y reportajes:

Permiso de ocupación de la vía pública: <https://t.ly/F3MY>Acto comunicado: <https://t.ly/718B>Correo @: sirnviasmoratalaz@madrid.es


Galería fotográfica



Estanque con fuentes lanza



Paseo entre olmos




Vegetación en primavera



Zona infantil a la sombra del arbolado




Al fondo pistas de baloncesto



Pista deportiva



Mesas de pimpón



Pradera



Estanque otoñal

Código

14065040

Nombre de parque

Parque Vandel - Pavones Este

Distrito

Moratalaz

Barrio

Marroquina

Dirección

Calle Molina de Segura, 10 - 28030 Madrid

Tipología

Parques Urbanos

Superficie

58.930 m²Descripción
general:

Ubicación:



Transporte Metro

NO

Cercanías RENFE

NO

Transporte Bus

32, N8

Aparcamiento

NO

Usos potenciales

Eventos deportivos NO Ferias temáticas SI
Educativo/divulgativo SI Festejos y celebraciones SI
Espectáculos NO Rodaje audiovisual SI
Grandes espacios abiertos SI Vistas panorámicas NO

Otros:

Fecha Creación

1993

Fecha Reforma



Accesibilidad parques

PARCIAL

Servicios y equipamientos

ud

Zonas infantiles SI 2 ud
Zonas de mayores NO 0 ud
Área canina NO 0 ud
Fuente ornamental SI 1 ud
Estanque/Lámina agua SI 1 ud
Instalaciones deportivas NO 0 ud
Auditorio NO 0 ud
Senda Ecológica NO 0 km
Carril bici NO 0 km
Aseo público SI 1 ud
Mirador NO 0 ud
Jardín Botánico NO 0 ud
Bancos SI 131 ud
Papeleras SI 72 ud
Fuente de beber SI 3 ud

Otros:

Valores singulares

Es BIC NO
Red de miradores NO
Micro reserva biodiversidad NO
Otros:

Elementos arquitectónicos
y ornamentales

Parque infantil del Barco y fuente
ornamental iluminada.

Vegetación

Pradera natural: 10.155,55 m²Césped: 7.076,58 m²

Nº total de unidades arbóreas:

850 ud

Especies arbóreas destacadas:

Almez, pino piñonero, castaño de indias,
arce real, laurel cerezo y espírea, palo loro.

Superficie de macizos arbustivos:

9.212 m²

Especies arbustivas destacadas:

Lavanda, romero y espino de fuego.

* Licencias y autorizaciones

Autorización de actos en vía pública: <https://t.ly/gWsw>


Rodajes cinematográficos, documentales y reportajes:

Permiso de ocupación de la vía pública: <https://t.ly/F3MY>

Acto comunicado: <https://t.ly/718B>

Correo @: sirnviasmoratalaz@madrid.es

Galería fotográfica



Paseo



Antigua vía de tren a Arganda



Arbolado en flor



Paseo entre arbolado



Bancos y arbolado



Paseo arbolado



Parque infantil El Barco



Paseo de cipreses



Fuente ornamental iluminada

Código

14006030

Nombre de parque

Parque Z - Parque de Moratalaz

Distrito

Moratalaz

Barrio

Marroquina

Dirección

Avenida Moratalaz, 183 - 28030 Madrid

Tipología

Parques Urbanos

Superficie

49.158 m²Descripción
general:

Ubicación:



Transporte Metro Vinateros

Cercanías RENFE NO

Transporte Bus 30, 32, 71.

Aparcamiento Av. de Moratalaz, 183P

Usos potenciales

Eventos deportivos NO Ferias temáticas SI
 Educativo/divulgativo SI Festejos y celebraciones . SI
 Espectáculos NO Rodaje audiovisual. SI
 Grandes espacios abiertos . NO Vistas panorámicas NO

Otros:

Fecha Creación

1969

Fecha Reforma



Accesibilidad parques

PARCIAL

Servicios y equipamientos

ud

Zonas infantiles SI 2 ud
 Zonas de mayores SI 1 ud
 Área canina SI 1 ud
 Fuente ornamental SI 1 ud
 Estanque/Lámina agua . SI 1 ud
 Instalaciones deportivas . SI 2 ud
 Auditorio NO 0 ud
 Senda Ecológica NO 0 km
 Carril bici NO 0 km
 Aseo público NO 0 ud
 Mirador NO 0 ud
 Jardín Botánico NO 0 ud
 Bancos SI 176 ud
 Papeleras SI 111 ud
 Fuente de beber SI 2 ud

Otros: Mesas de pimpón.

Valores singulares

Es BIC NO
 Red de miradores NO
 Micro reserva biodiversidad NO
 Otros:

Elementos arquitectónicos
y ornamentales

Reproducción de los Toros de Guisando,
pérgola, fuente ornamental con estanque
de piedra y pasarela sobre ría.

Vegetación

Pradera natural: NO
 Césped: 12.441,53 m²
 N° total de unidades arbóreas:
 728 ud

Especies arbóreas destacadas:
 Plátano de sombra, cerezo ciruelo, pino
 piñonero y olmo de Siberia.

Superficie de macizos arbustivos:
 9.212 m²

Especies arbustivas destacadas:
 Adelfa, durillo y espírea.

* Licencias y autorizaciones

Autorización de actos en vía pública: <https://t.ly/gWsw>

Rodajes cinematográficos, documentales y reportajes:

Permiso de ocupación de la vía pública: <https://t.ly/F3MY>


Acto comunicado: <https://t.ly/718B>

Correo @: sirnviasmoratalaz@madrid.es

Galería fotográfica



Fuente ornamental con cascadas



Pasarela sobre riachuelo



Vegetación en primavera



Zona infantil



Circuito biosaludable




Camino bajo la sombra del arbolado



Plaza de skate



Mesa de pimpón



Fuente ornamental con estanque de piedra.

Código Nombre de parque

14003030

Parque Darwin

Tipología Parques Urbanos

Superficie 41.123 m²

Distrito Moratalaz Barrio Fontarrón

Dirección Calle Manuel María Arrillaga, 29 B - 28030 Madrid

Descripción
general:

Ubicación:



Transporte Metro NO

Cercanías RENFE NO

Transporte Bus 8, 20 y 113.

Aparcamiento Parking Residentes subterráneo

Usos potenciales

Eventos deportivos SI Ferias temáticas SI
Educativo/divulgativo SI Festejos y celebraciones SI
Espectáculos NO Rodaje audiovisual SI
Grandes espacios abiertos NO Vistas panorámicas NO

Otros:

Fecha Creación 1983

Fecha Reforma 2018



Accesibilidad parques PARCIAL

Servicios y equipamientos

ud

Zonas infantiles SI 2 ud
Zonas de mayores SI 1 ud
Área canina SI 1 ud
Fuente ornamental SI 1 ud
Estanque/Lámina agua SI 1 ud
Instalaciones deportivas SI 6 ud
Auditorio NO 0 ud
Senda Ecológica NO 0 km
Carril bici SI 0,94 km
Aseo público NO 0 ud
Mirador NO 0 ud
Jardín Botánico NO 0 ud
Bancos SI 101 ud
Papeleras SI 33 ud
Fuente de beber SI 3 ud

Otros:

Valores singulares

Es BIC NO
Red de miradores NO
Micro reserva biodiversidad NO
Otros:

Junto a yacimiento epipaleolítico.
En el interior se encuentran los
edificios de la fundación Ademo y
cruz Roja.

Elementos arquitectónicos
y ornamentales

Fuente ornamental.

Vegetación

Pradera natural: 1.549,03 m²Césped: 3.192,82 m²

Nº total de unidades arbóreas:

955 ud

Especies arbóreas destacadas:

Tuya oriental, pino piñonero, arce negro y
olmo de Siberia.

Superficie de macizos arbustivos:

15.208 m²

Especies arbustivas destacadas:

Rosa, adelfa y enebro rastrero.

* Licencias y autorizaciones

Autorización de actos en vía pública: <https://t.ly/gWsw>

Rodajes cinematográficos, documentales y reportajes:

Permiso de ocupación de la vía pública: <https://t.ly/F3MY>

Acto comunicado: <https://t.ly/718B>

Correo @: sirnviasmoratalaz@madrid.es

Galería fotográfica



Paseo entre vegetación en primavera



Zona de descanso



Pista de baloncesto



Paseo y bancos



Mesas de pimpón



Área canina



Zona infantil



Camino entre vegetación



Fuente de tipo lanza

Código 14083020 **Nombre de parque** Parque de José Bergamín

Distrito Moratalaz **Barrio** Marroquina

Dirección José Bergamín, 12 - 28030 Madrid

Tipología Parques Urbanos**Superficie** 22.415 m²**Descripción
general:****Ubicación:****Transporte Metro** Artilleros **Cercanías RENFE** NO**Transporte Bus** 30 **Aparcamiento** NO**Usos potenciales**

Eventos deportivos NO Ferias temáticas SI

Educativo/divulgativo SI Festejos y celebraciones SI

Espectáculos NO Rodaje audiovisual SI

Grandes espacios abiertos NO Vistas panorámicas NO

Otros: **Fecha Creación** Principios de los 90**Fecha Reforma** 2019**Accesibilidad parques** PARCIAL**Servicios y equipamientos****ud**

Zonas infantiles SI 6 ud

Zonas de mayores NO 0 ud

Área canina NO 0 ud

Fuente ornamental NO 0 ud

Estanque/Lámina agua NO 0 ud

Instalaciones deportivas SI 1 ud

Auditorio NO 0 ud

Senda Ecológica NO 0 km

Carril bici NO 0 km

Aseo público NO 0 ud

Mirador NO 0 ud

Jardín Botánico NO 0 ud

Bancos SI 64 ud

Papeleras SI 51 ud

Fuente de beber SI 5 ud

Otros: Área deportiva.**Valores singulares**

Es BIC NO


Red de miradores NO

Micro reserva biodiversidad NO

Otros:

**Elementos arquitectónicos
y ornamentales**

Pérgola.

**Vegetación****Pradera natural:** 1.034,21 m²**Césped:** 9.378,99 m²**Nº total de unidades arbóreas:**

461 ud

Especies arbóreas destacadas:

Plátano de sombra, pino carrasco, ciruelo púrpura, álamo blanco, pino piñonero, olmo de Siberia y morera blanca.

Superficie de macizos arbustivos:2.703,28 m²**Especies arbustivas destacadas:**

Taray, durillo y glicinia.

*** Licencias y autorizaciones****Autorización de actos en vía pública:** <https://t.ly/gWsw>**Rodajes cinematográficos, documentales y reportajes:****Permiso de ocupación de la vía pública:** <https://t.ly/F3MY>**Acto comunicado:** <https://t.ly/718B>**Correo @:** sirnviasmoratalaz@madrid.es

Galería fotográfica



Paseo



Pérgola con glicinia en flor



Taray en flor




Banco bajo castaño de indias



Área de calistenia



Banco bajo sombra de arbolado



Zona infantil



Pérgola



Paseo entre arbolado

Código 14036020 **Nombre de parque** Parque de Pavones Norte

Distrito Moratalaz **Barrio** Marroquina

Dirección Florencio Cano Cristóbal, 5 - 28030 Madrid

Tipología Parques Urbanos**Superficie** 33.100 m²**Descripción
general:****Ubicación:****Transporte Metro** Pavones **Cercanías RENFE** NO**Transporte Bus** 30, N8 **Aparcamiento** NO**Usos potenciales**

Eventos deportivos NO Ferias temáticas NO

Educativo/divulgativo SI Festejos y celebraciones . NO

Espectáculos NO Rodaje audiovisual. SI

Grandes espacios abiertos . NO Vistas panorámicas NO

Otros: **Fecha Creación** **Fecha Reforma** 2019**Accesibilidad parques** PARCIAL**Servicios y equipamientos****ud**

Zonas infantiles SI 2 ud

Zonas de mayores SI 1 ud

Área canina SI 1 ud

Fuente ornamental NO 0 ud

Estanque/Lámina agua . NO 0 ud

Instalaciones deportivas . NO 0 ud

Auditorio NO 0 ud

Senda Ecológica NO 0 km

Carril bici NO 0 km

Aseo público SI 1 ud

Mirador NO 0 ud

Jardín Botánico NO 0 ud

Bancos SI 115 ud

Papeleras SI 35 ud

Fuente de beber SI 2 ud


Otros: Circuito deportivo.**Valores singulares**

Es BIC NO

Red de miradores NO

Micro reserva biodiversidad NO

Otros:

**Elementos arquitectónicos
y ornamentales**

Pérgola.

Vegetación**Pradera natural:** NO**Césped:** 12.498,54 m²**Nº total de unidades arbóreas:**


293 ud

Especies arbóreas destacadas:

Álamo blanco, acacia del Japón, arce negundo,
pino piñonero, olmo de Siberia, cedro del
Himalaya, morera blanca y plátano de sombra.

Superficie de macizos arbustivos:1.981,8 m²**Especies arbustivas destacadas:***** Licencias y autorizaciones****Autorización de actos en vía pública:** <https://t.ly/gWsw>**Rodajes cinematográficos, documentales y reportajes:****Permiso de ocupación de la vía pública:** <https://t.ly/F3MY>**Acto comunicado:** <https://t.ly/718B>**Correo @:** sirnviasmoratalaz@madrid.es

Galería fotográfica



Vista general plaza con bancos



Circuito biosaludable



Zona infantil



Paseo y vegetación



Circuito adiestramiento canino



Zona con bancos



Zona de ejercicios



Accesos pérgolas



Paseo

Código Nombre de parque

15002030

Parque El Calero

Distrito

Ciudad Lineal

Barrio

Concepción

Dirección

Calle José del Hierro, 1 - 28027 Madrid


Tipología

Parques Urbanos

Superficie

67.975 m²Descripción
general:

Ubicación:



Transporte Metro Quintana y Carmen

Cercanías RENFE NO

Transporte Bus 21, 48 y 146

Aparcamiento NO

Usos potenciales

Eventos deportivos SI Ferias temáticas SI
Educativo/divulgativo SI Festejos y celebraciones SI
Espectáculos SI Rodaje audiovisual SI
Grandes espacios abiertos NO Vistas panorámicas NO

Otros: Cine, teatro, conciertos, etc.

Fecha Creación

1983

Fecha Reforma



Accesibilidad parques

PARCIAL

Servicios y equipamientos

ud

Zonas infantiles SI 5 ud
Zonas de mayores SI 1 ud
Área canina SI 1 ud
Fuente ornamental SI 1 ud
Estanque/Lámina agua SI 1 ud
Instalaciones deportivas SI 3 ud
Auditorio SI 1 ud
Senda Ecológica NO 0 km
Carril bici SI 0,87 km
Aseo público SI 1 ud
Mirador NO 0 ud
Jardín Botánico NO 0 ud
Bancos SI 282 ud
Papeleras SI 150 ud
Fuente de beber SI 4 ud

Otros: Rocódromo, petanca, aparcabicis.

Valores singulares

Es BIC NO
Red de miradores NO
Micro reserva biodiversidad NO
Otros:

Elementos arquitectónicos
y ornamentalesAuditorio Parque Calero y fuente
ornamental.

Vegetación

Pradera natural: NO
Césped: 7.700,49 m²
Nº total de unidades arbóreas:
1.660 ud

Especies arbóreas destacadas:
Pino carrasco, plátano de sombra, castaño
de indias y pino piñonero.

Superficie de macizos arbustivos:
8.974 m²

Especies arbustivas destacadas:
Griñolera, pitosporo y agracejo.

* Licencias y autorizaciones

Autorización de actos en vía pública: <https://t.ly/gWsw>

Rodajes cinematográficos, documentales y reportajes:

Permiso de ocupación de la vía pública: <https://t.ly/F3MY>Acto comunicado: <https://t.ly/718B>Correo @: nautorizclineal@madrid.es

Galería fotográfica



Carril bici



Rotonda con olivo



Paseos interiores



Zona de descanso




Área infantil




Fuente ornamental



Rocódromo



Paseo lateral



Parterre de palmeras

Código Nombre de parque

15003030

Parque de Arriaga

Tipología Parques Urbanos


Superficie 52.896 m²

Distrito Ciudad Lineal Barrio Pueblo Nuevo

Dirección Avenida Daroca, 95 - 28017 Madrid

Descripción
general:

Ubicación:



Transporte Metro La Almudena Cercanías RENFE NO

Transporte Bus 106 , 109, N7 Aparcamiento NO

Usos potenciales

Eventos deportivos	SI	Ferias temáticas	SI
Educativo/divulgativo	SI	Festejos y celebraciones . .	SI
Espectáculos	NO	Rodaje audiovisual	SI
Grandes espacios abiertos . .	SI	Vistas panorámicas	NO

Otros:

Fecha Creación 1979

Fecha Reforma 2019



Accesibilidad parques PARCIAL

Servicios y equipamientos

ud

Zonas infantiles	SI	6 ud
Zonas de mayores	SI	1 ud
Área canina	NO	0 ud
Fuente ornamental	SI	1 ud
Estanque/Lámina agua . .	SI	1 ud
Instalaciones deportivas .	SI	3 ud
Auditorio	NO	0 ud
Senda Ecológica	NO	0 km
Carril bici	NO	0 km
Aseo público	NO	0 ud
Mirador	NO	0 ud
Jardín Botánico	NO	0 ud
Bancos	SI	30 ud
Papeleras	SI	30 ud
Fuente de beber	SI	4 ud

Otros: Merendero, aparcabicis.

Valores singulares

Es BIC	NO
Red de miradores	NO
Micro reserva biodiversidad	NO

Otros:

Elementos arquitectónicos
y ornamentales

Estanque con fuente ornamental.

Vegetación

Pradera natural:	NO
Césped:	16.086,18 m ²
Nº total de unidades arbóreas:	928 ud

Especies arbóreas destacadas:
Pino piñonero, olmo común, arce y pino carrasco.**Superficie de macizos arbustivos:**
4.882 m²**Especies arbustivas destacadas:**
Espino de fuego, pitosporo y bambú dorado.

* Licencias y autorizaciones

Autorización de actos en vía pública: <https://t.ly/gWsw>

Rodajes cinematográficos, documentales y reportajes:

Permiso de ocupación de la vía pública: <https://t.ly/F3MY>Acto comunicado: <https://t.ly/718B>Correo @: nautorizclineal@madrid.es

Galería fotográfica



Vista general



Paseo con bancos



Paseo entre vegetación



Zona de descanso



Área de calistenia



Pista de fútbol sala



Zona infantil



Zona de descanso y fuente de tipo lanza.



Rotonda de pinos

Código Nombre de parque

16087030

Parque Los Llanos

Distrito Hortaleza

Barrio Piovera

Dirección Calle Dionisio Inca Yupanqui, 8 - 28043 Madrid

Tipología Parques Urbanos

Superficie 95.058 m²Descripción
general:

Ubicación:



Transporte Metro Canillas

Cercanías RENFE NO

Transporte Bus 73, 112, 120, 122, 153.

Aparcamiento NO

Usos potenciales

Eventos deportivos SI Ferias temáticas SI
 Educativo/divulgativo SI Festejos y celebraciones . SI
 Espectáculos NO Rodaje audiovisual. SI
 Grandes espacios abiertos . SI Vistas panorámicas NO

Otros:

Fecha Creación

Mediados de los 90

Fecha Reforma



Accesibilidad parques

PARCIAL

Servicios y equipamientos

ud

Zonas infantiles SI 3 ud
 Zonas de mayores NO 0 ud
 Área canina NO 0 ud
 Fuente ornamental SI 1 ud
 Estanque/Lámina agua . NO 0 ud
 Instalaciones deportivas . SI 4 ud
 Auditorio NO 0 ud
 Senda Ecológica NO 0 km
 Carril bici NO 0 km
 Aseo público NO 0 ud
 Mirador NO 0 ud
 Jardín Botánico NO 0 ud
 Bancos SI 115 ud
 Papeleras SI 134 ud
 Fuente de beber SI 7 ud

Otros: Merenderos.

Valores singulares

Es BIC NO
 Red de miradores NO
 Micro reserva biodiversidad NO
 Otros:

Elementos arquitectónicos
y ornamentales

Parroquia María Virgen Madre y fuente
ornamental.

Vegetación

Pradera natural: 1.133,69 m²Césped: 38.519,23 m²

Nº total de unidades arbóreas:

1.410 ud

Especies arbóreas destacadas:

Arce, fresno, pino piñonero y cedro del
Himalaya.

Superficie de macizos arbustivos:

4.594 m²

Especies arbustivas destacadas:

Forsitia, adelfa y junípero horizontal.

* Licencias y autorizaciones

Autorización de actos en vía pública: <https://t.ly/gWsw>

Rodajes cinematográficos, documentales y reportajes:

Permiso de ocupación de la vía pública: <https://t.ly/F3MY>

Acto comunicado: <https://t.ly/718B>

Correo @: nviashortaleza@madrid.es

Galería fotográfica



Paseo arbolado




Colores de la vegetación



Fuente de la Encarnación



Paseo interior



Sendero



Instalación deportiva cerrada



Zona infantil



Zona de descanso bajo arbolado otoñal



Paseo y carril bici otoñales

Código Nombre de parque

16001040

Pinar del Rey

Tipología Parques Urbanos

Superficie 30.593 m²

Distrito Hortaleza Barrio Canillas

Dirección Carretera Canillas, 1 - 28043 Madrid

Descripción
general:

Ubicación:



Transporte Metro Pinar del Rey

Cercanías RENFE NO

Transporte Bus 9, 72, 87, 125, 229

Aparcamiento NO

Usos potenciales

Eventos deportivos	SI	Ferias temáticas	SI
Educativo/divulgativo	SI	Festejos y celebraciones . .	SI
Espectáculos	SI	Rodaje audiovisual.	SI
Grandes espacios abiertos .	SI	Vistas panorámicas	NO

Otros:

Fecha Creación

1983

Fecha Reforma



Accesibilidad parques PARCIAL

Servicios y equipamientos

ud

Zonas infantiles	SI	2 ud
Zonas de mayores	NO	0 ud
Área canina	NO	0 ud
Fuente ornamental	NO	0 ud
Estanque/Lámina agua . .	NO	0 ud
Instalaciones deportivas .	NO	0 ud
Auditorio	SI	1 ud
Senda Ecológica	NO	0 km
Carril bici	NO	0 km
Aseo público	NO	0 ud
Mirador	SI	1 ud
Jardín Botánico	NO	0 ud
Bancos	SI	44 ud
Papeleras	SI	22 ud
Fuente de beber	SI	2 ud

Otros: Merendero, Quiosco.

Valores singulares

Es BIC	NO
Red de miradores	NO
Micro reserva biodiversidad	NO

Otros:

Elementos arquitectónicos
y ornamentalesAuditorio, escaleras con pasamanos
metálico.

Vegetación

Pradera natural:	NO
Césped:	6.216,48 m ²
Nº total de unidades arbóreas:	360 ud

Especies arbóreas destacadas:
Pino piñonero, castaño de indias, ciruelo
rojo y ciprés común.**Superficie de macizos arbustivos:**
1.591 m²**Especies arbustivas destacadas:**
Hipérico, adelfa y junípero horizontal.

* Licencias y autorizaciones

Autorización de actos en vía pública: <https://t.ly/gWsw>
Rodajes cinematográficos, documentales y reportajes:
Permiso de ocupación de la vía pública: <https://t.ly/F3MY>
Acto comunicado: <https://t.ly/718B>
Correo @: nviashortaleza@madrid.es

Galería fotográfica



Paseo arbolado



Terraza del parque



Zona infantil



Arbolado de la plaza



Zona de descanso bajo el pinar



Arbolado



Zona infantil



Escaleras de acceso



Explanada

Código

Nombre de parque

16012030

Parque de Villa Rosa-Paco Caño

Distrito

Hortaleza

Barrio

Canillas

Dirección

Calle Aconcagua, 2 - 28043 Madrid

Tipología

Parques Urbanos

Superficie

49.603 m²Descripción
general:

Ubicación:



Transporte Metro

Mar de Cristal

Cercanías RENFE

NO

Transporte Bus

73 y 104

Aparcamiento

NO

Usos potenciales

Eventos deportivos SI Ferias temáticas SI
Educativo/divulgativo SI Festejos y celebraciones SI
Espectáculos NO Rodaje audiovisual SI
Grandes espacios abiertos NO Vistas panorámicas NO

Otros:

Fecha Creación

1983

Fecha Reforma

2016



Accesibilidad parques

PARCIAL

Servicios y equipamientos

ud

Zonas infantiles SI 2 ud
Zonas de mayores SI 1 ud
Área canina SI 1 ud
Fuente ornamental NO 0 ud
Estanque/Lámina agua SI 1 ud
Instalaciones deportivas SI 1 ud
Auditorio NO 0 ud
Senda Ecológica NO 0 km
Carril bici SI 0,2 km
Aseo público NO 0 ud
Mirador NO 0 ud
Jardín Botánico NO 0 ud
Bancos SI 89 ud
Papeleras SI 53 ud
Fuente de beber SI 3 ud

Otros:

Valores singulares

Es BIC NO
Red de miradores NO
Micro reserva biodiversidad NO
Otros:

Elementos arquitectónicos
y ornamentales

Efigie de Enrique Tierno Galván, plataforma de reloj de sol, palomera, ría, ruinas casa derrumbada, monolito en honor a Paco Caño y circuito inclusivo que consta de dos recorridos circulares de 4 y 5,37 km.

Vegetación

Pradera natural: 0 m²
Césped: 18.977,1 m²
Nº total de unidades arbóreas:
802 ud

Especies arbóreas destacadas:

Árbol de Gernika (roble, en 2019 se plantó un retoño del árbol de Gernika). Otros: plátano de sombra, pino piñonero y almez.

Superficie de macizos arbustivos:

3.938 m²

Especies arbustivas destacadas:

Fotinia 'Red Robin', gayomba, cornejo y lavanda.

* Licencias y autorizaciones

Autorización de actos en vía pública: <https://t.ly/gWsw>

Rodajes cinematográficos, documentales y reportajes:

Permiso de ocupación de la vía pública: <https://t.ly/F3MY>

Acto comunicado: <https://t.ly/718B>

Correo @: nviashortaleza@madrid.es

Galería fotográfica



Palomera junto al paseo



Entrada



Monolito dedicado a Tierno Galván



Reloj de sol




Río




Cascada y pasarela



Carril bici



Río bajo vegetación otoñal



Casa Derrumbada

Código Nombre de parque

16022030

Parque Alfredo Kraus

Tipología Parques Urbanos

Superficie 38.600 m²

Distrito Hortaleza Barrio Pinar del Rey

Dirección Calle Mar Adriático, 5 - 28033 Madrid

Descripción
general:

Ubicación:



Transporte Metro Mar de Cristal

Cercanías RENFE NO

Transporte Bus 87, 120, 125 y 172

Aparcamiento NO

Usos potenciales

Eventos deportivos NO Ferias temáticas SI
 Educativo/divulgativo SI Festejos y celebraciones . SI
 Espectáculos SI Rodaje audiovisual. SI
 Grandes espacios abiertos . SI Vistas panorámicas NO

Otros:

Fecha Creación

Fecha Reforma



Accesibilidad parques PARCIAL

Servicios y equipamientos

ud

Zonas infantiles SI 3 ud
 Zonas de mayores SI 1 ud
 Área canina SI 1 ud
 Fuente ornamental NO 0 ud
 Estanque/Lámina agua . NO 0 ud
 Instalaciones deportivas . SI 1 ud
 Auditorio NO 0 ud
 Senda Ecológica NO 0 km
 Carril bici NO 0 km
 Aseo público NO 0 ud
 Mirador NO 0 ud
 Jardín Botánico NO 0 ud
 Bancos SI 87 ud
 Papeleras SI 86 ud
 Fuente de beber SI 1 ud

Otros: Terraza Kraus, área deportiva.

Valores singulares

Es BIC NO
 Red de miradores NO
 Micro reserva biodiversidad NO
 Otros:

Elementos arquitectónicos
y ornamentales

Atracciones Tiovivo, terraza y muros de
 ladrillo de separación de paseos con
 pradera de césped..

Vegetación

Pradera natural: NO

Césped: 11.714,95 m²

Nº total de unidades arbóreas:

800 ud

Especies arbóreas destacadas:

Arce negundo, plátano de sombra, ciruelo
 púrpura, pino piñonero, castaño de indias,
 tuya gigante, ciprés común, almez y fresno.

Superficie de macizos arbustivos:

5.166,32 m²

Especies arbustivas destacadas:

Enebro rastrero, adelfa y durillo.

* Licencias y autorizaciones

Autorización de actos en vía pública: <https://t.ly/gWsw>

Rodajes cinematográficos, documentales y reportajes:

Permiso de ocupación de la vía pública: <https://t.ly/F3MY>Acto comunicado: <https://t.ly/718B>Correo @: nviashortaleza@madrid.es

Galería fotográfica



Paseo con zonas de descanso



Arbolado con flor



Pista de petanca



Atracciones



Escaleras



Zona de ejercicios



Zona infantil



Paseo interior




Paseo otoñal

Código 17018030 **Nombre de parque** Parque de Plata y Castañar

Distrito Villaverde **Barrio** San Andrés

Dirección Glorieta Mirador Del Sur, 1 - 28021 Madrid

Tipología Parques Urbanos**Superficie** 217.933 m²**Descripción general:****Ubicación:****Transporte Metro** Puente Alcocer**Cercanías RENFE** NO**Transporte Bus** 22, 76**Aparcamiento** NO**Usos potenciales**

Eventos deportivos SI Ferias temáticas SI

Educativo/divulgativo SI Festejos y celebraciones . SI

Espectáculos NO Rodaje audiovisual..... SI

Grandes espacios abiertos . SI Vistas panorámicas NO

Otros:

Fecha Creación

Década 1980 (2ª mit:

Fecha Reforma

2005 y 2020

**Accesibilidad parques**

PARCIAL

Servicios y equipamientos**ud**

Zonas infantiles SI 1 ud

Zonas de mayores SI 1 ud

Área canina SI 1 ud

Fuente ornamental NO 0 ud

Estanque/Lámina agua . NO 0 ud

Instalaciones deportivas . SI 8 ud

Auditorio NO 0 ud

Senda Ecológica NO 0 km

Carril bici SI 0,75 km

Aseo público NO 0 ud

Mirador NO 0 ud

Jardín Botánico NO 0 ud

Bancos SI 143 ud

Papeleras SI 215 ud

Fuente de beber SI 2 ud

Otros: Aparcabicis.

Valores singulares

Es BIC NO

Red de miradores NO

Micro reserva biodiversidad NO

Otros:

Elementos arquitectónicos y ornamentales**Vegetación****Pradera natural:** 146.034,91 m²**Césped:** 15.512,74 m²**Nº total de unidades arbóreas:**

5.234 ud

Especies arbóreas destacadas:

Olmo de Siberia, álamo blanco, castaño de indias y pino carrasco.

Superficie de macizos arbustivos:525 m².**Especies arbustivas destacadas:**

Pitosporo, taray y evónimo.

*** Licencias y autorizaciones****Autorización de actos en vía pública:** <https://t.ly/gWsw>**Rodajes cinematográficos, documentales y reportajes:****Permiso de ocupación de la vía pública:** <https://t.ly/F3MY>**Acto comunicado:** <https://t.ly/718B>**Correo @:** autorizacionesvilla@madrid.es

Galería fotográfica



Paseo con vegetación en flor



Paseo de castaños




Pistas deportivas



Circuito biosaludable



Zona infantil al fondo




Paseos interiores



Explanada pavimento duro



Paseo bajo vegetación otoñal



Paseo otoñal

Código

17001040

Nombre de parque

Parque Ciudad Los Ángeles

Distrito

Villaverde

Barrio

Los Ángeles

Dirección

Calle Anoeta, 14 B - 28041 Madrid

Tipología

Parques Urbanos

Superficie

36.696 m²Descripción
general:

Ubicación:



Transporte Metro Villaverde Bajo Cruce

Cercanías RENFE NO

Transporte Bus 18, 126 y 86

Aparcamiento NO

Usos potenciales

Eventos deportivos SI Ferias temáticas SI
 Educativo/divulgativo SI Festejos y celebraciones . SI
 Espectáculos SI Rodaje audiovisual. SI
 Grandes espacios abiertos . SI Vistas panorámicas NO

Otros:

Fecha Creación

1978

Fecha Reforma



Accesibilidad parques

PARCIAL

Servicios y equipamientos

ud

Zonas infantiles SI 1 ud
 Zonas de mayores SI 1 ud
 Área canina NO 0 ud
 Fuente ornamental SI 1 ud
 Estanque/Lámina agua . NO 0 ud
 Instalaciones deportivas . SI 2 ud
 Auditorio SI 1 ud
 Senda Ecológica NO 0 km
 Carril bici NO 0 km
 Aseo público NO 0 ud
 Mirador NO 0 ud
 Jardín Botánico NO 0 ud
 Bancos SI 110 ud
 Papeleras SI 61 ud
 Fuente de beber SI 3 ud

Otros: Quiosco, pista de patinaje.

Valores singulares

Es BIC NO
 Red de miradores NO
 Micro reserva biodiversidad NO
 Otros:

Elementos arquitectónicos
y ornamentales

Templete y fuente ornamental.

Vegetación

Pradera natural: 2.947,05 m²Césped: 7.691,42 m²

Nº total de unidades arbóreas:

812 ud

Especies arbóreas destacadas:

Plátano de sombra, castaño de Indias,
ciruelo rojo y ciprés de Arizona.

Superficie de macizos arbustivos:

3.715 m²

Especies arbustivas destacadas:

Lilo, cotoneaster y espírea.

* Licencias y autorizaciones

Autorización de actos en vía pública: <https://t.ly/gWsw>


Rodajes cinematográficos, documentales y reportajes:

Permiso de ocupación de la vía pública: <https://t.ly/F3MY>Acto comunicado: <https://t.ly/718B>Correo @: autorizacionesvilla@madrid.es


Galería fotográfica



Paseo de castaños de indias




Arbolado en flor



Paseo bajo la sombra del arbolado



Pista de patinaje



Zona de descanso



Zonas estanciales



Pista de baloncesto



Fuente



Paseo y templete al fondo

Código 17256009 **Nombre de parque** Parque Camino Central de los Ingenieros

Distrito Villaverde **Barrio** Los Ángeles

Dirección Calle Canción del Olvido - 28041 Madrid

Tipología Parques Urbanos

Superficie 68.100 m²

**Descripción
general:**



Ubicación:



Transporte Metro Ciudad de los Ángeles

Cercanías RENFE NO

Transporte Bus 76

Aparcamiento NO

Usos potenciales

Eventos deportivos SI Ferias temáticas SI
Educativo/divulgativo SI Festejos y celebraciones . SI
Espectáculos NO Rodaje audiovisual. SI
Grandes espacios abiertos . SI Vistas panorámicas NO

Otros:

Fecha Creación

Fecha Reforma



Accesibilidad parques PARCIAL

Servicios y equipamientos

ud
Zonas infantiles SI 1 ud
Zonas de mayores NO 0 ud
Área canina NO 0 ud
Fuente ornamental NO 0 ud
Estanque/Lámina agua . NO 0 ud
Instalaciones deportivas . SI 1 ud
Auditorio NO 0 ud
Senda Ecológica NO 0 km
Carril bici SI 0,46 km
Aseo público NO 0 ud
Mirador NO 0 ud
Jardín Botánico NO 0 ud
Bancos SI 206 ud
Papeleras SI 119 ud
Fuente de beber SI 1 ud

Otros: Aparcabicis, área deportiva.

Valores singulares

Es BIC NO
Red de miradores NO
Micro reserva biodiversidad NO
Otros:

Elementos arquitectónicos y ornamentales

Pérgola.

Vegetación

Pradera natural: 421,46 m²

Césped: 5.266,36 m²

Nº total de unidades arbóreas:

631 ud

Especies arbóreas destacadas:

Almez, árbol de los farolitos, acacia de tres espinas, cedro del Himalaya, cinamomo, chopo de Simón, falsa acacia y ciruelo.

Superficie de macizos arbustivos:

3.283,1 m²

Especies arbustivas destacadas:

Agracejo rojo y pitosporo.

* Licencias y autorizaciones

Autorización de actos en vía pública: <https://t.ly/gWsw>

Rodajes cinematográficos, documentales y reportajes:

Permiso de ocupación de la vía pública: <https://t.ly/F3MY>

Acto comunicado: <https://t.ly/718B>

Correo @: autorizacionesvilla@madrid.es

Galería fotográfica



Paseo y carril bici en primavera



Praderas de césped



Zona de descanso



Circuito biosaludable



Zona infantil



Plaza central



Zona de ejercicios



Zonas de bancos



Paseo

Código Nombre de parque

17061030

Parque El Espinillo

Distrito

Villaverde

Barrio

Los Rosales

Dirección

Calle Unanimidad, 23 - 28041 Madrid

Tipología

Parques Urbanos

Superficie

73.188 m²Descripción
general:

Ubicación:



Transporte Metro Ciudad de los Ángeles

Cercanías RENFE NO

Transporte Bus 23, 130

Aparcamiento NO

Usos potenciales

Eventos deportivos SI Ferias temáticas SI
 Educativo/divulgativo SI Festejos y celebraciones . SI
 Espectáculos NO Rodaje audiovisual. SI
 Grandes espacios abiertos . SI Vistas panorámicas NO

Otros:

Fecha Creación

Década 1990

Fecha Reforma



Accesibilidad parques

PARCIAL

Servicios y equipamientos

ud

Zonas infantiles SI 4 ud
 Zonas de mayores SI 1 ud
 Área canina NO 0 ud
 Fuente ornamental SI 1 ud
 Estanque/Lámina agua . NO 0 ud
 Instalaciones deportivas . SI 1 ud
 Auditorio NO 0 ud
 Senda Ecológica NO 0 km
 Carril bici NO 0 km
 Aseo público NO 0 ud
 Mirador NO 0 ud
 Jardín Botánico NO 0 ud
 Bancos SI 59 ud
 Papeleras SI 59 ud
 Fuente de beber SI 2 ud

Otros: Petanca, skatepark, aparcabicis.

Valores singulares

Es BIC NO
 Red de miradores NO
 Micro reserva biodiversidad NO
 Otros:

Elementos arquitectónicos
y ornamentales

Fuente ornamental.

Vegetación

Pradera natural: NO

Césped: 40.939,29 m²

Nº total de unidades arbóreas:

1.007 ud

Especies arbóreas destacadas:

Arce, castaño de indias, ciruelo rojo y pino piñonero.

Superficie de macizos arbustivos:

5.601 m²

Especies arbustivas destacadas:

Adelfa, arbusto de las mariposas y plumero de las pampas.


* Licencias y autorizaciones

Autorización de actos en vía pública: <https://t.ly/gWsw>

Rodajes cinematográficos, documentales y reportajes:

Permiso de ocupación de la vía pública: <https://t.ly/F3MY>Acto comunicado: <https://t.ly/718B>Correo @: autorizacionesvilla@madrid.es

Galería fotográfica



Paseo entre castaños de indias en flor



Prados en primavera



Fuente ornamental



Circuito biosaludable



Vegetación en flor




Skatepark



Zona infantil



Zona estancial



Paseo bajo arbolado otoñal

Código

Nombre de parque

18016030

Parque Vallecas Villa-Cataratas

Distrito

Villa de Vallecas

Barrio

C.H. de Vallecas

Dirección

Calle Babilafuente, 2 - 28031 Madrid

Tipología

Parques Urbanos

Superficie

31.987 m²Descripción
general:

Ubicación:



Transporte Metro

Congosto

Cercanías RENFE

Vallecas

Transporte Bus

54, 103, 142 y N9

Aparcamiento

NO

Usos potenciales

Eventos deportivos SI Ferias temáticas SI
Educativo/divulgativo SI Festejos y celebraciones SI
Espectáculos NO Rodaje audiovisual SI
Grandes espacios abiertos SI Vistas panorámicas NO

Otros:

Fecha Creación

1982

Fecha Reforma

2018



Accesibilidad parques

PARCIAL

Servicios y equipamientos

ud

Zonas infantiles SI 2 ud
Zonas de mayores SI 1 ud
Área canina SI 1 ud
Fuente ornamental SI 1 ud
Estanque/Lámina agua SI 1 ud
Instalaciones deportivas SI 3 ud
Auditorio NO 0 ud
Senda Ecológica NO 0 km
Carril bici NO 0 km
Aseo público NO 0 ud
Mirador NO 0 ud
Jardín Botánico NO 0 ud
Bancos SI 63 ud
Papeleras SI 29 ud
Fuente de beber SI 2 ud

Otros: Skatepark.

Valores singulares

Es BIC NO
Red de miradores NO
Micro reserva biodiversidad NO
Otros:

Elementos arquitectónicos
y ornamentales

Fuente de cuatro alturas que asemeja a una catarata.

Vegetación

Pradera natural: NO

Césped: NO

Nº total de unidades arbóreas:

435 ud

Especies arbóreas destacadas:

Pino carrasco, cedro del Himalaya, ciruelo rojo y chopo de Canadá.

Superficie de macizos arbustivos:

6.666 m²

Especies arbustivas destacadas:

Hiedra, pitosporo y enebro de Pfitzer.

* Licencias y autorizaciones

Autorización de actos en vía pública: <https://t.ly/gWsw>

Rodajes cinematográficos, documentales y reportajes:

Permiso de ocupación de la vía pública: <https://t.ly/F3MY>Acto comunicado: <https://t.ly/718B>Correo @: autvallecas@madrid.es

Galería fotográfica




Zona estancial



Zona de ejercicios



Zona infantil




Paseo interior




Acceso fuente cataratas



Skatepark



Pistas deportivas



Camino interior



Fuente de las Cataratas

Código Nombre de parque

18131009

Lateral M-45

Tipología Parques Urbanos

Superficie 229.000 m²

Distrito Villa de Vallecas Barrio C.H. de Vallecas

Dirección Calle de Entrepeñas, 43 - 28051 Madrid

Descripción
general:

Ubicación:



Transporte Metro La Gavia, Congosto

Cercanías RENFE Vallecas

Transporte Bus 142, 145, N9

Aparcamiento NO

Usos potenciales

Eventos deportivos SI Ferias temáticas SI
 Educativo/divulgativo SI Festejos y celebraciones SI
 Espectáculos NO Rodaje audiovisual SI
 Grandes espacios abiertos SI Vistas panorámicas NO

Otros:

Fecha Creación

Fecha Reforma



Accesibilidad parques PARCIAL

Servicios y equipamientos

ud

Zonas infantiles SI 1 ud
 Zonas de mayores NO 0 ud
 Área canina SI 1 ud
 Fuente ornamental NO 0 ud
 Estanque/Lámina agua NO 0 ud
 Instalaciones deportivas NO 0 ud
 Auditorio NO 0 ud
 Senda Ecológica NO 0 km
 Carril bici SI 2,5 km
 Aseo público NO 0 ud
 Mirador NO 0 ud
 Jardín Botánico NO 0 ud
 Bancos SI 271 ud
 Papeleras SI 115 ud
 Fuente de beber NO 0 ud

Otros: Huerto Urbano "La Huerta Eugenia".

Valores singulares

Es BIC NO
 Red de miradores NO
 Micro reserva biodiversidad NO
 Otros:

Elementos arquitectónicos
y ornamentales

Vegetación

Pradera natural: 151.422,69 m²

Césped: NO

Nº total de unidades arbóreas:

1.670 ud

Especies arbóreas destacadas:

Plátano de sombra, pino carrasco, ciprés
 común, falsa acacia, árbol del paraíso,
 almez, árbol del amor y arce de Freeman.

Superficie de macizos arbustivos:

18.157,21 m²

Especies arbustivas destacadas:

Durillo.

* Licencias y autorizaciones

Autorización de actos en vía pública: <https://t.ly/gWsw>

Rodajes cinematográficos, documentales y reportajes:

Permiso de ocupación de la vía pública: <https://t.ly/F3MY>Acto comunicado: <https://t.ly/718B>Correo @: autvallecas@madrid.es

Galería fotográfica



Paseo primaveral



Descanso en los paseos



Pista deportiva



Zona de ejercicios



Árboles con flor



Huerto Urbano comunitario "La Huerta Eugenia"



Circuito adiestramiento canino



Carril bici sinuoso bajo arbolado



Paseo

Código 18134009 **Nombre de parque** Cañada del Santísimo

Distrito Villa de Vallecas **Barrio** C.H. de Vallecas

Dirección Calle de Cañada del Santísimo, 18 - 28031 Madrid

Tipología Parques Urbanos**Superficie** 154.300 m²**Descripción
general:****Ubicación:****Transporte Metro** Las Suertes **Cercanías RENFE** NO**Transporte Bus** 142, 145, N9 **Aparcamiento** NO**Usos potenciales**

Eventos deportivos SI Ferias temáticas SI

Educativo/divulgativo SI Festejos y celebraciones . SI

Espectáculos SI Rodaje audiovisual. SI

Grandes espacios abiertos . SI Vistas panorámicas NO

Otros:

Fecha Creación**Fecha Reforma****Accesibilidad parques** PARCIAL**Servicios y equipamientos****ud**

Zonas infantiles SI 4 ud

Zonas de mayores NO 0 ud

Área canina NO 0 ud

Fuente ornamental NO 0 ud

Estanque/Lámina agua . NO 0 ud

Instalaciones deportivas . SI 6 ud

Auditorio NO 0 ud

Senda Ecológica NO 0 km

Carril bici SI 2,2 km

Aseo público SI 1 ud

Mirador NO 0 ud

Jardín Botánico NO 0 ud

Bancos SI 346 ud

Papeleras SI 109 ud

Fuente de beber SI 2 ud

Otros: Skatepark y pista de patinaje.

Valores singulares

Es BIC NO

Red de miradores NO

Micro reserva biodiversidad NO

Otros:

**Elementos arquitectónicos
y ornamentales**

Explanada de Las Suertes, parque de la Araña y parque mundárbol.

Vegetación**Pradera natural:** 71.459,23 m²**Césped:** 2.243,63 m²**Nº total de unidades arbóreas:**

1.764 ud

Especies arbóreas destacadas:

Castaño de indias, carpe, cerezo japonés, manzano japonés, olmo de Siberia, almez, cinamomo, liquidámbar y morera blanca.

Superficie de macizos arbustivos:6.484,89 m²**Especies arbustivas destacadas:**

Durillo y forinia.

*** Licencias y autorizaciones**Autorización de actos en vía pública: <https://t.ly/gWsw>

Rodajes cinematográficos, documentales y reportajes:

Permiso de ocupación de la vía pública: <https://t.ly/F3MY>Acto comunicado: <https://t.ly/718B>Correo @: autvallecas@madrid.es

Galería fotográfica



Carril bici



Explanada



Paseo con bancos



Skatepark



Pistas deportivas



Zona deportiva de baloncesto



Zona infantil



Zona de descanso



Paseo

Código Nombre de parque

18130009

Cañada

Tipología Parques Urbanos

Superficie 69.037m²

Distrito Villa de Vallecas Barrio C.H. de Vallecas

Dirección Av. de la Gavia, 66 - 28051 Madrid

Descripción
general:

Ubicación:



Transporte Metro Congosto, La Gavia

Cercanías RENFE Vallecas

Transporte Bus 142

Aparcamiento NO

Usos potenciales

Eventos deportivos	SI	Ferias temáticas	SI
Educativo/divulgativo	SI	Festejos y celebraciones . .	SI
Espectáculos	SI	Rodaje audiovisual	SI
Grandes espacios abiertos . .	SI	Vistas panorámicas	NO

Otros:

Fecha Creación

Fecha Reforma



Accesibilidad parques PARCIAL

Servicios y equipamientos

ud

Zonas infantiles	SI	2 ud
Zonas de mayores	NO	0 ud
Área canina	NO	0 ud
Fuente ornamental	NO	0 ud
Estanque/Lámina agua	NO	0 ud
Instalaciones deportivas . .	SI	4 ud
Auditorio	NO	0 ud
Senda Ecológica	NO	0 km
Carril bici	SI	0,90 km
Aseo público	NO	0 ud
Mirador	NO	0 ud
Jardín Botánico	NO	0 ud
Bancos	SI	156 ud
Papeleras	SI	72 ud
Fuente de beber	SI	1 ud

Otros: Rocódromo, Pistas Skate Vn, aparcabicis.

Valores singulares

Es BIC	NO
Red de miradores	NO
Micro reserva biodiversidad	NO

Otros:

Elementos arquitectónicos
y ornamentalesParque Mundaire y pistas deportivas
cubiertas.

Vegetación

Pradera natural: 37.775,72 m²

Césped: NO

Nº total de unidades arbóreas:

706 ud

Especies arbóreas destacadas:

Pino carrasco, carpe, castaño de indias,
árbol del amor, arce campestre, árbol de
hierro, ciprés de Leyland y liquidámbur.

Superficie de macizos arbustivos:

969,57 m²

Especies arbustivas destacadas:

Fotinia.

* Licencias y autorizaciones

Autorización de actos en vía pública: <https://t.ly/gWsw>

Rodajes cinematográficos, documentales y reportajes:

Permiso de ocupación de la vía pública: <https://t.ly/F3MY>Acto comunicado: <https://t.ly/718B>Correo @: autvivallecas@madrid.es

Galería fotográfica



Paseo



Arbolado con flor



Pistas cubiertas



Bancos y arbolado



Banco y vegetación



Carril bici



Zona infantil



Zona de descanso



Paseo

Código 18101009 **Nombre de parque** Entorno del Bulevar de la Naturaleza

Distrito Villa de Vallecas **Barrio** C.H. de Vallecas

Dirección Calle Tineo, S/N, - 28031 Madrid

Tipología Parques Urbanos

Superficie 48.300 m²

Descripción general:



Ubicación:



Transporte Metro Sierra de Guadalupe **Cercanías RENFE** Vallecas

Transporte Bus 103, N9 **Aparcamiento** NO

Usos potenciales

Eventos deportivos SI Ferias temáticas NO
Educativo/divulgativo SI Festejos y celebraciones SI
Espectáculos NO Rodaje audiovisual SI
Grandes espacios abiertos NO Vistas panorámicas SI

Otros:

Fecha Creación

Fecha Reforma 2021



Accesibilidad parques PARCIAL

Servicios y equipamientos

ud

Zonas infantiles SI 1 ud
Zonas de mayores NO 0 ud
Área canina NO 0 ud
Fuente ornamental SI 1 ud
Estanque/Lámina agua NO 0 ud
Instalaciones deportivas NO 0 ud
Auditorio NO 0 ud
Senda Ecológica NO 0 km
Carril bici NO 0 km
Aseo público NO 0 ud
Mirador NO 0 ud
Jardín Botánico NO 0 ud
Bancos SI 177 ud
Papeleras SI 75 ud
Fuente de beber NO 0 ud

Otros: Huerto urbano.

Valores singulares

Es BIC NO
Red de miradores NO
Micro reserva biodiversidad NO
Otros:

Elementos arquitectónicos y ornamentales

Parque de Valdeperdices y fuente ornamental.

Vegetación

Pradera natural: 3.819,86 m²

Césped: 19.001,3 m²

Nº total de unidades arbóreas:

650 ud

Especies arbóreas destacadas:

Plátano de sombra, arce negundo, pino piñonero, ciprés de Arizona, almez, ciprés común, pino carrasco y fresno.

Superficie de macizos arbustivos:

756,38 m²

Especies arbustivas destacadas:

* Licencias y autorizaciones

Autorización de actos en vía pública: <https://t.ly/gWsw>

Rodajes cinematográficos, documentales y reportajes:

Permiso de ocupación de la vía pública: <https://t.ly/F3MY>


Acto comunicado: <https://t.ly/718B>

Correo @: autvallecas@madrid.es

Galería fotográfica



Acceso norte



Cruce de caminos



Camino interior



Zona infantil



Área de calistenia



Bancos y arbolado otoñal



Huerto urbano



Vegetación estacional



Paseo central

Código 18103009 **Nombre de parque** Puerto Porzuna-La Granja de San Ildefonso

Distrito Villa de Vallecas **Barrio** C.H. de Vallecas

Dirección Av. del Mayorazgo, S/N, - 28031 Madrid

Tipología Parques Urbanos

Superficie 94.000 m²

Descripción general:



Ubicación:



Transporte Metro Sierra de Guadalupe **Cercanías RENFE** Vallecas

Transporte Bus 103 **Aparcamiento** NO

Usos potenciales

Eventos deportivos SI Ferias temáticas SI

Educativo/divulgativo SI Festejos y celebraciones . SI

Espectáculos SI Rodaje audiovisual. SI

Grandes espacios abiertos . SI Vistas panorámicas NO

Otros:

Fecha Creación

Fecha Reforma



Accesibilidad parques PARCIAL

Servicios y equipamientos

Servicios y equipamientos	SI	NO	ud
Zonas infantiles	SI		3 ud
Zonas de mayores	NO		0 ud
Área canina	NO		0 ud
Fuente ornamental	SI		1 ud
Estanque/Lámina agua	SI		1 ud
Instalaciones deportivas	NO		0 ud
Auditorio	NO		0 ud
Senda Ecológica	NO		0 km
Carril bici	NO		0 km
Aseo público	NO		0 ud
Mirador	NO		0 ud
Jardín Botánico	NO		0 ud
Bancos	SI		222 ud
Papeleras	SI		70 ud
Fuente de beber	SI		1 ud

Otros:

Valores singulares

Es BIC NO

Red de miradores NO

Micro reserva biodiversidad NO

Otros:

Elementos arquitectónicos y ornamentales

Parque Mayorazgo y fuente ornamental.

Vegetación

Pradera natural: 27.005,55 m²

Césped: 4.535,25 m²

Nº total de unidades arbóreas:

751 ud

Especies arbóreas destacadas:

Plátano de sombra, arce negundo, almez, castaño de indias, pino piñonero, ciprés de Arizona, pino carrasco y arce real.

Superficie de macizos arbustivos:

551,39 m²

Especies arbustivas destacadas:

Agracejo rojo.

* Licencias y autorizaciones

Autorización de actos en vía pública: <https://t.ly/gWsw>

Rodajes cinematográficos, documentales y reportajes:

Permiso de ocupación de la vía pública: <https://t.ly/F3MY>

Acto comunicado: <https://t.ly/718B>

Correo @: autvallecas@madrid.es

Galería fotográfica



Fuente ornamental y pérgolas



Zona de descanso




Zona infantil



Praderas



Arbolado en floración



Vegetación otoñal



Camino principal



Pérgolas



Zona central del parque

Código

19006020

Nombre de parque

Parque de la Vicalvarada

Distrito

Vicálvaro

Barrio

Ambroz

Dirección

Calle Villablanca, 1 - 28032 Madrid

Tipología

Parques Urbanos

Superficie

49.712 m²Descripción
general:

Ubicación:



Transporte Metro

Vicálvaro

Cercanías RENFE

Vicálvaro

Transporte Bus

4, 100, 106, N7

Aparcamiento

NO

Usos potenciales

Eventos deportivos	SI	Ferias temáticas	SI
Educativo/divulgativo	SI	Festejos y celebraciones . .	SI
Espectáculos	NO	Rodaje audiovisual	SI
Grandes espacios abiertos . .	SI	Vistas panorámicas	NO

Otros:

Fecha Creación

1986

Fecha Reforma

2020



Accesibilidad parques

PARCIAL

Servicios y equipamientos

ud

Zonas infantiles	SI	2 ud
Zonas de mayores	SI	1 ud
Área canina	NO	0 ud
Fuente ornamental	NO	0 ud
Estanque/Lámina agua	NO	0 ud
Instalaciones deportivas . .	SI	4 ud
Auditorio	NO	0 ud
Senda Ecológica	NO	0 km
Carril bici	NO	0 km
Aseo público	NO	0 ud
Mirador	NO	0 ud
Jardín Botánico	NO	0 ud
Bancos	SI	121 ud
Papeleras	SI	52 ud
Fuente de beber	SI	3 ud

Otros:

Valores singulares

Es BIC	NO
Red de miradores	NO
Micro reserva biodiversidad	NO

Otros:

Elementos arquitectónicos
y ornamentales

Obelisco de la Vicalvarada, Monumento por la Paz y el Desarme y monumento Composición Geométrica.

Vegetación

Pradera natural: 8.793,48 m²Césped: 11.309,3 m²

Nº total de unidades arbóreas:

724 ud

Especies arbóreas destacadas:

Arce, chopo de Simón y tilo de hojas grandes.

Superficie de macizos arbustivos:

2.689 m²

Especies arbustivas destacadas:

Griñolera, adelfa y espírea.

* Licencias y autorizaciones


Autorización de actos en vía pública: <https://t.ly/gWsw>

Rodajes cinematográficos, documentales y reportajes:

Permiso de ocupación de la vía pública: <https://t.ly/F3MY>Acto comunicado: <https://t.ly/718B>Correo @: nautorizacionesvic@madrid.es

Nombre de parque

Galería fotográfica



Paseos y vegetación



Obelisco de la Vicalvarada



Paseo principal



Área de descanso




Monumento por la Paz y el Desarme (1986)



Zona de ejercicios



Zona infantil



Camino principal



Composición Geométrica (2001)

Código

19075020

Nombre de parque

Parque Valdebernardo Este

Distrito

Vicálvaro

Barrio

C.H. de Vicálvaro

Dirección

Calle Cordel de Pavones, 2 - 28032 Madrid

Tipología

Parques Urbanos

Superficie

82.747 m²Descripción
general:

Ubicación:



Transporte Metro

Valdebernardo

Cercanías RENFE

Vicálvaro

Transporte Bus

71

Aparcamiento

NO

Usos potenciales

Eventos deportivos	SI	Ferias temáticas	SI
Educativo/divulgativo	SI	Festejos y celebraciones . .	SI
Espectáculos	NO	Rodaje audiovisual	SI
Grandes espacios abiertos . .	SI	Vistas panorámicas	NO

Otros:

Fecha Creación

Fecha Reforma



Accesibilidad parques

PARCIAL

Servicios y equipamientos

ud

Zonas infantiles	SI	2 ud
Zonas de mayores	NO	0 ud
Área canina	SI	1 ud
Fuente ornamental	NO	0 ud
Estanque/Lámina agua	NO	0 ud
Instalaciones deportivas . .	SI	7 ud
Auditorio	NO	0 ud
Senda Ecológica	NO	0 km
Carril bici	NO	0 km
Aseo público	NO	0 ud
Mirador	NO	0 ud
Jardín Botánico	NO	0 ud
Bancos	SI	58 ud
Papeleras	SI	43 ud
Fuente de beber	SI	7 ud

Otros: Escuela de Padel Y Tenis.

Valores singulares

Es BIC	NO
Red de miradores	NO
Micro reserva biodiversidad	NO

Otros:

Elementos arquitectónicos
y ornamentales

Plazas circulares.

Vegetación

Pradera natural: 53.260,46 m²

Césped: NO

Nº total de unidades arbóreas:

810 ud

Especies arbóreas destacadas:

Castaño de indias, plátano de sombra, olmo de Siberia y falsa acacia.

Superficie de macizos arbustivos:

27.604 m²

Especies arbustivas destacadas:

Romero, jara pringosa y taray.

* Licencias y autorizaciones

Autorización de actos en vía pública: <https://t.ly/gWsw>

Rodajes cinematográficos, documentales y reportajes:

Permiso de ocupación de la vía pública: <https://t.ly/F3MY>Acto comunicado: <https://t.ly/718B>Correo @: nautorizacionesvic@madrid.es

Galería fotográfica



Caminos y arbolado



Plaza



Arbolado en flor



Zona infantil



Camino lateral



Área de calistenia



Circuito adiestramiento canino



Pistas deportivas



Paseo otoñal

Código

19094020

Nombre de parque

Parque Este de Valdebernardo

Tipología

Parques Urbanos

Superficie

71.585 m²

Distrito

Vicálvaro

Barrio

C.H. de Vicálvaro

Dirección

Avenida Democracia, 25 - 28031 Madrid

Descripción
general:

Ubicación:



Transporte Metro Valdebernardo

Cercanías RENFE Vicálvaro

Transporte Bus 71

Aparcamiento NO

Usos potenciales

Eventos deportivos SI Ferias temáticas SI

Educativo/divulgativo SI Festejos y celebraciones . SI

Espectáculos NO Rodaje audiovisual. SI

Grandes espacios abiertos . SI Vistas panorámicas SI

Otros:

Fecha Creación

Fecha Reforma



Accesibilidad parques

PARCIAL

Servicios y equipamientos

ud

Zonas infantiles NO 0 ud

Zonas de mayores NO 0 ud

Área canina NO 0 ud

Fuente ornamental NO 0 ud

Estanque/Lámina agua . SI 1 ud

Instalaciones deportivas . NO 0 ud

Auditorio NO 0 ud

Senda Ecológica NO 0 km

Carril bici NO 0 km

Aseo público NO 0 ud

Mirador NO 0 ud

Jardín Botánico NO 0 ud

Bancos SI 20 ud

Papeleras SI 47 ud

Fuente de beber NO 0 ud

Otros: Circuito para bicicleta de montaña.

Valores singulares

Es BIC NO

Red de miradores NO

Micro reserva biodiversidad NO

Otros:

Elementos arquitectónicos
y ornamentales

Plazas circulares y estanque.

Vegetación

Pradera natural: 34.397,53 m²

Césped: NO

Nº total de unidades arbóreas:

403 ud

Especies arbóreas destacadas:

Pino carrasco, pino piñonero y falsa acacia.

Superficie de macizos arbustivos:

15.613 m²

Especies arbustivas destacadas:

Romero, adelfa y gayomba.

* Licencias y autorizaciones

Autorización de actos en vía pública: <https://t.ly/gWsw>

Rodajes cinematográficos, documentales y reportajes:

Permiso de ocupación de la vía pública: <https://t.ly/F3MY>Acto comunicado: <https://t.ly/718B>Correo @: nautorizacionesvic@madrid.es

Galería fotográfica



Vista general camino interior



Estanque



Camino



Zona de descanso



Camino con arbolado



Paseos interiores



Circuito ciclista



Laguna



Arbolado en lateral de paseo

Código 19065030 **Nombre de parque** Parque Valdebernardo M-40

Distrito Vicálvaro **Barrio** C.H. de Vicálvaro

Dirección Calle Ladera de los Almendros, 12 - 28032 Madrid

Tipología Parques Urbanos**Superficie** 55.222 m²**Descripción
general:****Ubicación:****Transporte Metro** Valdebernardo **Cercanías RENFE** Vicálvaro**Transporte Bus** 20 **Aparcamiento** NO**Usos potenciales**

Eventos deportivos SI Ferias temáticas SI

Educativo/divulgativo SI Festejos y celebraciones . SI

Espectáculos NO Rodaje audiovisual. SI

Grandes espacios abiertos . NO Vistas panorámicas NO

Otros:**Fecha Creación****Fecha Reforma** 2020**Accesibilidad parques** PARCIAL**Servicios y equipamientos****ud**

Zonas infantiles SI 2 ud

Zonas de mayores SI 1 ud

Área canina SI 2 ud

Fuente ornamental NO 0 ud

Estanque/Lámina agua . NO 0 ud

Instalaciones deportivas . SI 2 ud

Auditorio NO 0 ud

Senda Ecológica NO 0 km

Carril bici SI 0,8 km

Aseo público NO 0 ud

Mirador NO 0 ud

Jardín Botánico NO 0 ud

Bancos SI 43 ud

Papeleras SI 33 ud

Fuente de beber SI 1 ud

Otros: Área deportiva.**Valores singulares**

Es BIC NO

Red de miradores NO

Micro reserva biodiversidad NO

Otros:

**Elementos arquitectónicos
y ornamentales****Vegetación****Pradera natural:** 18.337,03 m²**Césped:** 270,04 m²**Nº total de unidades arbóreas:**

588 ud

Especies arbóreas destacadas:

Almez, pino carrasco, álamo blanco y castaño de indias.

Superficie de macizos arbustivos:7.970 m²**Especies arbustivas destacadas:**

Romero, lirio y griñolera.

*** Licencias y autorizaciones****Autorización de actos en vía pública:** <https://t.ly/gWsw>**Rodajes cinematográficos, documentales y reportajes:****Permiso de ocupación de la vía pública:** <https://t.ly/F3MY>**Acto comunicado:** <https://t.ly/718B>**Correo @:** nautorizacionesvic@madrid.es

Galería fotográfica



Arbolado y seto



Circuito biosaludable



Área de calistenia



Vegetación con flor



Paseo




Zona infantil



Circuito adiestramiento canino



Parterres



Paseo principal

Código 20002030 **Nombre de parque** Parque de San Blas-El Paraíso

Distrito San Blas-Canillejas **Barrio** Hellín

Dirección Avenida Arcentales, 4 - 28037 Madrid

Tipología Parques Urbanos

Superficie 167.106 m²

**Descripción
general:**



Ubicación:



Transporte Metro Simancas **Cercanías RENFE** NO

Transporte Bus 38, 109, 153, 165, 286, 288, 289 **Aparcamiento** NO

Usos potenciales

Eventos deportivos SI Ferias temáticas SI
Educativo/divulgativo SI Festejos y celebraciones . SI
Espectáculos SI Rodaje audiovisual. SI
Grandes espacios abiertos . SI Vistas panorámicas NO

Otros:

Fecha Creación 1961

Fecha Reforma



Accesibilidad parques PARCIAL

Servicios y equipamientos

		ud
Zonas infantiles	SI	12 ud
Zonas de mayores	SI	1 ud
Área canina	NO	0 ud
Fuente ornamental	SI	2 ud
Estanque/Lámina agua ..	SI	2 ud
Instalaciones deportivas .	SI	2 ud
Auditorio	SI	1 ud
Senda Ecológica	NO	0 km
Carril bici	SI	0 km
Aseo público	SI	1 ud
Mirador	NO	0 ud
Jardín Botánico	NO	0 ud
Bancos	SI	149 ud
Papeleras	SI	182 ud
Fuente de beber	SI	8 ud

Otros: Rocódromo.

Valores singulares

Es BIC NO
Red de miradores NO
Micro reserva biodiversidad NO
Otros:



Elementos arquitectónicos y ornamentales

Reloj de sol, auditorio Parque El Paraíso y fuente ornamental.

Vegetación

Pradera natural: NO
Césped: 78.671,5 m²
Nº total de unidades arbóreas:
2.603 ud

Especies arbóreas destacadas:
Pino piñonero, plátano común, tuya occidental y acacia del Japón.

Superficie de macizos arbustivos:
3.197 m²

Especies arbustivas destacadas:
Espirea, abelia, agracejo y cotoneaster.

* Licencias y autorizaciones

Autorización de actos en vía pública: <https://t.ly/gWsw>
Rodajes cinematográficos, documentales y reportajes:
Permiso de ocupación de la vía pública: <https://t.ly/F3MY>
Acto comunicado: <https://t.ly/718B>
Correo @: nautorizacionsanblas@madrid.es

Galería fotográfica



Auditorio



Prado en primavera



Escalera entre arbolado



Pistas deportivas



Zona infantil



Zonas estanciales



Rocódromo



Paseos interiores



Fuente de tipo lanza.

Código Nombre de parque

9002020

Parque del Oeste - Templo de Debod

Distrito Moncloa-Aravaca Barrio Casa de Campo

Dirección Paseo Moret, 2 - 28008 Madrid

Tipología Parques Históricos

Superficie 78.8000 m²Descripción
general:

Ubicación:



Transporte Metro Moncloa, Plaza de España

Cercanías RENFE Príncipe Pío

Transporte Bus 46, 62, 74, 82, 83, 132, 133, 160, 161, Aparcamiento c/ de Francisco y Jacinto Alcántara/Pas

Usos potenciales

Eventos deportivos SI Ferias temáticas NO
Educativo/divulgativo SI Festejos y celebraciones . SI
Espectáculos NO Rodaje audiovisual. SI
Grandes espacios abiertos . SI Vistas panorámicas SI

Otros: Observatorio de Aves, paisajista

Fecha Creación

1906

Fecha Reforma

1940



Accesibilidad parques

PARCIAL

Servicios y equipamientos

ud

Zonas infantiles SI 5 ud
Zonas de mayores SI 1 ud
Área canina NO 0 ud
Fuente ornamental SI 1 ud
Estanque/Lámina agua . SI 2 ud
Instalaciones deportivas . SI 2 ud
Auditorio SI 1 ud
Senda Ecológica NO 0 km
Carril bici NO 0 km
Aseo público SI 2 ud
Mirador SI 1 ud
Jardín Botánico NO 0 ud
Bancos SI 597 ud
Papeleras SI 506 ud
Fuente de beber SI 8 ud

Otros: Quioscos del Paseo de Rosales

Valores singulares

Es BIC NO
Red de miradores SI
Micro reserva biodiversidad NO
Otros:
Parque Histórico.
Plan General De Ordenación Urbana
De Madrid (PGOUM).

Elementos arquitectónicos
y ornamentales

Museo del Templo de Debod, rosalada
internacional Ramón Ortiz, teleférico de
Madrid, escuela de Cerámica Francisco y
Jacinto Alcántara, conjunto de edificios de
la Tinaja, fortines de la Guerra Civil,
monumentos y fuente ornamental.

Vegetación

Pradera natural: SI
Césped: SI
Nº total de unidades arbóreas:
8.491 ud
Especies arbóreas destacadas:
Pino piñonero, acacia del Japón, cedro y
pino carrasco.
Superficie de macizos arbustivos:
32.962 m²
Especies arbustivas destacadas:
Celinda, lilo, rosál y espírea de Vanhoutte.

* Licencias y autorizaciones

Autorización de actos en vía pública: <https://t.ly/gWsw>
Rodajes cinematográficos, documentales y reportajes:
Permiso de ocupación de la vía pública: <https://t.ly/F3MY>
Acto comunicado: <https://t.ly/718B>
Correo @: djuridicomoncloa@madrid.es

Galería fotográfica



Fuente ornamental en rosaleda



Rosaleda




Vista Faro de Moncloa




Vista al Arco de la Victoria




Zona estancial



Pérgola



Pasarela otoñal



Ginkgo biloba otoñal



Fuente de beber "Fuente de la Salud"

Código Nombre de parque

9019020

Dehesa de La Villa

Tipología Parques Históricos

Superficie 645.309 m²

Distrito Moncloa-Aravaca Barrio Ciudad Universitaria

Dirección Carretera Dehesa de la Villa, 1 - 28040 Madrid

Descripción
general:

Ubicación:



Transporte Metro Francos Rodríguez y Valdezarza

Cercanías RENFE NO

Transporte Bus 44, 64, 82, 126, 127 y 132

Aparcamiento NO

Usos potenciales

Eventos deportivos SI Ferias temáticas NO
 Educativo/divulgativo SI Festejos y celebraciones . SI
 Espectáculos NO Rodaje audiovisual. SI
 Grandes espacios abiertos . NO Vistas panorámicas SI

Otros: Observatorio de Aves

Fecha Creación

siglo XIX

Fecha Reforma



Accesibilidad parques

PARCIAL

Servicios y equipamientos

ud

Zonas infantiles SI 11 ud
 Zonas de mayores SI 1 ud
 Área canina NO 0 ud
 Fuente ornamental NO 0 ud
 Estanque/Lámina agua . NO 0 ud
 Instalaciones deportivas . SI 4 ud
 Auditorio NO 0 ud
 Senda Ecológica SI 1,0 km
 Carril bici SI 1,53 km
 Aseo público NO 0 ud
 Mirador SI 2 ud
 Jardín Botánico NO 0 ud
 Bancos SI 469 ud
 Papeleras SI 207 ud
 Fuente de beber SI 16 ud

Otros: Biosaludables, quioscos, aparcabici.

Valores singulares

Es BIC NO
 Red de miradores NO
 Micro reserva biodiversidad NO
 Otros:

Parque Singular Nivel 1 (PGOUM).
 GR-124 "Senda Real".

Elementos arquitectónicos
y ornamentales

Monumento a Andrés Bello, restos de la
 Guerra Civil, miradores, Centro de
 Información y Educación Ambiental, Casa
 del Escudo, Capirotos Viaje del Agua,
 Fuente de la Tomasa.

Vegetación

Pradera natural: SI

Césped: SI

Nº total de unidades arbóreas:

9.240 ud

Especies arbóreas destacadas:

Pino piñonero, pino carrasco, almendro y
 olmo de Siberia.

Superficie de macizos arbustivos:

17.580 m²

Especies arbustivas destacadas:

Jara, romero y jara pringosa.

* Licencias y autorizaciones

Autorización de actos en vía pública: <https://t.ly/gWsw>

Rodajes cinematográficos, documentales y reportajes:

Permiso de ocupación de la vía pública: <https://t.ly/F3MY>


Acto comunicado: <https://t.ly/718B>

Correo @: djuridicomoncloa@madrid.es

Galería fotográfica



Caminos y vegetación



Zona estancial



Paseo



Observatorio de aves




Zona de ejercicios




Camino y carril bici



Zona infantil



Fuente de la Tomasa



Paseos

Código

20001025

Nombre de parque

Quinta de Los Molinos

Distrito

San Blas-Canillejas

Barrio

Salvador

Dirección

Calle Alcalá, 527 - 28027 Madrid

Tipología

Parques Históricos

Superficie

212.619 m²Descripción
general:

Ubicación:



Transporte Metro

Suanzes

Cercanías RENFE

NO

Transporte Bus

77, 104, 105, L5

Aparcamiento

NO

Usos potenciales

Eventos deportivos

NO

Ferias temáticas

NO

Educativo/divulgativo

SI

Festejos y celebraciones . .

SI

Espectáculos

NO

Rodaje audiovisual.

SI

Grandes espacios abiertos .

NO

Vistas panorámicas

NO

Otros:

Fecha Creación

Comienzos siglo XX

Fecha Reforma

1983-1993



Accesibilidad parques

PARCIAL

Servicios y equipamientos

ud

Zonas infantiles

NO

0 ud

Zonas de mayores

SI

1 ud

Área canina

NO

0 ud

Fuente ornamental

SI

8 ud

Estanque/Lámina agua . .

SI

4 ud

Instalaciones deportivas .

SI

2 ud

Auditorio

NO

0 ud

Senda Ecológica

NO

0 km

Carril bici

NO

0 km

Aseo público

SI

1 ud

Mirador

NO

0 ud

Jardín Botánico

SI

1 ud

Bancos

SI

118 ud

Papeleras

SI

79 ud

Fuente de beber

SI

5 ud

Otros: Circuito biosaludable.

Valores singulares

Es BIC

NO

Red de miradores

NO

Micro reserva biodiversidad

NO

Otros:

Parque Histórico PGOUM.

Elementos arquitectónicos
y ornamentalesCasa Palacio, Casa del Reloj, invernadero,
molinos de viento, laguna, fuente
ornamental, cueva y pérgola.

Vegetación

Pradera natural: NO

Césped: NO

Nº total de unidades arbóreas:

7.688 ud

Especies arbóreas destacadas:

Almendro, pino carrasco, ciprés común y
pino piñonero.

Superficie de macizos arbustivos:

38.555 m²

Especies arbustivas destacadas:

Lilo, lirio y artemisa.

* Licencias y autorizaciones

Autorización de actos en vía pública: <https://t.ly/gWsw>

Rodajes cinematográficos, documentales y reportajes:

Permiso de ocupación de la vía pública: <https://t.ly/F3MY>Acto comunicado: <https://t.ly/718B>Correo @: nautorizacionsanblas@madrid.es

Galería fotográfica



Almedros en flor




Cueva




Margaritas junto al palacete



Zonas ajardinadas




Camino interior



Camino bajo sombra de arbolado



Sendero por frutales



Laguna



Palacete

Código

Nombre de parque

21001025

Capricho de La Alameda de Osuna

Distrito

Barajas

Barrio

Alameda de Osuna

Dirección

Paseo Alameda de Osuna, 25 - 28042 Madrid

Tipología

Parques Históricos

Superficie

171.630 m²Descripción
general:

Ubicación:



Transporte Metro El Capricho

Cercanías RENFE NO

Transporte Bus 101, 105 y 151

Aparcamiento

Paseo de la Alameda de Osuna, 10

Usos potenciales

Eventos deportivos NO Ferias temáticas NO
Educativo/divulgativo SI Festejos y celebraciones . NO
Espectáculos NO Rodaje audiovisual. NO
Grandes espacios abiertos . NO Vistas panorámicas NO

Otros:

Fecha Creación

1839

Fecha Reforma

1986-2001



Accesibilidad parques

PARCIAL

Servicios y equipamientos

ud

Zonas infantiles NO 0 ud
Zonas de mayores NO 0 ud
Área canina NO 0 ud
Fuente ornamental SI 5 ud
Estanque/Lámina agua . SI 5ud
Instalaciones deportivas . NO 0 ud
Auditorio NO 0 ud
Senda Ecológica NO 0 km
Carril bici NO 0 km
Aseo público SI 1 ud
Mirador NO 0 ud
Jardín Botánico NO 0 ud
Bancos SI 97 ud
Papeleras SI 75 ud
Fuente de beber SI 4 ud

Otros:

Valores singulares

Es BIC SI
Red de miradores NO
Micro reserva biodiversidad NO

Otros:

Jardín histórico.

Elementos arquitectónicos
y ornamentales

Esculturas y monumentos, laberinto, fuente
ornamental, edificios y construcciones;
Palacio, Templete, Abejero, Jardín de
Juegos, Ruina, Fortín Ermita, Casa de Cañas,
Casino de Baile y Casa de la Vieja.

Vegetación

Pradera natural: NO

Césped: SI

Nº total de unidades arbóreas:

3.875 ud

Especies arbóreas destacadas:

Árbol del amor, ciprés común, pino
piñonero y acacia de tres espinas.

Superficie de macizos arbustivos:

90.113 m²

Especies arbustivas destacadas:

Lilo, rusco y durillo.

* Licencias y autorizaciones

Autorización de actos en vía pública: <https://t.ly/gWsw>

Rodajes cinematográficos, documentales y reportajes:

Permiso de ocupación de la vía pública: <https://t.ly/F3MY>Acto comunicado: <https://t.ly/718B>Correo @: sirautorizacionesbar@madrid.es

Galería fotográfica



Palacio del Capricho



Al fondo Casa de la Vieja



Camino hacia el Templete



Puente en lago




Plaza de los Emperadores




Edificio "El Abejero"



Pradera y escultura



Senderos entre vegetación



Camino principal bajo arbolado otoñal

Código Nombre de parque

QFBERRO

Quinta Fuente del Berro

Distrito

Salamanca

Barrio

Fuente del Berro

Dirección

Calle Enrique D'Almonte, 1 - 28028 Madrid

Tipología

Parques Históricos

Superficie

74.200 m²Descripción
general:

Ubicación:



Transporte Metro O'Donnell

Cercanías RENFE NO

Transporte Bus 2, 56, 69, 71, 143, 15, 28

Aparcamiento NO

Usos potenciales

Eventos deportivos NO Ferias temáticas NO

Educativo/divulgativo SI Festejos y celebraciones SI

Espectáculos NO Rodaje audiovisual SI

Grandes espacios abiertos NO Vistas panorámicas SI

Otros:

Fecha Creación

siglo XVII

Fecha Reforma

1954



Accesibilidad parques

PARCIAL

Servicios y equipamientos

ud

Zonas infantiles SI 1 ud

Zonas de mayores SI 2 ud

Área canina NO 0 ud

Fuente ornamental SI 4 ud

Estanque/Lámina agua SI 3 ud

Instalaciones deportivas NO 0 ud

Auditorio NO 0 ud

Senda Ecológica NO 0 km

Carril bici NO 0 km

Aseo público NO 0 ud

Mirador NO 0 ud

Jardín Botánico NO 0 ud

Bancos SI 88 ud

Papeleras SI 35 ud

Fuente de beber SI 2 ud

Otros: Petanca, aparcabici.

Valores singulares

Es BIC SI

Red de miradores NO

Micro reserva biodiversidad NO

Otros:

Jardín histórico.

Elementos arquitectónicos
y ornamentales

Centro Cultural, Casa del Reloj, Fuente del Berro, monumento a Bécquer, lagos y rías, árboles ejemplares y fuentes ornamentales.

Vegetación

Pradera natural: NO

Césped: SI

Nº total de unidades arbóreas:

1.461 ud

Especies arbóreas destacadas:

Cedros, ciruelo rojo, ciprés común y plátano de sombra.

Superficie de macizos arbustivos:

14.707 m²

Especies arbustivas destacadas:

Aligustre, boj y madroño.

* Licencias y autorizaciones

Autorización de actos en vía pública: <https://t.ly/gWsw>

Rodajes cinematográficos, documentales y reportajes:

Permiso de ocupación de la vía pública: <https://t.ly/F3MY>Acto comunicado: <https://t.ly/718B>Correo @: autorizasalamanca@madrid.es

Galería fotográfica



Cascada




Camino interior



Pasarela




Monumento a Gustavo Adolfo Bécquer



Edificación




Fuente de la Puerta Enrique d'Almonte



Casa del Reloj y edificio Torrespaña



Paseo y vegetación otoñal



Laguna y vegetación

Código Nombre de parque

1005021

Jardines de Sabatini

Distrito

Centro

Barrio

Palacio

Dirección

Calle Bailén, 2 - 28013 Madrid

Tipología

Parques Históricos

Superficie

26.600 m²

Descripción

general:



Ubicación:



Transporte Metro Ópera, Plaza de España

Cercanías RENFE

Madrid-Príncipe Pío

Transporte Bus

3, 25, 39, 46, 62, 75, 138, 148, C1, C2

Aparcamiento

NO

Usos potenciales

Eventos deportivos NO Ferias temáticas NO

Educativo/divulgativo SI Festejos y celebraciones SI

Espectáculos NO Rodaje audiovisual SI

Grandes espacios abiertos SI Vistas panorámicas SI

Otros:

Fecha Creación

1952

Fecha Reforma

2021



Accesibilidad parques

PARCIAL

Servicios y equipamientos

ud

Zonas infantiles NO 0 ud

Zonas de mayores NO 0 ud

Área canina NO 0 ud

Fuente ornamental SI 5 ud

Estanque/Lámina agua SI 1 ud

Instalaciones deportivas NO 0 ud

Auditorio NO 0 ud

Senda Ecológica NO 0 km

Carril bici NO 0 km

Aseo público NO 0 ud

Mirador SI 2ud

Jardín Botánico NO 0 ud

Bancos SI 149 ud

Papeleras SI 41 ud

Fuente de beber SI 1 ud

Otros: Prohibida entrada a mascotas.

Valores singulares

Es BIC NO

Red de miradores SI

Micro reserva biodiversidad NO

Otros:

Ubicado en BIC "Palacio Real".

Elementos arquitectónicos
y ornamentales

Escaleras monumentales, estatuas y fuentes ornamentales.

Vegetación

Pradera natural: NO

Césped: NO

Nº total de unidades arbóreas:

317 ud

Especies arbóreas destacadas:

Pino piñonero, ciprés común, arce negundo y cedro del Himalaya.

Superficie de macizos arbustivos:

1.072 m²

Especies arbustivas destacadas:

Rosa, escalonia, boj y celinda.

* Licencias y autorizaciones

Autorización de actos en vía pública: <https://t.ly/gWsw>

Rodajes cinematográficos, documentales y reportajes:

Permiso de ocupación de la vía pública: <https://t.ly/F3MY>Acto comunicado: <https://t.ly/718B>Correo @: autorizacionescentro@madrid.es

Galería fotográfica



Vista general



Escultura Carlos III



Estanque



Fuente monumental



Arbolado y setos



Vista paseo principal



Detalle estanque



Paseo principal



Vista general

Código

Nombre de parque

1006021

Jardines Pza. de Oriente-Cabo Noval-Lepanto

Distrito

Centro

Barrio

Palacio

Dirección

Calle Bailén, 17 - 28013 Madrid

Tipología

Parques Históricos

Superficie

29.437 m²Descripción
general:

Ubicación:



Transporte Metro Ópera

Cercanías RENFE Madrid-Príncipe Pío

Transporte Bus 25, 39

Aparcamiento NO

Usos potenciales

Eventos deportivos NO Ferias temáticas NO
Educativo/divulgativo SI Festejos y celebraciones . SI
Espectáculos SI Rodaje audiovisual. SI
Grandes espacios abiertos . NO Vistas panorámicas SI

Otros:

Fecha Creación

1844

Fecha Reforma

1941



Accesibilidad parques

PARCIAL

Servicios y equipamientos

ud

Zonas infantiles SI 1 ud
Zonas de mayores NO 0 ud
Área canina NO 0 ud
Fuente ornamental SI 3 ud
Estanque/Lámina agua . NO 0 ud
Instalaciones deportivas . NO 0 ud
Auditorio NO 0 ud
Senda Ecológica NO 0 km
Carril bici NO 0 km
Aseo público NO 0 ud
Mirador NO 0 ud
Jardín Botánico NO 0 ud
Bancos SI 81 ud
Papeleras SI 30 ud
Fuente de beber SI 1 ud

Otros:

Valores singulares

Es BIC NO
Red de miradores NO
Micro reserva biodiversidad NO

Otros:

Ubicación en BIC "MADRID HISTÓRICO"

Elementos arquitectónicos
y ornamentales

Esculturas de los reyes españoles,
monumento al Cabo Noval, monumento a
Ángel Melgar, monumento a Felipe IV y
fuentes ornamentales.

Vegetación

Pradera natural: NO

Césped: NO

Nº total de unidades arbóreas:

330 ud

Especies arbóreas destacadas:

Plátano de sombra, aligustre arbóreo,
ciprés común y tejo.

Superficie de macizos arbustivos:

31 ud

Especies arbustivas destacadas:

Boj, evónimo y aligustre del Japón.

* Licencias y autorizaciones

Autorización de actos en vía pública: <https://t.ly/gWsw>

Rodajes cinematográficos, documentales y reportajes:

Permiso de ocupación de la vía pública: <https://t.ly/F3MY>

Acto comunicado: <https://t.ly/718B>

Correo @: autorizacionescentro@madrid.es

Galería fotográfica



Jardines



Monumento al heroísmo del Cabo Noval



Doña Sancha y Fernando I



Fuente monumental



Paseo hacia el Palacio Real




Monumento a Felipe IV



Zona infantil



Zonas ajardinadas



Camino hacia Palacio Real

Código

RETIRO

Nombre de parque

Jardines del Buen Retiro

Tipología

Parques Históricos

Superficie

1.177.300 m²

Distrito

Retiro

Barrio

Jerónimos

Dirección

Plaza Independencia, 7 - 28001 Madrid

Descripción
general:

Ubicación:



Transporte Metro Retiro, Atocha, Ibiza

Cercanías RENFE Atocha. Renfe

Transporte Bus 1, 2, 9, 14, 15, 19, 20, 26, 28, 32, 51, 5

Aparcamiento NO

Usos potenciales

Eventos deportivos NO Ferias temáticas NO
Educativo/divulgativo SI Festejos y celebraciones . NO
Espectáculos NO Rodaje audiovisual. SI
Grandes espacios abiertos . NO Vistas panorámicas NO

Otros:

Fecha Creación

Siglo XVII

Fecha Reforma

2021



Accesibilidad parques

PARCIAL

Servicios y equipamientos

ud

Zonas infantiles SI 12 ud
Zonas de mayores SI 2 ud
Área canina SI 1 ud
Fuente ornamental SI 19 ud
Estanque/Lámina agua . SI 38 ud
Instalaciones deportivas . SI 4 ud
Auditorio NO 0 ud
Senda Ecológica NO 0 km
Carril bici SI 2,5 km
Aseo público SI 5 ud
Mirador NO 0 ud
Jardín Botánico SI 1 ud
Bancos SI 1429 ud
Papeleras SI 999 ud
Fuente de beber SI 31 ud

Otros: Quioscos, circuito biosaludable.

Valores singulares

Es BIC SI
Red de miradores SI
Micro reserva biodiversidad NO
Otros:

Elementos arquitectónicos
y ornamentales

Templete de música y Casa de Vacas,
Palacio de Cristal, Palacio de Velázquez,
Fuente Ochavada, rosalada, Viveros de
Estufas, Casita de la Cabaña, Teatro de
Títeres, lago y embarcadero, Plaza de los
Emperadores, monumento Alfonso XII,
fuentes y esculturas ornamentales.

Vegetación

Pradera natural: NO

Césped: NO

Nº total de unidades arbóreas:

19.859 ud

Especies arbóreas destacadas:

Ahuehuete, ciprés de los pantanos, plátano
de sombra, pinos, tejo y castaño de Indias.

Superficie de macizos arbustivos:

27.450 m²

Especies arbustivas destacadas:

Rosal, abelia, madroño y durillo.

* Licencias y autorizaciones

Autorización de actos en vía pública: <https://t.ly/gWsw>

Rodajes cinematográficos, documentales y reportajes:

Permiso de ocupación de la vía pública: <https://t.ly/F3MY>Ato comunicado: <https://t.ly/718B>Correo @: nautoretiro@madrid.es

Galería fotográfica



Palacio de Cristal



Rosaleda



Jardín del Parterre




Accesos Puerta de Hernani



Embarcadero



Caminos principales



Caminos entre arbolado otoñal



Ángel Caído



Laguna principal y monumento Alfonso XII

Código Nombre de parque

20091020

Quinta de Torre Arias

Tipología Parques Históricos

Superficie 184.400 m²

Distrito San Blas-Canillejas Barrio Salvador

Dirección Calle Alcalá, 551 - 28027 Madrid

Descripción
general:

Ubicación:



Transporte Metro Torre Arias, Suanzes

Cercanías RENFE NO

Transporte Bus 104, 77, 140, 153.

Aparcamiento NO

Usos potenciales

Eventos deportivos NO Ferias temáticas NO

Educativo/divulgativo SI Festejos y celebraciones SI

Espectáculos NO Rodaje audiovisual SI

Grandes espacios abiertos NO Vistas panorámicas NO

Otros:

Fecha Creación

SIGLO XVII

Fecha Reforma

2021



Accesibilidad parques

PARCIAL

Servicios y equipamientos

ud

Zonas infantiles SI 1 ud

Zonas de mayores NO 0 ud

Área canina NO 0 ud

Fuente ornamental NO 0 ud

Estanque/Lámina agua NO 0 ud

Instalaciones deportivas NO 0 ud

Auditorio NO 0 ud

Senda Ecológica NO 0 km

Carril bici NO 0 km

Aseo público SI 1 ud

Mirador NO 0 ud

Jardín Botánico NO 0 ud

Bancos SI 21 ud

Papeleras SI 14 ud

Fuente de beber SI 1 ud

Otros:

Valores singulares

Es BIC NO

Red de miradores NO

Micro reserva biodiversidad NO

Otros:

Elementos arquitectónicos
y ornamentalesPalacio, caballerizas, matadero, huerta y
palomar.

Vegetación

Pradera natural: 1665,6 m²

Césped: NO

Nº total de unidades arbóreas:

67 ud

Especies arbóreas destacadas:

Almez, cedro llorón, ciprés de Leyland y
plátano de sombra

Superficie de macizos arbustivos:

2.284,48 m²

Especies arbustivas destacadas:

* Licencias y autorizaciones

Autorización de actos en vía pública: <https://t.ly/gWsw>

Rodajes cinematográficos, documentales y reportajes:

Permiso de ocupación de la vía pública: <https://t.ly/F3MY>Acto comunicado: <https://t.ly/718B>Correo @: nautorizacionsanblas@madrid.es


Galería fotográfica



Paseo hacia el palacio



Arbolado en flor



Sendero entre vegetación



Escultura de madera



Flores




Huerta de variedades tradicionales



Edificación clásica: Casa de Guardas



Banco con vistas a encina centenaria



Paseo entre vegetación

Código

Nombre de parque

1012041

Jardines del Príncipe de Anglona

Distrito

Centro

Barrio

Palacio

Dirección

Plaza Paja, 6 - 28005 Madrid

Tipología

Parques Históricos

Superficie

678 m²Descripción
general:

Ubicación:



Transporte Metro

La Latina

Cercanías RENFE

NO

Transporte Bus

3, 31, 50, 65, 148

Aparcamiento

NO

Usos potenciales

Eventos deportivos NO Ferias temáticas SI
 Educativo/divulgativo SI Festejos y celebraciones . NO
 Espectáculos NO Rodaje audiovisual. SI
 Grandes espacios abiertos . NO Vistas panorámicas NO

Otros:

Fecha Creación

1920

Fecha Reforma

2002



Accesibilidad parques

PARCIAL

Servicios y equipamientos

ud

Zonas infantiles NO 0 ud
 Zonas de mayores NO 0 ud
 Área canina NO 0 ud
 Fuente ornamental SI 2 ud
 Estanque/Lámina agua . NO 0 ud
 Instalaciones deportivas . NO 0 ud
 Auditorio NO 0 ud
 Senda Ecológica NO 0 km
 Carril bici NO 0 km
 Aseo público NO 0 ud
 Mirador NO 0 ud
 Jardín Botánico NO 0 ud
 Bancos SI 2 ud
 Papeleras SI 2 ud
 Fuente de beber NO 0 ud

Otros:

Valores singulares

Es BIC NO
 Red de miradores NO
 Micro reserva biodiversidad NO
 Otros:

Recinto Villa de Madrid.
 Incluido en BIC "Terrazas del
 Manzanares".

Elementos arquitectónicos
y ornamentales

Jardín original data aproximadamente del
 año 1750, pérgola de rosales trepadores,
 templete y fuentes ornamentales.

Vegetación

Pradera natural: NO
 Césped: 123,59 m²
 N° total de unidades arbóreas:
 21 ud

Especies arbóreas destacadas:
 Ailanto, madroño, acacia del Japón y
 granado.

Superficie de macizos arbustivos:
 149 m².

Especies arbustivas destacadas:
 Berberis, cotoneaster horizontal, rosál
 trepador y boj.

* Licencias y autorizaciones

Autorización de actos en vía pública: <https://t.ly/gWsw>

Rodajes cinematográficos, documentales y reportajes:

Permiso de ocupación de la vía pública: <https://t.ly/F3MY>

Acto comunicado: <https://t.ly/718B>

Correo @: autorizacionescentro@madrid.es

Galería fotográfica



Vista general




Pérgola



Entrada




Banco en paseo




Fuente ornamental en parterre




Fuente central con pedestal



Templete



Pérgola



Vista general

Código Nombre de parque

PLMSUR

Parque Lineal Manzanares Sur

Tipología Parques Forestales

Superficie 358000 m²

Distrito Villaverde

Barrio

Descripción
general:

Ubicación:



Dirección Autovía del Sur, 571 - 28021 Madrid



Transporte Metro NO

Cercanías RENFE Madrid-Villaverde Bajo, C3 y C4

Transporte Bus 85, 123, N12

Aparcamiento Av. de los Rosales, 42 y 115

Usos potenciales

Eventos deportivos SI Ferias temáticas SI

Educativo/divulgativo SI Festejos y celebraciones SI

Espectáculos SI Rodaje audiovisual SI

Grandes espacios abiertos SI Vistas panorámicas SI

Otros:

Fecha Creación

2017

Fecha Reforma

2020



Accesibilidad parques

TOTAL

Servicios y equipamientos

ud

Zonas infantiles SI 5 ud

Zonas de mayores SI 1 ud

Área canina SI 1 ud

Fuente ornamental NO 0 ud

Estanque/Lámina agua NO 0 ud

Instalaciones deportivas SI 5 ud

Auditorio NO 0 ud

Senda Ecológica NO 0 km

Carril bici NO 0 km

Aseo público NO 0 ud

Mirador NO 0 ud

Jardín Botánico NO 0 ud

Bancos SI 120 ud

Papeleras SI 112 ud

Fuente de beber SI 13 ud

Otros: Skatepark, pista de patinaje, aparcabicis.

Valores singulares

Es BIC NO

Red de miradores NO

Micro reserva biodiversidad NO

Otros:

Elementos arquitectónicos
y ornamentales

Vegetación

Pradera natural: SI

Césped: NO

Nº total de unidades arbóreas:

10.339 ud

Especies arbóreas destacadas:

Álamo negro, almez, olmo, fresno, pino
piñonero y sauce blanco.

Superficie de macizos arbustivos:

12.346 m²

Especies arbustivas destacadas:

Adelfa, escalonia, taray, enebro y madroño.

* Licencias y autorizaciones

Autorización de actos en vía pública: <https://t.ly/gWsw>


Rodajes cinematográficos, documentales y reportajes:

Permiso de ocupación de la vía pública: <https://t.ly/F3MY>Acto comunicado: <https://t.ly/718B>Correo @: autorizacionesvilla@madrid.es

Galería fotográfica



Paseo hacia el área infantil



Vegetación en primavera



Paseo entre arbolado



Puente sobre el río Manzanares



Descanso en el paseo



Zona de descanso



Zona infantil



Camino



Río Manzanares y paseo

Código Nombre de parque

9314009

Casa de Campo

Tipología Parques Forestales

Superficie 1.503,14 ha

Distrito Moncloa-Aravaca Barrio Casa de Campo

Dirección Paseo Puerta del Ángel, 1 - 28011 Madrid

Descripción
general:

Ubicación:



Transporte Metro Batán, Casa de Campo, Lago, Prín. Pío Cercanías RENFE Príncipe Pío y Aravaca

Transporte Bus 3, 25, 31, 33, 36, 39, 41, 46, 62, 65, 75 Aparcamiento Varios (Lago, Puerta Rodajos, etc)

Usos potenciales

Eventos deportivos SI Ferias temáticas SI
Educativo/divulgativo SI Festejos y celebraciones . SI
Espectáculos SI Rodaje audiovisual. SI
Grandes espacios abiertos . SI Vistas panorámicas SI

Otros: Centro Educ. Ambiental, observación fauna/flora, restauración.

Fecha Creación 1931

Fecha Reforma 2019



Accesibilidad parques PARCIAL

Servicios y equipamientos

ud

Zonas infantiles SI 11 ud
Zonas de mayores SI 3 ud
Área canina NO 0 ud
Fuente ornamental SI 2 ud
Estanque/Lámina agua . SI 2 ud
Instalaciones deportivas . SI 5 ud
Auditorio SI 1 ud
Senda Ecológica SI 26 km
Carril bici SI 12 km
Aseo público SI 1 ud
Mirador SI 13 ud
Jardín Botánico NO 0 ud
Bancos SI 90 ud
Papeleras SI 866 ud
Fuente de beber SI 65 ud

Otros: Zoo, Parque de atracciones, quioscos.

Valores singulares

Es BIC SI
Red de miradores SI
Micro reserva biodiversidad NO
Otros:

BIC "Casa de Campo". En 2010 se declara Bien de Interés Cultural, en la categoría de Sitio Histórico.
Reserva Integral del Encinar de San Pedro.
Árboles Singulares Catalogados.

Elementos arquitectónicos
y ornamentales

Búnkeres y trincheras de la Guerra Civil, estanque de El Repartidor y acequia de Isabel II, Casa de Vacas, Casa Quemada, Grutas de Felipe II, La Era, Glorieta del Príncipe, Glorieta de Chamberí, fuentes históricas de la República, y Cementerio de Empleados.

Vegetación

Pradera natural: 25.799,3 m²Césped: 12.919,2 m²Nº total de unidades arbóreas:
671.000 ud

Especies arbóreas destacadas:

Pino piñonero, encina, fresno, olmo, plátano de sombra y taray.

Superficie de macizos arbustivos:

19.860.000 m²

Especies arbustivas destacadas:

Labiérnago, majuelo, lentisco, endrino y rosál silvestre.

* Licencias y autorizaciones

Autorización de actos en vía pública: <https://t.ly/gWsw>


Rodajes cinematográficos, documentales y reportajes:

Permiso de ocupación de la vía pública: <https://t.ly/F3MY>Acto comunicado: <https://t.ly/718B>Correo @: djuridicomoncloa@madrid.es

Galería fotográfica



Ancla junto al lago



Senderos entre pinares




Paseo arbolado



Paseo junto al lago




Embarcadero




Sendero bajo arbolado



Zona infantil



Vegetación otoñal



Lago con fuente lanza y vistas a la ciudad

Código Nombre de parque

CVOD

Parque de la Cuña Verde de O'Donnell

Distrito

Moratalaz

Barrio

Marroquina

Dirección

Calle Fuente Carrantona, 61 - 28030 Madrid

Tipología

Parques Forestales

Superficie

413.588 m²Descripción
general:

Ubicación:



Transporte Metro Vinateros

Cercanías RENFE NO

Transporte Bus 140

Aparcamiento

Calle José Bergamín, 63id

Usos potenciales

Eventos deportivos SI Ferias temáticas SI

Educativo/divulgativo SI Festejos y celebraciones SI

Espectáculos SI Rodaje audiovisual SI

Grandes espacios abiertos SI Vistas panorámicas SI

Otros:

Fecha Creación

2009

Fecha Reforma



Accesibilidad parques

PARCIAL

Servicios y equipamientos

ud

Zonas infantiles SI 6 ud

Zonas de mayores SI 3 ud

Área canina SI 2 ud

Fuente ornamental NO 0 ud

Estanque/Lámina agua NO 0 ud

Instalaciones deportivas SI 3 ud

Auditorio SI 1 ud

Senda Ecológica NO 0 km

Carril bici SI 1,5 km

Aseo público NO 0 ud

Mirador NO 0 ud

Jardín Botánico NO 0 ud

Bancos SI 299 ud

Papeleras SI 240 ud

Fuente de beber SI 9 ud

Otros: Parkour, circuito biosaludable.

Valores singulares

Es BIC NO

Red de miradores NO

Micro reserva biodiversidad NO

Otros:

Elementos arquitectónicos
y ornamentales

Pérgola y auditorio.

Vegetación

Pradera natural: SI

Césped: SI

Nº total de unidades arbóreas:

11.802 ud

Especies arbóreas destacadas:

Pino, roble, almez, encina y cedro.

Superficie de macizos arbustivos:

33.000 m²

Especies arbustivas destacadas:

Escalonia, fotinia y durillo.

* Licencias y autorizaciones

Autorización de actos en vía pública: <https://t.ly/gWsw>


Rodajes cinematográficos, documentales y reportajes:

Permiso de ocupación de la vía pública: <https://t.ly/F3MY>Acto comunicado: <https://t.ly/718B>Correo @: sirnviasmoratalaz@madrid.es

Galería fotográfica



Vista general del parque



Paseo junto a zona infantil



Paseo



Zona de descanso



Arbolado en flor




Campo de fútbol



Zona infantil



Gradas mirador



Paseo arbolado

Código Nombre de parque

CVFC

Parque Forestal Fuente Carrantona

Distrito

Moratalaz

Barrio

Marroquina

Dirección

Calle Fuente Carrantona, 38 - 28030 Madrid

Tipología

Parques Forestales

Superficie

225.700 m²Descripción
general:

Ubicación:



Transporte Metro Alsacia

Cercanías RENFE NO

Transporte Bus E2, E4, 30, 100, 140

Aparcamiento NO

Usos potenciales

Eventos deportivos SI Ferias temáticas SI

Educativo/divulgativo SI Festejos y celebraciones SI

Espectáculos NO Rodaje audiovisual SI

Grandes espacios abiertos SI Vistas panorámicas SI

Otros:

Fecha Creación

2010

Fecha Reforma

2017



Accesibilidad parques

PARCIAL

Servicios y equipamientos

ud

Zonas infantiles SI 2 ud

Zonas de mayores SI 3 ud

Área canina SI 1 ud

Fuente ornamental NO 0 ud

Estanque/Lámina agua NO 0 ud

Instalaciones deportivas SI 1 ud

Auditorio NO 0 ud

Senda Ecológica NO 0 km

Carril bici SI 5,8 km

Aseo público NO 0 ud

Mirador NO 0 ud

Jardín Botánico NO 0 ud

Bancos SI 60 ud

Papeleras SI 29 ud

Fuente de beber SI 3 ud

Otros: Petanca, juego de sutu.

Valores singulares

Es BIC NO

Red de miradores NO

Micro reserva biodiversidad NO

Otros:

Elementos arquitectónicos
y ornamentales

Vegetación

Pradera natural: SI

Césped: NO

Nº total de unidades arbóreas:

2.514 ud

Especies arbóreas destacadas:

Pino, olmo, almez, plátano de sombra,
melia, acacia, aligustre y eucalipto

Superficie de macizos arbustivos:

5.000 m²

Especies arbustivas destacadas:

Berberis, jara blanca, retama negra,
hipérico rastrero, mahonia, poinciana, lilo,
zamarrilla y enebro de la China.

* Licencias y autorizaciones

Autorización de actos en vía pública: <https://t.ly/gWsw>

Rodajes cinematográficos, documentales y reportajes:

Permiso de ocupación de la vía pública: <https://t.ly/F3MY>Acto comunicado: <https://t.ly/718B>Correo @: sirnviasmoratalaz@madrid.es

Galería fotográfica



Paseo entre vegetación



Flor del árbol del amor o de Judas



Vegetación en flor




Zona recreativa



Zona infantil




Circuito adiestramiento canino



Paseo arbolado



Carril bici



Paseo

Código Nombre de parque

AGR.62

Parque Forestal Valdebebas - Felipe VI

Tipología Parques Forestales

Superficie 2.457.418 m²

Distrito

Hortaleza

Barrio

Valdefuentes

Dirección

Avenida Las Fuerzas Armadas, 11 - 28055 Madrid

Descripción
general:

Ubicación:



Transporte Metro NO

Cercanías RENFE Valdebebas

Transporte Bus 171, 174, N2 y SE 799.

Aparcamiento Varios

Usos potenciales

Eventos deportivos SI Ferias temáticas SI

Educativo/divulgativo SI Festejos y celebraciones SI

Espectáculos NO Rodaje audiovisual SI

Grandes espacios abiertos SI Vistas panorámicas SI

Otros:

Fecha Creación

2006

Fecha Reforma

2015



Accesibilidad parques

PARCIAL

Servicios y equipamientos

ud

Zonas infantiles SI 9 ud

Zonas de mayores NO 0 ud

Área canina SI 2 ud

Fuente ornamental NO 0 ud

Estanque/Lámina agua SI 9 ud

Instalaciones deportivas SI 1 ud

Auditorio NO 0 ud

Senda Ecológica SI 1 ud

Carril bici SI 7,4 km

Aseo público SI 2 ud

Mirador SI 3 ud

Jardín Botánico NO 0ud

Bancos SI 379 ud

Papeleras SI 166 ud

Fuente de beber SI 27 ud

Otros: Toboganes, tirolinas, pista de patinaje.

Valores singulares

Es BIC NO

Red de miradores NO

Micro reserva biodiversidad NO

Otros:

Elementos arquitectónicos
y ornamentales

Las Terrazas, la fachada urbana de Cárcavas y el Arboreto, mirador Felipe VI, mirador alto, mirador del Lago, pasarelas, laberinto y mirador, circuito de cauces ornamentales y merenderos.

Vegetación

Pradera natural: SI

Césped: SI

Nº total de unidades arbóreas:

309.970 ud

Especies arbóreas destacadas:

Pinos, encinas y olivos.

Superficie de macizos arbustivos:

315.636 de 306 especies.

Especies arbustivas destacadas:

Retama, jara y romero.

* Licencias y autorizaciones

Autorización de actos en vía pública: <https://t.ly/gWsw>

Rodajes cinematográficos, documentales y reportajes:

Permiso de ocupación de la vía pública: <https://t.ly/F3MY>Acto comunicado: <https://t.ly/718B>Correo @: nviashortaleza@madrid.es

Galería fotográfica



Mirador de Felipe VI



Accesos parque




Pasarela



Pequeña cascada



Zona de descanso en paseo



Zona de descanso



Zona infantil



Laguna



Vista pasarela

Código Nombre de parque

15001010

Pinar de La Elipa

Tipología Parques Forestales

Superficie 14.4715 m²

Distrito

Ciudad Lineal

Barrio

Ventas

Dirección

Calle Félix Rdguez. de la Fuente, 26 - 28017 Madrid

Descripción
general:

Ubicación:



Transporte Metro Vinateros

Cercanías RENFE NO

Transporte Bus 28, 71, 110, 113, 210

Aparcamiento NO

Usos potenciales

Eventos deportivos SI Ferias temáticas SI

Educativo/divulgativo SI Festejos y celebraciones SI

Espectáculos NO Rodaje audiovisual SI

Grandes espacios abiertos NO Vistas panorámicas SI

Otros: El Huerto de la Elipa

Fecha Creación

1978

Fecha Reforma

1993



Accesibilidad parques

PARCIAL

Servicios y equipamientos

ud

Zonas infantiles SI 2 ud

Zonas de mayores NO 0 ud

Área canina NO 0 ud

Fuente ornamental NO 0 ud

Estanque/Lámina agua NO 0 ud

Instalaciones deportivas SI 1 ud

Auditorio NO 0 ud

Senda Ecológica NO 0 km

Carril bici SI 0,85 km

Aseo público NO 0 ud

Mirador NO 0 ud

Jardín Botánico NO 0 ud

Bancos SI 48 ud

Papeleras SI 60 ud

Fuente de beber SI 1 ud

Otros: Circuito biosaludable.

Valores singulares

Es BIC NO

Red de miradores NO

Micro reserva biodiversidad NO

Otros:

Elementos arquitectónicos
y ornamentales

Vegetación

Pradera natural: NO

Césped: NO

Nº total de unidades arbóreas:

6.900 ud

Especies arbóreas destacadas:

Pino carrasco, pino piñonero y encina.

Superficie de macizos arbustivos:

Especies arbustivas destacadas:

Madrño y retama


* Licencias y autorizaciones

Autorización de actos en vía pública: <https://t.ly/gWsw>


Rodajes cinematográficos, documentales y reportajes:

Permiso de ocupación de la vía pública: <https://t.ly/F3MY>Acto comunicado: <https://t.ly/718B>Correo @: nautorizclineal@madrid.es

Galería fotográfica



Pinar



Ecalera interior



Camino



Zona infantil



Carril bici



El Huerto de la Elipa



Pista de patinaje



Camino entre vegetación



Sendas entre vegetación

Código Nombre de parque

16002010

Pinar de Barajas Z.F.

Tipología Parques Forestales

Superficie 209.243 m²

Distrito Hortaleza Barrio Piovera

Dirección Autovía A-2, 700 - 28027 Madrid

Descripción
general:

Ubicación:



Transporte Metro Canillejas

Cercanías RENFE NO

Transporte Bus 114, 115, 282, 283

Aparcamiento NO

Usos potenciales

Eventos deportivos SI Ferias temáticas SI

Educativo/divulgativo SI Festejos y celebraciones SI

Espectáculos NO Rodaje audiovisual SI

Grandes espacios abiertos NO Vistas panorámicas SI

Otros:

Fecha Creación

1979

Fecha Reforma



Accesibilidad parques

PARCIAL

Servicios y equipamientos

ud

Zonas infantiles NO 0 ud

Zonas de mayores NO 0 ud

Área canina NO 0 ud

Fuente ornamental NO 0 ud

Estanque/Lámina agua NO 0 ud

Instalaciones deportivas NO 0 ud

Auditorio NO 0 ud

Senda Ecológica NO 0 km

Carril bici NO 0 km

Aseo público NO 0 ud

Mirador NO 0 ud

Jardín Botánico NO 0 ud

Bancos NO 0 ud

Papeleras NO 0 ud

Fuente de beber NO 0 ud

Otros: Circuito mountain bike, zona de ejercicio.

Valores singulares

Es BIC NO

Red de miradores NO

Micro reserva biodiversidad NO

Otros:

Elementos arquitectónicos
y ornamentales

Vegetación

Pradera natural: NO

Césped: NO

Nº total de unidades arbóreas:

10.546 ud

Especies arbóreas destacadas:

Pino carrasco, pino piñonero y encina.

Superficie de macizos arbustivos:

0 m²

Especies arbustivas destacadas:

* Licencias y autorizaciones

Autorización de actos en vía pública: <https://t.ly/gWsw>

Rodajes cinematográficos, documentales y reportajes:

Permiso de ocupación de la vía pública: <https://t.ly/F3MY>Acto comunicado: <https://t.ly/718B>Correo @: nviashortaleza@madrid.es

Galería fotográfica



Vista general



Senderos




Zona de ejercicios



Arbolado



Detalle bikepark



Camino entre arbolado



Bikepark



Sendero



Paseo entre vegetación

Código 19029010 **Nombre de parque** Parque Forestal de Vicálvaro

Distrito Vicálvaro **Barrio** Ambroz

Dirección Paseo Polideportivo, 1 - 28032 Madrid

Tipología Parques Forestales

Superficie 309.115 m²

Descripción general:



Ubicación:



Transporte Metro San Cipriano **Cercanías RENFE** Vicálvaro

Transporte Bus 100, 106, 159, N7 **Aparcamiento** NO

Usos potenciales

Eventos deportivos SI Ferias temáticas SI

Educativo/divulgativo SI Festejos y celebraciones . SI

Espectáculos NO Rodaje audiovisual. SI

Grandes espacios abiertos . SI Vistas panorámicas SI

Otros:

Fecha Creación

Fecha Reforma 2020



Accesibilidad parques PARCIAL

Servicios y equipamientos

Servicios y equipamientos	ud
Zonas infantiles	NO 0 ud
Zonas de mayores	NO 0 ud
Área canina	SI 1 ud
Fuente ornamental	NO 0 ud
Estanque/Lámina agua	SI 1 ud
Instalaciones deportivas	SI 2 ud
Auditorio	NO 0 ud
Senda Ecológica	SI 1,3 km
Carril bici	NO 0 km
Aseo público	NO 0 ud
Mirador	NO 0 ud
Jardín Botánico	NO 0 ud
Bancos	SI 49 ud
Papeleras	SI 29 ud
Fuente de beber	NO 0 ud

Otros: Merendero, zona deportiva.

Valores singulares

Es BIC NO

Red de miradores NO

Micro reserva biodiversidad NO

Otros:

Elementos arquitectónicos y ornamentales

Río artificial que conduce a un gran estanque y puente sobre río.

Vegetación

Pradera natural: 984,72 m²

Césped: NO

Nº total de unidades arbóreas:

9.563 ud

Especies arbóreas destacadas:

Pino carrasco, pino piñonero, olmo de Siberia y fresno.

Superficie de macizos arbustivos:

687 m²

Especies arbustivas destacadas:

Cotoneaster, piracanta de hoja estrecha y espino de fuego.

* Licencias y autorizaciones

Autorización de actos en vía pública: <https://t.ly/gWsw>

Rodajes cinematográficos, documentales y reportajes:

Permiso de ocupación de la vía pública: <https://t.ly/F3MY>

Acto comunicado: <https://t.ly/718B>

Correo @: nautorizacionesvic@madrid.es

Galería fotográfica



Paseo junto al río



Camino y sendas



Arroyo




Pasarela de madera




Área canina




Zona estancial



Río



Camino y estacionalidad



Laguna

Código Nombre de parque

19015010

Pinar de Santa Eugenia

Tipología Parques Forestales

Superficie 136.270 m²

Distrito Vicálvaro Barrio C.H. de Vicálvaro

Dirección Avenida Mediterráneo - 28007 Madrid

Descripción
general:

Ubicación:



Transporte Metro NO

Cercanías RENFE Santa Eugenia

Transporte Bus 63, 145, N9 341, 351, 352, 353

Aparcamiento NO

Usos potenciales

Eventos deportivos SI Ferias temáticas SI

Educativo/divulgativo SI Festejos y celebraciones SI

Espectáculos NO Rodaje audiovisual SI

Grandes espacios abiertos NO Vistas panorámicas SI

Otros:

Fecha Creación Principios de los 80

Fecha Reforma 

Accesibilidad parques PARCIAL

Servicios y equipamientos

ud

Zonas infantiles NO 0 ud

Zonas de mayores NO 0 ud

Área canina NO 0 ud

Fuente ornamental NO 0 ud

Estanque/Lámina agua NO 0 ud

Instalaciones deportivas NO 0 ud

Auditorio NO 0 ud

Senda Ecológica NO 0 km

Carril bici NO 0 km

Aseo público NO 0 ud

Mirador NO 0 ud

Jardín Botánico NO 0 ud

Bancos NO 0 ud

Papeleras SI 5 ud

Fuente de beber NO 0 ud

Otros:

Valores singulares

Es BIC NO

Red de miradores NO

Micro reserva biodiversidad NO

Otros: Elementos arquitectónicos
y ornamentales

Vegetación

Pradera natural: NO

Césped: NO

Nº total de unidades arbóreas:

4.036 ud

Especies arbóreas destacadas:

Pino carrasco, falsa acacia y pino piñonero.

Superficie de macizos arbustivos:

0 m²

Especies arbustivas destacadas:

* Licencias y autorizaciones

Autorización de actos en vía pública: <https://t.ly/gWsw>

Rodajes cinematográficos, documentales y reportajes:

Permiso de ocupación de la vía pública: <https://t.ly/F3MY>Acto comunicado: <https://t.ly/718B>Correo @: nautorizacionesvic@madrid.es

Galería fotográfica



Camino entre pinar



Paseos ciclistas



Repoblación



Sendero interior



Interior del pinar




Paseo lateral



Paseo



Camino en zona alta



Camino entre pinar

Código Nombre de parque

17024030

Parque Dehesa Boyal

Tipología Parques Forestales

Superficie 126.823 m²

Distrito Villaverde Barrio San Cristóbal

Dirección Calle Burjasot, 1 A - 28021 Madrid

Descripción
general:

Ubicación:



Transporte Metro Villaverde Bajo-Cruce

Cercanías RENFE Madrid-Villaverde Bajo

Transporte Bus 59, 79, N13

Aparcamiento NO

Usos potenciales

Eventos deportivos SI Ferias temáticas SI

Educativo/divulgativo SI Festejos y celebraciones SI

Espectáculos NO Rodaje audiovisual SI

Grandes espacios abiertos NO Vistas panorámicas SI

Otros:

Fecha Creación 1973

Fecha Reforma 2018



Accesibilidad parques PARCIAL

Servicios y equipamientos

ud

Zonas infantiles SI 7 ud

Zonas de mayores SI 1 ud

Área canina SI 1 ud

Fuente ornamental SI 1 ud

Estanque/Lámina agua SI 1 ud

Instalaciones deportivas SI 1 ud

Auditorio NO 0 ud

Senda Ecológica NO 0 km

Carril bici NO 0 km

Aseo público NO 0 ud

Mirador NO 0 ud

Jardín Botánico NO 0 ud

Bancos SI 150 ud

Papeleras SI 81 ud

Fuente de beber SI 2 ud

Otros: Circuito biosaludable, área deportiva.

Valores singulares

Es BIC NO

Red de miradores NO

Micro reserva biodiversidad NO

Otros:

Incluido en el BIC Terrazas del
Manzanares.Elementos arquitectónicos
y ornamentalesLago Gran Vía de Villaverde Bajo y fuente
ornamental.

Vegetación

Pradera natural: 75.420,27 m²Césped: 6.900,97 m²

Nº total de unidades arbóreas:

2.030 ud

Especies arbóreas destacadas:

Pino carrasco, olmo de Siberia, ciprés de
Arizona y pino piñonero.

Superficie de macizos arbustivos:

13.032 m²

Especies arbustivas destacadas:

Jara, lavanda, hiedra.

* Licencias y autorizaciones

Autorización de actos en vía pública: <https://t.ly/gWsw>

Rodajes cinematográficos, documentales y reportajes:

Permiso de ocupación de la vía pública: <https://t.ly/F3MY>Acto comunicado: <https://t.ly/718B>Correo @: nautorizacionesvic@madrid.es

Galería fotográfica



Fuente de tipo lanza.



Paseo y arbustos en flor




Zona infantil




Plaza



Circuito biosaludable




Huerto



Zona biosaludables



Ardilla



Laguna y vegetación


Código 17240009 **Nombre de parque** Forestal de Villaverde Julio Alguacil Gómez


Distrito Villaverde **Barrio** San Andrés

Dirección Av. de Rafaela Ybarra - 28021 Madrid

Tipología Parques Forestales

Superficie 445.878,89 m²

Descripción general: 

Ubicación: 



Transporte Metro NO **Cercanías RENFE** Puente Alcocer

Transporte Bus 131 **Aparcamiento** NO

Usos potenciales

Eventos deportivos SI Ferias temáticas SI

Educativo/divulgativo SI Festejos y celebraciones SI

Espectáculos NO Rodaje audiovisual SI

Grandes espacios abiertos SI Vistas panorámicas SI

Otros: **Fecha Creación** 2011-2013**Fecha Reforma** **Accesibilidad parques** PARCIAL**Servicios y equipamientos**

	SI	NO	ud
Zonas infantiles	SI		3 ud
Zonas de mayores	NO		0 ud
Área canina	NO		0 ud
Fuente ornamental	SI		1 ud
Estanque/Lámina agua	SI		1 ud
Instalaciones deportivas	NO		0 ud
Auditorio	NO		0 ud
Senda Ecológica	NO		0 km
Carril bici	SI		2,7 km
Aseo público	NO		0 ud
Mirador	NO		0 ud
Jardín Botánico	NO		0 ud
Bancos	SI		86 ud
Papeleras	SI		119 ud
Fuente de beber	SI		19 ud

Otros: **Valores singulares**

Es BIC NO

Red de miradores NO

Micro reserva biodiversidad NO

Otros:

**Elementos arquitectónicos
y ornamentales**Monumento y fuente ornamental. **Vegetación****Pradera natural:** 55.721,52 m²**Césped:** 14.288,66 m²**Nº total de unidades arbóreas:**

28.033 ud

Especies arbóreas destacadas:

Pino carrasco, almez, ciruelo rojo, cinamomo, castaño de Indias, encina, olivo, almendro, ciprés y taray.

Superficie de macizos arbustivos:8.384,83 m²**Especies arbustivas destacadas:**

Romero, salvia, agracejo, olivilla y rosál.

*** Licencias y autorizaciones****Autorización de actos en vía pública:** <https://t.ly/gWsw>**Rodajes cinematográficos, documentales y reportajes:****Permiso de ocupación de la vía pública:** <https://t.ly/F3MY>**Acto comunicado:** <https://t.ly/718B>**Correo @:** autorizacionesvilla@madrid.es

Galería fotográfica



Vista de parterres



Arbolado y arbustos



Praderas naturales



Camino



Zona estancial




Arbolado otoñal



Zona infantil



Camino arbolado



Paseo con bancos

CATÁLOGO DE PARQUES MUNICIPALES

Ayuntamiento de
Madrid

medio ambiente y
movilidad