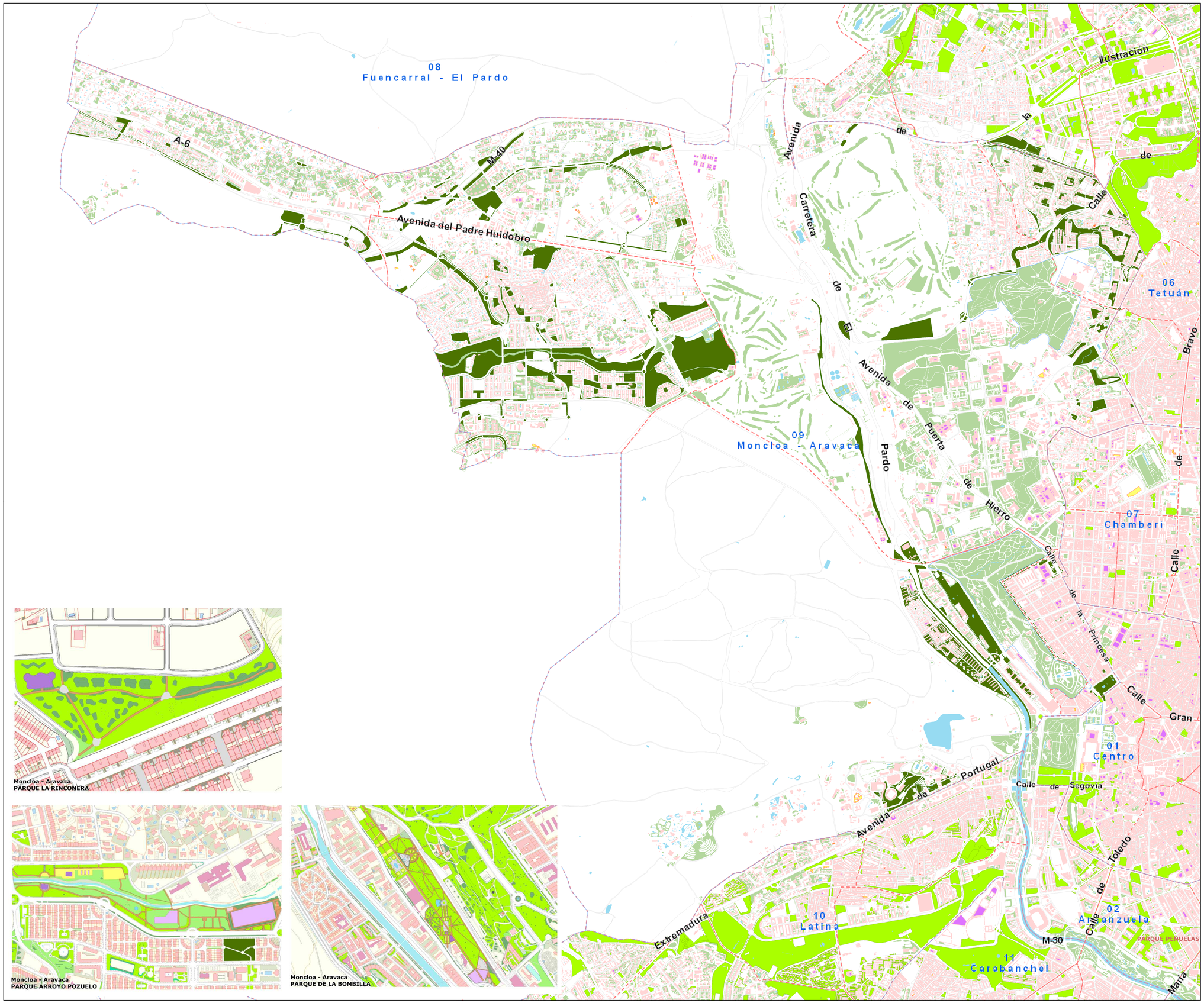

DATOS DE INTERES

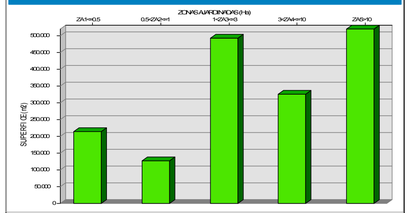

LEYENDA

- Limite de Distrito
- Limite de Barrio
- Viales
- Edificación
- Edificación singular
- Edificicación indefinida
- Hidrogafía (río, piscina,estanque)
- Zonas Verdes en conservación de otros distritos
- Zonas Verdes en conservación
- Zona Verde fuera de conservación

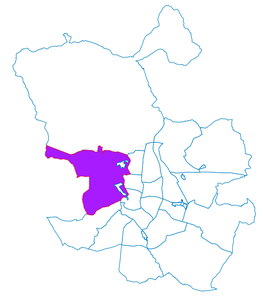

Cartografía del T.M. Madrid: Cartografía Digital de Madrid (CDM 5.000)
Cartografía de Zonas Verdes: D.G. de Patrimonio Verde (1:1.000)

Sistema Geodésico de Referencia: European Datum ED1950
Sistema de Representación Cartografica: UTM (Huso 30)

MADRID

medio ambiente y movilidad

SUBDIRECCION GENERAL DE CONTROL DE CALIDAD Y EVALUACION

DPTO CONTROL DE CALIDAD ZONAS VERDES, PARQUES Y VIVEROS

SECCION GIS, INFORMES Y ANALISIS

MONCLOA - ARAVACA

1:18.400

0 0,4 0,8 1,6 Kilometros