

ANEXO VIII

FICHAS DESCRIPTIVAS DE MEJORA DE HÁBITAT EN ZONAS VERDES PRINCIPALES DE LA RED DE BIODIVERSIDAD




PLAN DE FOMENTO Y GESTIÓN
DE LA BIODIVERSIDAD
CIUDAD DE MADRID

ÍNDICE

JARDÍN DE EL CAPRICHIO DE LA ALAMEDA DE OSUNA	2	PARQUE DE SAN ISIDRO	29
JARDINES DEL BUEN RETIRO	2	PARQUE DE SANTA ANA	29
PARQUE AGUSTÍN RODRÍGUEZ SAHAGÚN	3	PARQUE DE VILLAROSA — PACO CAÑO	30
PARQUE ALFREDO KRAUS	3	PARQUE DEHESA DE LA VILLA	31
PARQUE DE ALUCHE	4	PARQUE DEL OESTE	31
PARQUE ARROYO FRESNO	5	PARQUE DEL PAYASO FOFÓ	32
PARQUE ARROPOZUELO	5	PARQUE DISTRITO C	33
PARQUE ATENAS	6	PARQUE EL CALERO	33
PARQUE AZORÍN	7	PARQUE EMPERATRIZ MARÍA DE AUSTRIA	34
PARQUE CAMPO DE LA PALOMA	8	PARQUE ENRIQUE TIERNO GALVÁN	35
PARQUE CARAMUEL	8	PARQUE ESTE DE VALDEBERNARDO	35
PARQUE CERRO ALMODÓVAR	9	PARQUE EVA DUARTE DE PERÓN	36
PARQUE CERRO DEL ÁGUILA	10	PARQUE FORESTAL ENTREVÍAS	37
PARQUE ANA TUTOR	10	PARQUE FORESTAL DE VALDEBEBAS	37
PARQUE BERLÍN	11	PARQUE FORESTAL DE VILLVERDE — JULIO ALGUACIL GÓMEZ	38
PARQUE DEL CERRO DEL TÍO PÍO	12	PARQUE FORESTAL FUENTE CARRANTONA	39
PARQUE DE DOÑA GUIOMAR	12	PARQUE FORESTAL M-40	39
PARQUE DE FRANCOS RODRÍGUEZ	13	PARQUE GARRIGUES WALKER	40
PARQUE DE FUENTELARREINA	14	PARQUE HORTALEZA	41
PARQUE DE GABRIELA MISTRAL	14	PARQUE HUERTA DEL OBISPO	41
PARQUE DE LA ALCAZABA	15	PARQUE JUAN CARLOS I	42
PARQUE DE LA BOMBILLA	16	PARQUE JUAN PABLO II	43
PARQUE DE LA CASA DE CAMPO	17	PARQUE LA VIÑA	43
PARQUE DE LA CORNISA	17	PARQUE LINEAL DE PALOMERAS	44
PARQUE DE LA CUÑA VERDE DE LATINA	18	PARQUE LINEAL DEL MANZANARES	45
PARQUE DE LA CUÑA VERDE DE O'DONNELL	19	PARQUE LINEAL MANZANARES SUR	45
PARQUE CUÑA VERDE DE VICÁLVARO	19	PARQUE MIRADOR DE LAS CÁRCAVAS	46
PARQUE DEHESA BOYAL	20	PARQUE DEL NORTE	46
PARQUE DE LA GAVIA	21	PARQUE PINAR DE LA ELIPA	47
PARQUE DE LA QUINTA DE LOS MOLINOS	21	PARQUE PINAR DE SANTA EUGENIA	48
PARQUE DE LA RINCONADA	22	PARQUE PINAR DEL REY	49
PARQUE DE LA VAGUADA	23	PARQUE PLATA Y CASTAÑAR	49
PARQUE DE LA VENTILLA	23	PARQUE ROMA	50
PARQUE DE LA VOLATERÍA	24	PARQUE SAN LORENZO	51
PARQUE DE LAS CRUCES	25	PARQUE SOTO DE ENTREVÍAS	51
PARQUE DE LOS LLANOS	25	PARQUE VALLE DE EN MEDIO	52
PARQUE DE MADRID RÍO	26	PINAR DE BARAJAS	53
PARQUE DE PEÑAGRANDE	26	PINAR DE CHAMARTÍN	53
PARQUE DE PRADOLONGO	27	QUINTA DE LA FUENTE DEL BERRO	54
PARQUE DE SAN BLAS. EL PARAÍSO	28	QUINTA DE TORREARIAS	55




JARDÍN DEL CAPRICO DE LA ALAMEDA DE OSUNA			
Estrato arbóreo	5	Buena representación del hábitat.	
Orla arbustiva	5	Buena representación del hábitat.	
Praderas y herbazales	3	El parque no cuenta con praderas de flores, y la superficie de este hábitat es inferior al 20% del total del parque.	
Aromáticas, hortícolas y flores	4	No se encontraron aromáticas o se encontraron en poca proporción.	
Charcas y estanques	2	Presenta lámina de agua, pero sus vasos no están naturalizados.	
Madera muerta, rocas y muros	5	Buena representación del hábitat.	
Elementos de apoyo a la biodiversidad	2	Presenta cajas nido, pero sin varianza de modelos entre estas, sin comederos y sin elementos de atracción de invertebrados.	
PUNTUACIÓN OTORGADA: 26			
Posibles SBNs a implantar		<ul style="list-style-type: none">• 1.5 - Fomento de praderas de flor• 2.3 - Naturalización de láminas de agua e introducción de plantas acuáticas• 3.2 - Presencia de hojarasca y agrupación de hojas secas• 4.4 - Instalación de comederos y bebederos	

JARDINES DEL BUEN RETIRO			
<i>Estrato arbóreo</i>	5	Buena representación del hábitat.	
<i>Orla arbustiva</i>	3	Poca superficie en comparación con el tamaño del parque, y poca o nula presencia de especies seleccionadas dentro de este estrato.	
<i>Praderas y herbazales</i>	3	Poca presencia en comparación con el tamaño del parque, y poca o nula presencia de praderas de flores.	
<i>Aromáticas, hortícolas y flores</i>	4	Poca o nula presencia de especies hortícolas.	
<i>Charcas y estanques</i>	5	Buena representación del hábitat.	
<i>Madera muerta, rocas y muros</i>	5	Buena representación del hábitat.	
<i>Elementos de apoyo a la biodiversidad</i>	3	Poca o nula presencia de elementos para la atracción de invertebrados y de comederos.	
PUNTUACIÓN OTORGADA: 28			





Posibles SBNs a implantar	<ul style="list-style-type: none"> • 1.3 - Fomento del estrato lianoide • 1.4 - Naturalización de céspedes y fomento de praderas y herbazales • 1.5 - Fomento de praderas de flor • 3.3 - Conservación de árboles veteranos y de gran tamaño
---------------------------	--

PARQUE AGUSTÍN RODRÍGUEZ SAHAGÚN			
<i>Estrato arbóreo</i>	4	Poca representación en comparación con el tamaño del parque.	
<i>Orla arbustiva</i>	4	Poca representación en comparación con el tamaño del parque.	
<i>Praderas y herbazales</i>	4	Poca o nula presencia de praderas de flores.	
<i>Aromáticas, hortícolas y flores</i>	3	Poca o nula representación de especies hortícolas y de flora ornamental.	
<i>Charcas y estanques</i>	2	Lámina de agua poco o nada naturalizada.	
<i>Madera muerta, rocas y muros</i>	3	Poca o nula presencia de madera muerta, con distribución aleatoria de sus elementos.	
<i>Elementos de apoyo a la biodiversidad</i>	0	Nula representación de este campo.	
PUNTUACIÓN OTORGADA: 20			
Posibles SBNs a implantar		<ul style="list-style-type: none"> • 1.3 - Fomento del estrato lianoide • 3.3 - Conservación de árboles veteranos y de gran tamaño • 4.3 - Instalación de cajas nido • 4.4 - Instalación de comederos y bebederos 	

PARQUE ALFREDO KRAUS			
<i>Estrato arbóreo</i>	5	Buena representación del hábitat.	
<i>Orla arbustiva</i>	3	Poca o nula presencia de especies seleccionadas o de especies con flor y fruto en el hábitat.	
<i>Praderas y herbazales</i>	1	Poca representación de este campo, prácticamente nula.	
<i>Aromáticas, hortícolas y flores</i>	3	Poca o nula presencia de especies seleccionadas o de especies de flora ornamental en el hábitat.	
<i>Charcas y estanques</i>	0	Nula representación de este campo.	
<i>Madera muerta, rocas y muros</i>	0	Nula representación de este campo.	




<i>Elementos de apoyo a la biodiversidad</i>	0	Nula representación de este campo.	
PUNTUACIÓN OTORGADA: 12			
Posibles SBNs a implantar		<ul style="list-style-type: none"> • 1.4 - Naturalización de céspedes y fomento de praderas y herbazales • 2.4 - Creación de charcas • 3.2 - Presencia de hojarasca y agrupación de hojas secas • 3.3 - Conservación de árboles veteranos y de gran tamaño 	

PARQUE DE ALUCHE			
<i>Estrato arbóreo</i>	1	Poca representación de este estrato, prácticamente nula.	
<i>Orla arbustiva</i>	3	Poca representación en superficie de este hábitat en comparación con el tamaño del parque, así como poca representación de especies seleccionadas en el hábitat.	
<i>Praderas y herbazales</i>	2	Poca representación en superficie de este hábitat en comparación con el tamaño del parque, así como poca presencia de pradera natural con respecto a la superficie de césped en el parque. Poca o nula presencia de praderas de flores.	
<i>Aromáticas, hortícolas y flores</i>	3	Poca o nula presencia de especies hortícolas o de flora ornamental en el hábitat.	
<i>Charcas y estanques</i>	4	Poca o nula presencia de especies vegetales acuáticas en la lámina de agua.	
<i>Madera muerta, rocas y muros</i>	2	Poca o nula presencia de muros con oquedades de distintos tamaños y a diferentes alturas.	
<i>Elementos de apoyo a la biodiversidad</i>	2	Poca o nula variedad en las cajas nidos, así como poca o nula presencia de elementos para la atracción de invertebrados o comederos.	





PUNTUACIÓN OTORGADA: 17	
Posibles SBNs a implantar	<ul style="list-style-type: none"> • 1.1 - Diversificación y mejora de especies arbóreas • 3.4 - Fomento de especies con frutos y semillas comestibles • 3.5 - Fomento de especies con néctar y polen • 4.2 - Creación de refugios para insectos

PARQUE ARROYO FRESNO			
<i>Estrato arbóreo</i>	3	Poca representación en superficie en comparación con el tamaño del parque, así como una dominancia de 3 o menos especies arbóreas sobre el resto.	
<i>Orla arbustiva</i>	3	Poca representación en superficie en comparación con el tamaño del parque, así como poca o nula representación de especies seleccionadas en el hábitat.	
<i>Praderas y herbazales</i>	4	Poca o nula presencia de praderas de flores.	
<i>Aromáticas, hortícolas y flores</i>	3	Poca o nula presencia de especies hortícolas o de flora ornamental en el hábitat.	
<i>Charcas y estanques</i>	3	Poca o nula presencia de especies vegetales acuáticas en la lámina de agua, así como de vegetación terrestre asociada.	
<i>Madera muerta, rocas y muros</i>	0	Nula representación de este campo.	
<i>Elementos de apoyo a la biodiversidad</i>	0	Nula representación de este campo.	
PUNTUACIÓN OTORGADA: 16			
Posibles SBNs a implantar		<ul style="list-style-type: none"> • 1.1 - Diversificación y mejora de especies arbóreas • 1.2 - Diversificación y mejora del estrato arbustivo • 3.1 - Mantenimiento de árboles secos y gestión de la madera muerta • 3.2 - Presencia de hojarasca y agrupación de hojas secas 	

PARQUE ARROPOZUELO			
<i>Estrato arbóreo</i>	3	Poca representación en superficie en comparación con el tamaño del parque, así como una dominancia de 3	




		o menos especies arbóreas sobre el resto.	
<i>Orla arbustiva</i>	3	Poca representación en superficie en comparación con el tamaño del parque, así como poca o nula representación de especies seleccionadas en el hábitat.	
<i>Praderas y herbazales</i>	4	Poca o nula presencia de praderas de flores.	
<i>Aromáticas, hortícolas y flores</i>	2	Poca o nula presencia de especies seleccionadas, aromáticas o de flora ornamental en el hábitat.	
<i>Charcas y estanques</i>	3	Poca o nula presencia de vegetación acuática en la lámina de agua, así como que se trata de una lámina estacional.	
<i>Madera muerta, rocas y muros</i>	3	Poca o nula presencia de muros o madera muerta en el hábitat.	
<i>Elementos de apoyo a la biodiversidad</i>	0	Nula representación de este campo.	
PUNTUACIÓN OTORGADA: 18			
Posibles SBNs a implantar		<ul style="list-style-type: none"> • 1.1 - Diversificación y mejora de especies arbóreas • 1.2 - Diversificación y mejora del estrato arbustivo • 1.8 - Fomento de espacios hortícolas ornamentales • 4.1 - Adecuación y fomento de muros de piedra o con oquedades 	

PARQUE ATENAS			
<i>Estrato arbóreo</i>	2	Poca representación en superficie en comparación con el tamaño del parque, así como una dominancia de 3 o menos especies arbóreas sobre el resto. Poca o nula presencia de especies seleccionadas.	
<i>Orla arbustiva</i>	3	Poca representación en superficie en comparación con el tamaño del parque, así como poca o nula representación de especies seleccionadas en el hábitat.	
<i>Praderas y herbazales</i>	1	Poca representación de este estrato, prácticamente nula.	
<i>Aromáticas, hortícolas y flores</i>	0	Nula representación de este campo.	
<i>Charcas y estanques</i>	2	Vaso no naturalizado, poca o nula presencia de vegetación acuática en la lámina de agua o de vegetación terrestre asociada en el hábitat.	




Madera muerta, rocas y muros	0	Nula representación de este campo.	
Elementos de apoyo a la biodiversidad	0	Nula representación de este campo.	
PUNTUACIÓN OTORGADA: 8			
Posibles SBNs a implantar		<ul style="list-style-type: none">• 1.1 - Diversificación y mejora de especies arbóreas• 1.4 - Naturalización de céspedes y fomento de praderas y herbazales• 1.8 - Fomento de espacios hortícolas ornamentales• 3.2 - Presencia de hojarasca y agrupación de hojas secas	

PARQUE AZORÍN			
Estrato arbóreo	4	Poca representación en superficie en comparación con el tamaño del parque.	
Orla arbustiva	4	Poca representación en superficie en comparación con el tamaño del parque.	
Praderas y herbazales	3	Poca o nula presencia de praderas de flores o de flores naturales.	
Aromáticas, hortícolas y flores	0	Nula representación de este campo.	
Charcas y estanques	2	Vaso no naturalizado, poca o nula presencia de vegetación acuática en la lámina de agua o de vegetación terrestre asociada en el hábitat.	
Madera muerta, rocas y muros	4	Poca o nula presencia de oquedades o muros de distintos tamaños.	
Elementos de apoyo a la biodiversidad	0	Nula representación de este campo.	
PUNTUACIÓN OTORGADA: 17			
Posibles SBNs a implantar		<ul style="list-style-type: none">• 1.8 - Fomento de espacios hortícolas ornamentales• 3.3 - Conservación de árboles veteranos y de gran tamaño• 4.3 - Instalación de cajas nido• 4.4 - Instalación de comederos y bebederos	




PARQUE CAMPO DE LA PALOMA			
Estrato arbóreo	4	Poca representación en superficie en comparación con el tamaño del parque.	
Orla arbustiva	4	Poca o nula presencia de especies seleccionadas en el hábitat.	
Praderas y herbazales	3	Poca o nula presencia de praderas de flores o de flores naturales.	
Aromáticas, hortícolas y flores	4	Poca o nula presencia de especies hortícolas en el hábitat.	
Charcas y estanques	0	Nula representación de este campo	
Madera muerta, rocas y muros	1	Poca representación de este campo, prácticamente nula.	
Elementos de apoyo a la biodiversidad	0	Nula representación de este campo	
PUNTUACIÓN OTORGADA: 16			
Posibles SBNs a implantar		<ul style="list-style-type: none">• 2.4 - Creación de charcas• 3.2 - Presencia de hojarasca y agrupación de hojas secas• 3.3 - Conservación de árboles veteranos y de gran tamaño• 4.3 - Instalación de cajas nido	

PARQUE CARAMUEL			
<i>Estrato arbóreo</i>	3	Poca representación en superficie en comparación con el tamaño del parque, así como una dominancia de 3 o menos especies arbóreas sobre el resto.	
<i>Orla arbustiva</i>	4	Poca representación en superficie en comparación con el tamaño del parque.	
<i>Praderas y herbazales</i>	2	Poca representación en superficie de este hábitat en comparación con el tamaño del parque, así como poca presencia de pradera natural con respecto a la superficie de césped en el parque. Poca o nula presencia de praderas de flores	
<i>Aromáticas, hortícolas y flores</i>	0	Nula representación de este campo.	
<i>Charcas y estanques</i>	0	Nula representación de este campo.	
<i>Madera muerta, rocas y muros</i>	0	Nula representación de este campo.	




<i>Elementos de apoyo a la biodiversidad</i>	0	Nula representación de este campo.	
PUNTUACIÓN OTORGADA: 9			
Posibles SBNs a implantar		<ul style="list-style-type: none"> • 1.1 - Diversificación y mejora de especies arbóreas • 1.8 - Fomento de espacios hortícolas ornamentales • 3.2 - Presencia de hojarasca y agrupación de hojas secas • 3.5 - Fomento de especies con néctar y polen 	

PARQUE CERRO ALMODÓVAR			
<i>Estrato arbóreo</i>	2	Poca representación en superficie en comparación con el tamaño del parque, así como una dominancia de 3 o menos especies arbóreas sobre el resto. Poca o nula representación de especies seleccionadas en el hábitat.	
<i>Orla arbustiva</i>	2	Poca representación en superficie en comparación con el tamaño del parque, así como poca o nula presencia de especies seleccionadas o de especies con flor y fruto en el hábitat.	
<i>Praderas y herbazales</i>	2	Poca representación en superficie de este hábitat en comparación con el tamaño del parque, así como poca presencia de pradera natural con respecto a la superficie de césped en el parque. Poca o nula presencia de praderas de flores	
<i>Aromáticas, hortícolas y flores</i>	3	Poca o nula presencia de especies aromáticas u hortícolas en el hábitat.	
<i>Charcas y estanques</i>	0	Nula representación de este campo.	
<i>Madera muerta, rocas y muros</i>	0	Nula representación de este campo.	
<i>Elementos de apoyo a la biodiversidad</i>	0	Nula representación de este campo.	
PUNTUACIÓN OTORGADA: 9			
Posibles SBNs a implantar		<ul style="list-style-type: none">• 1.2 - Diversificación y mejora del estrato arbustivo• 1.4 - Naturalización de céspedes y fomento de praderas y herbazales• 3.4 - Fomento de especies con frutos y semillas comestibles	



- 3.5 - Fomento de especies con néctar y polen

PARQUE CERRO DEL ÁGUILA

<i>Estrato arbóreo</i>	2	Dominancia de 3 o menos especies arbóreas sobre el resto. Poca o nula representación de especies seleccionadas en el hábitat, así como poca o nula presencia de otras especies con flor o fruto.	
<i>Orla arbustiva</i>	0	Nula representación de este campo.	
<i>Praderas y herbazales</i>	2	Poca representación en superficie de este hábitat en comparación con el tamaño del parque. Poca o nula presencia de praderas de flores y de flores naturales.	
<i>Aromáticas, hortícolas y flores</i>	0	Nula representación de este campo.	
<i>Charcas y estanques</i>	0	Nula representación de este campo.	
<i>Madera muerta, rocas y muros</i>	0	Nula representación de este campo.	
<i>Elementos de apoyo a la biodiversidad</i>	0	Nula representación de este campo.	

PUNTUACIÓN OTORGADA: 4


Posibles SBNs a implantar


- 1.2 - Diversificación y mejora del estrato arbustivo
- 1.5 - Fomento de praderas de flor
- 1.8 - Fomento de espacios hortícolas ornamentales
- 3.4 - Fomento de especies con frutos y semillas comestibles

PARQUE ANA TUTOR

<i>Estrato arbóreo</i>	3	Poca representación en superficie en comparación con el tamaño del parque, así como poca o nula presencia de especies seleccionadas en el hábitat.	
<i>Orla arbustiva</i>	4	Poca representación en superficie en comparación con el tamaño del parque.	
<i>Praderas y herbazales</i>	4	Poca o nula presencia de praderas de flores.	



<i>Aromáticas, hortícolas y flores</i>	3	Poca o nula presencia de especies aromáticas u hortícolas en el hábitat.	
<i>Charcas y estanques</i>	0	Nula representación de este campo.	
<i>Madera muerta, rocas y muros</i>	2	Poca o nula presencia de muros, así como de oquedades a diferentes alturas. Distribución aleatoria de los elementos.	
<i>Elementos de apoyo a la biodiversidad</i>	0	Nula representación de este campo.	
PUNTUACIÓN OTORGADA: 16			
Posibles SBNs a implantar		<ul style="list-style-type: none">• 2.4 - Creación de charcas• 3.1 - Mantenimiento de árboles secos y gestión de la madera muerta• 3.4 - Fomento de especies con frutos y semillas comestibles• 4.2 - Creación de refugios para insectos	

PARQUE BERLÍN			
<i>Estrato arbóreo</i>	3	Poca representación en superficie en comparación con el tamaño del parque, así como poca o nula presencia de especies seleccionadas en el hábitat.	
<i>Orla arbustiva</i>	4	Poca representación en superficie en comparación con el tamaño del parque.	
<i>Praderas y herbazales</i>	1	Poca representación de este campo, prácticamente nula.	
<i>Aromáticas, hortícolas y flores</i>	3	Poca o nula presencia de especies aromáticas u hortícolas en el hábitat.	
<i>Charcas y estanques</i>	2	Vaso no naturalizado, poca o nula presencia de vegetación acuática en la lámina de agua o de vegetación terrestre asociada en el hábitat.	
<i>Madera muerta, rocas y muros</i>	1	Poca representación de este campo, prácticamente nula.	
<i>Elementos de apoyo a la biodiversidad</i>	0	Nula representación de este campo.	
PUNTUACIÓN OTORGADA: 14			
Posibles SBNs a implantar		<ul style="list-style-type: none"> • 1.4 - Naturalización de céspedes y fomento de praderas y herbazales • 2.3 - Naturalización de láminas de agua e introducción de plantas acuáticas 	




	<ul style="list-style-type: none"> • 3.4 - Fomento de especies con frutos y semillas comestibles • 4.3 - Instalación de cajas nido
--	--

PARQUE DEL CERRO DEL TÍO PÍO			
<i>Estrato arbóreo</i>	2	Poca representación en superficie en comparación con el tamaño del parque, así como una dominancia de 3 o menos especies arbóreas sobre el resto. El tamaño y la madurez del arbolado en general no son los adecuados.	
<i>Orla arbustiva</i>	4	Poca o nula presencia de especies seleccionadas en el hábitat.	
<i>Praderas y herbazales</i>	3	Poca presencia de pradera natural con respecto a la superficie de césped en el parque. Poca o nula presencia de praderas de flores	
<i>Aromáticas, hortícolas y flores</i>	3	Poca presencia de especies hortícolas u ornamentales en el hábitat.	
<i>Charcas y estanques</i>	0	Nula representación de este campo.	
<i>Madera muerta, rocas y muros</i>	1	Poca representación de este campo, prácticamente nula.	
<i>Elementos de apoyo a la biodiversidad</i>	0	Nula representación de este campo.	
PUNTUACIÓN OTORGADA: 13			
Posibles SBNs a implantar		<ul style="list-style-type: none">• 1.8 - Fomento de espacios hortícolas ornamentales• 2.4 - Creación de charcas• 3.5 - Fomento de especies con néctar y polen• 4.3 - Instalación de cajas nido	


PARQUE DE DOÑA GUIOMAR			
<i>Estrato arbóreo</i>	3	Poca representación en superficie en comparación con el tamaño del parque, así como poca o nula presencia de especies seleccionadas en el hábitat.	
<i>Orla arbustiva</i>	5	Buena representación del hábitat.	
<i>Praderas y herbazales</i>	4	Poca o nula presencia de praderas de flores.	
<i>Aromáticas, hortícolas y flores</i>	4	Poca o nula presencia de especies hortícolas en el hábitat.	



<i>Charcas y estanques</i>	2	Vaso no naturalizado, poca o nula presencia de vegetación acuática en la lámina de agua o de vegetación terrestre asociada en el hábitat.
<i>Madera muerta, rocas y muros</i>	0	Nula representación de este campo.
<i>Elementos de apoyo a la biodiversidad</i>	0	Nula representación de este campo.



PUNTUACIÓN OTORGADA: 18	
Posibles SBNs a implantar	<ul style="list-style-type: none">• 2.3 - Naturalización de láminas de agua e introducción de plantas acuáticas• 3.2 - Presencia de hojarasca y agrupación de hojas secas• 3.4 - Fomento de especies con frutos y semillas comestibles• 4.2 - Creación de refugios para insectos

PARQUE DE FRANCOS RODRÍGUEZ			
<i>Estrato arbóreo</i>	4	Poca representación en superficie en comparación con el tamaño del parque.	
<i>Orla arbustiva</i>	3	Poca representación en superficie en comparación con el tamaño del parque, así como una poca o nula presencia de especies seleccionadas en el hábitat.	
<i>Praderas y herbazales</i>	3	Poca presencia de pradera natural con respecto a la superficie de césped en el parque. Poca o nula presencia de praderas de flores	
<i>Aromáticas, hortícolas y flores</i>	0	Nula representación de este campo.	
<i>Charcas y estanques</i>	3	Vaso no naturalizado y poca o nula presencia de vegetación acuática en la lámina de agua.	
<i>Madera muerta, rocas y muros</i>	0	Nula representación de este campo.	
<i>Elementos de apoyo a la biodiversidad</i>	0	Nula representación de este campo.	
PUNTUACIÓN OTORGADA: 13			





Posibles SBNs a implantar		<ul style="list-style-type: none"> • 1.2 - Diversificación y mejora del estrato arbustivo • 1.5 - Fomento de praderas de flor • 1.8 - Fomento de espacios hortícolas ornamentales • 3.2 - Presencia de hojarasca y agrupación de hojas secas
---------------------------	--	--

PARQUE DE FUENTELARREINA			
<i>Estrato arbóreo</i>	2	Poca representación en superficie en comparación con el tamaño del parque, así como poca o nula presencia de especies seleccionadas en el hábitat. Predominancia de 3 o menos especies sobre el resto.	
<i>Orla arbustiva</i>	3	Poca representación en superficie en comparación con el tamaño del parque, así como una poca o nula presencia de especies seleccionadas en el hábitat.	
<i>Praderas y herbazales</i>	4	Poca o nula presencia de praderas de flores	
<i>Aromáticas, hortícolas y flores</i>	0	Nula representación de este campo.	
<i>Charcas y estanques</i>	0	Nula representación de este campo.	
<i>Madera muerta, rocas y muros</i>	0	Nula representación de este campo.	
<i>Elementos de apoyo a la biodiversidad</i>	0	Nula representación de este campo.	
PUNTUACIÓN OTORGADA: 9			
Posibles SBNs a implantar		<ul style="list-style-type: none">• 1.8 - Fomento de espacios hortícolas ornamentales• 3.4 - Fomento de especies con frutos y semillas comestibles• 4.3 - Instalación de cajas nido• 4.4 - Instalación de comederos y bebederos	

PARQUE DE GABRIELA MISTRAL			
<i>Estrato arbóreo</i>	2	Poca representación en superficie en comparación con el tamaño del parque, así como predominancia de 3 o	



		menos especies sobre el resto. Tamaño y madurez del estrato arbóreo en general no adecuado.	
<i>Orla arbustiva</i>	4	Poca representación en superficie en comparación con el tamaño del parque.	
<i>Praderas y herbazales</i>	4	Presencia poca o nula de praderas de flores.	
<i>Aromáticas, hortícolas y flores</i>	3	Presencia poca o nula de especies hortícolas y de flora ornamental.	
<i>Charcas y estanques</i>	0	Nula representación de este campo.	
<i>Madera muerta, rocas y muros</i>	0	Nula representación de este campo.	
<i>Elementos de apoyo a la biodiversidad</i>	0	Nula representación de este campo.	
PUNTUACIÓN OTORGADA: 13			
Posibles SBNs a implantar		<ul style="list-style-type: none">• 1.2 - Diversificación y mejora del estrato arbustivo• 3.4 - Fomento de especies con frutos y semillas comestibles• 3.5 - Fomento de especies con néctar y polen• 4.2 - Creación de refugios para insectos	

PARQUE DE LA ALCAZABA			
<i>Estrato arbóreo</i>	3	Poca representación en superficie en comparación con el tamaño del parque, así como predominancia de 3 o menos especies sobre el resto.	
<i>Orla arbustiva</i>	2	Poca representación en superficie en comparación con el tamaño del parque, así como poca o nula presencia de especies seleccionadas en el hábitat. Tamaño y madurez de la orla arbustiva generalmente no adecuado.	
<i>Praderas y herbazales</i>	3	Poca presencia de pradera natural con respecto a la superficie de césped en el parque. Poca o nula presencia de praderas de flores.	
<i>Aromáticas, hortícolas y flores</i>	4	Poca o nula presencia de especies hortícolas.	
<i>Charcas y estanques</i>	0	Nula representación de este campo.	




<i>Madera muerta, rocas y muros</i>	0	Nula representación de este campo.	
<i>Elementos de apoyo a la biodiversidad</i>	0	Nula representación de este campo.	
PUNTUACIÓN OTORGADA: 12			
Posibles SBNs a implantar		<ul style="list-style-type: none">• 1.1 - Diversificación y mejora de especies arbóreas• 1.2 - Diversificación y mejora del estrato arbustivo• 2.4 - Creación de charcas• 3.3 - Conservación de árboles veteranos y de gran tamaño	

PARQUE DE LA BOMBILLA			
Estrato arbóreo	4	Poca representación en superficie en comparación con el tamaño del parque.	
Orla arbustiva	3	Poca representación en superficie en comparación con el tamaño del parque, así como poca o nula presencia de especies seleccionadas en el hábitat.	
Praderas y herbazales	1	Poca representación de este campo, prácticamente nula.	
Aromáticas, hortícolas y flores	2	Poca o nula presencia de especies seleccionadas, así como de especies aromáticas o flora ornamental en el hábitat.	
Charcas y estanques	2	Vaso no naturalizado, poca o nula presencia de vegetación acuática en la lámina de agua o de vegetación terrestre asociada en el hábitat.	
Madera muerta, rocas y muros	0	Nula representación de este campo.	
Elementos de apoyo a la biodiversidad	0	Nula representación de este campo.	
PUNTUACIÓN OTORGADA: 12			
Posibles SBNs a implantar		<ul style="list-style-type: none">• 1.2 - Diversificación y mejora del estrato arbustivo• 1.4 - Naturalización de céspedes y fomento de praderas y herbazales• 1.5 - Fomento de praderas de flor• 1.8 - Fomento de espacios hortícolas ornamentales	




PARQUE DE LA CASA DE CAMPO			
Estrato arbóreo	4	Predominancia de 3 o menos especies sobre el resto.	
Orla arbustiva	4	Poca representación en superficie en comparación con el tamaño del parque.	
Praderas y herbazales	2	Poca representación con respecto a la superficie total del territorio, así como poca presencia de pradera natural con respecto a la superficie de césped en el parque. Poca o nula presencia de praderas de flores.	
Aromáticas, hortícolas y flores	4	Poca o nula presencia de especies hortícolas en el hábitat.	
Charcas y estanques	5	Buena representación de este campo.	
Madera muerta, rocas y muros	4	Distribución aleatoria de los elementos.	
Elementos de apoyo a la biodiversidad	4	Poca o nula presencia de elementos para la atracción de invertebrados.	
PUNTUACIÓN OTORGADA: 27			
Posibles SBNs a implantar		<ul style="list-style-type: none">• 1.1 - Diversificación y mejora de especies arbóreas• 1.4 - Naturalización de céspedes y fomento de praderas y herbazales• 1.5 - Fomento de praderas de flor• 1.8 - Fomento de espacios hortícolas ornamentales	


PARQUE DE LA CORNISA			
<i>Estrato arbóreo</i>	4	Poca representación en superficie en comparación con el tamaño del parque.	
<i>Orla arbustiva</i>	3	Poca representación en superficie en comparación con el tamaño del parque, así como poca o nula presencia de especies de flor o fruto.	
<i>Praderas y herbazales</i>	2	Poca representación con respecto a la superficie total del territorio. Poca o nula presencia de praderas de flores, así como de flores naturales.	
<i>Aromáticas, hortícolas y flores</i>	2	Poca o nula presencia de especies seleccionadas, aromáticas o de flora ornamental en el hábitat.	
<i>Charcas y estanques</i>	0	Nula representación de este campo.	



<i>Madera muerta, rocas y muros</i>	0	Nula representación de este campo.	
<i>Elementos de apoyo a la biodiversidad</i>	0	Nula representación de este campo.	
PUNTUACIÓN OTORGADA: 11			
Posibles SBNs a implantar		<ul style="list-style-type: none">• 1.2 - Diversificación y mejora del estrato arbustivo• 1.4 - Naturalización de céspedes y fomento de praderas y herbazales• 1.8 - Fomento de espacios hortícolas ornamentales• 2.4 - Creación de charcas	


PARQUE DE LA CUÑA VERDE DE LATINA			
Estrato arbóreo	4	Poca representación en superficie en comparación con el tamaño del parque.	
Orla arbustiva	2	Poca representación en superficie en comparación con el tamaño del parque, así como poca o nula presencia de especies seleccionadas en el hábitat. Tamaño y madurez de la orla arbustiva generalmente no adecuados.	
Praderas y herbazales	4	Presencia poca o nula de praderas de flores.	
Aromáticas, hortícolas y flores	2	Poca o nula presencia de especies seleccionadas, aromáticas o de flora ornamental en el hábitat	
Charcas y estanques	2	Vaso no naturalizado, poca o nula presencia de vegetación acuática en la lámina de agua o de vegetación terrestre asociada en el hábitat.	
Madera muerta, rocas y muros	0	Nula representación de este campo.	
Elementos de apoyo a la biodiversidad	0	Nula representación de este campo.	
PUNTUACIÓN OTORGADA: 14			
Posibles SBNs a implantar		<ul style="list-style-type: none">• 1.2 - Diversificación y mejora del estrato arbustivo• 1.8 - Fomento de espacios hortícolas ornamentales• 2.3 - Naturalización de láminas de agua e introducción de plantas acuáticas• 3.3 - Conservación de árboles veteranos y de gran tamaño	




PARQUE DE LA CUÑA VERDE DE O ´ DONNELL			
Estrato arbóreo	4	Predominancia de 3 o menos especies sobre el resto.	
Orla arbustiva	3	Poca representación en superficie en comparación con el tamaño del parque, así como poca o nula presencia de especies seleccionadas en el hábitat.	
Praderas y herbazales	2	Poca representación con respecto a la superficie total del territorio, así como poca presencia de pradera natural con respecto a la superficie de césped en el parque. Poca o nula presencia de praderas de flores.	
Aromáticas, hortícolas y flores	4	Poca o nula presencia de especies ornamentales en el hábitat.	
Charcas y estanques	0	Nula representación de este campo.	
Madera muerta, rocas y muros	1	Poca representación de este campo, prácticamente nula.	
Elementos de apoyo a la biodiversidad	3	Poca o nula presencia de elementos para la atracción de invertebrados, así como de comederos.	
PUNTUACIÓN OTORGADA: 17			
Posibles SBNs a implantar		<ul style="list-style-type: none">• 1.1 - Diversificación y mejora de especies arbóreas• 1.4 - Naturalización de céspedes y fomento de praderas y herbazales• 3.3 - Conservación de árboles veteranos y de gran tamaño• 4.2 - Creación de refugios para insectos	

PARQUE CUÑA VERDE DE VICÁLVARO			
<i>Estrato arbóreo</i>	3	Poca representación en superficie en comparación con el tamaño del parque, así como predominancia de 3 o menos especies sobre el resto.	
<i>Orla arbustiva</i>	4	Poca representación en superficie en comparación con el tamaño del parque.	
<i>Praderas y herbazales</i>	4	Presencia poca o nula de praderas de flores.	
<i>Aromáticas, hortícolas y flores</i>	4	Poca o nula presencia de especies hortícolas en el hábitat.	
<i>Charcas y estanques</i>	4	Poca o nula presencia de vegetación terrestre asociada a la lámina de agua en el hábitat.	





<i>Madera muerta, rocas y muros</i>	0	Nula representación de este campo.	
<i>Elementos de apoyo a la biodiversidad</i>	0	Nula representación de este campo.	
PUNTUACIÓN OTORGADA: 19			
Posibles SBNs a implantar		<ul style="list-style-type: none">• 1.1 - Diversificación y mejora de especies arbóreas• 3.1 - Mantenimiento de árboles secos y gestión de la madera muerta• 3.2 - Presencia de hojarasca y agrupación de hojas secas• 4.3 - Instalación de cajas nido	

PARQUE DEHESA BOYAL			
<i>Estrato arbóreo</i>	3	Poca representación en superficie en comparación con el tamaño del parque, así como predominancia de 3 o menos especies sobre el resto.	
<i>Orla arbustiva</i>	4	Poca representación en superficie en comparación con el tamaño del parque,	
<i>Praderas y herbazales</i>	4	Presencia poca o nula de praderas de flores.	
<i>Aromáticas, hortícolas y flores</i>	4	Poca o nula presencia de especies ornamentales en el hábitat.	
<i>Charcas y estanques</i>	2	Vaso no naturalizado, poca o nula presencia de vegetación acuática en la lámina de agua o de vegetación terrestre asociada en el hábitat.	
<i>Madera muerta, rocas y muros</i>	0	Nula representación de este campo.	
<i>Elementos de apoyo a la biodiversidad</i>	0	Nula representación de este campo.	
PUNTUACIÓN OTORGADA: 17			




Posibles SBNs a implantar		<ul style="list-style-type: none"> • 1.1 - Diversificación y mejora de especies arbóreas • 2.3 - Naturalización de láminas de agua e introducción de plantas acuáticas • 3.2 - Presencia de hojarasca y agrupación de hojas secas • 4.2 - Creación de refugios para insectos
---------------------------	--	--

PARQUE DE LA GAVIA			
<i>Estrato arbóreo</i>	3	Poca representación en superficie en comparación con el tamaño del parque, así como tamaño y madurez del estrato arbóreo generalmente no adecuado.	
<i>Orla arbustiva</i>	4	Poca representación en superficie en comparación con el tamaño del parque,	
<i>Praderas y herbazales</i>	4	Presencia poca o nula de praderas de flores.	
<i>Aromáticas, hortícolas y flores</i>	5	Buena representación de este campo.	
<i>Charcas y estanques</i>	4	Vaso no naturalizado.	
<i>Madera muerta, rocas y muros</i>	4	Poca o nula presencia de madera muerta en el hábitat.	
<i>Elementos de apoyo a la biodiversidad</i>	0	Nula representación de este campo.	
PUNTUACIÓN OTORGADA: 24			
Posibles SBNs a implantar		<ul style="list-style-type: none">• 3.3 - Conservación de árboles veteranos y de gran tamaño	


PARQUE DE LA QUINTA DE LOS MOLINOS			
<i>Estrato arbóreo</i>	4	Predominancia de 3 o menos especies sobre el resto.	
<i>Orla arbustiva</i>	5	Buena representación de este campo.	
<i>Praderas y herbazales</i>	4	Presencia poca o nula de praderas de flores.	
<i>Aromáticas, hortícolas y flores</i>	4	Poca o nula presencia de especies hortícolas en el hábitat.	
<i>Charcas y estanques</i>	3	Poca presencia de vegetación acuática en la lámina de agua. Vaso no naturalizado.	




<i>Madera muerta, rocas y muros</i>	3	Poca presencia de oquedades a diferentes alturas en sus muros/rocas. Sin presencia de madera muerta en el hábitat.	
<i>Elementos de apoyo a la biodiversidad</i>	0	Nula representación de este campo.	
PUNTUACIÓN OTORGADA: 23			
Posibles SBNs a implantar		<ul style="list-style-type: none">• 1.1 - Diversificación y mejora de especies arbóreas• 1.8 - Fomento de espacios hortícolas ornamentales• 2.3 - Naturalización de láminas de agua e introducción de plantas acuáticas• 4.3 - Instalación de cajas nido	

PARQUE DE LA RINCONADA			
<i>Estrato arbóreo</i>	3	Poca representación en superficie en comparación con el tamaño del parque, así como predominancia de 3 o menos especies sobre el resto.	
<i>Orla arbustiva</i>	4	Poca o nula presencia de especies seleccionadas en el hábitat.	
<i>Praderas y herbazales</i>	2	Poca presencia de pradera natural con respecto a la superficie de césped en el parque. Poca o nula presencia de praderas de flores, o de flores naturales.	
<i>Aromáticas, hortícolas y flores</i>	4	Poca o nula presencia de especies ornamentales en el hábitat.	
<i>Charcas y estanques</i>	0	Nula representación de este campo.	
<i>Madera muerta, rocas y muros</i>	0	Nula representación de este campo.	
<i>Elementos de apoyo a la biodiversidad</i>	0	Nula representación de este campo.	
PUNTUACIÓN OTORGADA: 13			
Posibles SBNs a implantar		<ul style="list-style-type: none">• 1.1 - Diversificación y mejora de especies arbóreas• 1.4 - Naturalización de céspedes y fomento de praderas y herbazales• 2.4 - Creación de charcas• 3.3 - Conservación de árboles veteranos y de gran tamaño	




PARQUE DE LA VAGUADA			
<i>Estrato arbóreo</i>	3	Poca representación en superficie en comparación con el tamaño del parque, así como predominancia de 3 o menos especies sobre el resto.	
<i>Orla arbustiva</i>	4	Poca representación en superficie en comparación con el tamaño del parque.	
<i>Praderas y herbazales</i>	1	Poca representación de este campo, prácticamente nula.	
<i>Aromáticas, hortícolas y flores</i>	3	Poca o nula presencia de especies aromáticas u hortícolas en el hábitat.	
<i>Charcas y estanques</i>	2	Vaso no naturalizado, poca o nula presencia de vegetación acuática en la lámina de agua o de vegetación terrestre asociada en el hábitat.	
<i>Madera muerta, rocas y muros</i>	0	Nula representación de este campo.	
<i>Elementos de apoyo a la biodiversidad</i>	0	Nula representación de este campo.	
PUNTUACIÓN OTORGADA: 13			
Posibles SBNs a implantar		<ul style="list-style-type: none">• 1.4 - Naturalización de céspedes y fomento de praderas y herbazales• 3.2 - Presencia de hojarasca y agrupación de hojas secas• 3.4 - Fomento de especies con frutos y semillas comestibles• 4.2 - Creación de refugios para insectos	

PARQUE DE LA VENTILLA			
<i>Estrato arbóreo</i>	4	Predominancia de 3 o menos especies sobre el resto.	
<i>Orla arbustiva</i>	4	Poca representación en superficie en comparación con el tamaño del parque.	
<i>Praderas y herbazales</i>	2	Poca representación con respecto a la superficie total del territorio, así como poca presencia de pradera natural con respecto a la superficie de césped en el parque. Poca o nula presencia de praderas de flores.	
<i>Aromáticas, hortícolas y flores</i>	4	Poca o nula presencia de especies ornamentales en el hábitat.	
<i>Charcas y estanques</i>	2	Vaso no naturalizado, poca o nula presencia de vegetación acuática en la lámina de agua o de vegetación terrestre asociada en el hábitat.	




<i>Madera muerta, rocas y muros</i>	5	Buena representación de este campo.	
<i>Elementos de apoyo a la biodiversidad</i>	2	Poca variedad en las cajas nidos presentes en el hábitat, así como ausencia de elementos para la atracción de invertebrados o comederos.	
PUNTUACIÓN OTORGADA: 23			
Posibles SBNs a implantar		<ul style="list-style-type: none">• 1.4 - Naturalización de céspedes y fomento de praderas y herbazales• 1.5 - Fomento de praderas de flor• 2.3 - Naturalización de láminas de agua e introducción de plantas acuáticas• 4.4 - Instalación de comederos y bebederos	

PARQUE DE LA VOLATERÍA			
Estrato arbóreo	4	Poca representación en superficie en comparación con el tamaño del parque.	
Orla arbustiva	4	Poca representación en superficie en comparación con el tamaño del parque.	
Praderas y herbazales	4	Presencia poca o nula de praderas de flores.	
Aromáticas, hortícolas y flores	4	Poca o nula presencia de especies hortícolas en el hábitat.	
Charcas y estanques	4	Vaso no naturalizado.	
Madera muerta, rocas y muros	3	Poca presencia de oquedades a diferentes alturas en sus muros/rocas. Sin presencia de madera muerta en el hábitat.	
Elementos de apoyo a la biodiversidad	0	Nula representación de este campo.	
PUNTUACIÓN OTORGADA: 23			
Posibles SBNs a implantar		<ul style="list-style-type: none">• 2.3 - Naturalización de láminas de agua e introducción de plantas acuáticas• 3.1 - Mantenimiento de árboles secos y gestión de la madera muerta• 3.2 - Presencia de hojarasca y agrupación de hojas secas• 4.3 - Instalación de cajas nido	




PARQUE DE LAS CRUCES			
<i>Estrato arbóreo</i>	4	Poca representación en superficie en comparación con el tamaño del parque.	
<i>Orla arbustiva</i>	4	Poca representación en superficie en comparación con el tamaño del parque.	
<i>Praderas y herbazales</i>	3	Poca representación con respecto a la superficie total del territorio, así como poca o nula presencia de praderas de flores.	
<i>Aromáticas, hortícolas y flores</i>	3	Poca o nula presencia de especies hortícolas u ornamentales en el hábitat.	
<i>Charcas y estanques</i>	4	Vaso no naturalizado.	
<i>Madera muerta, rocas y muros</i>	0	Nula representación de este campo.	
<i>Elementos de apoyo a la biodiversidad</i>	2	Poca o nula variedad entre las cajas nido presentes en el hábitat, así como ausencia de elementos para la atracción de invertebrados, o comederos.	
PUNTUACIÓN OTORGADA: 20			
Posibles SBNs a implantar		<ul style="list-style-type: none"> • 1.4 - Naturalización de céspedes y fomento de praderas y herbazales • 1.8 - Fomento de espacios hortícolas ornamentales • 3.1 - Mantenimiento de árboles secos y gestión de la madera muerta • 3.2 - Presencia de hojarasca y agrupación de hojas secas 	

PARQUE DE LOS LLANOS			
<i>Estrato arbóreo</i>	4	Poca o nula presencia de especies seleccionadas en el hábitat.	
<i>Orla arbustiva</i>	4	Poca representación en superficie en comparación con el tamaño del parque.	
<i>Praderas y herbazales</i>	4	Poca o nula presencia de praderas de flores.	
<i>Aromáticas, hortícolas y flores</i>	3	Poca o nula presencia de especies hortícolas u ornamentales en el hábitat.	
<i>Charcas y estanques</i>	2	Vaso no naturalizado, poca o nula presencia de vegetación acuática en la lámina de agua o de vegetación terrestre asociada en el hábitat.	
<i>Madera muerta, rocas y muros</i>	0	Nula representación de este campo.	





<i>Elementos de apoyo a la biodiversidad</i>	0	Nula representación de este campo.	
PUNTUACIÓN OTORGADA: 17			
Posibles SBNs a implantar		<ul style="list-style-type: none"> • 1.8 - Fomento de espacios hortícolas ornamentales • 3.1 - Mantenimiento de árboles secos y gestión de la madera muerta • 4.2 - Creación de refugios para insectos • 4.3 - Instalación de cajas nido 	

PARQUE DE MADRID RÍO			
<i>Estrato arbóreo</i>	5	Buena representación de este campo.	
<i>Orla arbustiva</i>	4	Poca representación en superficie en comparación con el tamaño del parque.	
<i>Praderas y herbazales</i>	3	Poca representación con respecto a la superficie total del territorio, así como poca o nula presencia de praderas de flores.	
<i>Aromáticas, hortícolas y flores</i>	4	Poca o nula presencia de especies hortícolas en el hábitat.	
<i>Charcas y estanques</i>	5	Buena representación de este campo.	
<i>Madera muerta, rocas y muros</i>	4	Ausencia de madera muerta en el hábitat.	
<i>Elementos de apoyo a la biodiversidad</i>	3	Ausencia de elementos para la atracción de invertebrados, así como de comederos.	
PUNTUACIÓN OTORGADA: 28			
Posibles SBNs a implantar		<ul style="list-style-type: none"> • 1.5 - Fomento de praderas de flor • 1.8 - Fomento de espacios hortícolas ornamentales • 3.1 - Mantenimiento de árboles secos y gestión de la madera muerta • 4.4 - Instalación de comederos y bebederos 	

PARQUE DE PEÑAGRANDE			
<i>Estrato arbóreo</i>	2	Poca representación en superficie en comparación con el tamaño del parque, así como predominancia de 3 o menos especies sobre el resto.	




		Poca presencia de especies seleccionadas en el hábitat.	
<i>Orla arbustiva</i>	2	Poca representación en superficie en comparación con el tamaño del parque, así como poca o nula presencia de especies seleccionadas en el hábitat. Tamaño y madurez de la orla arbustiva generalmente no adecuado.	
<i>Praderas y herbazales</i>	4	Poca o nula presencia de praderas de flores.	
<i>Aromáticas, hortícolas y flores</i>	3	Poca o nula presencia de especies aromáticas u hortícolas en el hábitat.	
<i>Charcas y estanques</i>	0	Nula representación de este campo.	
<i>Madera muerta, rocas y muros</i>	0	Nula representación de este campo.	
<i>Elementos de apoyo a la biodiversidad</i>	0	Nula representación de este campo.	
PUNTUACIÓN OTORGADA: 11			
Posibles SBNs a implantar		<ul style="list-style-type: none">• 1.1 - Diversificación y mejora de especies arbóreas• 1.2 - Diversificación y mejora del estrato arbustivo• 2.4 - Creación de charcas• 3.4 - Fomento de especies con frutos y semillas comestibles	


PARQUE DE PRADOLONGO			
<i>Estrato arbóreo</i>	4	Poca representación en superficie en comparación con el tamaño del parque.	
<i>Orla arbustiva</i>	4	Poca representación en superficie en comparación con el tamaño del parque.	
<i>Praderas y herbazales</i>	3	Poca o nula presencia de praderas de flores, así como poca o nula presencia de flores naturales.	
<i>Aromáticas, hortícolas y flores</i>	5	Buena representación de este campo.	
<i>Charcas y estanques</i>	2	Vaso no naturalizado, poca o nula presencia de vegetación acuática en la lámina de agua o de vegetación terrestre asociada en el hábitat.	
<i>Madera muerta, rocas y muros</i>	0	Nula representación de este campo.	
<i>Elementos de apoyo a la biodiversidad</i>	0	Nula representación de este campo.	



PUNTUACIÓN OTORGADA: 18	
Posibles SBNs a implantar	<ul style="list-style-type: none"> • 1.4 - Naturalización de céspedes y fomento de praderas y herbazales • 1.5 - Fomento de praderas de flor • 2.3 - Naturalización de láminas de agua e introducción de plantas acuáticas • 3.2 - Presencia de hojarasca y agrupación de hojas secas

PARQUE DE SAN BLAS. EL PARAÍSO			
<i>Estrato arbóreo</i>	3	Poca representación en superficie en comparación con el tamaño del parque, así como predominancia de 3 o menos especies sobre el resto.	
<i>Orla arbustiva</i>	2	Poca representación en superficie en comparación con el tamaño del parque, así como poca o nula presencia de especies seleccionadas en el hábitat. Tamaño y madurez de la orla arbustiva generalmente no adecuado.	
<i>Praderas y herbazales</i>	3	Poca presencia de pradera natural con respecto a la superficie de césped en el parque. Poca o nula presencia de praderas de flores.	
<i>Aromáticas, hortícolas y flores</i>	0	Nula representación de este campo.	
<i>Charcas y estanques</i>	2	Vaso no naturalizado, poca o nula presencia de vegetación acuática en la lámina de agua o de vegetación terrestre asociada en el hábitat.	
<i>Madera muerta, rocas y muros</i>	1	Poca representación de este campo, prácticamente nula.	
<i>Elementos de apoyo a la biodiversidad</i>	0	Nula representación de este campo.	
PUNTUACIÓN OTORGADA: 11			
Posibles SBNs a implantar		<ul style="list-style-type: none">• 1.1 - Diversificación y mejora de especies arbóreas• 1.2 - Diversificación y mejora del estrato arbustivo• 1.8 - Fomento de espacios hortícolas ornamentales• 3.3 - Conservación de árboles veteranos y de gran tamaño	




PARQUE DE SAN ISIDRO			
<i>Estrato arbóreo</i>	2	Poca representación en superficie en comparación con el tamaño del parque, así como predominancia de 3 o menos especies sobre el resto. Poca presencia de especies seleccionadas en el hábitat.	
<i>Orla arbustiva</i>	3	Poca representación en superficie en comparación con el tamaño del parque, así como poca o nula presencia de especies seleccionadas en el hábitat.	
<i>Praderas y herbazales</i>	3	Poca presencia de pradera natural con respecto a la superficie de césped en el parque. Poca o nula presencia de praderas de flores.	
<i>Aromáticas, hortícolas y flores</i>	3	Poca o nula presencia de especies hortícolas u ornamentales en el hábitat.	
<i>Charcas y estanques</i>	2	Vaso no naturalizado, poca o nula presencia de vegetación acuática en la lámina de agua o de vegetación terrestre asociada en el hábitat.	
<i>Madera muerta, rocas y muros</i>	0	Nula representación de este campo.	
<i>Elementos de apoyo a la biodiversidad</i>	0	Nula representación de este campo.	
PUNTUACIÓN OTORGADA: 13			
Posibles SBNs a implantar		<ul style="list-style-type: none">• 1.1 - Diversificación y mejora de especies arbóreas• 2.3 - Naturalización de láminas de agua e introducción de plantas acuáticas• 3.1 - Mantenimiento de árboles secos y gestión de la madera muerta• 3.2 - Presencia de hojarasca y agrupación de hojas secas	


PARQUE DE SANTA ANA			
<i>Estrato arbóreo</i>	4	Poca representación en superficie en comparación con el tamaño del parque.	
<i>Orla arbustiva</i>	4	Poca representación en superficie en comparación con el tamaño del parque.	
<i>Praderas y herbazales</i>	2	Poca representación con respecto a la superficie total del territorio, así como poca presencia de pradera natural con respecto a la superficie de césped en el parque. Poca o nula presencia de praderas de flores.	



<i>Aromáticas, hortícolas y flores</i>	4	Poca o nula presencia de especies ornamentales en el hábitat.
<i>Charcas y estanques</i>	0	Nula representación de este campo.
<i>Madera muerta, rocas y muros</i>	0	Nula representación de este campo.
<i>Elementos de apoyo a la biodiversidad</i>	0	Nula representación de este campo.




PUNTUACIÓN OTORGADA: 14	
Posibles SBNs a implantar	<ul style="list-style-type: none">• 1.4 - Naturalización de céspedes y fomento de praderas y herbazales• 1.5 - Fomento de praderas de flor• 3.2 - Presencia de hojarasca y agrupación de hojas secas• 3.5 - Fomento de especies con néctar y polen

PARQUE DE VILLAROSA - PACO CAÑO			
Estrato arbóreo	4	Predominancia de 3 o menos especies sobre el resto.	
Orla arbustiva	5	Buena representación de este campo.	
Praderas y herbazales	3	Poca presencia de pradera natural con respecto a la superficie de césped en el parque. Poca o nula presencia de praderas de flores.	
Aromáticas, hortícolas y flores	3	Poca o nula presencia de especies hortícolas u ornamentales en el hábitat.	
Charcas y estanques	3	Vaso no naturalizado, poca o nula presencia de vegetación acuática en la lámina de agua.	
Madera muerta, rocas y muros	0	Nula representación de este campo.	
Elementos de apoyo a la biodiversidad	0	Nula representación de este campo.	
PUNTUACIÓN OTORGADA: 18			
Posibles SBNs a implantar		<ul style="list-style-type: none">• 1.8 - Fomento de espacios hortícolas ornamentales	



		<ul style="list-style-type: none"> • 2.3 - Naturalización de láminas de agua e introducción de plantas acuáticas • 3.1 - Mantenimiento de árboles secos y gestión de la madera muerta • 4.3 - Instalación de cajas nido
--	--	--

PARQUE DEHESA DE LA VILLA			
Estrato arbóreo	4	Predominancia de 3 o menos especies sobre el resto.	
Orla arbustiva	4	Poca representación en superficie en comparación con el tamaño del parque.	
Praderas y herbazales	4	Poca o nula presencia de praderas de flores.	
Aromáticas, hortícolas y flores	4	Poca o nula presencia de especies hortícolas en el hábitat.	
Charcas y estanques	0	Nula representación de este campo.	
Madera muerta, rocas y muros	1	Poca representación de este campo, prácticamente nula.	
Elementos de apoyo a la biodiversidad	3	Ausencia de elementos para la atracción de invertebrados, así como de comederos.	
PUNTUACIÓN OTORGADA: 20			
Posibles SBNs a implantar		<ul style="list-style-type: none">• 2.4 - Creación de charcas• 3.2 - Presencia de hojarasca y agrupación de hojas secas• 3.3 - Conservación de árboles veteranos y de gran tamaño• 4.4 - Instalación de comederos y bebederos	


PARQUE DEL OESTE			
<i>Estrato arbóreo</i>	4	Poca representación en superficie en comparación con el tamaño del parque.	
<i>Orla arbustiva</i>	3	Poca representación en superficie en comparación con el tamaño del parque, así como poca o nula presencia de especies seleccionadas.	
<i>Praderas y herbazales</i>	3	Poca representación con respecto a la superficie total del territorio, así como presencia poca o nula de praderas de flores.	
<i>Aromáticas, hortícolas y flores</i>	2	Poca o nula presencia de especies seleccionadas, así como de	



		aromáticas y hortícolas en el hábitat.	
<i>Charcas y estanques</i>	5	Buena representación de este campo.	
<i>Madera muerta, rocas y muros</i>	4	Sin presencia de muros.	
<i>Elementos de apoyo a la biodiversidad</i>	4	Poca o nula presencia de elementos para la atracción de invertebrados.	
PUNTUACIÓN OTORGADA: 25			
Posibles SBNs a implantar		<ul style="list-style-type: none"> • 1.2 - Diversificación y mejora del estrato arbustivo • 1.8 - Fomento de espacios hortícolas ornamentales • 3.5 - Fomento de especies con néctar y polen • 4.2 - Creación de refugios para insectos 	

PARQUE DEL PAYASO FOFÓ			
Estrato arbóreo	4	Poca representación en superficie en comparación con el tamaño del parque.	
Orla arbustiva	3	Poca o nula presencia de especies seleccionadas, así como tamaño y madurez de la orla arbustiva generalmente no adecuados.	
Praderas y herbazales	2	Poca presencia de pradera natural con respecto a la superficie de césped en el parque, así como poca o nula presencia de flores naturales o de praderas de flores.	
Aromáticas, hortícolas y flores	3	Poca o nula presencia de especies hortícolas u ornamentales en el hábitat.	
Charcas y estanques	0	Nula representación de este campo.	
Madera muerta, rocas y muros	5	Buena representación de este campo.	
Elementos de apoyo a la biodiversidad	0	Nula representación de este campo.	
PUNTUACIÓN OTORGADA: 17			
Posibles SBNs a implantar		<ul style="list-style-type: none">• 1.2 - Diversificación y mejora del estrato arbustivo• 1.4 - Naturalización de céspedes y fomento de praderas y herbazales• 2.4 - Creación de charcas• 4.3 - Instalación de cajas nido	



PARQUE DISTRITO C			
<i>Estrato arbóreo</i>	2	Poca representación en superficie en comparación con el tamaño del parque, así como predominancia de 3 o menos especies sobre el resto. Tamaño y madurez del estrato arbóreo generalmente no adecuados.	
<i>Orla arbustiva</i>	3	Poca o nula presencia de especies seleccionadas, así como tamaño y madurez de la orla arbustiva generalmente no adecuados.	
<i>Praderas y herbazales</i>	3	Poca presencia de pradera natural con respecto a la superficie de césped en el parque, así como poca o nula presencia de praderas de flores.	
<i>Aromáticas, hortícolas y flores</i>	0	Nula representación de este campo.	
<i>Charcas y estanques</i>	2	Vaso no naturalizado, poca o nula presencia de vegetación acuática en la lámina de agua o de vegetación terrestre asociada en el hábitat.	
<i>Madera muerta, rocas y muros</i>	0	Nula representación de este campo.	
<i>Elementos de apoyo a la biodiversidad</i>	3	Poca o nula presencia de elementos para la atracción de invertebrados, así como de comederos.	
PUNTUACIÓN OTORGADA: 13			
Posibles SBNs a implantar		<ul style="list-style-type: none"> • 1.1 - Diversificación y mejora de especies arbóreas • 1.8 - Fomento de espacios hortícolas ornamentales • 3.4 - Fomento de especies con frutos y semillas comestibles • 3.5 - Fomento de especies con néctar y polen 	

PARQUE EL CALERO			
<i>Estrato arbóreo</i>	5	Buena representación de este campo.	
<i>Orla arbustiva</i>	4	Poca o nula presencia de especies seleccionadas.	
<i>Praderas y herbazales</i>	0	Nula representación de este campo.	
<i>Aromáticas, hortícolas y flores</i>	0	Nula representación de este campo.	
<i>Charcas y estanques</i>	2	Vaso no naturalizado, poca o nula presencia de vegetación acuática en	




		la lámina de agua o de vegetación terrestre asociada en el hábitat.	
Madera muerta, rocas y muros	1	Poca representación de este campo, prácticamente nula.	
Elementos de apoyo a la biodiversidad	0	Nula representación de este campo.	
PUNTUACIÓN OTORGADA: 12			
Posibles SBNs a implantar		<ul style="list-style-type: none">• 1.4 - Naturalización de céspedes y fomento de praderas y herbazales• 1.5 - Fomento de praderas de flor• 2.3 - Naturalización de láminas de agua e introducción de plantas acuáticas• 3.1 - Mantenimiento de árboles secos y gestión de la madera muerta	
PARQUE EMPERATRIZ MARÍA DE AUSTRIA			
Estrato arbóreo	4	Poca representación en superficie en comparación con el tamaño del parque.	
Orla arbustiva	4	Poca representación en superficie en comparación con el tamaño del parque.	
Praderas y herbazales	4	Poca o nula presencia de praderas de flores.	
Aromáticas, hortícolas y flores	3	Poca o nula presencia de especies hortícolas u ornamentales en el hábitat.	
Charcas y estanques	5	Buena representación de este campo.	
Madera muerta, rocas y muros	3	Poca o nula presencia de oquedades a diferentes alturas para muros y rocas, así como de madera muerta.	
Elementos de apoyo a la biodiversidad	5	Buena representación de este campo.	
PUNTUACIÓN OTORGADA: 28			
Posibles SBNs a implantar		<ul style="list-style-type: none">• 1.5 - Fomento de praderas de flor• 1.8 - Fomento de espacios hortícolas ornamentales• 3.1 - Mantenimiento de árboles secos y gestión de la madera muerta	



- 4.1 - Adecuación y fomento de muros de piedra o con oquedades

PARQUE ENRIQUE TIERNO GALVÁN


<i>Estrato arbóreo</i>	2	Poca representación en superficie en comparación con el tamaño del parque, así como predominancia de 3 o menos especies sobre el resto. Poca o nula presencia de otras especies con flor o fruto.	
<i>Orla arbustiva</i>	4	Poca representación en superficie en comparación con el tamaño del parque.	
<i>Praderas y herbazales</i>	4	Poca o nula presencia de praderas de flores.	
<i>Aromáticas, hortícolas y flores</i>	0	Nula representación de este campo.	
<i>Charcas y estanques</i>	2	Vaso no naturalizado, poca o nula presencia de vegetación acuática en la lámina de agua o de vegetación terrestre asociada en el hábitat.	
<i>Madera muerta, rocas y muros</i>	1	Poca representación de este campo, prácticamente nula.	
<i>Elementos de apoyo a la biodiversidad</i>	2	Poca o nula variedad en las cajas nidos presentes en el hábitat. Poca o nula presencia de elementos para la atracción de invertebrados, así como de comederos	

PUNTUACIÓN OTORGADA: 15

Posibles SBNs a implantar


- 1.1 - Diversificación y mejora de especies arbóreas
- 1.8 - Fomento de espacios hortícolas ornamentales
- 3.1 - Mantenimiento de árboles secos y gestión de la madera muerta
- 3.4 - Fomento de especies con frutos y semillas comestibles

PARQUE ESTE DE VALDEBERNARDO

<i>Estrato arbóreo</i>	2	Poca representación en superficie en comparación con el tamaño del parque, así como predominancia de 3 o menos especies sobre el resto. Tamaño y madurez del estrato arbóreo generalmente no adecuados.	
<i>Orla arbustiva</i>	4	Poca o nula presencia de especies seleccionadas.	
<i>Praderas y herbazales</i>	3	Poca o nula presencia de flores naturales, así como de praderas de flores.	



<i>Aromáticas, hortícolas y flores</i>	3	Poca o nula presencia de especies hortícolas u ornamentales en el hábitat.	
<i>Charcas y estanques</i>	4	Poca o nula presencia de vegetación acuática asociada a la lámina de agua.	
<i>Madera muerta, rocas y muros</i>	0	Nula representación de este campo.	
<i>Elementos de apoyo a la biodiversidad</i>	0	Nula representación de este campo.	
PUNTUACIÓN OTORGADA: 16			
Posibles SBNs a implantar		<ul style="list-style-type: none">• 1.1 - Diversificación y mejora de especies arbóreas• 1.8 - Fomento de espacios hortícolas ornamentales• 3.1 - Mantenimiento de árboles secos y gestión de la madera muerta• 3.4 - Fomento de especies con frutos y semillas comestibles	

PARQUE EVA DUARTE DE PERÓN			
Estrato arbóreo	5	Buena representación de este campo.	
Orla arbustiva	3	Poca representación en superficie en comparación con el tamaño del parque, así como poca o nula presencia de especies seleccionadas.	
Praderas y herbazales	2	Poca representación con respecto a la superficie total del territorio, así como poca presencia de pradera natural con respecto a la superficie de césped en el parque. Poca o nula presencia de praderas de flores.	
Aromáticas, hortícolas y flores	3	Poca o nula presencia de especies hortícolas o aromáticas en el hábitat.	
Charcas y estanques	2	Vaso no naturalizado, poca o nula presencia de vegetación acuática en la lámina de agua o de vegetación terrestre asociada en el hábitat.	
Madera muerta, rocas y muros	0	Nula representación de este campo.	
Elementos de apoyo a la biodiversidad	0	Nula representación de este campo.	
PUNTUACIÓN OTORGADA: 15			
Posibles SBNs a implantar		<ul style="list-style-type: none">• 1.2 - Diversificación y mejora del estrato arbustivo• 1.4 - Naturalización de céspedes y fomento de praderas y herbazales	




	<ul style="list-style-type: none"> • 2.3 - Naturalización de láminas de agua e introducción de plantas acuáticas • 3.1 - Mantenimiento de árboles secos y gestión de la madera muerta
--	---


PARQUE FORESTAL ENTREVÍAS		
<i>Estrato arbóreo</i>	2	Poca representación en superficie en comparación con el tamaño del parque, así como predominancia de 3 o menos especies sobre el resto. Poca o nula presencia de otras especies con flor o fruto.
<i>Orla arbustiva</i>	2	Poca representación en superficie en comparación con el tamaño del parque, así como poca o nula presencia de especies seleccionadas. Tamaño y madurez de la orla arbustiva generalmente no adecuados.
<i>Praderas y herbazales</i>	2	Poca representación con respecto a la superficie total del territorio, así como poca o nula presencia de flores naturales o praderas de flores.
<i>Aromáticas, hortícolas y flores</i>	3	Poca o nula presencia de especies hortícolas u ornamentales en el hábitat.
<i>Charcas y estanques</i>	0	Nula representación de este campo.
<i>Madera muerta, rocas y muros</i>	0	Nula representación de este campo.
<i>Elementos de apoyo a la biodiversidad</i>	0	Nula representación de este campo.
PUNTUACIÓN OTORGADA: 11		
Posibles SBNs a implantar		<ul style="list-style-type: none"> • 1.1 - Diversificación y mejora de especies arbóreas • 1.2 - Diversificación y mejora del estrato arbustivo • 1.3 - Fomento del estrato lianoide • 3.4 - Fomento de especies con frutos y semillas comestibles



PARQUE FORESTAL DE VALDEBEBAS		
<i>Estrato arbóreo</i>	3	Poca representación en superficie en comparación con el tamaño del parque, así como poco o nula presencia de otras especies con flor o fruto.
<i>Orla arbustiva</i>	3	Poca representación en superficie en comparación con el tamaño del



		parque, así como poca o nula presencia de especies seleccionadas.	
<i>Praderas y herbazales</i>	5	Buena representación de este campo.	
<i>Aromáticas, hortícolas y flores</i>	4	Poca o nula presencia de especies hortícolas en el hábitat.	
<i>Charcas y estanques</i>	5	Buena representación de este campo.	
<i>Madera muerta, rocas y muros</i>	4	Poca o nula presencia de madera muerta en el hábitat.	
<i>Elementos de apoyo a la biodiversidad</i>	2	Poca o nula variedad en las cajas nidos presentes en el hábitat. Poca o nula presencia de elementos para la atracción de invertebrados, así como de comederos	
PUNTUACIÓN OTORGADA: 26			
Posibles SBNs a implantar		<ul style="list-style-type: none">• 1.3 - Fomento del estrato lianoide• 1.8 - Fomento de espacios hortícolas ornamentales• 3.4 - Fomento de especies con frutos y semillas comestibles• 4.4 - Instalación de comederos y bebederos	

PARQUE FORESTAL DE VILLAVERDE - JULIO ALGUACIL GÓMEZ			
<i>Estrato arbóreo</i>	2	Poca representación en superficie en comparación con el tamaño del parque, así como predominancia de 3 o menos especies sobre el resto. Poca o nula presencia de especies seleccionadas en el hábitat.	
<i>Orla arbustiva</i>	3	Poca representación en superficie en comparación con el tamaño del parque, así como poca o nula presencia de especies seleccionadas en el hábitat.	
<i>Praderas y herbazales</i>	3	Poca presencia de pradera natural con respecto a la superficie de césped en el parque. Poca o nula presencia de praderas de flores.	
<i>Aromáticas, hortícolas y flores</i>	3	Poca o nula presencia de especies aromáticas u hortícolas en el hábitat.	
<i>Charcas y estanques</i>	0	Nula representación de este campo.	
<i>Madera muerta, rocas y muros</i>	0	Nula representación de este campo.	
<i>Elementos de apoyo a la biodiversidad</i>	0	Nula representación de este campo.	





PUNTUACIÓN OTORGADA: 11	
Posibles SBNs a implantar	<ul style="list-style-type: none"> • 1.1 - Diversificación y mejora de especies arbóreas • 2.4 - Creación de charcas • 3.4 - Fomento de especies con frutos y semillas comestibles • 4.3 - Instalación de cajas nido

PARQUE FORESTAL FUENTE CARRANTONA			
Estrato arbóreo	5	Buena representación de este campo.	
Orla arbustiva	3	Poca representación en superficie en comparación con el tamaño del parque, así como poca o nula presencia de especies seleccionadas en el hábitat.	
Praderas y herbazales	2	Poca representación con respecto a la superficie total del territorio, así como poca presencia de pradera natural con respecto a la superficie de césped en el parque. Poca o nula presencia de praderas de flores.	
Aromáticas, hortícolas y flores	4	Poca o nula presencia de especies hortícolas en el hábitat.	
Charcas y estanques	0	Nula representación de este campo.	
Madera muerta, rocas y muros	1	Poca representación de este campo, prácticamente nula.	
Elementos de apoyo a la biodiversidad	3	Poca o nula presencia de elementos para la atracción de invertebrados, así como de comederos.	
PUNTUACIÓN OTORGADA: 18			
Posibles SBNs a implantar		<ul style="list-style-type: none">• 1.2 - Diversificación y mejora del estrato arbustivo• 1.4 - Naturalización de céspedes y fomento de praderas y herbazales• 2.4 - Creación de charcas• 3.1 - Mantenimiento de árboles secos y gestión de la madera muerta	

PARQUE FORESTAL M-40			
<i>Estrato arbóreo</i>	2	Poca representación en superficie en comparación con el tamaño del parque, así como predominancia de 3 o menos especies sobre el resto. Poca o nula presencia de otras especies de flor o fruto en el hábitat.	




<i>Orla arbustiva</i>	1	Poca representación de este campo, prácticamente nula.	
<i>Praderas y herbazales</i>	2	Poca representación con respecto a la superficie total del territorio. Poca o nula presencia de praderas de flores, o de flores naturales.	
<i>Aromáticas, hortícolas y flores</i>	0	Nula representación de este campo.	
<i>Charcas y estanques</i>	0	Nula representación de este campo.	
<i>Madera muerta, rocas y muros</i>	0	Nula representación de este campo.	
<i>Elementos de apoyo a la biodiversidad</i>	0	Nula representación de este campo.	
PUNTUACIÓN OTORGADA: 5			
Posibles SBNs a implantar		<ul style="list-style-type: none">• 1.1 - Diversificación y mejora de especies arbóreas• 1.2 - Diversificación y mejora del estrato arbustivo• 1.4 - Naturalización de céspedes y fomento de praderas y herbazales• 1.8 - Fomento de espacios hortícolas ornamentales	

PARQUE GARRIGUES WALKER			
<i>Estrato arbóreo</i>	3	Poca representación en superficie en comparación con el tamaño del parque, así como predominancia de 3 o menos especies sobre el resto.	
<i>Orla arbustiva</i>	4	Poca representación en superficie en comparación con el tamaño del parque.	
<i>Praderas y herbazales</i>	1	Poca representación de este campo, prácticamente nula.	
<i>Aromáticas, hortícolas y flores</i>	2	Poca o nula presencia de especies seleccionadas, así como de especies hortícolas u ornamentales.	
<i>Charcas y estanques</i>	0	Nula representación de este campo.	
<i>Madera muerta, rocas y muros</i>	1	Poca representación de este campo, prácticamente nula.	
<i>Elementos de apoyo a la biodiversidad</i>	0	Nula representación de este campo.	
PUNTUACIÓN OTORGADA: 11			
Posibles SBNs a implantar		• 1.1 - Diversificación y mejora de especies arbóreas	




		<ul style="list-style-type: none"> • 1.4 - Naturalización de céspedes y fomento de praderas y herbazales • 1.8 - Fomento de espacios hortícolas ornamentales • 2.3 - Naturalización de láminas de agua e introducción de plantas acuáticas
--	--	---

PARQUE HORTALEZA			
<i>Estrato arbóreo</i>	3	Poca representación en superficie en comparación con el tamaño del parque, así como predominancia de 3 o menos especies sobre el resto.	
<i>Orla arbustiva</i>	4	Poca representación en superficie en comparación con el tamaño del parque.	
<i>Praderas y herbazales</i>	4	Poca o nula presencia de praderas de flores.	
<i>Aromáticas, hortícolas y flores</i>	0	Nula representación de este campo.	
<i>Charcas y estanques</i>	0	Nula representación de este campo.	
<i>Madera muerta, rocas y muros</i>	4	Poca o nula presencia de madera muerta en el hábitat.	
<i>Elementos de apoyo a la biodiversidad</i>	0	Nula representación de este campo.	
PUNTUACIÓN OTORGADA: 15			
Posibles SBNs a implantar		<ul style="list-style-type: none">• 1.1 - Diversificación y mejora de especies arbóreas• 1.8 - Fomento de espacios hortícolas ornamentales• 4.3 - Instalación de cajas nido• 4.4 - Instalación de comederos y bebederos	


PARQUE HUERTA DEL OBISPO			
<i>Estrato arbóreo</i>	3	Poca representación en superficie en comparación con el tamaño del parque, así como poca o nula presencia de especies seleccionadas en el hábitat.	
<i>Orla arbustiva</i>	4	Poca representación en superficie en comparación con el tamaño del parque.	
<i>Praderas y herbazales</i>	4	Poca o nula presencia de praderas de flores.	



<i>Aromáticas, hortícolas y flores</i>	3	Poca o nula presencia de especies hortícolas u ornamentales en el hábitat.
<i>Charcas y estanques</i>	2	Vaso no naturalizado, poca o nula presencia de vegetación acuática en la lámina de agua o de vegetación terrestre asociada en el hábitat.
<i>Madera muerta, rocas y muros</i>	3	Poca o nula presencia de madera muerta en el hábitat. Distribución aleatoria de los elementos.
<i>Elementos de apoyo a la biodiversidad</i>	0	Nula representación de este campo.




PUNTUACIÓN OTORGADA: 19	
Posibles SBNs a implantar	<ul style="list-style-type: none">• 1.8 - Fomento de espacios hortícolas ornamentales• 2.3 - Naturalización de láminas de agua e introducción de plantas acuáticas• 3.4 - Fomento de especies con frutos y semillas comestibles• 4.3 - Instalación de cajas nido

PARQUE JUAN CARLOS I			
<i>Estrato arbóreo</i>	4	Poca representación en superficie en comparación con el tamaño del parque.	
<i>Orla arbustiva</i>	4	Poca representación en superficie en comparación con el tamaño del parque.	
<i>Praderas y herbazales</i>	2	Poca representación con respecto a la superficie total del territorio. Poca o nula presencia de praderas de flores, o de flores naturales.	
<i>Aromáticas, hortícolas y flores</i>	4	Poca o nula presencia de especies hortícolas en el hábitat.	
<i>Charcas y estanques</i>	2	Vaso no naturalizado, poca o nula presencia de vegetación acuática en la lámina de agua o de vegetación terrestre asociada en el hábitat.	
<i>Madera muerta, rocas y muros</i>	4	Poca o nula presencia de madera muerta en el hábitat.	
<i>Elementos de apoyo a la biodiversidad</i>	3	Poca o nula presencia de elementos para la atracción de invertebrados, así como de comederos.	
PUNTUACIÓN OTORGADA: 23			





Posibles SBNs a implantar	<ul style="list-style-type: none"> • 1.4 - Naturalización de céspedes y fomento de praderas y herbazales • 1.5 - Fomento de praderas de flor • 2.3 - Naturalización de láminas de agua e introducción de plantas acuáticas • 4.4 - Instalación de comederos y bebederos
---------------------------	---

PARQUE JUAN PABLO II			
<i>Estrato arbóreo</i>	3	Poca representación en superficie en comparación con el tamaño del parque, así como tamaño y madurez del estrato arbóreo generalmente no adecuados.	
<i>Orla arbustiva</i>	5	Buena representación de este campo.	
<i>Praderas y herbazales</i>	3	Poca representación con respecto a la superficie total del territorio. Poca o nula presencia de praderas de flores.	
<i>Aromáticas, hortícolas y flores</i>	4	Poca o nula presencia de especies hortícolas en el hábitat.	
<i>Charcas y estanques</i>	2	Vaso no naturalizado, poca o nula presencia de vegetación acuática en la lámina de agua o de vegetación terrestre asociada en el hábitat.	
<i>Madera muerta, rocas y muros</i>	0	Nula representación de este campo.	
<i>Elementos de apoyo a la biodiversidad</i>	0	Nula representación de este campo.	
PUNTUACIÓN OTORGADA: 17			
Posibles SBNs a implantar		<ul style="list-style-type: none">• 1.1 - Diversificación y mejora de especies arbóreas• 1.5 - Fomento de praderas de flor• 3.3 - Conservación de árboles veteranos y de gran tamaño• 4.3 - Instalación de cajas nido	

PARQUE LA VIÑA			
<i>Estrato arbóreo</i>	4	Poca o nula presencia de especies seleccionadas en el hábitat.	
<i>Orla arbustiva</i>	5	Buena representación de este campo.	
<i>Praderas y herbazales</i>	4	Poca o nula presencia de praderas de flores.	




<i>Aromáticas, hortícolas y flores</i>	3	Poca o nula presencia de especies hortícolas o aromáticas en el hábitat.	
<i>Charcas y estanques</i>	0	Nula representación de este campo.	
<i>Madera muerta, rocas y muros</i>	1	Poca representación de este campo, prácticamente nula.	
<i>Elementos de apoyo a la biodiversidad</i>	0	Nula representación de este campo.	
PUNTUACIÓN OTORGADA: 17			
Posibles SBNs a implantar		<ul style="list-style-type: none">• 1.1 - Diversificación y mejora de especies arbóreas• 1.8 - Fomento de espacios hortícolas ornamentales• 2.4 - Creación de charcas• 3.5 - Fomento de especies con néctar y polen	

PARQUE LINEAL DE PALOMERAS			
Estrato arbóreo	3	Poca representación en superficie en comparación con el tamaño del parque, así como predominancia de 3 o menos especies sobre el resto.	
Orla arbustiva	3	Poca representación en superficie en comparación con el tamaño del parque, así como poca o nula presencia de especies seleccionadas en el hábitat.	
Praderas y herbazales	4	Poca o nula presencia de praderas de flores.	
Aromáticas, hortícolas y flores	3	Poca o nula presencia de especies hortícolas u ornamentales en el hábitat.	
Charcas y estanques	2	Vaso no naturalizado, poca o nula presencia de vegetación acuática en la lámina de agua o de vegetación terrestre asociada en el hábitat.	
Madera muerta, rocas y muros	0	Nula representación de este campo.	
Elementos de apoyo a la biodiversidad	0	Nula representación de este campo.	
PUNTUACIÓN OTORGADA: 15			
Posibles SBNs a implantar		<ul style="list-style-type: none">• 1.1 - Diversificación y mejora de especies arbóreas• 2.3 - Naturalización de láminas de agua e introducción de plantas acuáticas	




		<ul style="list-style-type: none"> • 3.1 - Mantenimiento de árboles secos y gestión de la madera muerta • 3.2 - Presencia de hojarasca y agrupación de hojas secas
--	--	--

PARQUE LINEAL DEL MANZANARES			
Estrato arbóreo	5	Buena representación de este campo.	
Orla arbustiva	4	Poca representación en superficie en comparación con el tamaño del parque.	
Praderas y herbazales	3	Poca representación con respecto a la superficie total del territorio. Poca o nula presencia de praderas de flores.	
Aromáticas, hortícolas y flores	3	Poca o nula presencia de especies hortícolas u ornamentales en el hábitat.	
Charcas y estanques	5	Buena representación de este campo.	
Madera muerta, rocas y muros	1	Poca representación de este campo, prácticamente nula.	
Elementos de apoyo a la biodiversidad	0	Nula representación de este campo.	
PUNTUACIÓN OTORGADA: 21			
Posibles SBNs a implantar		<ul style="list-style-type: none">• 1.4 - Naturalización de céspedes y fomento de praderas y herbazales• 1.8 - Fomento de espacios hortícolas ornamentales• 3.1 - Mantenimiento de árboles secos y gestión de la madera muerta• 4.2 - Creación de refugios para insectos	

PARQUE LINEAL MANZANARES SUR			
<i>Estrato arbóreo</i>	2	Poca representación en superficie en comparación con el tamaño del parque, así como predominancia de 3 o menos especies sobre el resto. Poca o nula presencia de otras especies con flor o fruto.	
<i>Orla arbustiva</i>	0	Nula representación de este campo.	
<i>Praderas y herbazales</i>	3	Poca representación con respecto a la superficie total del territorio. Poca o nula presencia de praderas de flores.	
<i>Aromáticas, hortícolas y flores</i>	3	Poca o nula presencia de especies seleccionadas o aromáticas en el hábitat.	




<i>Charcas y estanques</i>	5	Buena representación de este campo.	
<i>Madera muerta, rocas y muros</i>	1	Poca representación de este campo, prácticamente nula.	
<i>Elementos de apoyo a la biodiversidad</i>	0	Nula representación de este campo.	
PUNTUACIÓN OTORGADA: 14			
Posibles SBNs a implantar		<ul style="list-style-type: none">• 1.1 - Diversificación y mejora de especies arbóreas• 1.2 - Diversificación y mejora del estrato arbustivo• 3.1 - Mantenimiento de árboles secos y gestión de la madera muerta• 3.4 - Fomento de especies con frutos y semillas comestibles	

PARQUE MIRADOR DE LAS CÁRCAVAS			
Estrato arbóreo	4	Predominancia de 3 o menos especies sobre el resto.	
Orla arbustiva	4	Poca representación en superficie en comparación con el tamaño del parque.	
Praderas y herbazales	4	Poca o nula presencia de praderas de flores.	
Aromáticas, hortícolas y flores	4	Poca o nula presencia de especies ornamentales en el hábitat.	
Charcas y estanques	0	Nula representación de este campo.	
Madera muerta, rocas y muros	0	Nula representación de este campo.	
Elementos de apoyo a la biodiversidad	0	Nula representación de este campo.	
PUNTUACIÓN OTORGADA: 16			
Posibles SBNs a implantar		<ul style="list-style-type: none">• 2.2 - Mejora y naturalización de arroyos no confinados• 3.1 - Mantenimiento de árboles secos y gestión de la madera muerta• 3.2 - Presencia de hojarasca y agrupación de hojas secas• 4.3 - Instalación de cajas nido	


PARQUE DEL NORTE



<i>Estrato arbóreo</i>	3	Poca representación en superficie en comparación con el tamaño del parque, así como poca o nula presencia de especies seleccionadas en el hábitat.
<i>Orla arbustiva</i>	4	Poca representación en superficie en comparación con el tamaño del parque.
<i>Praderas y herbazales</i>	4	Poca o nula presencia de praderas de flores.
<i>Aromáticas, hortícolas y flores</i>	5	Buena representación de este campo.
<i>Charcas y estanques</i>	2	Vaso no naturalizado, poca o nula presencia de vegetación acuática en la lámina de agua o de vegetación terrestre asociada en el hábitat.
<i>Madera muerta, rocas y muros</i>	0	Nula representación de este campo.
<i>Elementos de apoyo a la biodiversidad</i>	0	Nula representación de este campo.



PUNTUACIÓN OTORGADA: 18	
Posibles SBNs a implantar	<ul style="list-style-type: none">• 1.1 - Diversificación y mejora de especies arbóreas• 2.3 - Naturalización de láminas de agua e introducción de plantas acuáticas• 3.4 - Fomento de especies con frutos y semillas comestibles• 4.3 - Instalación de cajas nido


PARQUE PINAR DE LA ELIPA			
<i>Estrato arbóreo</i>	3	Poca o nula presencia de especies seleccionadas, así como de otras especies de flor o fruto en el hábitat.	
<i>Orla arbustiva</i>	2	Ínfima representación en superficie en comparación con el tamaño del parque, así como poca o nula presencia de especies seleccionadas en el hábitat.	
<i>Praderas y herbazales</i>	3	Poca representación con respecto a la superficie total del territorio. Poca o nula presencia de praderas de flores.	
<i>Aromáticas, hortícolas y flores</i>	2	Poca o nula presencia de especies seleccionadas, así como de aromáticas u ornamentales en el hábitat.	
<i>Charcas y estanques</i>	0	Nula representación de este campo.	
<i>Madera muerta, rocas y muros</i>	0	Nula representación de este campo.	



<i>Elementos de apoyo a la biodiversidad</i>	0	Nula representación de este campo.	
PUNTUACIÓN OTORGADA: 10			
Posibles SBNs a implantar		<ul style="list-style-type: none"> • 1.2 - Diversificación y mejora del estrato arbustivo • 1.8 - Fomento de espacios hortícolas ornamentales • 3.4 - Fomento de especies con frutos y semillas comestibles • 4.3 - Instalación de cajas nido 	

PARQUE PINAR DE SANTA EUGENIA			
Estrato arbóreo	4	Predominancia de 3 o menos especies sobre el resto.	
Orla arbustiva	2	Ínfima representación en superficie en comparación con el tamaño del parque, así como poca o nula presencia de especies seleccionadas en el hábitat.	
Praderas y herbazales	3	Poca representación con respecto a la superficie total del territorio. Poca o nula presencia de praderas de flores, o de flores naturales.	
Aromáticas, hortícolas y flores	2	Poca o nula presencia de especies seleccionadas, así como de hortícolas u ornamentales en el hábitat.	
Charcas y estanques	0	Nula representación de este campo.	
Madera muerta, rocas y muros	0	Nula representación de este campo.	
Elementos de apoyo a la biodiversidad	0	Nula representación de este campo.	
PUNTUACIÓN OTORGADA: 11			
Posibles SBNs a implantar		<ul style="list-style-type: none">• 1.2 - Diversificación y mejora del estrato arbustivo• 1.8 - Fomento de espacios hortícolas ornamentales• 2.3 - Naturalización de láminas de agua e introducción de plantas acuáticas• 4.2 - Creación de refugios para insectos	




PARQUE PINAR DEL REY			
<i>Estrato arbóreo</i>	3	Poca representación en superficie en comparación con el tamaño del parque, así como poca o nula presencia de especies seleccionadas en el hábitat.	
<i>Orla arbustiva</i>	3	Poca representación en superficie en comparación con el tamaño del parque, así como poca o nula presencia de especies seleccionadas en el hábitat.	
<i>Praderas y herbazales</i>	0	Nula representación de este campo.	
<i>Aromáticas, hortícolas y flores</i>	0	Nula representación de este campo.	
<i>Charcas y estanques</i>	0	Nula representación de este campo.	
<i>Madera muerta, rocas y muros</i>	0	Nula representación de este campo.	
<i>Elementos de apoyo a la biodiversidad</i>	0	Nula representación de este campo.	
PUNTUACIÓN OTORGADA: 6			
Posibles SBNs a implantar		<ul style="list-style-type: none">• 1.1 - Diversificación y mejora de especies arbóreas• 1.4 - Naturalización de céspedes y fomento de praderas y herbazales• 1.8 - Fomento de espacios hortícolas ornamentales• 3.2 - Presencia de hojarasca y agrupación de hojas secas	

PARQUE PLATA Y CASTAÑAR			
<i>Estrato arbóreo</i>	4	Predominancia de 3 o menos especies sobre el resto.	
<i>Orla arbustiva</i>	3	Poca representación en superficie en comparación con el tamaño del parque, así como poca o nula presencia de especies seleccionadas en el hábitat.	
<i>Praderas y herbazales</i>	4	Poca o nula presencia de praderas de flores.	
<i>Aromáticas, hortícolas y flores</i>	2	Poca o nula presencia de especies seleccionadas, así como de aromáticas u ornamentales en el hábitat.	
<i>Charcas y estanques</i>	0	Nula representación de este campo.	




Madera muerta, rocas y muros	0	Nula representación de este campo.
Elementos de apoyo a la biodiversidad	3	Poca o nula presencia de elementos para la atracción de invertebrados, así como de comederos.

Puntuación otorgada: 16	
Posibles SBNs a implantar	<ul style="list-style-type: none">1.1 - Diversificación y mejora de especies arbóreas1.8 - Fomento de espacios hortícolas ornamentales2.4 - Creación de charcas3.1 - Mantenimiento de árboles secos y gestión de la madera muerta

PARQUE ROMA			
<i>Estrato arbóreo</i>	4	Predominancia de 3 o menos especies sobre el resto.	
<i>Orla arbustiva</i>	5	Buena representación de este campo.	
<i>Praderas y herbazales</i>	2	Poca presencia de pradera natural con respecto a la superficie de césped en el parque. Poca o nula presencia de praderas de flores, así como de flores naturales.	
<i>Aromáticas, hortícolas y flores</i>	0	Nula representación de este campo.	
<i>Charcas y estanques</i>	2	Vaso no naturalizado, poca o nula presencia de vegetación acuática en la lámina de agua o de vegetación terrestre asociada en el hábitat.	
<i>Madera muerta, rocas y muros</i>	0	Nula representación de este campo.	
<i>Elementos de apoyo a la biodiversidad</i>	0	Nula representación de este campo.	
PUNTUACIÓN OTORGADA: 13			
Posibles SBNs a implantar		• 1.1 - Diversificación y mejora de especies arbóreas	




		<ul style="list-style-type: none"> • 1.4 - Naturalización de céspedes y fomento de praderas y herbazales • 1.8 - Fomento de espacios hortícolas ornamentales • 2.3 - Naturalización de láminas de agua e introducción de plantas acuáticas
--	--	---

PARQUE SAN LORENZO			
<i>Estrato arbóreo</i>	4	Predominancia de 3 o menos especies sobre el resto.	
<i>Orla arbustiva</i>	4	Ínfima representación en superficie en comparación con el tamaño del parque.	
<i>Praderas y herbazales</i>	4	Poca o nula presencia de praderas de flores.	
<i>Aromáticas, hortícolas y flores</i>	4	Poca o nula presencia de especies hortícolas en el hábitat.	
<i>Charcas y estanques</i>	2	Vaso no naturalizado, poca o nula presencia de vegetación acuática en la lámina de agua o de vegetación terrestre asociada en el hábitat.	
<i>Madera muerta, rocas y muros</i>	4	Poca o nula presencia de madera muerta en el hábitat.	
<i>Elementos de apoyo a la biodiversidad</i>	0	Nula representación de este campo.	
PUNTUACIÓN OTORGADA: 22			
Posibles SBNs a implantar		<ul style="list-style-type: none"> • 2.3 - Naturalización de láminas de agua e introducción de plantas acuáticas • 3.1 - Mantenimiento de árboles secos y gestión de la madera muerta • 4.3 - Instalación de cajas nido • 4.4 - Instalación de comederos y bebederos 	

PARQUE SOTO DE ENTREVÍAS			
<i>Estrato arbóreo</i>	4	Poca representación en superficie en comparación con el tamaño del parque.	
<i>Orla arbustiva</i>	4	Ínfima representación en superficie en comparación con el tamaño del parque.	
<i>Praderas y herbazales</i>	3	Poca representación con respecto a la superficie total del territorio, así como poca o nula presencia de praderas de flores.	



<i>Aromáticas, hortícolas y flores</i>	4	Poca o nula presencia de especies hortícolas en el hábitat.
<i>Charcas y estanques</i>	2	Vaso no naturalizado, poca o nula presencia de vegetación acuática en la lámina de agua o de vegetación terrestre asociada en el hábitat.
<i>Madera muerta, rocas y muros</i>	4	Poca o nula presencia de madera muerta en el hábitat.
<i>Elementos de apoyo a la biodiversidad</i>	0	Nula representación de este campo.




PUNTUACIÓN OTORGADA: 21


Posibles SBNs a implantar	<ul style="list-style-type: none">• 1.4 - Naturalización de céspedes y fomento de praderas y herbazales• 2.3 - Naturalización de láminas de agua e introducción de plantas acuáticas• 3.1 - Mantenimiento de árboles secos y gestión de la madera muerta• 4.3 - Instalación de cajas nido
---------------------------	--

PARQUE VALLE DE EN MEDIO			
<i>Estrato arbóreo</i>	3	Poca representación en superficie en comparación con el tamaño del parque, así como predominancia de 3 o menos especies sobre el resto.	
<i>Orla arbustiva</i>	5	Buena representación de este campo.	
<i>Praderas y herbazales</i>	2	Poca presencia de pradera natural con respecto a la superficie de césped en el parque. Poca o nula presencia de praderas de flores, así como de flores naturales.	
<i>Aromáticas, hortícolas y flores</i>	0	Nula representación de este campo.	
<i>Charcas y estanques</i>	0	Nula representación de este campo.	
<i>Madera muerta, rocas y muros</i>	0	Nula representación de este campo.	
<i>Elementos de apoyo a la biodiversidad</i>	0	Nula representación de este campo.	
PUNTUACIÓN OTORGADA: 10			
Posibles SBNs a implantar		• 1.1 - Diversificación y mejora de especies arbóreas	




		<ul style="list-style-type: none"> • 1.4 - Naturalización de céspedes y fomento de praderas y herbazales • 1.5 - Fomento de praderas de flor • 1.8 - Fomento de espacios hortícolas ornamentales
--	--	---

PINAR DE BARAJAS			
<i>Estrato arbóreo</i>	3	Predominancia de 3 o menos especies sobre el resto, así como poca o nula presencia de otras especies con flor o fruto en el hábitat.	
<i>Orla arbustiva</i>	0	Nula representación de este campo.	
<i>Praderas y herbazales</i>	3	Poca representación con respecto a la superficie total del territorio, así como poca o nula presencia de praderas de flores.	
<i>Aromáticas, hortícolas y flores</i>	0	Nula representación de este campo.	
<i>Charcas y estanques</i>	0	Nula representación de este campo.	
<i>Madera muerta, rocas y muros</i>	0	Nula representación de este campo.	
<i>Elementos de apoyo a la biodiversidad</i>	0	Nula representación de este campo.	
PUNTUACIÓN OTORGADA: 6			
Posibles SBNs a implantar		<ul style="list-style-type: none">• 1.2 - Diversificación y mejora del estrato arbustivo• 1.8 - Fomento de espacios hortícolas ornamentales• 3.4 - Fomento de especies con frutos y semillas comestibles• 3.5 - Fomento de especies con néctar y polen	


PINAR DE CHAMARTÍN			
<i>Estrato arbóreo</i>	5	Buena representación de este campo.	
<i>Orla arbustiva</i>	2	Ínfima representación en superficie en comparación con el tamaño del parque, así como poca o nula presencia de especies seleccionadas en el hábitat. Tamaño y madurez de la orla arbustiva generalmente no adecuados.	
<i>Praderas y herbazales</i>	1	Poca representación de este campo, prácticamente nula.	



<i>Aromáticas, hortícolas y flores</i>	0	Nula representación de este campo.	
<i>Charcas y estanques</i>	0	Nula representación de este campo.	
<i>Madera muerta, rocas y muros</i>	1	Poca representación de este campo, prácticamente nula.	
<i>Elementos de apoyo a la biodiversidad</i>	0	Nula representación de este campo.	
PUNTUACIÓN OTORGADA: 9			
Posibles SBNs a implantar		<ul style="list-style-type: none">• 1.2 - Diversificación y mejora del estrato arbustivo• 1.4 - Naturalización de céspedes y fomento de praderas y herbazales• 1.8 - Fomento de espacios hortícolas ornamentales• 3.4 - Fomento de especies con frutos y semillas comestibles	

QUINTA DE LA FUENTE DEL BERRO			
Estrato arbóreo	4	Poca o nula presencia de especies seleccionadas en el hábitat.	
Orla arbustiva	5	Buena representación de este campo.	
Praderas y herbazales	3	Poca representación con respecto a la superficie total del territorio, así como poca o nula presencia de praderas de flores.	
Aromáticas, hortícolas y flores	4	Poca o nula presencia de especies aromáticas en el hábitat.	
Charcas y estanques	4	Poca o nula presencia de vegetación acuática en la lámina de agua.	
Madera muerta, rocas y muros	5	Buena representación de este campo.	
Elementos de apoyo a la biodiversidad	0	Nula representación de este campo.	
PUNTUACIÓN OTORGADA: 25			
Posibles SBNs a implantar		<ul style="list-style-type: none">• 1.1 - Diversificación y mejora de especies arbóreas• 1.5 - Fomento de praderas de flor• 2.3 - Naturalización de láminas de agua e introducción de plantas acuáticas• 4.2 - Creación de refugios para insectos	



QUINTA DE TORREARIAS			
<i>Estrato arbóreo</i>	3	Poca representación en superficie en comparación con el tamaño del parque, así como predominancia de 3 o menos especies sobre el resto.	
<i>Orla arbustiva</i>	4	Ínfima representación en superficie en comparación con el tamaño del parque.	
<i>Praderas y herbazales</i>	3	Poca representación con respecto a la superficie total del territorio, así como poca o nula presencia de praderas de flores.	
<i>Aromáticas, hortícolas y flores</i>	3	Poca o nula presencia de especies aromáticas u ornamentales en el hábitat.	
<i>Charcas y estanques</i>	0	Nula representación de este campo.	
<i>Madera muerta, rocas y muros</i>	3	Poca o nula presencia de madera muerta en el hábitat. Distribución aleatoria de los elementos.	
<i>Elementos de apoyo a la biodiversidad</i>	0	Nula representación de este campo.	
PUNTUACIÓN OTORGADA: 16			
Posibles SBNs a implantar		<ul style="list-style-type: none">• 1.1 - Diversificación y mejora de especies arbóreas• 1.8 - Fomento de espacios hortícolas ornamentales• 4.1 - Adecuación y fomento de muros de piedra o con oquedades• 4.3 - Instalación de cajas nido	

